С 72

Пролетарии всех стран, соединяйтесь!

Ульяновская Губернская Плановая Комиссия и Статистический Отдел Губисполкома.

СПИСОК

НАСЕЛЕННЫХ МЕСТ УЛЬЯНОВСКОЙ ГУБ.

Издание
Ульяновского Губплана
и Губстатотдела.

г. Ульяновск 1927

Пролетарии всех стран, соединяйтесь!

Ульяновская Губернская Плановая Комиссия и Статистический Отдел Губисполкома.

312
С72

Книгохранилище
Ульяновского
Дворца книги
им. Ленина

218906

СПИСОК

населенных мест Ульяновской губ.

Ульяновский
Библиотека
6741/809

Издание
Ульяновского Губплана
и Губстатотдела.

64

Ульяновский
Дворец книги
им. Ленина

Г. Ульяновск 1927.

87

Улит. № 283. Карсун, тип. Комбината. Зак. № 719. Тираж 1500 экземп.

Оглавление.

Стран.

Предисловие . . . . . .

Ульяновская губерния (краткое описание). Местоположение, рельеф, состав почвы, климат, реки, административное деление, численность и состав населения . . . . . I—IX

Список населенных пунктов:

Город Ульяновск (губернский центр) . . . . . 1—2

Ульяновский уезд (сельские поселения) . . . . . 3—25

Город Ардатов (уездный центр) 26

Ардатовский уезд (сельские поселения) . . . . . 27—45

Село Карсун (уездный центр) 46

Карсунский уезд (сельские поселения) . . . . . 47—68

Город Сызрань (уездный центр) 69

Сызранский уезд (сельские поселения) . . . . . 70—90

Алфавит:

Волостей 91

Населенных пунктов . . . . . 92—123

4 поуездных карты . . . . . —

ПРЕДИСЛОВИЕ.

В результате произведенной в декабре 1926 года Всесоюзной переписи и последовавшей, вслед за тем, разработки ее в части касающейся характеристики населенных пунктов и административного деления губернии, в распоряжении Губстатотдела накопился довольно ценный материал, дающий все необходимые элементы для составления списка населенных мест.

Учитывая весьма важное значение списка в повседневной практической работе учреждений и организаций и принимая во внимание устарелость имеющегося списка, изданного Губернской Плановой Комиссией в 1924 г., главным образом, в части административного деления губернии, Губплан совместно с Губстатотделом нашли необходимым и вполне своевременным издать новый список.

Для редактирования настоящего издания в Редакционно-Издательскую Коллегию Губплана в составе членов ее тов. Козлова М. М. и Шер Я. Л. был привлечен сотрудник Губстатотдела тов. Зимин А. А..

Проработанный Губстатотделом материал для списка был рассмотрен и принят Редакционно-Издательской Коллегией Губплана, а на основании волостных карт, дополненных и исправленных во время производства переписи инструкторами Губстатотдела, Губпланом были составлены 4 поуездных карты, прилагаемые к настоящему списку.

Все сведения, касающиеся административного деления, состава населенных пунктов и населения, взяты по данным переписи населения 1926 г.; данные о расстоянии—по списку Губплана; сведения об учреждениях—по данным соответствующих ведомств, по состоянию на 1 января 1927 г..

В составлении списка и проверке волостных карт принимали участие сотрудники Губстатотдела А. М. Бурченков и К. А. Декалин, под руководством Завед. Демографической секцией А. А. Зимина. Поуездные карты вычерчены чертежником-конструктором Губплана М. И. Козьминым.

Председатель Губплана *Антонов.*

Заведующий Губстатотделом *Грушенков.*

Ульяновская губерния.

(Краткое описание *).

Ульяновская губерния занимает пространство по правому берегу среднего течения р. Волги, между 52°45′—55°18′ северной широты и 15°9′—19°30′ восточной долготы от Пулкова, площадью в 34071 кв. км.

На протяжении всей окружной границы губерния соприкасается с четырьмя соседними губерниями и 2 автономными республиками: на севере—с Нижегородской губернией, Чувашской и Татарской автономными республиками, на востоке—с Самарской губернией, на юге—Саратовской и на западе—с Пензенской и Нижегородской губерниями.

Рельеф занимаемой территории представляет в общем равнину, несколько возвышенную и холмистую на юге и более пониженную и ровную на севере.

По своему хозяйственному значению занимаемая территория губернии разделяется на три категории земель: земли сельско-хозяйственного значения, составляющие около $^2/_3$ всей территории, лесные угодья—около $^1/_4$ и неудобные земли—около $^1/_{10}$.

В почвенном отношении наибольшее распространение имеет русский чернозем—около $^3/_5$ территории, суглинистые и мергелисто-известковые почвы занимают около $^1/_5$ и супесчанные и песчанные—около $^1/_5$.

Состав посевных площадей по культурам в 1926-27 сельско-хозяйственном году по данным сельско-хозяйственной секции губстатотдела был следующий: рожь—47,2% всей посевной площади, пшеница—7,4%, овес—19,8%, просо—11,6%, картофель—6,1% и прочие культуры—7,9%.

Среди лесных угодий, около 26% площади занимают леса мягких лиственных пород и кустарники, около 50%—леса твердых лиственных пород (дуб и береза) и около 24%—леса хвойные.

В климатическом отношении Ульяновская губерния отличается сравнительно холодными зимами и жарким летом; так например, по наблюдению одной из опытных станций (Анненковской **) за четырнадцать лет (1912—1925 г.) самым холодным месяцем за весь этот период был февраль месяц, с средней температурой в 12,5°, самым теплым—июль, с средней температурой в 19,6°.

Количество выпадаемых осадков за этот-же период в среднем за год составляет 335,8 мм., а по отдельным годам количество осадков колеблется от 227,8 мм. до 442,8 мм.

Вся территория губернии изрезана довольно значительным количеством рек и речек, принадлежащих к водной системе реки Волги, омывающей своими водами весь восточный берег губернии почти на протяжении 400 км.

Из наиболее крупных ее притоков—река Сура с притоками Барыш и Алатырь протекает на территории губернии в пределах Карсунского и Ардатовского уездов. Река Свияга, со всеми своими притоками: Гуща, Елшанка, Грязь-

*) Сведения относительно местоположения, рельефа территории, состава почв, лесов, рек взяты из изданий Губплана „Список населенных мест Ульянов. губ." (изд 1924 г.) и „Природа, хозяйство и культура Ульянов. губ." (изд. 1927 г.).

**) Климатический очерк, изд 1926 г.

нуха, Сельдь, Бирюч и Бугурна,—орошает территорию Ульяновского уезда и частью Сызранского. Уса и река Сызрань с притоками: Бекшанка, Темрязань: Канасаевка, Сунгур, Томышевка, Крымза и Кубра, протекает, главным образом, по территории Сызранского уезда и частью Карсунского и Ульяновского уездов.

Административное деление губернии и состав населенных пунктов по типам по данным переписи населения 1926 года представляется в следующем виде:

Административное деление.

Таблица № 1.

№№ по порядку.	НАЗВАНИЕ УЕЗДОВ.	Число волостей.	Число сельсовет.	Число населенных пунктов			
				Всего.	В том числе.		
					Городов.	Пос. город. типа.	Пос. сельс. типа.
1	Ульяновский	12	191	655	1	5	649
2	Ардатовский	12	204	482	1	1	480
3	Карсунский	11	172	587	—	7	580
4	Сызранский	13	172	542	1	2	539
	ИТОГО	*)48	739	2266	3	**)15	2248

Таблица № 2.

Состав сельских населенных пунктов по типам.

№№ по порядку.	НАЗВАНИЕ УЕЗДОВ.	Всего сельских населен. пунктов.	ИЗ НИХ (не считая городов и поселк. гор. типа).									
			Сел.	Деревень.	Поселков.	Хуторов.	Лесных сторожек	Станц. и раз'езд.	Ж.-д. пос. Проч. поселен.	Водяных мельниц	Фабрично-заводских поселков	Прочих поселен.
1	Ульяновский	649	164	135	91	88	76	2	13	23	13	44
2	Ардатовский	480	166	111	49	14	88	4	21	14	5	8
3	Карсунский	580	129	137	55	45	89	12	39	48	9	17
4	Сызранский	539	124	89	136	35	29	12	64	16	7	27
	ИТОГО	2248	583	472	331	182	282	30	137	101	34	96

Примечание. *) К моменту выпуска настоящего издания постановлением ВЦИК от 13/X—27 г. за № АП 24/3 утвержден проект Ульяновского Губплана о внутри губернской перекройке некоторых волостей с целью образования нацменовских волостей. В виду невозможности внесения в настоящий список указанных изменений Редакционная Коллегия решила поместить здесь на стр. IX таблицу, отражающую эти изменения, с указанием—из каких старых волостей и селений образованы новые нацменовские волости.

Примечание. **) К числу поселений городского типа отнесены в Ульяновском уезде: -1) Конно-Подгородная слобода, причисленная при переписи к г. Ульяновску, 2) с. Сенгилей, 3) Екатериновская сук. ф-ка, 4) Игнатовская сук. ф-ка, 5) Ишеевская сук. ф-ка; в Ардатовском уезде: 1) с. Промзино; в Карсунском уезде: 1) сел. Карсун, 2) посел. Инза при ст. ж. д., 3) Гурьевская сук. ф-ка, 4) Румянцевская сук. ф-ка, 5) Ст. Измайловская сук. ф-ка, 6) Ст. Тимошкинская сук. ф-ка и. 7) Языковская сук. ф-ка; в Сызранском уезде: 1) с. Батраки, 2) фабр. высел. (п. п ф.)

Численность наличного населения по последней переписи 1926 года выразилась в 1.384.220 ч., из коих 643748 мужчин, 740.472 женщины.

Распределение населения на городское и сельское по каждому уезду в отдельности дает следующая таблица:

Таблица № 3.

№№ по порядку.	НАЗВАНИЕ УЕЗДОВ.	Город. насел.			Сельск. насел.				ВСЕГО.		
		Мужчин.	Женщ.	Обоего пола	Мужчин.	Женщ.	Обоего пола.	В т. ч. в посел. гор. тип.	Мужчин	Женщ.	Обоего пола.
1	Ульяновский . . .	32844	37287	70131	153757	178955	332712	11943	186601	216242	402843
2	Ардатовский . . .	2761	3119	5880	151114	176793	327907	5694	153875	179912	333787
3	Карсунский . . .	—	—	—	144879	167385	312264	16307	144879	167385	312264
4	Сызранский . . .	24309	25984	50293	134084	150949	285033	7027	158393	176933	335326
	ВСЕГО . .	59914	66390	126304	583834	674082	1257916	40971	643748	740472	*) 1384220

Из этой таблицы видно, что чисто городское население губернии составляет 9,1%, сельское 90,9%. Кроме того, из числа сельского населения 2,9% проживает в поселениях городского типа, 88,3%—в сельских поселениях.

Между отдельными уездами население распределено сравнительно равномерно: так напр. население Ульяновского у. составляет 29,1% от общего количества населения губернии, Сызранский—24,2%, Ардатовский—24,1% и Карсунский 22,5%. Если же Ульяно вский уезд, с наибольшим числом населения, принять за 100, то Карсунский уезд, с наименьшим числом населения, составит по отношению к нему 77,5%, иначе говоря, максимальная разница в численности населения между отдельными уездами выражается в 22, 5%.

Менее равномерно распределено население между отдельными волостями.

Из группировки волостей по числу жителей, представленной в нижеследующей таблице,

Таблица № 4.

№№ п/п.	НАЗВАНИЕ УЕЗДОВ.	Количество волостей с населением:				
		До 10 т.	10—20	20—30	30—40	40—50
1	Ульяновский	—	3	4	3	2
2	Ардатовский	—	1	8	2	1
3	Карсунский	—	2	6	2	1
4	Сызранский	1	5	5	1	1
	ВСЕГО . .	1	11	23	8	5

видно, что разница в количестве населения между некоторыми волостями достигает почти 5-кратного размера (Казаковская волость, Сызранского уезда 9.419 ч. и Астрадамовская вол., Ульяновского уезда 44.020 чел.).

Примечание. *) Необходимо иметь в виду, что переписью учитывалось только наличное население, т. е. население находившееся в день переписи налицо в данном населенном пункте, поэтому все временно отсутствующие в день переписи из данного населенного пункта и находившиеся на заработках за пределами губернии в число наличного населения нашей губернии не вошли.

Весьма неравномерно распределено население между сельсоветами. Здесь, как видно из таб. № 7 на стр. IV-VII, разница в количестве обслуживаемого населения между некоторыми сельсоветами достигает почти 20 кратного размера.

Следующие таблицы—5, 6, 7, 8 и 9 с достаточной наглядностью характеризуют плотность населения, состав населения по народностям, распредел. насел. по волостям и состав населенных пунктов по числу жителей.

Территория и плотность населения. Таблица № 5.

№№ по порядку.	НАЗВАНИЕ УЕЗДОВ.	Територия (в кв. км.)	Население. Всего.	Население. В т ч. сельского (с пос. гор т.)	Прих. нас. на 1 кв км. Всего.	Прих. нас. на 1 кв км. Только сельского.
1	Ульяновский . . .	10172	402843	332712	39,6	32,7
2	Ардатовский . . .	6500	333787	327907	51,3	50,4
3	Карсунский . . .	8012	312264	312264	38,9	38,9
4	Сызранский . . .	9387	335326	285033	35,7	30,4
	ВСЕГО . .	34071	1384220	1257916	40,6	36,9

Состав населения по народностям. Таблица № 6.

№№ по порядку.	НАЗВАНИЕ УЕЗДОВ.	Количество насел. по народ Русск.	Морд	Чуваш	Татар	Проч.	В % % Русск	Морд	Чуваш	Татар	Проч
1	Ульяновский . . .	344241	14942	29344	10536	3780	85,5	3,7	7,3	2,6	0,9
2	Ардатовский	208041	122769	17	2737	223	62,3	36,8	—	0,8	0,1
3	Карсунский	263876	23484	7068	16979	857	84 5	7,5	2,3	5,4	0,3
4	Сызранский	293025	17793	9045	8904	6559	87,4	5,3	2,7	2,7	1,9
	ВСЕГО . . .	1109183	178988	45474	39156	11419	80,1	12,9	3,3	2,8	0,9

Примечание к таблице № 7 Приведенные волостные данные, в части распределения населения по полу, представляют окончательно выверенные итоги, данные же по населенным пунктам в этой части взяты предварительные. Поэтому не следует смущаться тем, что при сопоставлении приведенных итогов с итогами, полученными путем подсчета по населенным пунктам, будет наблюдаться некоторое, весьма незначительное расхождение.

Таблица № 7.

Распределение сельского поселения Ульяновской губ. по волостям по переписи 1926 г.

(без г. Ульяновска, Ардатова и Сызрани).

№№ по пор.	Название волостей.	Численность населения по переписи 1926 г. Муж.	Жен.	Об п.
	Ульяновский уезд.			
1	Астрадамовская	18703	25317	44020
2	Майнская	6608	7381	13989
3	Нагаткинская	14004	15375	29379
4	Новодевиченская	6419	7499	13918
5	Подкуровская	8479	9450	17929
6	Поповская	14752	17355	32107
7	Сенгилеевская	13468	15821	29289
8	Тагаевская	10296	12032	22328
9	Теренькульская	15042	17542	32584
10	Тетюшская	10209	11294	21503
11	Ульяновская	19253	21419	40672
12	Шумовская	16524	18470	34994
	Всего по уезду	153757	178955	332712
	Ардатовский уезд.			
1	Апраксинская	12079	14284	26363
2	Ардатовская	12479	14286	26765
3	Атяшевская	14394	16536	30930
4	Ждамировская	12344	14362	26706
5	Козловская	11318	13111	24429
6	Неклюдовская	12673	14941	27614
7	Промзинская	19826	24537	44363
8	Силинская	7415	8509	15924
9	Талызинская	18335	20935	39270
10	Тархановская	9736	11357	21093
11	Чамзинская	9484	10652	20136
12	Чиберчинская	11031	13283	24314
	Всего по уезду	151114	176793	327907
	Карсунский уезд.			
1	Анненковская	12955	14540	27495
2	Базарно-Сызганская	10360	11722	22082
3	Больше-Березенская	18070	20524	38594
4	Вешкайменская	8442	9556	17998
5	Гурьевская	12769	14486	27255
6	Жадовская	13355	14995	28350
7	Инзенская	9440	10495	19935
8	Карсунская	21703	25815	47518
9	Коржевская	14895	17264	32159
10	Ст.-Зиновьевская	12899	14341	27240
11	Уренско-Карлинская	9991	13647	23638
	Всего по уезду	144879	167385	312264
	Сызранский уезд.			
1	Верхне-Мазинская	5061	5614	10675
2	Головинская	9022	10253	19275
3	Дворянская	12292	14144	26436
4	Казаковская	4467	4952	9419
5	Канадейская	12143	13554	25697
6	Николаевская	12166	13779	25945
7	Паньшинская	5225	5940	11165
8	Репьевская	8416	9340	17756
9	Ст.-Рачейская	17189	19860	37049
10	Сызранская	19413	21764	41177
11	Троицкая	9542	10713	20255
12	Усинская	9 48	10294	19342
13	Усольская	10100	10742	20842
	Всего по уезду	134084	150949	285033
	По губернии	583834	674082	1.257 916

Группировка сельсов

(по материалам перепи

№№ по порядку.	НАИМЕНОВАНИЕ УЕЗДОВ.	Число волостей.	Число сельсоветов.	В т. ч. сельс			
				До 499.	В них населен.	500—999.	В них населен
1	Ульяновский	12	191	7	2646	38	30353
2	Ардатовский	12	204	6	1859	54	43300
3	Карсунский	11	172	5	1809	33	24380
4	Сызранский	13	172	11	4148	49	38238
	ИТОГО . . .	48	739	29	10462	174	136271

Группировка населенных пу

(по материалам перепи

№№ по порядку.	УЕЗДЫ.	Число волостей.	Число сельсоветов.	Число населенных пунктов.	В том чи					
					1—9 ч.		10—19 ч.		20—49 ч	
					Пунктов.	В них населения	Пунктов.	В них населения.	Пунктов.	В них населения.
1	УЛЬЯНОВСКИЙ сельск. посел.	12	190	649	125	720	60	766	76	259
	города и посел. гор. типа .	—	1	5	—	—	—	—	—	—
2	АРДАТОВСКИЙ сельск. посел.	12	203	480	129	626	18	251	22	73
	города и посел. гор. типа .	—	1	2	—	—	—	—	—	—
3	КАРСУНСКИЙ сельск посел.	11	171	580	160	845	47	612	42	134
	города и посел. гор. типа .	—	1	7	—	—	—	—	—	—
4	СЫЗРАНСКИЙ сельск. посел.	13	170	539	115	607	36	525	44	149
	города и посел. гор. типа	—	2	3	—	—	—	—	—	—
	ПО ГУБЕРНИИ сельск. посел.	48	734	2248	529	2798	161	2154	184	616
	города и посел гор. типа .	—	5	17	—	—	—	—	—	—
	ВСЕГО	48	739	2265	529	2798	161	2154	184	616

тов по числу жителей

населения 1926 года). Таблица № 8.

ветов с числом жителей обоего пола								Всего жителей, об'единенных сельсовет.	Сверх того жителей, об'единенных горсоветами.	Итого жителей обоего пола.
1000—1999.	В них населен.	2000—4999.	В них населен.	5000—9999.	В них населен.	10000 и более.	В них населен.			
89	130181	54	152347	3	17185	—	—	332712	70131	402843
91	133113	51	138827	2	10808	—	—	327907	5880	333787
79	116461	53	159084	2	10530	—	—	312264	—	312264
68	98356	40	118904	4	25387	—	—	285033	50293	335326
327	478111	198	569162	11	63910	—	—	1257916	126304	1384220

ктов по числу жителей

населения 1926 года). Таблица № 9.

ле пунктов с числом жителей обоего пола																Итого жителей обоего пола.
50—99 ч		100—199 чел.		200—499 чел.		500—999 чел.		1000—1999 чел.		2000—4999 чел.		5000—9999 чел.		10000 ч. и более.		
Пунктов.	В них населения.	Пунктов.	В них населения.	Пунктов.	В них населения.	Пунктов.	В них населения.	Пунктов.	В них населения.	Пунктов.	В них населения	Пунктов.	В них населения.	Пунктов.	В них населения.	
52	3615	64	9301	78	26034	73	53414	84	116600	36	102227	1	5498	—	—	320769
—	—	—	—	—	—	—	—	3	3424	—	—	1	6376	*)1	72274	82074
21	1498	43	6433	42	14243	74	56066	86	124169	45	118193	—	—	—	—	322213
—	—	—	—	—	—	—	—	—	—	—	—	2	11574	—	—	11574
47	3369	32	4669	68	23658	80	55515	65	92017	39	113927	—	—	—	—	295957
—	—	—	—	—	—	1	767	3	5236	2	5035	1	5269	—	—	16307
51	3973	51	7356	82	26859	70	50967	61	88284	27	84472	2	13468	—	—	278006
—	—	—	—	—	—	1	896	—	—	—	—	1	6131	1	50293	57320
171	12455	190	27759	270	90794	297	215962	296	421070	147	418819	3	18966	—	—	1216945
—	—	—	—	—	—	2	1663	6	8660	2	5035	5	29350	2	122567	167275
171	12455	190	27759	270	90794	299	217626	302	429730	149	423854	8	48316	2	122567	1384220

*) В т ч. Конно-Подгородная слобода

Таблица № 10.

Сводная ведомость учреждений, находящихся в сельских местностях Ульяновской губ.

(без г. г. Ульяновска, Ардатова, Сызрани и Карсуна).

№№ по порядку.	Наименование уездов и волостей.	Школ. учр.		Лечеб. учр							
		Школы I ст.	Школы повыш типа.	Больницы.	Прочие лечебн. завед.	Ветеринарные уч. и пункты.	Агрономические уч. и пункты.	Почтово-телегр. учреждения.	Нарсуды	Нарследы.	Базарн. пункты.
	Ульяновский уезд.										
1	Астрадамовская	36	1	2	—	1	1	1	1	1	2
2	Майнская	12		—	1	1	1	1	—	—	—
3	Нагаткинская	15	1	1	1	1	1	1	1	-	4
4	Новодевиченская	8	—	1	—	1	1	1	—	-	1
5	Подкуровская	10	—	1	—	1	1	1	1	—	1
6	Поповская	20	1	2	2	1	1	2	1	1	2
7	Сенгилеевская	16	2	2	1	1	1	2	1	1	2
8	Тагаевская	19	1	1	—	1	1	1	1	—	1
9	Тереньгульская	19	-	1	2	1	1	1	1	—	2
10	Тетюшская	16	—	—	1	1	1	1	—	—	—
11	Ульяновская	20	2	2	2	1	—	—	—	—	—
12	Шумовская	30	—	2	—	1	1	1	—	—	—
	Итого по уезду	221	8	15	10	12	11	13	7	3	15
II	**Ардатовский уезд.**										
1	Апраксинская	20	2	1	—	1	1	1	—	—	2
2	Ардатовская	17	—	—	1	—	—	—	—	—	—
3	Атяшевская	21	1	1	1	2	1	1	1	—	3
4	Ждамировская	14	—	—	1	1	1	1	1	—	1
5	Козловская	18	—	1	—	1	1	1	1	—	2
6	Неклюдовская	15	—	2	—	1	1	2	—	—	1
7	Промзинская	26	—	1	2	2	1	2	1	1	3
8	Силинская	12	—	1	—	1	1	1	—	—	—
9	Талызинская	23	1	1	—	1	1	1	1	1	1
10	Тархановская	13	—	1	1	1	1	1	—	—	1
11	Чамзинская	13	—	—	1	1	1	2	1	1	1
12	Чиберчинская	11	—	1	—	1	1	1	—	—	1
	Итого по уезду	203	4	10	7	13	11	14	6	3	16

№№ по порядку.	Наименование уездов и волостей.	Школ учр		Лечеб. учр.							
		Школы I ст.	Школы повыш. типа.	Больницы.	Прочие лечебн завед.	Ветеринарные уч. и пункты.	Агрономические уч и пункты.	Почтово-телегр. учреждения.	Нарсуды.	Нарследы	Базарн. пункты.
	Карсунский уезд.										
1	Анненковская	19	—	1	1	1	1	1	1	—	1
2	Баз.-Сызганская	18	1	1	2	1	1	1	—	1	2
3	Б.-Березенская	19	1	1	2	1	1	1	1	1	1
4	Вешкайменская	15	1	—	2	1	1	2	—	—	—
5	Гурьевская	19	3	3	4	1	1	3	—	—	4
6	Жадовская	24	1	1	4	1	1	1	1	—	2
7	Инзенская	14	1	—	4	1	1	1	1	—	1
8	Карсунская	21	—	1	—	—	—	1	-	—	2
9	Коржевская	23	—	1	1	1	1	1	1	—	4
10	Ст.-Зиновиевская	27	1	1	3	1	1	1	1	1	—
11	Ур.-Карлинская	13	1	2	2	1	1	2	-	—	2
	Итого по уезду	212	10	12	25	10	10	15	6	3	19
	Сызранский уезд.										
1	Верх.-Мазинская	7	—	—	1	1	1	1	—	—	—
2	Головинская	14	—	—	2	1	1	1	—	-	2
3	Дворянская	17	1	1	3	2	1	3	1	—	2
4	Казаковская	8	—	—	1	1	1	1	—	—	1
5	Канадейская	13	1	1	2	2	1	4	1	1	2
6	Николаевская	20	1	1	—	1	1	2	1	—	4
7	Паньшинская	5	—	—	1	1	1	2	—	—	—
8	Репьевская	12	—	—	2	2	1	1	—	—	—
9	Ст.-Рачейская	17	1	1	1	1	1	3	1	1	3
10	Сызранская	19	2	—	2	3	—	1	—	—	1
11	Троицкая	14	—	1	1	2	1	1	1	—	1
12	Усинская	11	—	1	—	1	1	2	1	1	—
13	Усольская	18	1	1	3	1	1	2	—	—	—
	Итого по уезду	175	7	7	19	19	12	24	6	3	16
	Всего по губернии	811	29	44	61	54	44	66	25	12	66

Таблица № 11.

Ведомость изменений в составе волостей губернии, в связи с образованием нацменовских волостей

(Постан. ВЦИК от 3/X 1927 г. за № АП 24/3).

№№ по порядку.	Наименование волостей подвергшихся изменению.	Перечень селений перешедших из одной волости в другую	Наименов. волостей в которые переданы перечисленные селения.
	Ульяновский уезд.		
1	Нагаткинская волость.	Богдашкино, Верхн. Тимерсяны, Ниж. Тимерсяны, Сред. Тимерсяны, Нов. Тимерсяны, Нов. Аглаши, Старые Алгаши, Средние Алгаши.	Богдашкинск. чувашская волость. (образована вновь).
2	Астрадамовская вол. .	Чирикеево и Нов. Маклауши.	
	Ардатовский уезд.		
1	Тархановская волость.	Низовка, Лига, Чукалы, Марс, Старое Жабино, Дубенки и Парадеево.	Козловская мордовская волость.
2	Ардатовская волость .	Каласево, Канаклейка.	
3	Апраксинская волость.	Лобаски, Тазнеево и Чалпаново.	
4	Ждамировская волость	Монадыши, Кельвядня, Дюрки, Алово село и Алово деревня.	Атяшевская мордовская волость.
5	Чиберчинская волость.	Полностью.	Дубенско-Повадимовская мордовская волость.
6	Неклюдовская волость	За исключением селений: Мачказерово, Люля, Медаево и Суралей (Серлиней).	
7	Промзинская волость .	Кабаево, Турдаково, Сайнино.	
8	Ждамировская волость	Сыреси деревня.	
9	Чамзинская волость .	Полностью.	ЧАМЗИНСКАЯ (без всяких измен. призн. мордов. вол.).
10	Козловская волость .	Знаменское, Лунгинский Майдан, Спасские Мурзы, и Анютино.	Тархановск. волость.
11	Атяшевская волость .	Ушаковка, Чамзинка, Сосуновка, Ребровка, Орловка, и Макалейка.	Ардатовская волость.

Кроме того, Шумовская волость, Ульяновского уезда, переименована в Телешовскую, с перенесением волостного центра в с. Телешовку б. Шумов. вол.; Николаевская волость, Сызранского уезда, в Больше-Сайманскую, с перенесением волостного центра в д. Большой Сайман б. Николаев. вол.

Город Ульяновск.

Губернский центр. Находится под 50°19′ северной широты и 18°4′ восточной долготы от Пулкова, в расстоянии от гор. Москвы в 896 километров, от Ленинграда в 1552 километрах. Главная часть города, с слободами Туть и Куликовка, расположена на правом берегу реки Волги и правом же берегу реки Свияги; меньшая часть, в составе трех слобод—Канавы, Нижней Часовни и Королевки, рабочего поселка и поселка при ст. Ниж. Часовня, на левом берегу Волги.

Г. Ульяновск является узловым пунктом двух железнодорожных линий—Московско-Казанской и Волго-Бугульминской, связанных здесь жел. дор. мостом через р. Волгу.

Численность населения г. Ульяновска по последней переписи населения выразилась в 70131 чел., в том числе мужчин 32841 и женщин 37290 человек.

Как в губернском центре здесь сосредоточены все наиболее крупные учреждения и организации культурно-просветительного и общественно-экономического характера.

Из культурно-просветительных учреждений на 1-е января 1927 г. функционировали следующие: школ I ст.—26, II ст.—5, семилеток—7, девятилеток—2, техникумов—7 (из них один индустриально-технический, 2 педагогических, 2 сельско-хозяйственных, один промышленно-экономический и один медицинский), профшкол—4, профкурсов—6, школ повыш. типа для взрослых—2, совпартшкола—1, детских учреждений—9, библиотек общего пользования—4, библиотек при учреждениях и профсоюзн.—16, изб-читален—4, клубов—16, театр—1, кинотеатров—4, музеев—2.

Из учреждений здравоохранения: 4 больницы, 6 врачебных амбулаторий, 2 зубных амбулатории, 2 диспансера (туберкулезный и венерологический), 1 лаборатория, 1 фельдшерский пункт, одна малярийная станция, 2 дома охраны матери и младенца.

Из прочих учреждений, кроме административных: один ветучасток, два ветеринарно-санитарных транспортных пункта, п/тел. контора, 3 отделения Гормилиции.

В числе исторических памятников имеется: два дома, в одном из коих родился, а в другом жил В. И. ЛЕНИН, и памятники К-Марксу и писателю Карамзину.

Крупная промышленность представлена 15 следующими заведениями: 2 кирпичных завода, 1 центрально-механический завод, 1 лесопильный завод, 3 мукомольных мельницы, 1 винокуренный завод, 1 спиртоводочный завод, 1 пивоваренный завод, 1 картофельно-

терочный завод, 1 городская скотобойня, 1 типография, 1 электростанция и 1 водопроводная станция.

Важнейшие отрасли кустарно-ремесленной промышленности сосредоточены в 309 заведениях и мастерских, из коих наиболее крупными, как по числу заведений, так и по числу занятых в них лиц, являются: хлебопекарни—73, портновские мастерские—57 и сапожные мастерские—41.

Все торговые операции сосредоточены, главным образом, в руках кооперативных организаций: оптовая—в руках Райсоюза, Сельхозсоюза, Кустпрома и целого ряда отделений различных трестов и синдикатов; розничная—в руках центрального рабочего кооператива, имеющего в различных частях города 16 отделений.

Кроме того, в городе ежегодно бывает три ярмарки: „Сборная"—первая неделя после масляницы, „Казанская"—21 июля нового стиля и „Иван Постный"—12 сентября нового стиля.

Кредитные операции сосредоточены в 4-х учреждениях: Отделении Госбанка, Сельхозбанке, Коммунальном Банке и Обществе Взаимного Кредита.

С 1927 г. в городе установлено автобусное движение.

УЛЬЯНОВСКИЙ УЕЗД.

№№ по порядку.	Название волостей и сельсоветов.	Название населенных пунктов, входящих в состав сельсовета.	Тип населенных пунктов.	Расстояние в километр. От губ. гор.	От уездн. г.	От вол. цен.	От сельсов.	Число домохозяев.	В том числе. Русских.	Мордвов	Чуваш.	Татар.	Численность налич. насел. по переписи 17/XII 26 г. Мужч.	Женщ.	Об. пола	Перечень важнейших учреждений и пром. предприятий.
	I. Астрадамовская вол.															ВИК, 2 шк. I ст., шк. II ст., больн., амбул., агрон. участ., ветучаст., п.-т. отдел., нарсуд, нарслед., мук. мельн. № 11, базар. по субботам.
1	Астрадамовский.	Астрадамовка при р. Якле	село	107	107	--	—	777	771	2	1	—	1374	1725	3099	
2	Александровск.	Александровка при рч. Чечоре . .	село	107	107	13	–	345	345	—	—	—	475	920	1395	шк. 1 ст.
3	Алекинский.	Алекино при рч. Чилимке . . .	дер.	94	94	4	–	145	145	—	—	—	311	392	703	шк. 1 ст.
4	Аркаевский.	Аркаево при р. рч. Якле и Костянке	село	96	96	2	—	315	315	—	—	—	673	811	1484	шк. 1 ст.
		Лес. Кардон № 6	кард.	—	—	–	–	1	1	—	—	—	2	2	4	
5	Архангельский.	Архангельское при ключе Студеном	село	82	82	13	–	170	169	—	—	–	399	481	880	шк. 1 ст. базар.
		Хутор Трусова . .	хут.	—	—	-	-	3	3	—	—	—	4	6	10	
		Богдановка при кл. Шатрашанском.	дер.	80	80	14	2	54	54	—	—	–	110	160	270	
6	Атяшевский.	Атяшкино при рч. Тюганке . . .	село	85	85	9	—	280	6	272	—	2	352	781	1133	шк 1 ст.
7	Больше-Кувайский.	Большой Кувай при рч. Кувайке	село	105	105	9	—	850	845	--	2	—	1693	2043	3736	шк. 1 ст.
		Покровка	дер.	—	—	--	—	36	36	—	—	—	88	104	192	
8	Больше-Чилимский.	Большой Чилим при рч. Чилимке	село	85	85	16	—	206	205	—	1	—	496	579	1075	шк. 1 ст.
		Малый Чилим при рч. Чилимке . .	дер.	85	85	15	2	38	38	—	—	—	83	114	197	шк. 1 ст.
		Перетяшкино при рч. Кармалейке.	дер.	80	80	16	3	95	95	--	—	–	178	267	445	шк. 1 ст.
		Хутор Рассвет . .	хут.	—	—	--	—	7	7	—	—	—	26	29	55	
9	Выползовский.	Выползово при р. Барыше	село	107	107	13	-	224	224	—	—	—	395	664	1059	шк. 1 ст.
10	Еделевский.	Еделево при ключе Иерусалимке .	село	73	73	19	–	158	158	—	—	—	313	477	790	шк. 1 ст.
		Винтеровка при рч. Якле	дер.	73	73	21	3	61	61	—	—	—	140	170	310	шк. 1 ст.
		Ульянов Совхоз .	хут.	73	73	21	3	13	12	—	—	—	14	13	27	
11	Кезьминский.	Кезьмино при рч. Красной Сосне.	село	90	90	13	—	290	288	—	—	1	576	733	1309	шк. 1 ст. винз. № 15.
		Городец при рч. Красной Сосне.	с-цо	92	92	13	2	85	85	—	—	—	178	195	373	

№№ по порядку.	Название волостей и сельсоветов.	Название населенных пунктов, входящих в состав сельсовета.	Тип населенных пунктов.	Расстояние в километр. От губ. гор.	От уездн. г.	От вол цен.	От сельсов.	Число домохозяев.	В том числе. Русских.	Мордвов.	Чуваш	Татар.	Численность налич насел. по переписи 17/XI-26 г. Мужч.	Женщ.	Об. пола	Перечень важнейших учреждений и пром. предприятий.
12	Киватский.	Кивать при реке Барыше	село	107	107	16	—	200	199	1	—	—	344	497	841	шк 1 ст.
13	Кобелевский.	Кобелевка.	село	107	107	16	—	300	297	2	—	1	567	824	1391	шк. 1 ст.
14	Копыловский.	Александрия при ключе Студеном	дер.	82	82	18	2	80	80	—	—	—	171	227	398	шк. 1 ст.
		Копылы при Нижнем пруде . . .	дер.	80	80	18	—	76	76	—	—	—	157	235	392	шк. 1 ст.
15	Красно-Яклинский.	Красная Якла при рч. Якле . . .	село	87	87	9	—	179	179	—	—	—	274	516	790	шк. 1 ст.
		Назимовка I-я при рч. Красной Якле	дер.	87	87	9	1	11	11	—	—	—	28	36	64	
		Назимовка II-я при рч. Красной Якле	дер	87	87	9	1	23	23	—	—	—	49	63	112	
16	Мал.-Барышский	Малый Барышек при р. Барыше.	село	107	107	10	—	218	218	—	—	—	573	604	1177	шк. 1 ст.
		Лесопильный завод № 62 . . .	зав.	—	—	—	—	19	14	—	—	—	39	48	87	
		Лес. кардон 3-го об'езда	кард.	—	—	—	—	2	2	—	—	—	7	2	9	
		Лес. кардон „Хомуток"	кард.	—	—	—	—	1	1	—	—	—	4	3	7	
17	Мало-Кувайский	Мал. Кувай при рч Кувайке	село	107	107	9	—	447	447	—	—	—	1048	1096	2144	шк. 1 ст.
		Александровка при рч. Усинке . .	дер	110	110	9	3	20	20	—	—	—	62	63	125	
18	Никитинский.	Никитино при р. Барыше и рч. Чечоре	село	107	107	11	—	386	384	1	—	—	568	1075	1643	шк. 1 ст.
19	Ново-Маклаушский.	Новые Маклауши при рч Маклаушке	дер.	75	75	27	—	340	2	95	—	243	679	877	1556	шк. 1 ст.
20	Паркинский.	Паркино при рч. Яранке	село	85	85	11	—	283	14	267	—	—	401	838	1239	шк. 1 ст.
21	Помаевский.	Помаево при рч Помаевке . . .	село	91	91	9	—	238	14	224	—	—	320	611	931	шк. 1 ст.
		Акуловка при рч Яське	дер	96	96	6	3	46	46	—	—	—	91	137	228	шк. 1 ст.
		Козловка при рч. Яське	дер.	96	96	4	4	79	77	2	—	—	165	218	383	
22	Ружевщинский.	Ружевщино при рч. Красной Якле .	село	87	87	16	—	200	200	—	—	—	419	594	1013	шк. 1 ст.
		Дьячья при рч. Красн. Якле . .	дер	89	89	16	—	27	27	—	—	—	67	87	154	
		Таузаковка при рч. Красной Якле.	дер.	86	86	16	—	54	54	—	—	—	123	160	283	
23	Русско Шатрашанский.	Русские Шатрашаны при рч. Якле	село	80	80	16	—	270	270	—	—	—	604	791	1395	шк. 1 ст. больн.-амб.
		Анненковские выселки при рч Якле	дер	80	80	16	1	30	30	—	—	—	71	95	166	

Ульяновский уезд.

№№ по порядку	Название волостей и сельсоветов.	Название населенных пунктов, входящих в состав сельсовета.	Тип населенных пунктов.	Расстояние в километр. От губ. гор.	От уездн. г	От вол. цен.	От сельсов.	Число домохозяев.	В том числе. Русских.	Мордвов.	Чуваш.	Татар.	Численность налич насел по переписи 17/XII-26 г. Мужч.	Женщ.	Об. пола	Перечень важнейших учреждений и пром. предприятий.
		Шатрашанск. вин. завод № 14 . .	зав	80	80	16	1	5	4	—	—	—	7	5	12	
		Шатрашанск. водяная мельница	мел.	82	82	16	2	1	1	—	—	—	3	2	5	
24	Старо-Маклаушский.	Старые Маклауши при рч Маклаушке	село	69	69	27	—	282	216	65	1	—	537	777	1314	шк. 1 ст.
		Иерусалимка . . .	пос.	74	74	23	3	12	12	—	—	—	17	24	41	
		Лес. кардон № 1 .	кард	—	—	—	—	2		1	1	—	7	3	10	
		Лес. кардон № 2 .	кард.	—	—	—	—	2	2	—	—	—	4	2	6	
25	Сычевский.	Калюпановка при рч. Якле	дер.	90	90	7	1	67	67	—	—	—	135	188	323	
		Кречетниковка при рч. Якле	дер.	89	89	7	1	26	26	—	—	—	43	75	118	
		Неплевка при рч. Якле	дер.	89	89	7	1	70	70	—	—	—	149	218	367	шк 1 ст.
		Сычевка при рч. Якле	дер.	86	86	7	—	87	87	—	—	—	204	257	461	
		Вод. мельница на рч. Красной Якле	мел.	83	83	—	—	1	1	—	—	—	2	—	2	
26	Утесовский.	Утесовка при. рч. Якле	село	112	112	2	2	197	197	—	—	—	419	518	937	шк. 1 ст.
		Лебедевка при рч. Якле	дер.	109	109	2	2	262	262	—	—	—	551	642	1193	шк 1 ст.
		Лес. кардон Дегтярка	кард.	—	—	—	—	1	1	—		—	2	2	4	
27	Чеботаевский.	Чеботаевка при рч. Якле	село	91	91	5	—	144	144	—	—	—	341	431	772	шк. 1 ст.
		Гуляевка при рч. Якле	дер.	91	91	5	—	37	37	—	—	—	84	104	188	
		Скрипиновка при рч. Якле	дер	91	91	5	—	41	41	—	—	—	100	118	218	
		Столбовка при рч. Якле	дер.	91	91	5	-	29	29	—	—	—	72	80	152	
		Рузановка при рч. Якле	дер.	91	91	5	2	29	29	—	—	—	70	79	149	
28	Чирикеевский.	Чирикеево при рч. Шаланге . . .	село	69	69	27	—	275	1	—	274	—	588	689	1277	шк. 1 ст.
29	Чуфаровский.	Чуфарово	село	69	69	29		247	247	—	—	—	625	714	1339	шк. 1 ст.
		Лопатино при рч. Ключе	пос.	67	67	29	1	9	7	2	—	—	23	35	58	
	II. Майнская вол.															
1	Карцовский.	Карцовка при рч. Чечоре	дер.	69	69	3	—	158	157	—	—	—	364	371	735	шк. 1 ст. п/т. отд.
		Майна	пос.	66	66	—	3	176	175	—	—	—	271	302	573	ВИК, шк 1 ст., агроуч, ветуч., ж-д. ст. Майна.
		Хут. Старцева . .	хут.	66	66	—	3	18	18	—	—	—	47	49	96	
		Казарма на 102 в. М-К. ж. д. . .	каз.	—	—	—	—	6	6	—	—	—	12	10	22	
		Казарма на 108 в М.-К. ж. д. . .	каз.	—	—	—	—	5	5	—	—	—	5	7	12	

№№ по порядку.	Название волостей и сельсоветов.	Название населенных пунктов, входящих в состав сельсовета.	Тип населенных пунктов.	Расстояние в километр. От губ. гор.	От уездн. г.	От вол цен.	От сельсов.	Число домохозяев	В том числе. Русских.	Мордвов.	Чуваш	Татар	Численность налич. насел по переписи 17/XII-26 г. Мужч.	Женщ.	Об. пола	Перечень важнейших учреждений и пром. предприятий.
		Водокачка М.-К. ж. д.	в-чка	—	—	—	—	2	2	—	—	—	1	1	2	
		Лесн кардон № 114 Тагаев. Л-ва	кард.	—	—	—	—	2	2	—	—	—	6	3	9	
2	Александрово-Бычковский.	Алекс - Бычковка при рч. Каменке	дер.	47	47	23	—	155	155	—	—	—	401	447	848	
		Каменский Отколок при рч. Каменке	выс.	44	44	26	2	30	30	—	—	—	60	83	143	
3	Березовский.	Березовка при рч. Березовке	село	60	60	10	—	439	439	—	—	—	886	985	1871	шк. 1 ст
		Дубровка	пос.	60	60	9	1	6	6	—	—	—	17	21	38	
4	Вязовский.	Вязовка при рч. Вязовке	село	55	55	13	-	290	289	—	—	—	642	708	1350	шк. 1 ст.
		Безводовка при роднике Б Ключ	дер.	58	58	16	3	81	81	—	—	—	172	189	361	шк. 1 ст.
		Григорьевка при рч. Вязовке	дер.	59	59	17	4	24	24	—	—	—	57	50	107	
		Крюковка при Вязовом овраге	дер.	66	66	5	6	80	80	—	—	—	210	236	446	шк. 1 ст.
		Хут. „Братский Союз" № 3	хут.	50	50	10	2	6	5	1	—	—	10	14	24	
		Хут. „Западная Заря"	„	50	50	9	3	8	8	—	—	—	20	32	52	
		Хут. „Нива" I-я	„	50	50	8	4	3	3	—	—		5	9	14	
		„Пчеловодство"	„	—	—	—		1	1	—	—	—	1	3	4	
		Хут. „Труженик"	„	50	50	10	2	5	5	—	—	—	9	17	26	
		Хут. П. А. Шмойлова	„	—	—	—	—	1	1	—	—	—	2	8	10	
		Безводная мельница	мел.	55	55	14	2	2	2	—	—	—	7	6	13	
		„Заря I-я"	арт.	50	50	8	4	6	6	—	—	—	12	11	23	
		„Труд"	арт.	52	52	6	8	6	6	—	—	—	19	17	36	
		Лесной кардон № 6	кард.	—	—	—	—	1	1	—	—	—	1	—	1	
		Лесной кардон обх. № 3 Тагаевского Л-ва	кард	—	—	—	—	1	1	—	—	—	3	2	5	
5	Карамзинский.	Б. Карамзинка при рч. Каменке	село	45	45	27	—	105	105	—	—	—	204	259	463	шк. 1 ст.
		М. Карамзинка	дер.	45	45	27	1	44	44	—	—	-	111	126	237	
6	Ляховский.	Ляховка при рч. Ляховке	село	49	49	13	-	260	260	—	-	—	589	661	1250	шк. 1 ст.
		Кадышевка при родниках	дер.	48	48	15	3	72	72	—	—	—	158	177	335	
		Казарма на 113 в. М.-К. ж. д.	каз.	—	—	—	—	3	3	—	—	—	5	2	7	
7	Путиловский.	Путиловка при родниках	дер.	52	52	21	—	157	157	—	—	—	380	396	776	шк. 1 ст.
8	Реп.-Космынский.	Репьевка-Космынка при рч. Каменке	село	46	46	19	—	244	244	—	—	—	558	665	1223	шк. 1 ст.
9	Ртищево-Каменский.	Ртищева Каменка при рч. Каменке	село	41	41	21	—	381	381	—	—	—	808	926	1734	шк 1 ст., фел. пункт.

№№ по порядку.	Название волостей и сельсоветов.	Название населенных пунктов, входящих в состав сельсовета.	Тип населенных пунктов.	Расстояние в километр. От губ. гор.	От уездн. г.	От вол. цен.	От сельсов.	Число домохозяев.	В том числе. Русских	Мордвов.	Чуваш.	Татар.	Численность налич. насел. по переписи 17/XII-26 г. Мужч.	Женщ.	Об. пола	Перечень важнейших учреждений и пром. предприятий.
		Кочетовка при ключе Самородном	дер.	37	37	20	2	211	211	—	—	—	510	537	1047	шк 1 ст
		Хут. Журавлева	хут.	—	—	—	—	2	2	—	—	—	5	10	15	
		Хут. „Хлебороб“	хут.	40	40	21	1	5	4	—	—	—	1	12	19	
		Винокуренный завод	зав.	—	—	—	—	1	1	—	—	—	7	1	2	
		Полуказарма на 118 в. М.-К. ж. д.	п-каз	—	—	—	—	4	4	—	—	—	5	6	11	
		Полуказарма на 124 в.	п-каз	—	—	—	—	3	3		—	—	10	6	16	
		Сад б. Симогулова	стор.	—	—	—	—	1	1	—	—	—	2	2	4	
		Выры М.-К ж. д.	раз.	43	43	20	6	7	7	—		—	15	14	29	
	III. Нагаткинская вол.															ВИК, шк 1 ст, больн.-амб., агроучаст., ветучаст., почт. агентство, нарсуд, базар по субб.
1	Нагаткинский.	Нагаткино при рч. Бирюче	село	39	39	—	—	327	312	—	13	—	775	840	1615	
		Садки	дер	44	44	3	3	62	62		—	—	155	186	341	
		Т-во Ираш	пос.	35	35	4	4	12	—	—	12	—	34	29	63	
		с/х т-во „Солнце“	пос.	32	32	7	7	24	—	—	24	—	54	53	107	
		Нагаткинская больница	бол	38	38	1	1	5	5	—	—	—	14	19	33	
2	Александровский	Александровка	дер.	51	51	13	—	64	64	—	—	—	163	185	348	
3	Богдашкинский.	Богдашкино при рч. Цильне	село	64	64	27	—	533	13	2	437	81	1426	1555	2981	2 шк. 1 ст.
		„Воля“ с/х т-во	т-во	—	—	—	—	18	—	—	18	—	49	56	105	
4	Васильевский.	Васильевка при рч Бирюче	село	48	48	9	—	193	193	—	—	—	452	509	961	шк. 1 ст.
		Овражки	дер.	48	48	8	1	73	73	—	—	—	191	197	388	
		Артель юж. крестьян № 2	хут	—	—	—	—	2	—	—	2	—	4	3	7	
5	Верхне-Тимерсянский.	Верхние Тимерсяны при рч. Тимерсянке	село	64	64	21	—	445	13	2	430	—	1093	1194	2287	шк. 1 ст., фел. пункт, базар.
6	Крестниковский.	Крестниково при рч. Бирюче	село	37	37	5	—	463	461	2	—	—	1200	1302	2502	шк 1 ст.
7	Норовский.	Норовка при рч. Бирюче	село	43	43	2	—	135	135	—	—	—	341	382	723	шк 1 ст.
		Прибрежная при рч Тимерсянке	дер.	46	46	4	2	24	24	—	—	—	75	66	141	
		Репьевка при рч Каменке	дер.	43	43	2	—	136	136	—	—	—	412	419	831	шк. 1 ст.
		Артель „Заря“	хут	46	46	4	1	4	4	—	—	—	13	17	30	
8	Ново-Алгашинский.	Новые Алгаши при овраге Журавлином и Девичьем	село	75	75	37	—	312	—	2	310	—	803	870	1673	шк. 1 ст.
		Средние Алгаши при рч. Хизирме	дер.	67	67	37	4	107	1	—	106	—	291	319	610	

№№ по порядку.	Название волостей и сельсоветов.	Название населенных пунктов, входящих в состав сельсовета.	Тип населенных пунктов.	Расстояние в километр. От губ. гор.	От уездн. г	От вол. цен.	От сельсов.	Число домохозяев.	В том числе. Русских.	Мордвов.	Чуваш.	Татар.	Численность налич. насел. по переписи 17/XII-26 г. Мужч.	Женщ.	Об. пола	Перечень важнейших учреждений и пром. предприятий.
9	Ново-Тимерсянский.	Нов.-Тимерсяны при рч. Тимерсянке	дер.	48	48	10	—	504	—	—	—	504	1189	1364	2553	шк. 1 ст
10	Нижне-Тимерсянский.	Нижние Тимерсяны при рч Тимерсянке . . .	дер	53	53	16	—	536	2	—	534	—	1425	1594	3019	шк 1 ст., базар по средам.
11	Средне-Тимерсянский.	Средние Тимерсяны при рч. Тимерсянке . . .	село	59	59	19	—	313	3	—	310	—	856	923	1779	шк 1 ст
12	Старо-Алгашинский.	Старые Алгаши при рч. Цильне . .	село	64	64	27	—	683	4	1	678	—	1765	1905	3670	шк 1 ст., шк. 7 л., базар по четв.
		Орловка	с/х.т.	—	—	—	—	31	—	—	31	—	78	81	159	
13	Устеренский.	Устеренка при рч Елшанке . . .	село	46	46	16	—	208	206	—	1	1	496	561	1057	шк. 1 ст.
14	Чириковский.	Чириково при рч Маклаушке . .	село	53	53	16	—	266	266	—	—	—	622	751	1373	шк. 1 ст.
		Пос. Чириковский	пос	53	53	16	1	5	5	—	—	—	11	12	23	
	IV. Новодевиченская вол.															
1	Новодевиченский.	Новодевичье при р. Волге . . .	село	108	108	—	—	983	976	3	1	—	1595	2021	3616	ВИК, шк. 1 ст. бол.-амб., агроуч., ветучаст., п/т. отдел., мелов. завод, базар по суббот.
		Белый Ключ . .	пос	113	113	5	5	26	26	—	—	—	40	26	66	
		Елшанка	„	—	—	—	—	2	2	—	—	—	6	3	9	
		Луговский	„	101	101	6	6	28	28	—	—	—	52	59	111	
		Красная Речка .	хут.	—	—	—	—	1	1	—	—	—	4	1	5	
		Речка Чернова .	„	—	—	—	—	1	1	—	—	—	2	1	3	
		Ясное Утро . . .	с/хар	113	113	5	5	3	3	—	—	—	5	6	11	
		Монастырь старообрядцев . . .	мон.	—	—	—	—	5	5	—	—	—	1	8	9	
		Лесной кардон № 4	кар.	—	—	—	—	1	1	—	—	—	3	2	5	
		„ „ № 6	„	—	—	—	—	1	1	—	—	—	2	3	5	
2	Биринский.	Биринский . . .	пос.	107	107	16	—	102	102	—	—	—	229	238	467	шк. 1 ст
		Каменный бугор .	„	107	107	13	3	10	10	—	—	—	24	22	46	
		Луч	„	110	110	16	4	6	6	—	—	—	9	18	27	
		Мокеевский . . .	„	107	107	16	—	14	14	—	—	—	31	36	67	
		Предрассвет . .	„	107	107	16	—	4	4	—	—	—	8	5	13	
		Ранняя Заря . .	„	107	107	16	—	8	8	—	—	—	20	20	40	
3	Камышенский.	Камышенка при рч. Камышенке . .	село	107	107	19	—	402	402	—	—	—	757	922	1679	шк. 1 ст.
		Водяная мельница	мел	—	—	—	—	2	2	—	—	—	2	4	6	

№№ по порядку.	Название волостей и сельсоветов.	Название населенных пунктов, входящих в состав сельсовета.	Тип населенных пунктов.	Расстояние в километр. От губ. гор.	От уездн. г.	От вол. цен.	От сельсов.	Число домохозяев.	В том числе. Русских.	Мордвов.	Чуваш	Татар.	Численность налич. насел. по переписи 17/XII-27 г. Мужч.	Женщ.	Об. пола	Перечень важнейших учреждений и пром. предприятий.
4	Кузькинский.	Кузькино при рч Зайцев. ключе .	село	110	110	13	–	358	358	—	—	—	742	843	1585	шк. 1 ст.
		Красная Поляна .	пос.	110	110	13	–	2	2	—	—	—	5	6	11	
		Труженик . . .	с/хар	—	—	—	—	11	11	—	-	—	30	21	51	
		Крестьянин . . .	„	110	110	13	-	42	42	—	—	—	110	121	231	
5	Мазинский.	Маза при рч Мазе	село	117	117	—	—	343	343	—	—	—	730	779	1509	шк. 1 ст.
		Хут. б/Сунцова Меловой завод . .	зав.	—	—	—	—	2	2	—	—	—	4	2	6	
		Веселая Поляна .	колх.	—	—	—	—	4	4	—	—	—	11	10	21	
		Золотой Бугор .	с/х об'ед	120	120	13	—	104	104	—	—	—	216	233	449	
6	Платоновский.	Платоновка при рч Актяшке . . .	дер.	91	91	16	—	115	115	—	—	—	262	328	590	шк. 1 ст
7	Подвальский.	Подвалье при р Волге	село	107	107	7	—	633	633	—	—	—	1204	1451	2655	шк. 1 ст.
		Лесной кардон № 5	кард.	—	—	—	—	1	1	—	—	—	4	3	7	
		„ „ № 3	„	—	—	—	—	1	1	—	—	—	5	5	10	
8	Сенькинский.	Сенькино при рч. Актяшке . . .	дер.	96	96	13	—	114	54	—	60	—	288	314	602	шк. 1 ст.
		Лесной кардон № 2	кард.	—	—	—	—	1	1	—	—	—	4	2	6	
	V. Подкуровская вол.															
1	Подкуровский.	Подкуровка при рч. Ташле	село	45	45	—	—	173	170	—	2	—	365	378	743	ВИК, шк. 1 ст. агроучасток, ветучасток, нарсуд.
		Леоновский . . .	пос.	46	46	46	1	25	25	—	—	—	57	70	127	
		Кардон на кв. 156 ом	кард	—	—	—	—	1	1	—	-	—	4	3	7	
		Кардон на кварт. 176-м	кард	—	-	—	—	1	1	—	—	—	1	2	3	
		Кардон на кварт. 138-м	кард	—	—	—	—	1	1	—	—	—	3	2	5	
2	Артюшкинский.	Артюшкино при рч Шемуршле . .	село	46	46	13	—	490	236	1	253	—	1089	1221	2310	шк. 1 ст.
		Вершина	хут.	53	53	20	7	3	—	—	3	—	8	7	15	
		Крутец	кард	—	—	—	—	1	—	—	1	—	3	2	5	
		Юрловский № 11 лесн. кард . .	кард.	—	—	—	—	1	1	—	—	-	2	1	3	
3	Андреевский.	Андреевка при р Свияге	дер.	64	64	19	—	119	119	—	—	—	284	310	594	шк. 1 ст.
		„Агроном“	пос.	62	62	18	2	20	20	—	—	—	57	64	121	
4	Екатериновский	Екатериновка при р. Свияге . . .	село	51	51	16	—	129	129	—	—	—	296	362	658	шк. 1 ст.
		„Восход“	с/х т.	58	58	17	4	6	—	—	—	—	8	18	26	
		„Трудолюбец“ . .	„	57	57	16	3	18	18	—	—	—	43	64	107	
5	Понико-Ключевский.	Карповские выселки при рч Ташолке	дер.	34	34	—	—	59	58	1	—	—	152	146	298	

№№ по порядку.	Название волостей и сельсоветов.	Название населенных пунктов, входящих в состав сельсовета.	Тип населенных пунктов.	Расстояние в километр. От губ. гор.	От уездн. г.	От вол. цен.	От сельсов.	Число домохозяев.	В том числе. Русских.	Мордвов.	Чуваш.	Татар.	Численность налич. насел по переписи 17/XII-27 г. Мужч.	Женщ.	Об. пола	Перечень важнейших учреждений и пром. предприятий.
6	Риновский.	Риновка при Риновск. ключе .	дер	58	58	12	—	107	106	1	—	—	275	302	577	шк. 1 ст.
		Риновский хутор .	дер.	60	60	14	2	74	74	—	—	—	154	172	326	
7	Скугаревский.	Коровинка при рч Ташле	дер	41	41	4	2	53	53	—	—	—	133	146	279	
		Скугаревка при рч Ташле	дер	43	43	2	—	132	131	—		—	285	343	628	
		Лысогорский . .	пос.	—	—	—	—	32	32	—	—	—	79	72	151	
		Винокуренн. завод	зав.	—	—	—	—	16	16	—	—	—	24	12	36	
		С/хоз школа . .	шк.	—	—	—	-	14	13	—	—	—	84	35	119	
8	Солд. Ташлинск.	Солдатская Ташла при рч. Ташле .	село	38	38	7	—	896	891	—	—	3	1956	2182	4138	шк 1 ст., бол.-амбул., телеф. ст., карт. тероч. завод, „Мослесострой" лесзав.
		Белый-Гремячий ключ при Белом Гремячем ключе	с-цо	38	38	7	—	159	159	—	—	—	391	449	840	
		„Первая Роща" .	пос.	36	36	15	7	8	8	—	-	—	27	20	47	
		Крутогорский . .	„	33	33	13	5	10	10	—	—	—	27	26	53	
		Петровский . . .	„	36	36	9	2	3	3	—		—	7	8	15	
		Крахмально-тероч-ный завод . . .	зав.	—	—	—	—	12	12	—	—	—	20	16	36	
		Лысогорск. кардон на кв. 89-ом . .	кард	—	—	—	—	2	2	—	—	—	9	4	13	
		Кардон кварт. № 51	кард.	—	—	—	—	1	1	—	—	—	2	4	6	
		Лесн. кардон на кварт. 100 . . .	кард.	—	—	—	—	1	1	—	—	—	1	3	4	
9	Суровский.	Суровка при Суровск. ключе .	село	51	51	11	—	314	314	—	—	—	665	857	1522	шк 1 ст
10	Смородинский	Огибная	хут.	41	41	14	2	14	1	—	—	—	29	30	59	
		Лапшанка	хут.	59	59	21	15	18	2	—	—	—	37	38	75	
		Смородино . . .	хут.	43	43	14	—	29	2	1	1	—	56	64	120	шк. 1 ст.
		Гремячий ключ .	хут.	—	—	—	—	2	1	—	—	—	2	1	3	
		Елизариха кардон № 7	кард.	—	—	—	—	1	1	—	—	—	2	4	6	
		Кукаринск. кардон № 10	кард.	—	—	—	—	1	1	—	—	—	6	4	10	
		Белогорский кардон	кард	—	—	—	—	1	1	1	—	—	5	5	10	
11	Тепловский.	Надеждинка при р Свияге	дер.	50	50	16	1	46	46	—	—	—	101	131	232	
		Тепловский . . .	пос.	52	52	16	—	21	21	—	—	—	48	52	100	шк. 1 ст.
		Пониковский . .	пос.	—	—	—	—	10	10	—	—	—	37	33	70	
		Борцы	пос.	52	52	17	4	5	5	—		—	16	17	33	
		„Сияние"	с/хар	51	51	17	2	4	4	—	—	—	18	13	31	
		„Работник" . . .	с/хар	49	49	17	3	13	13	—	—	—	32	43	75	
12	Ясашно-Ташлинский.	Ясашная Ташла при рч Ташле .	село	49	49	4	-	694	691	1	1	1	1471	1604	3075	шк. 1 ст., почт.-телег агент., базар.

№№ по порядку.	Название волостей и сельсоветов.	Название населенных пунктов, входящих в состав сельсовета.	Тип населенных пунктов.	Расстояние в километр. От губ. гор.	От уездн. г	От вол. цен.	От сельсов.	Число домохозяев.	В том числе. Русских.	Мордвов	Чуваш.	Татар.	Численность налич. насел по переписи 17/XII 26 г. Мужч.	Женщ.	Об. пола	Перечень важнейших учреждений и пром. предприятий.
		Костяевка при рч Ташле	дер.	48	48	3	1	41	41	—	—	—	92	96	188	
		Лесопильн. завод с/хоз. т-ва „Могущество" . . .	зав.	—	—	—	—	3	3	—	—	—	3	3	6	
		С/хоз артель . .	зав.	—	—	—	—	1	1	—	—	—	3	5	8	
		Лесн. кардон № 13 Ключищ. лесничества	кард.	—	—	—	—	1	1	—	—	—	3	5	8	
		Кардон Ульяновсклеса	кард.	—	—	—	—	3	3	—	—	—	3	—	3	
		Кардон 10-го долгого обхода Подкуровск. Лесничества	кард.	—	—	—	—	1	1	—	—	—	1	4	5	
	VI. Поповская вол.															
1	Поповский.	Поповка при рч Гуще	село	75	75	—	—	481	475	2	—	2	967	1154	2121	ВИК, шк. 1 ст, больн.-амбул., агроучаст., ветучаст., п/т. агентство, нарсуд, нарслед., базар по пятницам
		Скорлядка при рч Гуще	дер.	75	75	2	2	112	112	—	—	—	294	323	617	шк. 1 ст.
		Скрипино при рч. Гуще	дер.	75	75	2	2	66	66		—	—	161	199	360	
		Красносельские выселки	выс.	75	75	—	—	52	52	—	—	—	106	115	221	
		Поповский Аул при рч. Ржавце	выс.	75	75	—	—	8	8	—	—	—	23	19	42	
		Марьевский выселок при рч Ржавце	выс.	75	75	3	3	4	4	—	—	—	8	7	15	
		Кардон Тимошкинского Л-ва . .	кард.	76	76	4	4	6	6	—	—	—	6	8	14	
		Кард № 20 Чуфаровского Л-ва .	кард.	80	80	8	8	2	2	—	—	—	3	4	7	
2	Бело Озерский.	Белое Озеро при озере-Белолебяжьем	село	80	80	9	—	173	173	—	—	—	417	465	882	шк. 1 ст.
		Мошино при озере Белолебяжьем	дер.	80	80	9	1	86	84	1	—	1	215	233	448	
		Дедяшевка при озере-Белолебяжьем	дер.	80	80	9	—	101	91	8	—	2	198	234	432	
		Дедяшевские выселки	выс.	80	80	9	3	82	82	—	—	—	206	252	458	шк. 1 ст.
3	Воецкий.	Воецкое при рч Гуще	село	54	54	19	—	150	150	—	—	—	357	370	727	шк. 1 ст
		Колос	пос.	51	51	21	2	6	6	—	—	—	13	21	34	
		Муравей	„	50	50	22	3	9	9	—	—	—	24	23	47	
		Сосновый Овраг .	„	59	59	25	5	9	4	—	—	—	24	22	46	

№№ по порядку.	Название волостей и сельсоветов.	Название населенных пунктов, входящих в состав сельсовета.	Тип населенных пунктов.	Расстояние в километр. От губ. гор.	От уездн. г.	От вол цен.	От сельсов.	Число домохозяев	В том числе. Русских.	Мордвов.	Чуваш.	Татар	Численность налич. насел по переписи 17/XII-26 г. Мужч.	Женщ.	Об. пола	Перечень важнейших учреждений и пром. предприятий.	№№ по порядку.
		Восход	пос.	52	52	20	1	16	16	—	—	—	36	54	90		9
		Зеленя	„	53	53	19	1	17	17	—	—	—	37	34	71		
		Васяев хутор . .	хут.	49	49	23	4	4	4	—	—	—	15	10	25		
		Винзавод № 7 . .	зав.	49	49	23	4	6	6	—	—	—	8	5	13		
		Хохловский совхоз	совх	49	49	23	4	16	16	—	—	—	26	16	42		10
4	Загоскинский.	Загоскино при рч Гуще	село	75	75	7	-	630	630	—	—	—	1220	1504	2724	шк. 1 ст.	
		Загоскинский поселок	пос	75	75	7	3	27	27	—	—	—	61	75	136		
		Лесной кардон № 9	кард.	80	80	12	6	1	1	—	—	—	4	3	7		
5	Игнатовский.	Игнатовка при рч Гуще	село	75	75	1	—	364	364	—	—	—	696	822	1518	шк 1 ст.	11
		Александровка при рч. Гуще . . .	дер.	71	71	4	3	92	91	1	—	—	207	208	415		
		Александровка .	пос.	70	70	5	4	2	2	—	—	—	9	5	14		
		Ново-Александровка	пос.	70	70	5	4	5	5	—	—	—	15	11	26		
		Игнатовская суконная фабрика	фаб.	75	75	1	1	294	—	—	—	—	477	611	1088	шк 7 л, бол. с зубк фел. пункт.	
		Бывш. винн. завод	хут.	—	—	—	—	5	5	—	—	—	10	8	18		
		Товарищество „Сознательный Пахарь“	хут	70	70	5	4	4	4	—	—	—	9	10	19		12
		I-е Александровское Т-во . . .	хут.	—	—	—	—	6	6	—	—	—	22	24	46		
		Головачевская мельница . . .	мел	—	—	—		1	1	—	—	—	3	8	11		
6	Карлинский.	Карлинское при рч. Гуще . . .	село	62	62	14	—	396	395	1	—	—	694	879	1573	шк 1 ст, фельдш п, п/т. агент.	
		Хутор Пчелка . .	хут.	54	54	21	8	3	3	—	—	—	6	6	12		13
		„ Лосева . .	„	66	66	17	4	2	2	—	—	—	5	3	8		
		Вод. мельница Чаплыгова № 2 . .	мел.	64	64	23	2	1	1	—	—	—	3	4	7		14
7	Крюковский.	Крюковка при рч Гуще	село	46	46	27	—	196	196	—	—	—	407	486	893	шк. 1 ст.	
		Ново Александровка при рч. Гуще	дер.	49	49	24	3	45	42	3	—	—	109	124	233		15
		Крюковско-Зеленский поселок .	пос.	46	46	25	1	31	29	2	—	—	90	89	179		
		Елховый Ключ .	хут.	46	46	24	2	3	3	—	—	—	12	14	26		16
		Ланцов хутор . .	„	46	46	24	2	2	2	—	—	—	4	6	10		
		Гараканиха . . .	„	46	46	23	2	12	12	—	—	—	28	41	69		
8	Лукинский.	Лукино при р Свияге	село	45	45	27	1	74	74	—	—	—	181	203	384	шк. 1 ст.	
		Веселовка при р Свияге	дер.	46	46	27	—	23	23	—	—	—	54	68	122		
		Стоговка	дер.	—	—	—	—	47	47	—	—	—	111	119	230		
		Ново-Покровский поселок	пос.	50	50	28	3	39	39	—	—	—	94	106	200		
		Стоговский Совхоз	совх	52	52	27	1	83	29	—	10	44	98	26	124		

Ульяновский уезд.

№№ по порядку.	Название волостей и сельсоветов.	Название населенных пунктов, входящих в состав сельсовета.	Тип населенных пунктов.	Расстояние в километр. От губ. гор.	От уездн. г.	От вол цен.	От сельсов.	Число домохозяев.	В том числе. Русских.	Мордвов.	Чуваш	Татар.	Численность налич. насел. по переписи 17/XII-26 г. Мужч.	Женщ.	Об. пола	Перечень важнейших учреждений и пром. предприятий.
9	Порецкий.	Порецкое при р. Свияге	село	69	69	27	—	181	181	—	—	—	365	468	833	шк. 1 ст., базар по пятницам.
10	Смышляевский.	Смышляевка при рч. Чечоре . .	село	77	77	13	—	578	577	1	—	—	1106	1414	2520	шк. 1 ст.
		Гремячий Ключ поселок	пос	64	64	7	—	6	6	—	—	—	21	17	38	
		Кардон Застенный № 10	кард.	—	—	—	—	1	1	—	—	—	4	3	7	
11	Сосновский.	Сосновка при рч. Сосновке . . .	село	67	67	7	—	330	330	—	—	—	640	811	1451	шк 1 ст.
		Городецкое при рч. Сосновке .	село	68	68	7	—	122	121	—	—	—	262	262	524	
		Анкудиновка при рч. Сосновке . .	дер.	67	67	7	—	159	159	—	—	—	326	392	718	шк 1 ст.
		Гремячий Ключ .	хут.	64	64	7	—	9	9	—	—	—	29	33	62	
		Питомник	„	—	—	—	—	5	5	—	—	—	11	11	22	
		Льва Толстого .	„	64	64	7	—	7	7	—	—	—	19	17	36	
		Светлое озеро .	„	64	64	7	—	11	11	—	—	—	39	32	71	
		Т во X, за рекой	„	64	64	7	—	3	3	—	—	—	8	12	20	
		Пробуждение Пахаря	„	64	64	7	—	5	5	—	—	—	15	12	27	
		Т-во Новая Жизнь	„	64	64	7	—	10	10	—	—	—	23	22	45	
12	Спешневский.	Спешневка при р. Свияге	село	64	64	27	—	189	189	—	—	—	399	458	857	шк. 1 ст.
		Щеголиха при р. Свияге	дер.	64	64	27	4	60	57	3	—	—	156	152	308	
		Свияжная Яблоня поселок	пос	60	60	27	4	5	5	—	—	—	12	9	21	
		Ново-Пасторский поселок	„	61	61	27	3	13	11	—	—	—	25	37	62	
		Балакирщиков поселок	„	69	69	27	5	24	19	—	—	—	76	57	133	
13	Ст.-Матюнинский.	Степное Матюнино при рч. Гуще	село	60	60	16	—	243	239	1	—	—	545	607	1152	шк 1 ст.
		Деяновка поселок	пос.	60	60	16	1	26	25	1	—	—	72	85	157	
14	Сухаревский.	Сухаревка при рч. Гуще	дер	62	62	13	1	140	140	—	—	—	307	352	659	шк 1 ст.
		Гуща Коллектив .	колл	62	62	13	1	37	10	27	—	—	110	107	217	
		Коллектив Муравейник	колл	62	62	13	7	16	16	—	—	—	34	34	68	
15	Хвостихинский.	Хвостиха при р. р. Свияге и Чамбуле	село	73	73	27	—	163	161	—	—	2	381	440	821	шк. 1 ст.
16	Чертановский.	Чертановка при рч. Чечоре	село	69	69	21	—	515	515	—	—	—	993	1218	2211	шк 1 ст
		Сергиевский выселок	дер.	75	75	25	3	45	45	—	—	—	128	135	263	
		Свияжный выселок	пос.	68	68	27	3	28	28	—	—	—	82	86	168	
		Тростяной выселок	„	61	61	25	4	14	14	—	—	—	38	41	79	
		Хутор бр. Дорофеевых	хут.	—	—	—	—	6	6	—	—	—	23	16	39	

№№ по порядку.	Название волостей и сельсоветов.	Название населенных пунктов, входящих в состав сельсовета.	Тип населенных пунктов.	Расстояние в километр. От губ. гор.	От уездн. г.	От вол. цен.	От сельсов	Число домохозяев.	В том числе. Русских	Мордвов.	Чуваш.	Татар.	Численность налич. насел по переписи 17/XII-26 г. Мужч.	Женщ.	Об. пола	Перечень важнейших учреждений и пром. предприятий.
		Отруб Конурова .	хут.	—	—	—	—	5	5	—	—	—	6	5	11	
		„ Осипова .	„	—	—	—		1	1	—	—	—	1	2	3	
		„ Гунскова .	„	—	—	—	—	2	2	—	—	—	4	4	8	
		„ Столярова	„	—	—	—	—	3	3	—	—	—	4	6	10	
		„ Ганина .	„	—	—	—	—	1	1	—	—	—	6	2	8	
		Стремитель . . .	с/х т.	—	—	—	—	3	3	—	—	—	6	9	15	
		Трудолюбие . . .	„	—	—	—	—	7	7	—	—	—	23	21	44	
		Ключ № 2 . . .	„	—	—	—	—	9	9	—	—	—	24	25	49	
		Луч света	„	—	—	—	—	5	5	—	—	—	13	15	28	
		Ключ № 1	„	—	—	—	—	9	9	—	—	—	24	27	51	
17	Чириковский.	Чириково при р. Свияге	село	75	75	16	—	294	292	2	—	—	550	730	1280	шк. 1 ст.
		Дьяконовск. хутор	хут	75	75	16	1	26	24	2	—	—	54	70	124	
		Озеро „	„	—	—	—	—	20	20	—	—	—	45	38	83	
	VII. Сенгилеевская вол.															
1	Сенгилеевский.	с. Сенгилей на р. Волге	село	67	67	—	—	1565	—	—	—	—	2859	3517	6376	ВИК, 4 шк. 1 ст. шк. 2 ст., бол. амбул., агро-уч., ветуч., п-отд., нарсуд, нарслед., мел. завод, 3 мук. мол. мельн., типография и электростанция, базар по понедельник.
		Грани	пос.	—	—	—	—	10	10	—	—	—	17	19	36	
		Цементный завод	зав.	61	61	6	6	15	15	—	—	—	27	36	63	
		Нефтесклад . . .	пос.	62	62	5	5	3	2	—	—	1	6	3	9	
		Химический завод	зав.	60	60	7	7	3	3	—	—	—	3	6	9	
2	Алешкинский.	Алешкино при рч Алешке . . .	село	79	79	12	—	255	2	—	253	—	464	596	1060	шк. 1 ст.
		Рябинник	пос	78	78	11	1	7	1	—	—	—	21	16	37	
		Лесн кардон № 6	кард	78	78	11	1	1	—	—	1	—	2	2	4	
3	Бекетовский.	Бекетовка при ключах Веселом и Яловом . . .	село	101	101	34	—	376	375	—	—	—	783	902	1685	шк. 1 ст.
		Ново-Донецкий .	хут.	101	101	34	1	45	15	—	—	—	104	113	217	шк. 1 ст.
		„Сухая поляна“ .	хут.	101	101	40	6	6	5	—	—	—	13	16	29	
		Л/кардон № 1 . .	кард	101	101	40	6	1	1	—	—	—	7	3	10	
4	Буеракский.	Буераки при р Волге	село	76	76	9	—	164	163	—	1	—	330	385	715	шк. 1 ст.
		Л/кардон	кард	76	76	9	1	1	1	—	—	—	3	2	5	
5	Вырыстайкинский.	Вырыстайкино при рч. Елаурке . .	село	83	83	16	—	240	8	—	230	2	485	541	1026	шк. 1 ст.
6	Елаурский.	Елаур при рч. Елаурке	село	83	83	16	—	574	7	—	566	1	1212	1424	2636	шк. 1 ст. шк. кр. мол.
		Красная деревня .	пос.	86	86	19	3	6	1	—	5	—	13	17	30	
		Рекорд	пос.	85	85	18	2	7	—	—	7	—	19	25	44	
		Нижняя мельница	хут.	—	—	—	—	3	2	—	1	—	2	5	7	
		Лесн. кардон № 9	кард.	—	—	—	—	1	1	—	—	—	2	2	4	
		Лесн. кардон № 7	кард.	—	—	—	—	1	—	—	1	—	3	3	6	
		Лесн кардон в квар. № 94 . . .	кард	—	—	—	—	2	1	—	1	—	4	6	10	

№№ по порядку.	Название волостей и сельсоветов.	Название населенных пунктов, входящих в состав сельсовета.	Тип населенных пунктов.	Расстояние в километр. От губ. гор.	От уездн. г	От вол. цен.	От сельсов.	Число домохозяев.	В том числе. Русских.	Мордвов.	Чуваш.	Татар.	Численность налич. насел. по переписи 17/XII-26 г. Мужч.	Женщ.	Об. пола	Перечень важнейших учреждений и пром. предприятий.
7	Каранинский.	Каранино при рч. Тушнинке . . .	дер.	62	62	7	—	151	151	—	—	—	364	413	777	
8	Мордовинский.	Мордово при р. Волге	село	86	86	19	—	294	294	—	—	—	631	676	1307	шк. 1 ст.
9	Морд.-Бектяшинский.	Мордовская Бектяшка при рч Бектяшке . . .	село	97	97	27	—	129	2	127	—	—	226	264	490	шк. 1 ст.
10	Ново-Слободский.	Новая Слобода при рч. Сенгилейке .	дер.	64	64	2	—	193	192	—	—	—	506	541	1047	шк. 1 ст.
		„Дружба" посел. с/х арт.	пос.	—	—	—	—	1	—	—	—	—	4	4	8	
		„Труд" с/хоз. арт.	пос.	—	—	—	—	9	9	—	—	—	26	39	65	
		Лесн. кард. № 2 .	кард.	—	—	—	—	1	1	—	—	—	2	4	6	
		Лесн. кард. № 3 .	кард.	—	—	—	—	1	1	—	—	—	1	2	3	
		Завалинск. лесной кардон № 4 . .	кард.	—	—	—	—	1	1	—	—	—	1	4	5	
11	Русс.-Бектяшкинский.	Русская Бектяшка при р. Волге .	село	94	94	27	—	562	560	—	—	—	1085	1296	2381	шк. 1 ст.
		Головка	пос.	94	94	27	13	13	13	—	—	—	37	35	72	
12	Тушнинский.	Тушна при рч. Атуе	село	48	48	21	—	1031	1028	2	1	—	2190	2515	4705	шк. 1 ст, бол амбул. базар.
		Гранно Гремящий пос.	пос.	48	48	26	4	12	12	—	—	—	34	33	67	
		I-ая Тушнинск. с/х. артель	хут.	55	55	14	13	12	12	—	—	—	32	42	74	
		Белый Ключ . .	хут.	48	48	26	4	1	1	—	—	—	3	3	6	
		Хутор без названия	хут.	—	—	—	—	4	4	—	—	—	6	10	16	
13	Шиловский.	Шиловка при р. Волге	село	43	43	15	—	962	957	—	4	—	1916	2253	4169	шк. 1 ст. фельдш. п., п/т. отдел., меловой завод.
		Плодород	хут.	—	—	—	—	3	3	—	—	—	8	6	14	
		Грани	кард.	—	—	—	—	1	1	—	—	—	1	2	3	
		Асошный	„	—	—	—	—	1	1	—	—	—	1	1	2	
		Грязнуха	„	—	—	—	—	2	2	—	—	—	5	6	11	
		Лапшанский . . .	„	—	—	—	—	2	2	—	—	—	5	4	9	
		Подгорный . . .	„	—	—	—	—	1	1	—	—	—	7	4	11	
		Крутец	„	—	—	—	—	1	1	—	—	—	3	2	5	
		Старо-Юртов . .	„	—	—	—	—	1	1	—	—	—	4	3	7	
		Сосновский . . .	„	—	—	—	—	1	1	—	—	—	3	3	6	
		Рябинка	„	—	—	—	—	1	1	—	—	—	2	3	5	
	VIII. Тагаевская вол.															
1	Тагаевский.	Тагай при рч. Тагайке	село	54	54	—	—	695	695	—	—	—	1439	1640	3079	ВИК, шк. 1 ст., больн - амб., агро. участ., вет. участ, п/т. агент., нарсуд, базар по четверг.
		Смоленский поселок	пос.	46	46	8	8	21	21	—		—	58	64	122	
		Лесная сторожка	стор.	—	—	—	—	1	1	—	—	—	3	4	7	

Ульяновский уезд.

№№ по порядку.	Название волостей и сельсоветов.	Название населенных пунктов, входящих в состав сельсовета.	Тип населенных пунктов.	Расстояние в километр. От губ. гор.	От уездн. г	От вол. цен.	От сельсов.	Число домохозяев.	В том числе. Русских.	Мордвов.	Чуваш.	Татар.	Численность налич. насел по переписи 17/XII-26 г. Мужч.	Женщ.	Об. пола	Перечень важнейших учреждений и пром. предприятий.
2	Абрамовский.	Абрамовка при рч. Амарде	село	53	53	13	—	387	386	1	—	—	813	962	1775	шк. 1 ст.
		Абрамовская вод мельница . . .	мел.	—	—	—	—	2	2	—	—	—	6	7	13	шк. кр мол
		Абрамовская вод. мельница . . .	мел.	—	—	—	—	1	1	—	—	—	4	1	5	
		Абрамовский кардон № 102 . .	кард.	—	—	—	—	1	1	—	—	—	4	5	9	
		Абрамовский кардон № 109 . .	кард.	—	—	—	—	1	1	—	—	—	4	4	8	
3	Выровский.	Выры при рч. Вязовке	село	43	43	19	—	286	284	—	—	2	647	760	1407	шк. 1 ст.
		Екатериновка при рч. Гирдеевке .	дер.	43	43	19	2	120	119	—	—	—	286	324	610	шк. 1 ст
		Хутор Смердов . .	хут.	—	—		—	1	1	—	—	—	3	5	8	
		Хутор Тельпуговой	хут	—	—		—	1	1	—	—	—	2	1	3	
4	Копышевский.	Копышевка при рч Максимовке	село	53	53	3	—	366	366	—	—	—	722	899	1621	шк. 1 ст.
		Заветы Ильича .	пос.	49	49	11	7	20	20	—	—	—	60	60	120	
		I-ое сельское т-во	пос.	49	49	5	4	11	11	—	—	—	16	23	39	
5	Комаровский.	Комаровка при рч. Комаровке . .	село	54	54	13	—	210	209	—	—	1	463	461	924	шк. 1 ст.
		Хутор Комариха .	хут.	—	—	—	—	1	1	—	—	—	5	1	6	
		Лесн. кардон № 102	кард.	—	—	—	—	1	1	—	—	—	2	5	7	
6	Козловский.	Козловка при рч. Ключе	село	48	48	10	—	157	157	—	—	—	315	396	711	шк. 1 ст.
		Козловский посел.	пос.	—	—	—	—	4	4			—	6	7	13	
		Хутор Козловский	хут.	—	—	—	—	1	1	—	—	—	1	1	2	
7	Кадыковский.	Кадыковка при рч. Сельде	село	—	—	—	—	153	152	—	—	1	355	383	738	2 шк. 1 ст
		Ленивцево при рч Сельде	с-цо	46	46	13	—	70	69	—	—	—	172	192	364	шк. 1 ст.
		Хутор Мотовиловский	хут.	—	—	—	—	1	1	—	—	—	2	4	4	
8	Ново-Никулинский	Новое Никулино при рч. Бирюче	село	53	53	17	—	122	121	—	1	—	272	338	610	шк. 1 ст.
		Федоровка при рч. Бирюче	дер.	53	53	17	—	76	76	—	—	—	153	210	363	
		Осиповка при рч. Бирюче	дер.	54	54	17	—	29	29	—	—	-	67	82	149	
		Воронцовка при рч. Бирюче . .	дер.	53	53	17	—	22	21	1	—	—	59	70	129	
		Старая Кологреевка при рч. Бирюче	дер	53	53	17	—	34	34	—	—	—	91	90	181	
9	Прислонишенский.	Прислониха при рч. Каменном-Броде	село	66	66	—	—	395	393	1	—	1	852	1045	1897	шк. 1 ст.
10	Подлесенский.	Подлесное при рч. Копотихе . . .	село	55	55	2	—	191	190	1	—	—	417	465	882	шк. 1 ст.
		Белоключье . . .	дер	55	55	2	—	143	143	—	—	—	292	332	624	

№№ по порядку.	Название волостей и сельсоветов.	Название населенных пунктов, входящих в состав сельсовета.	Тип населенных пунктов.	Расстояние в километр. От губ. гор	От уездн. г	От вол. цен.	От сельсов.	Число домохозяев.	В том числе. Русских.	Мордвов.	Чуваш.	Татар.	Численность налич. насел по переписи 17/XII-27 г. Мужч.	Женщ.	Об. пола	Перечень важнейших учреждений и пром. предприятий.
11	Сиучевский.	Большой-Сиуч при рч. Сиучке . .	село	47	47	10	—	227	227	—	—	—	511	558	1069	шк. 1 ст.
		Малый-Сиуч при рч. Сиучке . .	дер.	46	46	10	1	40	40	—	—	-	88	100	188	
		Казанский . . .	пос.	—	—	—	4	16	16	-	—	—	39	49	88	
12	Старо-Никулинский.	Старое Никулино при рч. Бирюче	село	64	64	11	—	64	64	—	—	—	155	167	322	шк. 1 ст.
		Дубенки при рч Бирюче	дер.	64	64	16	3	136	135	1	—	—	287	376	663	шк. 1 ст.
		Тимофеевка при рч. Белом-Ключе	дер	64	64	13	2	77	77	—	—	—	157	221	378	
		Белинки при рч. Белом Ключе .	дер.	64	64	13	2	33	29	—	—	—	87	105	192	
		Герасимовка при рч. Бирюче . .	дер.	66	66	11	1	31	31	—	—	—	72	92	164	
		Хутор Князева . .	хут.	—	—	—	—	1	—	—	1	—	5	5	10	
13	Хохловский.	Хохловка при рч. Липовке . . .	село	59	59	19	—	190	190	—	—	—	396	437	833	шк. 1 ст.
		Плотцовка при рч. Бирюче	дер	59	59	19	1	82	82		—	—	179	221	400	
14	Шишовский.	Шишовка при рч. Бирюче	дер.	57	57	13	—	48	48	-	—	—	103	143	246	
		Растовка при рч. Бирюче	дер	59	59	13	—	56	56	—	—	—	117	158	275	
		Буйковка при рч. Бирюче	дер	58	58	13	—	27	27	—	—	—	48	74	122	шк. 1 ст.
		Гафидовка при рч Бирюче	дер	57	57	15	—	18	18	—	—		45	54	99	
		Грязный Ключ при рч. Грязн. Ключе	дер.	53	53	12	—	48	48	—	—	—	139	126	265	шк. 1 ст.
		Буйковка-Чуфарово	дер.	58	58	13	—	38	38	—	—	—	71	93	164	
		Новая Кологреевка при рч. Бирюче	дер.	55	55	—	—	25	25	—	—	—	56	62	118	
		Погребы при рч. Грязном-Ключе	дер.	53	53	14	—	59	57	—	—	1	131	163	294	
		Хутор Хренов при дер. Ростовке .	хут.	59	59	13	—	2	2	—	—	—	5	3	8	
	IX. Теренгульская вол.															ВИК, шк 1 ст., больн.-амб., агроучаст., ветучаст., п/т. отд., нарсуд, суд'исполн., базар по понедельник.
1	Теренгульский.	Тереньга при рч. Тереньге . . .	село	75	75	—	—	697	694	1	—	—	1481	1687	3168	
		Вольный Пахарь .	колх.	—	-	—	—	1	1	—	—	—	2	3	5	
		Мельница „Барамытка"	мел.	—	—	—	—	1	1	—	—	—	3	3	6	
		Рольная мельница	„	—	—	—	—	1	1	—	—	—	5	3	8	
2	Байдулинский.	Байдулино при рч. Барматке . . .	село	71	71	5	—	227	5	3	219	—	442	527	969	шк. 1 ст.
		Мельница Маринина	мел.	—	—	—	—	1	1	—	—	—	4	2	6	

208806
6741

Ульяновский уезд.

№№ по порядку.	Название волостей и сельсоветов.	Название населенных пунктов, входящих в состав сельсовета.	Тип населенных пунктов.	Расстояние в километр. От губ. гор.	От уездн. г.	От вол цен.	От сельсов	Число домохозяев.	В том числе. Русских	Мордвов.	Чуваш.	Татар	Численность налич. насел. по переписи 17/XII-26 г. Мужч.	Женщ.	Об. пола	Перечень важнейших учреждений и пром. предприятий.
3	Верхне-Кокинский.	Верхние Коки при рч Коке . . .	село	99	99	19	—	516	7	313	194	1	1066	1242	2308	шк. 1 ст.
		Водян. мельница	мел	—	—	—	—	1	—	1	—	—	1	4	5	
4	Гладчихинский.	Гладчиха при рч Мазе	село	82	82	7	—	412	412	—	—	—	953	1096	2049	шк. 1 ст.
		Лесной кардон 8 обхода	кард.	—	—	—	—	1	1	—	—	—	2	1	3	
		Лесной кардон 9 обхода	„	—	—	—	—	1	1	—		—	6	3	9	
5	Епифановский.	Епифановка при р Балде	село	91	91	16	—	298	298	—	—	—	706	795	1501	шк. 1 ст.
		Мельница при с. Епифановке . .	хут.	—	—	—	—	3	3	—	—	—	4	5	9	
6	Зеленецкий.	Зеленец при рч. Архангельской	село	64	64	27	—	311	307	2	1	—	620	807	1427	шк. 1 ст.
		Зеленец II-й . .	пос	—	—	—	—	11	—	—	—	—	22	27	49	
		Зеленый Дол . .	„	—	—	—	—	10	10	—	—	—	29	25	54	
		Ракитов Куст . .	„	—	—	—	—	2	2	—	—	—	6	5	11	
		Хренов хутор . .	„	—	—	—	—	20	18	1	—	—	52	59	111	
		Стоговский совхоз	„	—	—	—	—	21	18	1	—	1	25	21	46	
		Винзавод № 6 . .	зав.	—	—	—	—	6	4	—	—	—	7	6	13	
7	Кротковский.	Кротково при рч. Тукшуме . . .	село	91	91	16	—	415	415	—	—	—	941	1129	2070	шк. 1 ст. фельдш. п.
		Возрождение . .	пос.	—	—	20	4	21	21	—	—	—	67	59	126	
		Каменный Брод .	„	—	—	15	2	24	24	—		—	62	72	134	
		Отрадное	„	—	—	17	7	11	11	—	—	—	36	43	79	
		Сокол. Ключ . . .	„	—	—	15	2	9	9	—	—		19	36	55	
		Ниж. Мельница .	хут.	—	—	—	—	3	3	—	—	—	5	7	12	
8	Молвинский.	Молвино при рч Эльке	село	82	82	9	—	232	232	—	—		550	601	1151	шк. 1 ст.
		Кудрявая Яблоня	хут.	—	—	—	—	1	1	—	—	—	3	3	6	
9	Н.-Кокинский.	Нижние Коки при рч. Коке . . .	село	93	93	21	—	600	11	589	—	—	1316	1518	2834	шк. 1 ст., базар по субботам.
		Народное Благо .	пос.	—	—	—	—	7	—	7	—	—	16	13	29	
		Мельница при Н-Коках	мел.	—	—	—	—	1	1		—	—	2	3	5	
10	Назайкинский.	Назайкино I-ое при рч Моставке и Чечоре	село	70	70	13	—	385	383	1	—	—	795	945	1740	шк. 1 ст.
		Назайкино II-ое .	дер	70	70	13	2	114	110	3	—	—	234	265	499	
		Иевлевский . . .	пос.	—	—	13	3	66	66	—	—	—	176	187	363	
		Л. кардон № 3 .	кард	—	—	—	—	1	1	—	—	—	1	4	5	
		Л. кардон № 10 Кварт. № 25 . .	кард.	—	—	—	—	1	—	1	—	—	1	5	6	
		Л. кардон № 6 Кварт № 35 . .	кард	—	—	—	—	1	—	1	—	—	2	3	5	
11	Никольский.	Никольское при рч Лапшанке . . .	село	69	69	16	—	149	147	2	—	—	403	386	789	шк 1 ст
		Лесн. кард. Медведевых	кард	—	—	—	—	1	1	—	—	—	3	4	7	

№№ по порядку.	Название волостей и сельсоветов.	Название населенных пунктов, входящих в состав сельсовета.	Тип населенных пунктов.	Расстояние в километр. От губ. гор.	От уездн. г	От вол. цен.	От сельсов.	Число домохозяев.	В том числе. Русских.	Мордвов.	Чуваш.	Татар.	Численность налич. насел. по переписи 17/XII-26 г. Мужч.	Женщ.	Об. пола	Перечень важнейших учреждений и пром. предприятий.
12	Ново-Тукшумский.	Н. Тукшум при рч Тукшуме . . .	село	91	91	16	—	351	351	—	—	—	688	797	1485	шк 1 ст
		Графский хутор .	пос.	—	—	18	2	48	45	—	—	—	101	112	213	
		Летний хутор . .	„	—	—	18	2	59	5	2	52	—	148	130	278	
		Хут Перепекина	хут.	—	—	—	—	1	1	—	—	—	4	2	6	
		Карасненькая . .	мел	86	86	—	—	3	3	—	—	—	6	4	10	
		Лесная сторожка	стор.	—	—	—	—	1	1	—	—	—	4	3	7	
13	Под'ячевский.	Под'ячевка при рч. Тукшуме и Эльке	село	83	83	11	—	214	213	1	—	—	480	516	996	шк 1 ст.
		Никольский . . .	пос.	—	—	—	—	3	3	—	—	—	7	11	18	
14	Старо-Тукшумский.	С.-Тукшум при рч. Тукшуме . . .	село	85	85	13	—	377	373	2	1	—	716	810	1526	шк. 1 ст
		Дальная Поляна .	пос	96	96	21	—	41	4	37	—	—	95	93	188	
		Дворовая Поляна.	„	—	—	—	—	5	5	—	—	—	12	13	25	
		Рассвет	„	—	—	—	—	4	4	—	—	—	11	9	20	
15	Собакинский.	Собакино при речках Чамбуле и Гремячем Ключе	село	80	80	27	—	453	449	2	1	—	740	945	1685	шк 1 ст, врачеб. амбулат.
		Снежинки при рч. Чамбуле . . .	с-цо	85	85	32	5	31	31	—	—	—	79	80	159	
		Светлое Озеро при рч. Чамбуле . .	дер.	76	76	21	5	50	2	—	—	—	99	112	211	шк 1 ст.
		Чамбул при рч. Чамбуле . . .	пос.	—	—	32	5	9	3	—	—	—	29	24	53	
		Свободный Труд .	хут.	—	—	21	7	8	7	1	—	—	10	16	26	
		Унжин	„	—	—	27	4	2	1	1	—	—	5	4	9	
16	Тумкинский.	Тумкино при рч. Рольне	село	75	75	5	—	407	26	379	1	—	582	956	1538	шк. 1 ст.
		Производитель . .	с/хар	—	—	—	—	7	—	7	—	—	14	17	31	
17	Федькинский.	Федькино при рч. Барматке . . .	село	67	67	7	—	373	191	2	180	—	795	903	1698	шк. 1 ст.
		Кард. в кв. № 347.	кард.	—	—	—	—	1	—	1	—	—	3	2	5	
		Кард. в кв. № 368.	кард.	—	—	—	—	1	1	—	—	—	1	2	3	
18	Языковский.	Языково при рч. Теренгуле . . .	село	81	81	7	—	120	120	—	—	—	240	257	497	шк. 1 ст.
		Гремячий Ключ .	пос	83	83	10	—	19	—	19	—	—	52	60	112	
		Красная Звезда .	„	—	—	—	—	21	—	21	—	—	51	44	95	
		Хут. Вавилова . .	хут.	—	—	—	—	1	1	—	—	—	3	4	7	
		Мельн. Костикова.	мел	—	—	—	—	1	1	—	—	—	3	2	5	
		Мельн. ККОВ . .	мел.	—	—	—	—	1	1	—	—	—	2	4	6	
	X. Тетюшская вол.															
1	Тетюшский	Тетюшское при р. Трофимовке . .	село	27	27	—	—	259	255	1	1	1	571	610	1181	ВИК, шк. 1 ст, врач. амб., агроуч., ветуч., почт. агент.
		Погребы при рч. Сельде	дер.	21	21	3	3	134	134	—	—	—	289	352	641	
		Чуфарово	пос.	—	—	—	—	6	6	—	—	—	15	22	37	
		Алексеева	хут.	—	—	—	—	2	2	—	—	—	4	3	7	
		Липатова	„	—	—	—	—	1	1	—	—	—	4	3	7	
		Парфенова . . .	„	—	—	—	—	1	1	—	—	—	3	5	8	

№№ по порядку.	Название волостей и сельсоветов.	Название населенных пунктов, входящих в состав сельсовета.	Тип населенных пунктов.	Расстояние в километр. От губ. гор.	От уездн. г	От вол. цен.	От сельсов.	Число домохозяев.	В том числе. Русских.	Мордвов	Чуваш.	Татар.	Численность налич. насел по переписи 17/XII-26 г. Мужч.	Женщ.	Об. пола	Перечень важнейших учреждений и пром. предприятий.
		Тетюшский совхоз	совх.	25	25	2	2	27	26	—	—	—	40	47	87	
		Дружба Труда . .	арт.	—	—	—	—	12	11	1	—	—	30	34	64	
		Лесной Кардон №4.	кард.	-	—	—	—	1	1	—	—	—	2	5	7	
		Вод. мельница Атлетова	мел.	—	—	—	—	3	3	—	—	—	7	9	16	
2	Авдотьинский.	Авдотьино при ключе Сухом Бирюче	дер.	27	27	9		94	94	—	—	—	256	274	530	шк. 1 ст.
		Бирючевка при ключе Сухом Бирюче	дер.	25	25	13	5	123	123	—	—		286	331	617	шк. 1 ст.
		Михайловка . . .	„	21	21	9	4	48	48	—	—	—	112	143	255	
		Бирючевский совхоз Губика №1.	совх.	—	—	—	—	36	33	1	—	2	51	36	87	
		Лесн. кардон Михайловский . .	кард.	—	—	—	—	1	—	1	—	—	3	4	7	
3	Анненковский.	Анненково при рч Черемух. Ключе	село	37	37	13	—	630	628	—	—	1	1468	1551	3019	шк. 1 ст.
		Пахарь	пос.	—	—	—	—	3	3	—	—	-	7	7	14	
4	Арский.	Арское при р. Сельде	село	18	18	6	—	157	155	2	—	—	281	366	647	шк. 1 ст.
		Александров . . .	хут.	—	—	—	-	10	10	—	—	—	23	13	36	
5	Баратаевский.	Баратаевка при р. Сельде	село	13	13	13	—	230	229	1	—	—	558	594	1152	шк. 1 ст.
		Хутор Губсельт. .	хут.	—	-	—	—	2	2	-	—	—	2	1	3	
		Крахм. - паточный завод	зав.	—	—	—	—	6	6	—	—	—	12	3	15	
		Мукомольная мельница . . .	мел.	—	-	—	—	1	1	—	—	—	3	3	6	
6	Волостниковский.	Волостниковка при рч. Тетюшке. .	село	30	30	9	—	300	298	2	—	—	716	767	1483	шк. 1 ст.
		Николаевка при кл. Самородном . .	дер.	30	30	12	4	25	25	—	—	—	60	76	136	
		Вахтор	колон.	—	—	—	—	40	24	—	1	—	86	95	181	
		Казарма на 124 в.	каз.	—	—	—	—	4	4	—	—	—	12	6	18	
7	Елизаветинский.	Елизаветино при рч. Трофимовке	село	33	33	7	—	91	91	—	—	—	247	309	556	шк 1 ст.
		Сельга	пос.	33	33	5	2	4	4	—	—	—	18	15	33	
8	Загудаевский.	Загудаевка при ключе сухом Бирюче	село	32	32	11	-	447	446	1	—	—	1108	1255	2363	шк. 1 ст.
9	Ивановский.	Ивановка при кл. Самородном . .	село	25	25	13	—	268	262	2	1	—	689	738	1427	шк 1 ст.
		Бухтеевка при ключе	дер.	26	26	13	—	107	107	—	—	—	262	297	559	
		Александрова . .	хут.	—	—	—	—	1	1	—	—	-	6	9	15	
		Утро	„	—	—	—	—	6	5	—	—	-	16	14	30	
		Охотничья . . .	стан.	30	30	—	—	11	11	—	—	—	22	19	41	
		Казарма на 129 вер.	каз.	—	—	—	—	2	2	—	—	—	6	6	12	
		„ на 134 вер	„	—	—	—	—	6	6	—	—	—	14	17	31	
		Шишковский . .	кард	—	—	—	—	2	2	—	—	—	4	6	10	
		Лесн. стор. № 16/14.	стор	—	—	—	—	1	1	—	—	—	3	2	5	

№№ по порядку.	Название волостей и сельсоветов.	Название населенных пунктов, входящих в состав сельсовета.	Тип населенных пунктов.	Расстояние в километр. От губ. гор.	От уездн. г.	От вол цен.	От сельсов	Число домохозяев.	В том числе. Русских	Мордвов.	Чуваш	Татар.	Численность налич насел. по переписи 17/XI-26 г. Мужч.	Женщ.	Об. пола	Перечень важнейших учреждений и пром. предприятий.
10	Кротовский.	Кротовка при р Сельде	дер.	17	17	11	—	118	118	—	—	-	323	368	691	шк 1 ст.
11	Опалихинский.	Опалиха при рч. Юшанке . . .	село	37	37	13	—	131	130	1	—	—	305	335	640	шк. 1 ст.
		Софьино при рч. Юшанке . . .	дер.	37	37	13	—	29	29	—	—	—	79	89	168	
		Хутор Малороссов.	хут.	—	—	—	—	16	1	—	—	—	39	48	87	
		Хутор Тетюшского совхоза	хут.	37	37	13	—	16	13	1	1	—	28	11	39	
12	Отрадовский.	Отрада	дер.	19	19	11	-	71	71	—	—	—	185	182	367	шк. 1 ст.
13	Пилюгинский.	Пилюгино при овраге Крутце . .	село	37	37	18	—	304	302	2	—	—	737	793	1530	шк. 1 ст.
		Сычовка	дер	41	41	21	3	44	44	—	—		111	130	241	
14	Уржумский.	Уржумское при р. Сельде	село	39	39	13	—	229	229	—	—	—	512	603	1115	шк. 1 ст.
15	Юшанский.	Юшанское при р. Сельде	село	37	37	2	—	235	230	1	—	4	523	638	1161	шк. 1 ст.
		Ольгино при пруде.	дер.	34	34	5	-	12	12	—	—	—	29	27	56	
		Чилим	пос	33	33	5	—	8	8	—	—	—	32	19	51	
		Юшанский . . .	„	—	—	—	—	2	2	—	—	—	7	7	14	
	XI. Ульяновская вол. *)															
1	Анненковский	Анненково-Грязнушка при рч. Грязнушке . .	село	16	16	16	—	151	151	—	—	—	377	401	778	шк. 1 ст.
		Старостин хутор .	хут.	—	—	—	—	2	2	—	—	—	3	8	11	
		Ж.-д. казарма на 138 вер.	каз.	—	—	—	—	5	5	—	—	—	10	15	25	
2	Бело-Ключевский.	Белый Ключ при ключе Приятном	село	13	13	13	—	141	141	—	—	—	308	360	668	шк. 1 ст.
		Песчаный	пос	—	—	—	—	9	9	—	—	—	21	16	37	
		Хутор Губисполкома	хут.	—	—	—	—	3	3	—	—	—	3	5	8	
		Древесный питомник № 6	пит.	—	—	—	—	2	2	—	—	—	7	3	10	
		Карамзинская колония душевнобольных . . .	колон.	13	13	13	—	113	110	1	—	—	268	262	530	шк. 1 ст.
3	Вырыпаевский.	Вырыпаевка при р. Свияге	село	9	9	9	—	286	285	—	—	—	591	755	1346	шк. 1 ст.
		Акимовка	хут.	—	—	—	—	2	2	—	—	—	8	8	16	
		Вырыпаевское опытное поле .	опыт поле	—	—	—	—	15	13	—	—	1	37	36	73	
		Инициатива . . .	с/хар	—	—	—	—	8	8	—	—	—	24	22	46	
		„Звезда II-я“ . .	арт.	—	—	—	—	6	6	—	—	—	17	16	33	
		Вырыпаевская шк. трудкоммуна .	шк.	—	—	—	—	6	4	—	1	1	37	9	46	
		Переездная будка М.-К. ж. д. . . .	буд.	—	—	—	—	1	1	—	-	—	3	4	7	
		Ж.-д казарма на 148 вер. . . .	каз.	—	—	—	—	2	2	—	—	-	4	3	7	
		Ж.-д. полуказарма на 143-й вер. . .	п-каз	—	—	—	—	3	3	—	—	—	6	5	11	

*) ВИК находится в г. Ульяновске.

Ульяновский уезд.

№№ по порядку.	Название волостей и сельсоветов.	Название населенных пунктов, входящих в состав сельсовета.	Тип населенных пунктов.	Расстояние в километр. От губ. гор.	От уездн. г.	От вол. цен.	От сельсов.	Число домохозяев.	В том числе. Русских.	Мордвов.	Чуваш.	Татар.	Численность налич. насел. по переписи 17/XII 27 г. Мужч.	Женщ.	Об. пола	Перечень важнейших учреждений и пром. предприятий.
4	Винновский.	Винновка	с-цо	5	5	5	—	197	196	—	—	—	438	477	915	шк 1 ст.
5	Грязнухинский.	Грязнуха при р Свияге	село	16	16	16	—	336	334	2	—	—	767	866	1633	шк. 1 ст.
		Кувшиновка при рч. Доброт . .	дер	19	19	19	—	84	84	—	—	—	244	240	484	шк. 1 ст.
		Строкин	хут.	—	—	—	—	2	2	—	—	—	3	7	10	
6	Елшанский.	Елшанка при р. Свияге	село	35	35	35	—	255	252	—	—	1	571	664	1235	шк. 1 ст.
		Гремячий Ключ при Белом Гремячем Ключе .	дер.	37	37	37	—	32	26		—	—	98	89	187	
		Чернушка	дер	—	—	—	—	50	25	2	—	—	135	149	284	
7	Ишеевский.	Ишеевка при р. Свияге	село	16	16	16	—	526	524	—	—	1	1175	1206	2381	шк. 7 л.
		Котовка	пос.	—	—	—	—	6	6	—	—	—	20	20	40	
		Ишеевская сук. фабрика	фаб.	—	—	—	—	292	—	—	—	—	497	634	1131	шк. 7 л., больн., фел. пункт.
		Лесн. кардон кв. № 23	кард.	—	—	—	—	1	1	—	—	—	2	2	4	
8	Кременский.	Кременки при рч Кременках и близ р. Волги .	село	23	23	23	—	893	891	2	—	—	2054	2219	4273	шк. 1 ст.
9	Карлинский.	Карлинская Слобода при р. Свияге	село	10	10	10	—	355	346	1	2	6	761	938	1699	шк. 1 ст.
10	Ключищенский.	Ключищи при р. Свияге	село	23	23	23	—	1056	1054	1	—	1	2634	2864	5498	шк. 1 ст., вет. участ.
		Попова Лука . .	хут.	—	—	—	—	9	9	—		—	20	22	42	
11	Конно-Подгородный.	Конно-Подгородная Слобода при р. Свияге .	село	1	1	1	—	426	—	—	—	—	1052	1091	2143	шк. 1 ст., картоф.-тепрочн. завод № 1 и кирпичн.-зав.№
12	Криушинский.	Криуши при р. Волге	село	33	33	33	—	663	655	—	2	—	1258	1479	2737	шк. 1 ст.
		Екатериновка при рч. Тушонке . .	село	37	37	37	—	79	74	—	—	5	132	150	282	шк 1 ст.
		Сергиевка при рч. Тушонке . . .	дер.	36	36	36	—	62	62	—	—	—	146	180	326	
		Екатериновская суконн. фабрика	фаб	37	37	37	—	318	—	—	—	—	547	658	1205	шк. 7 л., больн., фел. пункт.
		Криушинский Затон при р. Волге	зат.	35	35	35	—	66	63	2	1	—	108	110	218	
13	Лаишевский.	Лаишевка при р. Свияге	село	12	12	12	—	172	171	—	—	—	350	425	775	шк. 1 ст.
		Протопоповка при р. Свияге . . .	дер.	11	11	11	1	51	51	—	—	—	119	144	263	
14	Мостовской.	Мостовая при р Свияге . . .	село	3	3	3	—	472	471	—	—	1	978	1102	2080	шк 1 ст.
		Кожевенный завод	зав	—	—	—	—	2	2	—	—	—	4	4	8	

№№ по порядку.	Название волостей и сельсоветов.	Название населенных пунктов, входящих в состав сельсовета.	Тип населенных пунктов.	Расстояние в километр. От губ. гор.	От уездн. г	От вол. цен.	От сельсов.	Число домохозяев.	В том числе. Русских.	Мордвов.	Чуваш.	Татар.	Численность налич. насел. по переписи 17/XII-26 г. Мужч	Женщ.	Об. пола	Перечень важнейших учреждений и пром. предприятий.
		Мукомольная мельница	мел.	—	—	—	—	8	7	—	—	1	13	18	31	
		Лесн. кардон № 44	кард.	—	—	—	—	1	1	—	—	—	3	3	6	
		Лесн. кардон № 49	кард	—	—	—	—	1	1	—	—	—	4	2	6	
15	Ново-Уренский.	Новый Урень при рч. Сухом Бирюче	село	23	23	23	—	339	339	—	—	—	867	956	1823	шк. 1 ст.
		Ново-Уренская с/х. опытная станц.	хут.	—	—	—	—	20	19	—	—	1	61	27	88	
16	Подгородно-Каменский.	Подгородная Каменка при р. Свияге	село	13	13	13	—	266	266	—	—	—	658	682	1340	шк. 1 ст.
		Поливный Враг при р. Волге .	дер.	6	6	6	—	51	51	—	—	—	122	133	255	
		Кооперативн. тов. „Энергичн. труд"	хут.	—	—	—	—	13	5	—	—	—	33	30	63	
		Лесн. кардон № 12 и 13	кард.	—	—	—	—	3	3	—	—	—	5	5	10	
17	Понико-Ключевский.	Поникий Ключ .	дер.	32	32	32		75	75	—	—	—	205	201	406	
		Л о м	хут.	29	29	29	9	19	2	1	—	—	45	43	88	
		Песчинка . . .	хут	30	30	30	2	13	12	—	—	—	31	46	77	
		Широкий	хут.	26	26	26	12	19	3	1	—	—	31	33	64	
		Пчела I-ая . . .	с/х т.	32	32	32	5	5	5	—	—	—	18	9	27	
		Орехов Родник .	с/х т.	28	28	28	6	5	5	—	—	—	18	21	39	
		Родник	с/х т	29	29	29	7	9	9	—	—	—	25	34	59	
		Роща Вторая . .	пос.	—	—	—	—	6	5	—	—	—	18	25	43	
		Кукушкино . . .	хут.	—	—	—	—	33	33	—	—	—	95	95	190	
18	Панско-Слободский.	Панская Слобода при р. Волге . .	село	30	30	30	—	331	331	—	—	—	696	803	1499	шк. 1 ст.
19	Сельдинский.	Сельдинская Слобода при р. Свияге	село	4	4	4	—	254	253	—	—	—	466	568	1034	шк. 1 ст.
		Плодов. Питомн. при Сельдинск. Слободе	хут	—	—	—	—	2	2	—	—	—	2	—	2	
		Водян. мельница быв. Зайцева .	мел.	—	—	—	—	2	2	—	—	—	2	5	7	
		Водян. мельница быв. Абушаева	мел.	—	—	—	—	2	2	—	—	—	3	1	4	
		Лесной кардон № 5 при с. Сельдинской Слободе .	кард.	—	—	—	—	1	1	—	—	—	2	4	6	
	XII. Шумовская вол.															
1	Шумовский.	Шумовка при рч. Бирюче	село	27	27	—	—	422	412	5	3	1	879	1063	1942	ВИК, шк. 1 ст., ветуч., почт. агент,
		Линевка при р. Свияге и Леневском озере . .	с-цо.	27	27	—	—	70	70	—	—	—	175	171	346	
2	Арбузовский.	Арбузовка при р. Свияге	село	32	32	—	—	259	257	—	1	—	607	634	1241	шк. 1 ст.
		Волковка при р. Свияге	село	34	34	4	1	103	103	—	—	—	238	256	494	шк. 1 ст.

№№ по порядку.	Название волостей и сельсоветов.	Название населенных пунктов, входящих в состав сельсовета.	Тип населенных пунктов.	Расстояние в километр. От губ. гор.	От уездн. г.	От вол. цен.	От сельсов.	Число домохозяев	В том числе. Русских.	Мордвов.	Чуваш	Татар	Численность налич. насел по переписи 17/XII-26 г. Мужч.	Женщ.	Об. пола	Перечень важнейших учреждений и пром. предприятий.
		Китовка при р. Свияге . . .	дер.	36	36	5	2	96	96	—	—	—	260	251	511	
		Ростовка при оврагах Малом и Конопляном . .	дер	36	36	5	3	44	44	—	—	—	91	116	207	
		Арбузовская мельница	мел.	32	32	—	—	8	7	—	—	—	14	17	31	
3	Бессоновский.	Бессоново при ключе Тарханке	село	46	46	27	—	361	6	355	—	—	863	984	1847	шк. 1 ст.
		Лесной кард. № 90	кард.	—	—		—	1	1	—	—	—	1	3	4	
4	Богородско-Репьевский.	Богородская Репьевка при овраге Крутце . .	село	39	39	11	—	224	220	3	—	—	558	608	1166	шк. 1 ст.
5	Васильевский.	Зеленовка при р Свияге	село	49	49	25	1	30	30	—	—	—	73	70	143	
		Васильевка при р Свияге	с-цо	48	48	25	—	111	111	—	—	—	285	301	586	шк. 1 ст.
		Зеленовский Выселок при р. Свияге	дер.	50	50	26	1	29	29	—	—	—	62	83	145	
6	Вышкинский.	Вышка при овраге Протомойке . .	село	29	29	11	—	194	6	186	—	2	463	545	1008	шк 1 ст.
		Соплевка при ключе Елшанке . .	село	27	27	8	3	42	42	—	—	—	101	104	205	
		Комаровка при ключе Юрмане.	село	33	33	12	4	136	136	—	—	—	277	314	591	шк. 1 ст.
		Коровино при ключе Елшанке . .	дер.	27	27	8	2	24	24	-	—	—	44	77	121	
		Дворики	пос.	29	29	10	1	29	29	—	—	—	45	75	120	
		Солуянов	хут	31	31	12	1	5	5	—	—	—	16	12	28	
		Лесн. кардон № 8 в кварт. № 5 .	кард	—	—	—	—	1	—	1	—	—	3	2	5	
		Лесной кордон в квартале № 13.	кард.	—	-	—	—	1	1	—	—	—	1	1	2	
		Лесн кардон кварт. № 19-20	кард.	—	—	—	—	1	—	1	—	—	2	7	9	
7	Елхово-Озерный	Елхово - Озерная ч/татар. при р Свияге	дер	53	53	21	—	508	2	—	-	506	1174	1337	2511	шк 1 ст.
8	Ивашевский.	Ивашевка . . .	село	49	49	19	—	135	135	—	—	—	364	388	752	шк. 1 ст.
9	Елхово-Озерный	Елхово-Озерная части Чуваш .	дер.	53	53	27	—	312	4	—	308	—	789	868	1657	шк. 1 ст.
		Александровка .	село	58	58	31	4	89	2	87	—	—	226	270	496	шк. 1 ст.
10	Кашинский.	Кашинка при озере Зигане	село	45	45	13	—	240	240	—	—	—	571	626	1197	шк. 1 ст.
		Марьевка при р. Свияге	дер.	43	43	11	2	57	57	—	—	—	151	153	304	
		Мельница № 5 . .	пос	43	43	11	2	14	14	—	—	—	24	16	40	
11	Кайсаровский.	Кайсарово при р. Свияге	село	53	53	27	—	194	3	—	190	1	449	558	1007	шк. 1 ст.

Ульяновский уезд.

№№ по порядку.	Название волостей и сельсоветов.	Название населенных пунктов, входящих в состав сельсовета.	Тип населенных пунктов.	Расстояние в километр. От губ. гор.	От уездн. г.	От вол цен.	От сельсов	Число домохозяев.	В том числе. Русских	Мордвов.	Чуваш.	Татар.	Численность налич. насел. по переписи 17/XII-26 г. Мужч.	Женщ.	Об. пола	Перечень важнейших учреждений и пром. предприятий.
12	Мало-Нагаткинский.	Малое-Нагаткино при рч. Баркле.	село	55	55	29	–	177	177	—	–	—	408	491	899	шк. 1 ст.
		Михайловка при Козьмином овраге	дер.	53	53	27	—	92	89	—	–	—	218	244	462	шк 1 ст
13	Мокро-Бугурнинский.	Мокрая Бугурна при рч. Бугурне	село	50	50	21	—	321	318	1	1	1	779	871	1650	шк 1 ст. больн.-ам б
		Малая Цильна при р. Цильне . . .	пос.	50	50	21	1	32	—	2	—	30	78	102	180	
		Новое-Иркеево . .	„	50	50	21	1	29	—	—	—	29	71	92	163	
14	Покровский.	Покровское при рч. Стрелке	село	42	42	13	—	190	190	—	—	—	407	506	913	шк. 1 ст.
15	Полдамасовский	Максимовка при р. Свияге	„	21	21	9	—	124	122	1	–	1	316	295	611	шк. 1 ст.
		Полдамасово при р. Свияге	„	18	18	9	—	144	144	—	–	—	357	414	771	шк. 1 ст.
		Нов. Беденьга . .	дер.	21	21	10	6	76	—	—	—	76	211	213	424	шк. 1 ст.
		Салмановка . . .	„	19	19	8	1	96	83	13	—	—	270	273	543	шк. 1 ст.
		Соплевка	пос.	21	21	6	2	12	12	—	—	—	21	36	57	
16	Р. Беденьговский.	Р. Беденьга при рч. Беденьге . . .	село	43	43	18	—	304	304	—	—	—	730	860	1590	шк. 1 ст.
17	Русско-Цильнинский.	Руская Цильна при рч. Цильне . .	село	58	58	29	—	309	308	—	1	—	777	880	1657	шк. 1 ст.
18	Семеновский.	Семеновка при рч Бирюче . . .	дер.	28	28	1	—	172	170	2	—	—	395	473	868	шк. 1 ст.
		Водян. мельница при дер. Семеновке	мел.	28	28	1	—	1	1	—	—	—	2	2	4	
19	Ст.-Алекинский	Ст Алекино при р. Свияге . . .	село	38	38	9	—	115	115	—	—	—	279	327	606	шк. 1 ст.
		Н.-Алекино при р. Свияге	дер.	43	43	11	4	73	73	—	—	—	170	180	350	
		Лопатино при овраге Большом .	„	41	41	11	2	33	33	—	—	—	89	88	177	
20	Сухо-Бугурнинский.	Сухая Бугурна при рч. Бугурне . .	село	47	47	15	—	144	144	—	—	—	348	370	718	шк. 1 ст.
		Петровка при рч. Бугурне	дер	47	47	15	2	32	32	—	—	—	69	77	146	
		Совхоз ГЗУ . . .	совх.	47	47	15	2	1	1	-	—	—	3	3	6	
21	Телешовский.	Телешовка при р Свияге	село	42	42	11	–	184	183	1	—	—	484	507	991	шк. 1 ст., агроучаст.
		Пос. Арбузовский.	пос.	—	—	—	—	28	28	—	—	—	74	89	163	
22	Ундоровский.	Ундоры при р. Волге	село	37	37	19	—	424	421	3	—	—	1000	1043	2043	шк. 1 ст., бол.-амбул, сланцев. копи.
		Мал. Ундоры при р. Волге . . .	дер	39	39	—	—	13	13	—	—	-	24	29	53	
		Городищи при р. Волге	„	35	35	19	3	56	55	1	—	-	107	126	233	шк. 1 ст.

Город Ардатов.

Уездный город. Находится под 54°50′ северной широты и 15′54′ восточной долготы от Пулкова, в расстоянии от Москвы в 747 километрах, от Ленинграда в 1387 километрах.

Расположен на р. Алатыре в 10 километрах от ближайшей станции „Ардатов“ Московско-Казанской жел. дороги.

Численность населения по последней переписи выразилась в 5880 ч., в том числе мужчин 2761 ч. женщин 3119 чел..

В числе культурно-просветительных учреждений имеются: 5 шк. I ст., 1 шк. II ст., 1 шк. 7-летка, 2 профшколы, 1 детдом, 1 библиотека и 3 клуба.

Из других учреждений, кроме административных: 1 больница и 1 лаборатория, 1 Ветпункт, Ветеринарно-Санитарно-транспортный пункт, и почт. телеграф. контора.

Торговые: с./х. т-во Передовик, 3 торговых заведения Ардатовского Городского О-ва Потребителей и Ардатовское сельское О-во Потребителей.

Кроме того ежегодно бывает одна ярмарка „Фролов день“—31 августа н./ст.

Промышленные: 1 лесопильный завод, 1 типография, 1 электростанция.

АРДАТОВСКИЙ УЕЗД.

№№ по порядку.	Название волостей и сельсоветов.	Название населенных пунктов, входящих в состав сельсовета.	Тип населенных пунктов.	Расстояние в километр. От губ. гор.	От уездн. г	От вол. цен.	От сельсов.	Число домохозяев.	В том числе. Русских.	Мордвов	Чуваш.	Татар.	Численность налич. насел по переписи 17/XII-26 г. Мужч.	Женщ.	Об. пола	Перечень важнейших учреждений и пром. предприятий.
	I. Апраксинская вол.															ВИК, шк. 1 ст., агроучаст., вет. участ, п/т. агент., базар по субботам.
1	Апраксинский.	Апраксино при рч Нуе	село	192	55	—	—	228	223	4	—	—	464	501	965	
		Карсаковка 1 ч. при рч Нуе . .	дер.	191	54	1	1	38	38	—	—	—	77	97	174	
		Карсаковка II ч .	„	193	57	2	2	41	41	—	—	—	88	112	200	
		Назимовка при рч. Нуе	„	195	59	3	3	11	11	-	—	—	24	25	49	
		Тепловка при рч. Нуе	„	194	58	2	2	41	41	—	—	—	104	105	209	
2	Азарьевский.	Азарьевка при рч. Инелейке . . .	„	197	59	14	—	60	60	—	—	—	138	142	280	шк. 1 ст.
		Александровка при рч Инелейке .	„	198	59	15	1	17	17	—	—	—	63	55	118	
		Мокеевка	„	—	—	15	2	32	32	—	—	—	92	95	187	
		Гаваево	пос.	—	—	16	5	19	—	19	—	—	56	58	114	
		Красный	„	—	—	13	2	39	—	39	—	—	91	105	196	
		Мильгуново . . .	„	—	—	20	6	29	28	—	—	—	98	86	184	
		Победимово . . .	„	—	—	—	—	15	—	15	—	—	43	49	92	
		Лесной кардон № 3	кард.	—	64	16	2	1	1	—	—	—	4	3	7	
3	Ахматовский.	Ахматово при рч Нуе	село	184	43	13	—	142	142	-	—	—	369	406	775	шк. 1 ст.
		Пиченейка при рч. Нуе	дер.	184	41	13	2	110	110	—	—	—	231	292	523	шк. 1 ст.
		Пиченейские Выселки при рч. Нуе	„	184	41	13	1	20	20	—	—	—	51	59	110	
4	Болтинский.	Болтино при рч. Кудалейке . . .	село	193	62	19	—	249	249	—	—	—	576	629	1205	шк. 1 ст.
5	Дубровский.	Дубровки при рч. Жалобовке и Гремяч. ручье .	село	182	49	10	—	295	294	—	—	—	689	825	1514	шк. 1 ст.
		Дубровск. Выселки при рч. Тавлейке.	дер.	182	49	11	1	55	55	—	—	—	146	182	328	
		Новые - Дубровки при рч. Каменке.	„	181	50	8	1	89	89	—	—	—	245	264	509	
		Жел. дор. будка на 681 вер. .	будк.	—	—	—	—	1	1	—	—	—	1	3	4	
		Ж. д Полуказарма на 683 вер. . .	п-каз	—	—	—	—	1	1	—	—	—	5	2	7	

Ардатовский уезд.

№№ по порядку.	Название волостей и сельсоветов.	Название населенных пунктов, входящих в состав сельсовета.	Тип населенных пунктов.	Расстояние в километр. От губ. гор.	От уездн. г	От вол. цен.	От сельсов.	Число домохозяев.	В том числе. Русских.	Мордвов.	Чуваш.	Татар.	Численность налич. насел по переписи 17/XII-26 г. Мужч.	Женщ.	Об пола	Перечень важнейших учреждений и пром. предприятий.
6	Каменский.	Каменка при рч. Каменке . . .	дер.	188	54	4	—	91	91	—	—	—	199	220	419	шк 1 ст
		Горбуновка при рч Каменке . . .	„	188	54	4	2	32	32	—	—	—	61	73	134	
7	Кочкушский.	Кочкуши при рч Кочкашке . . .	село	200	67	11	—	246	245	1	—	—	581	659	1240	шк. 1 ст.
8	Лобаскинский.	Лобаски при рч Нушлейке . . .	„	192	45	19	—	443	3	440	—	—	1154	1396	2550	шк 1 ст. базар.
		Кемля	пос.	—	—	—	—	137	—	137	—	—	331	380	711	
		Лесной кардон №1	кард	—	53	17	5	1	1	—	—	—	2	1	3	
9	Мертовщинский.	Мертовщина при рч. Нуе	село	184	47	9	—	156	156	—	—	—	329	414	743	шк 1 ст.
10	Начепальский.	Наченалы при рч Наченалке . .	село	197	62	7	—	392	388	1	1	—	817	1033	1850	шк. 1 ст., шк. кр мод бол -амбул.
		Козлов	пос.	—	—	—	—	8	8	—	—	—	21	31	52	
		Марс	„	—	—	7	2	4	4	—	—	—	7	12	19	
11	Новоселковский.	Новоселки при рч Турлейке . . .	село	197	55	6	—	210	210	—	—	—	458	531	989	шк. 1 ст.
		Обуховка при рч. Наченалке . .	дер.	196	60	3	3	56	56	—	—	—	127	132	259	шк 1 ст.
		Зеленый Дол . .	пос.	—	—	11	5	21	21	—	—	—	59	76	135	
		Турлейка	„	—	—	—	—	16	16	—	—	—	44	36	80	
12	Сабановский.	Сабаново при рч Веш-Аморде . .	село	194	63	16	—	221	221	—	—	—	473	574	1047	шк 1 ст
13	Сабур-Мачкасский.	Сабур-Мачкасы .	„	199	59	7	—	302	298	3	—	—	683	779	1462	шк. 1 ст.
		Калиновка . . .	дер.	198	53	16	9	20	19	1	—	—	54	57	111	
		Ж. Д. Полуказарма на 673 в. . .	п-каз	—	—	9	1	2	2	—	—	—	5	7	12	
14	Собаченский.	Собаченки при рч. Турлейке . . .	село	193	51	6	—	244	240	4	—	—	545	645	1190	шк. 1 ст
		Инелей при рч. Инелейке . . .	дер.	194	45	10	3	71	15	56	—	—	170	188	358	шк. 1 ст
15	Тазнеевский.	Тазнеево при рч. Тамболейке . .	село	190	45	16	—	350	4	346	—	—	809	1064	1873	шк. 1 ст
		Лесные кардоны: Тазнеевский №3	кард	—	51	14	3	2	—	2	—	—	2	6	8	
		„ „ №4	„	—	51	14	3	1	—	1	—	—	2	2	4	
16	Чалпановский.	Чалпаново при рч Карзалейке . .	село	187	43	13	—	428	7	421	—		1054	1344	2398	шк. 1 ст шк. II ст.
17	Щукинский.	Щукино при рч. Нуе	дер	189	50	5	—	36	36	—	—	—	88	98	186	
		Семеновка при ррч. Нуе и Турлейке	село	192	53	5	3	77	77	—	—	—	191	228	419	
		Нагорная при рч. Турлейке . . .	дер.	192	44	5	3	40	39	—	—	—	104	137	241	шк. 1 ст.
		Черненковка при рч. Нуе	„	188	49	5	3	15	15	—	—	—	37	39	76	
		Юдино при рч. Нуе	„	188	49	5	3	9	9	—	—	—	21	23	44	

Ардатовский уезд.

№№ по порядку.	Название волостей и сельсоветов.	Название населенных пунктов, входящих в состав сельсовета.	Тип населенных пунктов.	Расстояние в километр.				Число домохозяев.	В том числе.				Численность налич. насел. по переписи 17/XII-27 г.			Перечень важнейших учреждений и пром. предприятий.
				От губ. гор.	От уездн. г.	От вол. цен.	От сельсов.		Русских.	Мордвов.	Чуваш.	Татар.	Мужч.	Женщ.	Об. пола	
	II. Ардатовская вол.															
1	Безводинский.	Безводное при рч. Рипелейке . .	село	179	21	21	—	223	220	3	—	—	523	645	1168	шк. 1 ст.
2	Больше-Полянский.	Большие Поляны	„	193	13	13	—	364	364	—	—	—	821	964	1785	шк. 1 ст.
		Лесные кардоны														
		№ 11	кард	—	13	13	3	1	1	-	—	—	2	3	5	
		№ 15	„	—	13	13	5	1	1	—	—	—	4	3	7	
		№ 17	„	—	11	11	1	1	1	—	—	—	1	1	2	
3	Жаренский.	Жаренки при рч. Ржавченке . .	село	160	16	16	—	183	183	—	—	—	467	515	982	шк. 1 ст.
		Любимовка . . .	пос.	—	13	13	3	30	30	—	—	—	79	90	169	
4	Каласевский.	Каласево при р. Алатыре . . .	село	188	21	21	—	233	3	230	—	—	697	822	1519	шк. 1 ст.
5	Канаклейский.	Канаклейка при р. Алатыре . . .	село	187	21	21	-	183	4	179	—	—	581	661	1242	шк. 1 ст.
		Нечаевка	пос.	—	21	21	13	4	1	3	—	—	10	10	20	
6	Керамсурский.	Керамсурка при рч Липелейке . .	село	180	23	23	—	164	164	—	—	—	362	474	836	шк. 1 ст., фел. пункт.
7	Кечушевский.	Кечушево при рч Валмолотке . .	село	176	19	19		356	6	350	—	-	1046	1176	2222	шк. 1 ст.
8	Низовский.	Низовка при рч Саре	село	158	13	13	—	233	1	231	—	-	627	717	1344	шк. 1 ст.
		Станция „Ардатов" М-К. ж. д . .	стан.	159	12	12	—	11	11	—	—	—	24	29	53	
		Раз'езд „Басово" на 734 в. . . .	раз	—	—	-	—	1	—	1	—	—	1	1	2	
		Пункты жел.-дор ведомства:														
		Полуказарма на 739 вер.	п-каз	—	-	—	—	1	1	—	—	—	3	3	6	
		Переездная будка на 736 вер. . .	буд.	—	—	—	—	1	1	—	—	—	1	1	2	
		Переездная будка на 727 вер. . .	„	—	—	—	-	1	1	—	—	—	1	2	3	
		Полуказарма на 732 вер.	п-каз	—	—	—	—	1	1	—	—	—	2	6	8	
		Водокачка	вод.	—	—	—	—	1	1	—	—	—	1	3	4	
9	Половский.	Полое при р. Алатыре	село	182	16	16	—	301	301	—	—	—	812	945	1757	шк. 1 ст.
		Карауловка при р. Алатыре . . .	дер.	183	13	13	—	27	27	—	—	—	74	82	156	
		Хутор Мешкова .	хут.	183	13	13	—	1	1	—	—	—	1	—	1	
		Жел.-дор казарма на 718 в. . . .	каз.	—	—	—	—	1	1	—	—	—	2	1	3	
10	Редкодубьевский	Редкодубье при р. Алатыре . . .	дер.	187	7	7	—	380	380	—	—	—	947	1064	2011	шк. 1 ст
		Лесной кардон в 103 кварт. . . .	кард	—	7	7	7	1	1	—	—	—	5	4	9	

№№ по порядку.	Название волостей и сельсоветов.	Название населенных пунктов, входящих в состав сельсовета.	Тип населенных пунктов.	Расстояние в километр. От губ. гор.	От уездн. г.	От вол. цен.	От сельсов	Число домохозяев.	В том числе. Русских.	Мордвов.	Чуваш	Татар.	Численность налич насел. по переписи 17/XII-26 г. Мужч.	Женщ.	Об. пола	Перечень важнейших учреждений и пром предприятий.
11	Смольковский.	Смольково при р. Алатыре . .	дер.	184	2	2	—	130	130	—	—	—	337	375	712	шк. 1 ст.
12	Суподеевский.	Суподеевка . . .	село	196	16	16	—	139	138	1	—	—	349	371	720	шк. 1 ст.
13	Трепаловский.	Трепаловка . . .	дер.	195	16	16	—	145	145	—	—	—	388	471	859	шк. 1 ст.
		Трепаловский хут.	хут	—	—	—	—	1	—	1	—	—	5	6	11	
		Лесопильный завод № 44 . . .	зав	—	—		—	10	9	1	—	—	23	27	50	
		Лесные кардоны:														
		№ 7	кард	—	14	14	1	1	1	—	—	—	4	5	9	
		Лесн. кардон без №	„	—	—	—	—	1	1	—	—	—	2	3	5	
		№ 18 в квартале 15	„	—	—	—	—	1	1	—		—	3	1	4	
14	Тургеневский.	Тургенево при р Алатыре . . .	село	188	6	6	—	205	205	—	—	—	527	583	1110	шк 1 ст.
		Мукомольная паровая мельн № 79	мел	188	6	6	—	7	7	—	—	—	14	17	31	
15	Турдаковский.	Турдаково при р Алатыре . . .	село	183	6	6	—	146	17	129	—	—	395	506	901	шк. 1 ст
16	Четвертаковский	Четвертаково при р. Алатыре . .	„	189	5	5	—	884	883	1	—	—	2287	2573	4860	шк. 1 ст.
		Четвертаково . .	пос	—	9	9	9	3	3	—	—	—	4	7	11	
		Лесной кард. № 27	кард.	—	5	5	1	1	1	—	—	—	2	4	6	
17	Чукальский.	Чукалы при рч. Чукалолейке . . .	село	158	17	17	—	380	6	374	—	—	1023	1127	2150	шк. 1 ст.
		Штюрмино . . .	пос	—	—	—	—	2	—	2	—	—	6	4	10	
	III. Атяшевская вол.															
1	Атяшевский.	Атяшево при рч Строкалейке .	село	171	32	—	—	539	46	491	1	1	1333	1475	2808	ВИК, шк. 1 ст., агроуч ветуч., вет сантрансп. п. п/т отд., нарсуд., базар по воскресеньям
		Ж.-д казарма на 694 вер.	каз	—	—	—	—	1	1	—	—		2	4	6	
		Ж. д. полуказарма на 698 вер. . .	п-каз	—	—	—	—	3	2	1	—	—	3	—	3	
2	Алашеевский.	Алашеевка при рч. Саре	село	158	25	9	—	152	149	3	—	—	348	429	777	шк. 1 ст.
3	Батушевский.	Батушево при рч. Казанке	„	172	33	1		361	12	348	—	1	872	1066	1938	шк. 1 ст.
4	Вечерлейский.	Вечерлеи при рч Вечерлейке . .	„	186	30	13	—	239	238	1	—	—	595	662	1257	шк. 1 ст., бол.-амб., диспансер, тел. станц базар.
5	Дадский.	Дады при рч Аржадейке . . .	„	177	30	6	—	106	106	—	—	—	333	380	713	шк. 1 ст.

№№ по порядку.	Название волостей и сельсоветов.	Название населенных пунктов, входящих в состав сельсовета.	Тип населенных пунктов.	Расстояние в километр. От губ. гор.	От уездн. г.	От вол. цен.	От сельсов.	Число домохозяев	В том числе. Русских.	Мордвов.	Чуваш	Татар	Численность налич. насел по переписи 17/XII-26 г. Мужч.	Женщ.	Об. пола	Перечень важнейших учреждений и пром. предприятий.
6	Капасовский.	Капасово при рч. Б. Сарке . . .	село	173	37	4	—	328	326	1	—	—	789	918	1707	шк. 1 ст
		Пашино при рч. Изламе	дер.	163	43	11	2	42	42	—	—	—	101	116	217	
		Троицкие выселки при рч. Б. Сарке	дер.	173	37	4	6	101	101	—	—	—	254	270	524	
7	Кулясовский.	Кулясово при рч. Татарке	село	176	37	5	—	270	4	265	1	—	653	788	1441	шк. 1 ст
		Атяшево при рч. Стракалейке . .	пос.	—	—	1	3	55	15	40	—	—	166	142	308	
		Вильдим	пос	—	—	9	5	24	2	22	—	—	62	60	122	
		Станция Атяшево М. К. ж. д. . .	ст.	174	35	—	—	6	4	1	—	—	14	10	24	
8	Б.-Монадышский	Больш. Монадыши при ррч. Вечерлейке и Немовке	село	179	36	13	—	305	305	—	—	—	789	856	1645	шк. 1 ст.
		Чебудасы при ррч. Чирке и Вечерлейке	дер.	181	37	13	1	179	179	—	—	—	494	535	1029	шк. 1 ст.
		Будка М. К. ж. д	буд	—	—	—	—	2	2	—	—	—	6	7	13	
9	М.-Монадышский	Мал. Монадыши при рч Сапонейке	село	197	43	13	—	201	201	—	—	—	421	499	920	шк. 1 ст.
		Водян мельн. на р Штырме	мел	—	—	—	—	2	1	1	—	—	2	—	2	
10	Орловский.	Орловка при рч. Пачке	дер	162	23	13	—	86	86	—	—	—	237	282	519	
11	Паранеевский.	Паранеи при ррч. Березовке и Мякшовке	село	160	27	13	—	185	185	—	—	—	298	453	751	шк. 1 ст.
12	Пиксясинский.	Пиксяси при рч Сарке	село	157	25	16	—	280	3	277	—	—	718	841	1559	шк 1 ст.
13	Селищенский.	Селищи при рч. Сарке	село	158	23	11	—	270	8	262	—	—	750	798	1548	шк. 1 ст
14	Сосуновский.	Сосуновка при рч. Пачке	село	164	25	15	—	211	211	—	—	—	526	614	1140	шк. 1 ст.
		Ребровка при рч. Пачке	дер.	166	27	—	—	35	35	—	—	—	68	94	162	
		Ж. д Полуказарма 713 вер. М К. ж. д.	п-каз	—	—	—	—	1	1	—	—	—	1	—	1	
		Ж. д Полуказарма на 708 вер. . .	„	—	—	—	—	2	2	—	—	—	6	7	13	
15	Сабанчеевский.	Сабанчеево . . .	село	163	27	11	—	356	7	349	—	—	910	1090	2000	шк. 1 ст.
		Дубровка при рч Мякшовке . . .	дер.	163	27	12	1	165	1	164	—	—	463	526	989	шк. 1 ст.
		Ульяновка . . .	пос.	—	—	17	9	9	—	9	—	—	20	23	43	
		Водян. мельница на реке Чеберчинке	мел.	—	—	—	—	1	—	1	—		1	—	1	

№№ по порядку.	Название волостей и сельсоветов.	Название населенных пунктов, входящих в состав сельсовета.	Тип населенных пунктов.	Расстояние в километр. От губ. гор.	От уездн. г	От вол. цен.	От сельсов.	Число домохозяев.	В том числе. Русских.	Мордвов.	Чуваш.	Татар.	Численность налич. насел. по переписи 17/XII-26 г. Мужч	Женщ.	Об. пола	Перечень важнейших учреждений и пром. предприятий
16	Тетюшский.	Тетюши при рч. Бутерлейке . .	село	177	34	6	—	400	400	—	—	—	939	1094	2033	шк 1 ст. базар по недельник
17	Тарасовский.	Тарасово при рч. Чурколейке . .	село	166	32	10	—	296	3	299	—	—	833	1007	1840	щк. 1 ст.
		Лесной кардон 24 Тарасовск. обхода	кард	—	43	11	3	1	—	1	—	—	2	2	4	
18	Ушаковский.	Ушаковка при пруде	село	181	28	11	—	120	120	—	—	—	312	351	663	шк. 1 ст.
		Макалейка при рч. Макалейке . .	дер.	180	30	11	—	47	47	—	—	—	142	138	280	
		Чамзинка при Пруде	дер.	181	28	11	—	119	119	—	—	—	256	314	570	шк. 1 ст.
		Ж. д. Полуказарма на 703 версте .	п-каз	—	—	—	—	1	1	—	—	—	2	1	3	
19	Шейн-Майданский.	Шейн-Майдан при рч. Майданке .	село	183	43	13	—	276	271	4	—	—	605	672	1277	шк. 1 ст.
		Школа крест. молодежи	шк.	—	—	—	—	9	5	4	—	—	60	20	80	
	IV. Ждамировская вол.															
1	Ждамировский.	Ждамирово при рч. Мал. Сарке . .	село	148	30	—	—	658	652	3	1	—	1441	1629	3070	ВИК, шк. ст., агроуч. ветуч., п/т отд., нарсуд базар по субботам.
		Кольцовка при рч. Мал. Сарке . .	дер.	149	—	—	—	127	127	—	—	—	305	358	663	
2	Аловский.	Алово при рч. Трезовке	село	149	32	7	—	413	6	407	—	—	1043	1182	2225	шк. 1 ст.
		Алово при рч. Трезовке	дер.	149	—	—	—	389	—	389	—	—	826	1013	1839	
3	Андреевский.	Андреевка при рч Шарлаге . . .	село	152	21	9	—	158	158	—	—	—	384	427	811	шк. 1 ст.
4	Ащеринский.	Ащерино при рч Мал. Сарке . .	село	151	21	5	—	101	101	—	—	—	284	306	590	
5	Дюркинский.	Дюрки при рч. Больш. Сарке .	село	156	23	10	—	440	6	434	—	—	1153	1354	2507	шк. 1 ст.
6	Елховский.	Елховка при рч Мал. Сарке .	село	149	37	7	—	349	348	1	—	—	748	951	1699	шк. 1 ст.
		Нечаево при рч. Мал. Сарке . .	дер.	149	—	—	—	75	75	—	—	—	153	194	347	
7	Зимницкий.	Зимницы при рч Мал. Сарке . .	село	158	23	6	—	244	244	—	—	—	483	648	1131	шк. 1 ст.
8	Кельвяднинский.	Кельвядня при рч. Кильвядке . .	село	156	19	13	—	176	2	174	—	—	450	524	974	шк. 1 ст.
9	Кученяевский.	Кученяево при рч. Мал Сарке . .	село	160	19	9	—	539	12	527	—	—	1346	1528	2874	шк. 1 ст.
		Ульяновка . . .	пос.	—	—	—	—	8	—	8	—	—	32	25	57	

№№ по порядку.	Название волостей и сельсоветов.	Название населенных пунктов, входящих в состав сельсовета.	Тип населенных пунктов.	Расстояние в километр. От губ. гор.	От уездн. г.	От вол цен.	От сельсов	Число домохозяев.	В том числе. Русских	Мордвов.	Чуваш.	Татар.	Численность налич. насел по переписи 17/XII-26 г. Мужч.	Женщ.	Об. пола	Перечень важнейших учреждений и пром. предприятий.
10	Монадышский.	Монадыши при рч. Большой Сарке.	село	155	31	10	—	151	151	—	—	—	363	413	776	шк. 1 ст.
11	Сыресевский.	Сыреси при рч. Хмелевке . . .	село	145	32	13	—	498	498	—	—	-	011	1160	2171	шк. 1 ст
		Сыреси при рч. Хмелевке . . .	дер.	145	32	16	—	186	2	184	—	—	431	507	938	шк. 1 ст.
		Лесной кардон № 2.	кард	—	32	15	2	1	—	1	—	-	2	2	4	
12	Хмелевский.	Хмелевка при рч. Хмелевке . . .	село	145	37	10	—	264	8	256	—	—	605	715	1320	шк. 1 ст.
13	Чирковский.	Чирково при рч. Большой Сарке.	село	144	34	5	—	180	180	—	—	—	405	420	825	шк. 1 ст. врач. амбул.
14	Шеевщинский.	Шеевщина при рч. Б. Сарке . . .	село	145	37	7	—	229	229	—	—	—	524	626	1150	шк. 1 ст.
		Григорово при рч Б. Сарке . . .	село	145	37	7	—	63	63	—	—	—	137	172	309	
15	Ширшовский.	Ширшовка при рч Б. Сарке . . .	дер.	144	32	6	—	87	87	—	—	—	213	213	426	
	V. Козловская вол.															
1	Козловский.	Козловка	село	187	30	—	—	275	83	192	—	—	715	820	1535	ВИК, шк. 1 ст., агроучаст., п/т. агентство, нарсуд, базар.
2	Андреевский.	Андреевка при рч. Гиченейке . .	село	179	31	7		254	4	249	—	—	772	860	1632	шк. 1 ст.
3	Анютинский.	Анютино при р. Алатыре . . .	дер.	202	29	16	—	103	103	—	—	—	286	313	599	шк. 1 ст.
		Лесной кардон „Важня" 4 об'езда	кард	—	28	16	2	1	1	—	—	—	3	2	5	
4	Бутырский.	Бутырки при рч. Вечерлейке . .	село	191	36	9	—	235	234	1	—	—	606	718	1324	шк. 1 ст.
5	Знаменский.	Знаменское . .	село	197	30	13	—	157	157	—	—	—	435	475	910	шк. 1 ст.
6	Каменский.	Каменка при пруде.	дер	183	28	4	—	110	110	—	—	—	314	364	678	шк. 1 ст.
		Троицкое при пруде	село	181	27	—	—	98	98	—	—	—	223	255	478	
		Елховка при пруде.	дер	181	29	—	—	55	55	—	—	—	157	209	366	шк. 1 ст.
7	Киржеманский.	Киржеманы при рч. Нуе	село	184	37	7		432	4	427	—	—	1230	1487	2717	шк 1 ст; базар.
8	Луньгинский.	Луньга при р. Алатыре . . .	село	194	21	11	—	304	5	299	—	—	832	968	1800	шк. 1 ст.
		Важня	пос.	—	—	17	6	8	—	8	—	—	21	22	43	
		Павловка	„	—	—	16	6	4	—	4	—	—	15	14	29	
9	Лунгинско-Майданский.	Лунгинский Майдан при р. Алатыре	село	198	37	16	—	421	420	1	—	—	1133	1340	2473	шк. 1 ст.
		Борки	пос.	—	—	—	—	6	6	—	—	-	13	15	28	шк. 1 ст.

№№ по порядку.	Название волостей и сельсоветов.	Название населенных пунктов, входящих в состав сельсовета.	Тип населенных пунктов.	Расстояние в километр. От губ. гор.	От уездн. г.	От вол. цен.	От сельсов.	Число домохозяев.	В том числе. Русских.	Мордвов.	Чуваш	Татар.	Численность налич. насел. по переписи 17/XII 27 г. Мужч.	Женщ.	Об. пола	Перечень важнейших учреждений и пром. предприятий.
10	Монадышский.	Монадыши при рч. Адраевке . . .	село	192	19	9	—	173	1	172	—	—	489	569	1058	шк. 1 ст.
		Суродеевка при рч. Адраевке . . .	дер.	192	19	9	—	144	—	144	—	—	420	512	932	
		Монадышская Важня	пос.	—	27	16	11	5	—	5	—	—	10	18	28	
11	Наборно-Сыресевский.	Наборные Сыреси.	село	187	33	3	—	343	343	—	—	-	898	992	1890	шк 1 ст
12	Пилесевский.	Пилесево . . .	село	186	29	1	—	229	2	227	—	—	631	727	1358	шк. 1 ст.
		Санеевка при рч. Адраевке . . .	дер.	187	26	—	—	110	—	110	—	—	322	383	705	шк. 1 ст.
13	Покровский.	Покровское . . .	село	197	32	11	—	92	92	—	—	—	226	251	477	шк 1 ст., бол.-амб., ветучаст.,
		Родионовка при рч Калмузе . . .	дер.	196	30	9	2	36	36	—	—	—	79	100	179	
		Федоровка . . .	дер	192	26	5	5	25	25	—	—	—	65	63	128	
14	Спасско-Мурзинский.	Спасские Мурзы при р. Алатыре.	дер	197	25	12	—	207	207	—	—	—	585	610	1195	шк 1 ст.
15	Чукальский.	Чукалы при рч. Вежнуе	село	195	34	9	—	271	11	260	—	—	792	931	1723	шк 1 ст.
		Михайловка при рч Калмузе . .	дер.	196	32	9	—	22	22	—	—	—	65	74	139	
	VI. Неклюдовская вол.															
1	Неклюдовский.	Неклюдово при ррч. Ламатке и Штырме	село	160	59	—	—	273	271	2	—	—	548	698	1246	ВИК, шк. 1 ст., агро-уч., ветуч.
2	Бузаевский.	Бузаево при рч. Штырме	село	187	66	3	—	224	3	221	—	—	550	626	1176	шк. 1 ст.
3	Голодяевский.	Голодяевка при ррч. Ламатке и Шалопатейке .	дер.	161	54	5	—	90	90	—	—	—	209	239	448	шк. 1 ст.
		Соловьевка при рч Ламатке	дер.	162	54	4	1	39	39	—	—	—	82	104	186	
		Пашевка при рч. Ламатке	дер.	163	55	3	2	26	26	—	—	—	58	61	119	
4	Кочкуровский.	Кочкурово при ррч. Ламатке и Шлавке	село	160	53	5	—	302	9	293	—	—	813	889	1702	шк. 1 ст.
5	Ламатский.	Ламаты при ррч. Ламатке и Штырме	село	160	59	4	—	495	12	-	1	482	1094	1314	2408	шк 1 ст. п/т агент., базар.
		Мачказеровские Выселки при рч. Штырме . . .	дер.	162	59	2	2	75	1	—	—	74	159	194	353	шк. 1 ст.

Ардатовский уезд.

№№ по порядку.	Название волостей и сельсоветов.	Название населенных пунктов, входящих в состав сельсовета.	Тип населенных пунктов.	Расстояние в километр. От губ. гор.	От уездн. г.	От вол. цен.	От сельсов.	Число домохозяев	В том числе. Русских.	Мордвов.	Чуваш.	Татар	Численность налич. насел по переписи 17/XII-26 г. Мужч.	Женщ.	Об. пола	Перечень важнейших учреждений и пром. предприятий.
6	Люльский.	Люля	дер.	192	49	16	—	133	133	—	—	—	339	400	739	шк. 1 ст.
7	Медаевский.	Медаево при рч. Медаевке . . .	село	192	5	13	—	453	451	2		—	1207	1328	2535	Больн. амб., почт. агент.
8	Мачказеровский	Мачказерово при рч. Калосерме .	село	187	58	4	—	218	215	—	—	—	577	681	1258	шк. 1 ст.
		Водяная мельница	мел.	—	—	—	—	1	1	—	—	—	4	1	5	
9	Паракинский.	Паракино при рч. Штырме	село	190	64	9		390	4	386	—	—	906	1131	2037	шк 1 ст.
		Штырма	пос.	—	—	—	—	16	—	16	—	—	30	23	53	
10	Кайбичевский.	Кайбичево при рч Лаше	село	181	64	10	—	407	404	—	—	—	799	968	1767	шк 1 ст.
11	Серлинейский.	Серлинеи на рч. Штырме . .	село	190	53	9	—	153	153	—	—	—	372	453	825	
12	Симкинский.	Симкино при рч. Черменейке . .	село	188	69	13		436	6	430	—	—	1084	1351	2435	шк. 1 ст.
		Лесопильный завод № 45 . . .	зав.	—	—	—	—	7	6	1		—	8	1	9	
		Водяная мельница.	мел.	—	—	—	—	2	2	—	—	—	3	6	9	
		Лесные кардоны:														
		В квартале 98 № 1.	кард.	—	73	19	9	1	—	1	—	—	5	1	6	
		В квар. 29 № 2 .	„	—	69	15	2	5	5	—	—		6	5	11	
		В квар. 98 № 6 .	„		73	18	5	1	—	1	—	—	2	3	5	
		В квар 103 № 8 .	„	—	—	—	—	1	—	1	—	—	3	1	4	
		В квар 69 № 14 .	„	—	69	15	2	1	—	1	—	—	3	3	6	
		В квар. 81 № 15	„	—	73	20	8	1	—	1	—	—	1	2	3	
13	Сосново-Гартский.	Сосновый гарт при рч. Черменейке.	дер.	196	66	5	—	187	185	2	—	—	475	524	999	шк. 1 ст.
14	Тазинский.	Тазино при рч Черменейке . .	село	196	66	6	—	484	481	3	—	—	1086	1278	2364	шк. 1 ст., бол - амбул.
		Лес кардон № 9 в кварт 59 . .	кард.	—	70	10	4	1	1	—	—	—	2	3	5	
15	Черно-Промзин.	Черная Промза при рч. Штырме	село	181	73	13	—	197	1	196	—	—	449	592	1041	шк. 1 ст.
		Лесные кардоны:														
		В квар. 11 . . .	кард.	—	69	13	2	1	—	1	—	—	2	5	7	
		В квар. 13	„	—	69	13	2	1	—	1	—	—	1	5	6	
		В квар. 14	„	—	64	13	2	1	—	1	—	—	2	1	3	
16	Шугуровский.	Шугурово при рч. Ташаге	село	192	71	13	—	737	11	726	—	—	1770	2071	3841	шк. 1 ст.
		Лесной кардон № 8 в квар. 39 . .	кард.	—	75	16	3	1	—	1	—	—	1	2	3	

№№ по порядку.	Название волостей и сельсоветов.	Название населенных пунктов, входящих в состав сельсовета.	Тип населенных пунктов.	Расстояние в километр. От губ. гор	От уездн. г.	От вол. цен.	От сельсов.	Число домохозяев.	В том числе. Русских.	Мордвов.	Чуваш.	Татар.	Численность налич. насел по переписи 17/XII-27 г. Мужч.	Женщ.	Об. пола	Перечень важнейших учреждений и пром. предприятий.
	VII. Промзинская вол.															
1	Промзинский.	Промзино при р. Суре	село	124	55	—	—	1394	1394	—	—	—	2508	3186	5694	ВИК, 3 шк. 1 ст., бол.-амбул. агроуч., ветуч. п.-т. отд. и т. леф., нарсуд, нарслед., мук. комол. мельн. № 4, базар по понедельникам.
		Лесные кардоны:														
		Зачерный № 2 . .	кард.	—	—	3	3	1	1	—	—	-	2	3	5	
		Каменский . . .	„	—	—	3	3	1	1	—	—	—	1	1	2	
2	Акнеевский.	Акнеево при рч. Промзе	село	135	53	13	—	225	225	—	—	—	356	566	922	шк. 1 ст.
3	Араповский.	Араповка при рч. Малой Сарке .	село	138	43	13	—	145	145	—	—	—	375	394	769	шк. 1 ст.
4	Бело-Ключевский.	Белый Ключ при рч. Белом Ключе.	село	113	63	10	—	417	417	—	—	—	831	1040	1871	шк. 1 ст.
		Лесной кардон в даче быв. Карпова	кард.	—	—	—	—	1	1	—	—	—	3	1	4	
5	Барашевский.	Барашево при рч. Лезгове	село	142	43	13	—	315	314	1	—	—	642	854	1496	шк. 1 ст.
6	Балтаевский.	Балтаевка при р. Суре	село	117	64	13	—	313	311	—	—	2	671	838	1509	шк. 1 ст.
7	Барышско-Слободской.	Барышская Слобода при р. Суре	село	139	55	13	—	1080	1080	-	—	—	2014	2594	4608	шк. 1 ст., врачеб. амб. ветуч., почт. агент., базар
		Бумажная фабрика № 4 при р. Барыше	пос	128	62	20	7	165	163	—	—	—	231	200	431	шк. 1 ст, фел. пункт.
		Лесопильный завод при рр. Барыше и Суре .	зав.	128	54	13	1	4	4	—	—	—	7	5	12	
		Водяная мельница № 13 при рр. Барыше и Суре.	мел.	128	54	13	1	12	12		—	—	16	13	29	
		Дровомолка Красный Борок . .	мел. по изг. древ. массы	—	—	—	—	11	11	—	-	—	13	5	18	
		Лесные кардоны:														
		„Вавилово“ . . .	кард.	—	—	—	—	1	1	—	—	—	1	2	3	
		„Железницы“ . .	„	—	—	18	4	1	1	—	—	—	1	3	4	
		„Лавенский“ . .	„	—	—	—	—	1	1	—	—	—	1	1	2	
		„Хомуток“ . . .	„	—	—	—	—	1	1	—	—	—	4	3	7	
8	Гулюшевский.	Гулюшево при рч. Ашне	село	133	53	13	-	549	544	4	—	—	919	1344	2263	шк. 1 ст.
9	Засарский.	Засарье при р. Суре и рч. Сарке.	село	142	53	16	—	224	224	—	—	—	476	607	1083	шк 1 ст.
		Путь к Социализму.	пос.	—	—	—	—	14	14	—	—	—	33	34	67	

Ардатовский уезд.

№№ по порядку.	Название волостей и сельсоветов.	Название населенных пунктов, входящих в состав сельсовета.	Тип населенных пунктов.	Расстояние в километр. От губ. гор.	От уездн. г.	От вол цен.	От сельсов	Число домохозяев.	В том числе. Русских.	Мордвов.	Чуваш	Татар.	Численность налич насел. по переписи 17/XII-26 г. Мужч.	Женщ.	Об. пола	Перечень важнейших учреждений и пром предприятий.
10	Княжухинский.	Княжуха при рч. Водолейке . . .	село	137	43	13	—	383	383	—	—	—	856	1087	1943	шк. 1 ст.
11	Кабаевский.	Кабаево при рч. Явлейке	село	140	43	17	—	597	—	597	—	—	1407	1683	3090	шк. 1 ст. базар.
12	Кирзятский.	Кирзять при рч. Ашне	село	131	53	7	—	399	399	—	—	—	844	1049	1893	шк. 1 ст.
		Водяная мельница.	мел.	—	—	—	—	1	1	—	—	—	2	2	4	
13	Лавинский.	Лава при родн. Шибановом Ключе	село	112	69	11	—	465	464	1	—	—	1015	1212	2227	шк. 1 ст.
		Лавинский Совхоз.	совх.	—	—	—	—	11	11	—	—	—	22	25	47	
		Лесные кардоны:														
		„Вышка“	кард.	—	—	16	7	1	1	—	—	—	4	3	7	
		„Избушка“ . . .	„	—	—	11	4	1	1	—	—	—	1	3	4	
		„Малиновка“ . .	„	—	—	15	3	1	1	—	—	—	4	1	5	
		„Пичерки“ . . .	„	—	—	11	7	1	1	—	—	—	2	3	5	
		„Подборица“ . .	„	—	—	15	6	1	1	—	—	—	4	1	5	
		„Сухая Лава“ . .	„	—	—	11	2	1	1	—	—	—	2	1	3	
		„Ужи“	„	—	—	6	7	1	1	—	—	—	3	1	4	
14	Налитовский.	Налитово при рч. Учинейке . . .	село	126	64	13	—	531	3	528	—	—	1306	1620	2926	шк. 1 ст.
		Лесные кардоны:														
		№ 1	кард	—	—	13	1	2	2	—	—	—	4	3	7	
		№ 2	„	—	—	13	3	2	1	1	—	—	4	4	8	
		№ 3	„	—	—	13	2	1	1	—	—	—	2	2	4	
		№ 4	„	—	—	18	7	1	—	1	—	—	3	3	6	
		№ 5	„	—	—	—	3	1	—	1	—	—	1	4	5	
		№ 6	„	—	—	18	7	1	—	1	—	—	4	3	7	
15	Ольховский.	Ольховка	село	134	39	9	—	194	194	—	—	—	414	509	923	шк. 1 ст.
16	Полянский.	Полянки при р. Суре	село	131	59	5	—	280	279	1	—	—	578	729	1307	шк. 1 ст.
		Лесной кардон „Красный Яр“.	кард.	—	—	—	—	1	1	—	—	—	4	1	5	
17	Сайнинский.	Сайнино при рч. Промзе-Веселейке	село	137	53	13	—	179	8	170	—	1	408	489	897	шк. 1 ст.
		Сайнинский монастырь	мон.	—	—	—	—	1	1	—	—	—	1	15	16	
18	Студенецкий.	Студенец	село	130	49	5	—	176	176	—	—	—	392	395	787	шк. 1 ст.
19	Сарский.	Сара при р. Суре	село	143	53	16	—	700	698	—	—	—	1618	1829	3447	шк. 1 ст.
20	Степановский.	Степановка . . .	село	107	75	16	—	226	224	2	—	—	382	615	997	шк. 1 ст.
21	Турдаковский.	Турдаково при рч Сармалейке . .	дер.	142	43	19	—	228	2	226	—	—	502	579	1081	шк. 1 ст.
22	Черненовский.	Черненово при р Суре	дер.	127	—	—	—	240	240	—	—	—	561	613	1174	шк. 1 ст.

№№ по порядку.	Название волостей и сельсоветов.	Название населенных пунктов, входящих в состав сельсовета.	Тип населенных пунктов.	Расстояние в километр. От губ. гор.	От уездн. г	От вол. цен.	От сельсов.	Число домохозяев.	В том числе. Русских.	Мордвов	Чуваш.	Татар.	Численность налич. насел по переписи 17/XII-26 г. Мужч.	Женщ.	Об. пола	Перечень важнейших учреждений и пром. предприятий.
23	Цыповский.	Цыповка при рч. Сарке	село	136	43	13	—	133	133	—	—	—	334	395	729	шк. 1 ст.
		Мельница водяная	мел.	—	—	—	—	1	1	—	—	—	1	—	1	
	VIII. Силинская вол.															ВИК, шк. 1 ст, агро-уч., ветуч., почт. аген
1	Силинский.	Силино при рч. Мене	село	205	25	—	—	136	134	1	—		292	350	642	
		Неусыпаевка . .	дер.	—	26	2	2	54	54	—	—	—	141	143	284	
		Черновка при рч Мене	дер.	205	25	1	1	29	29	—	—	—	92	82	174	
		Хут. Чернова . .	хут.	—	—	—	—	2	2	—	—	—	6	3	9	
2	Вихляевский.	Вихляевка при рч. Мене	дер	205	25	2	-	67	67	—	—	—	156	167	323	
		Ломакино при рч. Мене	„	206	26	—	—	20	20	—	—	—	50	58	108	
		Мал. Горки при рч. Мене	„	210	30	—	—	34	34	—	—	—	80	82	162	
		Ульяновка при ррч. Мене и Вачке	„	206	26	—	—	59	59	—	—	—	151	168	319	
3	Игнатовский.	Нов. Игнатово при рч. Вачке . . .	„	211	31	11	—	107	3	102	—	—	298	300	598	шк. 1 ст.
		Никитино при рч. Мене	„	210	30	9	—	64	64	—	—	—	173	193	366	
		Архангельский погост	пог.	—	—	—	—	2	1	1	—	—	6	8	14	
4	Кузьминский.	Кузьмино при овр. Оськинском и Круче	село	199	17	7	—	238	238	—	—	—	549	714	1263	шк. 1 ст.
		Саврасово при рч. Свирелке . . .	дер.	198	18	6	—	90	90	—	—	—	236	262	498	
		Л. кардон № 7 .	кард.	—	—	—	—	1	1	—	—	—	1	1	2	
		Л. кардон № 8 .	„	—	—	—	—	1	—	1	—	—	1	1	2	
5	М.-Кузьминский	Мал. Кузьминка при рч. Мене .	дер.	199	19	7	—	187	187	—	—	—	455	558	1013	шк. 1 ст.
6	Куракинский.	Куракино при овр. Растреньке . .	село	195	15	7	—	205	205	—	—	—	510	558	1068	шк. 1 ст.
		Л. кардон № 14 .	кард	—	15	9	1	1	1	—	—	—	2	2	4	
7	Липовский.	Липовка при рч. Кише	село	210	30	6	—	275	274	—	—	—	622	733	1355	шк. 1 ст.
		Екатериновка при рч. Кише . .	дер.	214	34	11	5	16	16	—	—	—	51	47	98	
		Калифорния при рч. Кише . . .	„	212	32	9	3	22	22	—	—	—	57	60	117	
		Красн. Горка . .	пос.	—	28	7	2	5	5	—	—	—	11	12	23	
		Киша	„	—	31	11	5	25	25	—	—	—	65	74	139	
8	Монадышский.	Монадыши при рч Румелейке . .	село	205	25	5	—	244	195	48	—	—	629	709	1338	шк. 1 ст
		Тихановка при рч Румелейке . .	дер	201	21	—	—	38	38	—	—	—	92	103	195	
		Федоровка . . .	пос.	—	—	—	—	5	5	—	—	—	12	11	23	
		Федорчуков . . .	хут.	—	—	—	—	1	1	—	—	—	7	2	9	

№№ по порядку.	Название волостей и сельсоветов.	Название населенных пунктов, входящих в состав сельсовета.	Тип населенных пунктов.	Расстояние в километр. От губ. гор.	От уездн. г	От вол. цен.	От сельсов.	Число домохозяев.	В том числе. Русских.	Мордвов.	Чуваш.	Татар.	Численность налич. насел. по переписи 17/XII-26 г. Мужч.	Женщ.	Об. пола	Перечень важнейших учреждений и пром. предприятий.
		Лесные кардоны:														
		Вер.-Уксунский	кард	—	30	9	4	1	1	—	—	—	2	1	3	
		Ниж.-Уксун. № 6	„	—	27	14	9	1	1	—	—	—	3	2	5	
		Монадышский № 4	„	—	27	6	3	1	1	—	—	—	2	1	3	
9	Новоклейский.	Новоклейка при рч. Шуме	дер.	210	30	7	—	102	101	1	—	—	224	277	501	шк. 1 ст.
		Михайловка при рч Корче	дер.	212	35	15	7	70	70	—	—	—	167	191	358	шк. 1 ст.
		Максина	хут.	—	—	—	—	1	1	—	—	—	1	2	3	
		Л. кардон Михайловский	кард.	—	34	16	1	1	1	—	—	—	3	3	6	
		Л. кардон Новоклейский	„	—	32	11	2	1	1	—	—	—	2	5	7	
10	Олевский.	Олевка при рч. Мене	дер.	199	19	6	—	98	98	—	—	—	225	307	532	шк. 1 ст.
		Рябиновка	пос.	—	—	—	—	14	14	—	—	—	39	51	90	
11	Обуховский.	Обуховка при рч. Вачке	дер.	211	31	5	—	71	71	—	—	—	167	195	362	
		Федотовка при рч. Мене	дер	209	29	5	2	32	32	—	—	—	65	91	156	
		Шиняевка при рч. Мене	дер	209	29	5	2	21	21	—	—	—	57	51	108	
		Тупицин	хут.	—	—	—	—	7	7	—	—	—	7	10	17	
12	Петровский.	Петровка при рч. Мене	дер.	202	21	3	—	92	92	—	—	—	223	270	493	
13	Солдатский.	Солдатское при рч. Мене	село	209	29	7	—	154	153	—	—	—	386	419	805	шк. 1 ст.
		Грозная Крепость при рч. Мене	дер.	210	30	6	1	34	34	—	—	—	64	84	148	
		Сатымовка при рч. Мене	дер.	210	30	7	2	60	60	—	—	—	139	148	287	
		Петров	хут.	—	32	11	5	5	5	—	—	—	10	19	29	
14	Хухоревский.	Хухорево при рч. Мене	село	217	37	13	—	350	350	—	—	—	832	973	1805	шк. 1 ст., больн.-амб
		Кирмоловка	пос.	—	—	—		9	9	—	—	—	23	30	53	
		Л. кардон № 2 Хухоревский	кард	—	37	16	4	1	1	—	—	—	4	3	7	
	IX. Талызинская вол.															
1	Талызинский.	Т. Талызино при рч. Пьяне	село	213	43	—	—	445	438	3		—	965	1113	2078	ВИК, шк. 7 л., агроуч., ветуч., п/т. агент., нарсуд, нарсл., базар по вторникам.
2	В.-Талызинский.	В. Талызино при рч Кише	„	213	46	4	—	664	663	—	—	—	1594	1937	3531	шк 1 ст.
		Баженовка	дер.	215	45	—	—	98	98	—	—	—	257	289	546	
		Ст Назаровка	„	212	42	—	—	56	56	—	—	—	130	136	266	
		Хутор Исаевых	хут.	—	—	—	—	3	3	—	—	—	11	7	18	
		Совхоз Ульянов Губсель Треста.	совх.	—	—	—	—	3	2	1	—	—	5	2	7	

№№ по порядку.	Название волостей и сельсоветов.	Название населенных пунктов, входящих в состав сельсовета.	Тип населенных пунктов.	Расстояние в километр. От губ. гор.	От уездн. г	От вол. цен.	От сельсов.	Число домохозяев.	В том числе. Русских.	Мордвов.	Чуваш.	Татар.	Численность налич. насел по переписи 17/XII-26 г. Мужч.	Женщ.	Об. пола	Перечень важнейших учреждений и пром. предприятий.
3	Аржадеевский.	Аржадеево при рч. Пьянке	дер.	256	59	15	—	162	2	160	—	—	514	549	1063	
4	Андреевский.	Андреевка при Прудах	село	238	58	16	-	387	3	384	—	—	1145	1280	2425	шк. 1 ст.
5	Барахм.-Гартский.	Барахм. Гарт при рр. Румлейке и Барахманке . .	село	231	51	21	-	217	211	6	—	—	473	533	1006	шк 1 ст.
		Водяная мельница	мел.	—	—	-	—	1	1	—	—	—	4	4	8	
		Лесные кардоны:														
		Инелейский . .	кард.	—	54	23	2	2	2	—	—	—	4	2	6	
		Барахманский . .	„	—	53	21	2	1	—	1	—	—	3	1	4	
6	Богатиловский.	Богатиловка при при рч Кише . .	село	213	46	13	—	177	177	—	—	—	412	489	901	шк. 1 ст.
		Попов Передел при рч. Кише . .	дер.	213	—	—	—	101	101	-	—	—	296	321	617	
7	Вармазейский.	Вармазейка при рч Вармазейке . .	село	236	55	18	—	213	2	211	—	—	586	683	1269	шк. 1 ст.
8	Воротищинский.	Воротищи при рч. Пьяне . . .	дер	222	—	—	—	34	34	—	—	—	72	84	156	
9	Гудимовский.	Гудимовка при рч. Ковлейке . . .	село	217	37		—	58	46	12	—	—	161	167	328	шк. 1 ст.
		Козловка	дер.	—	—	—	-	36	36	—	—	—	93	88	181	
		Мокровка при р Алатыре . . .	„	212	32	—	-	16	16	—	—	-	44	44	88	
		Ковлейка	пос	—	—	—	-	8	8	—	—	-	28	18	46	
		Федоровка . .	„	—	—	—	-	7	7	-	—	—	15	22	37	
		Лесной кардон „Чангинский“ .	кард.	—	41	18	3	1	1	—	—	—	1	4	5	
10	Горский.	Горки при рч. Мене	село	221	41	9	—	340	340		—	—	823	969	1792	шк. 1 ст.
		Лесной кардон „Горский“ . . .	кард.	—	43	13	5	1	1	—	—	—	3	4	7	
11	Игнатовский.	Игнатовка при прудах	село	236	55	15	—	234	—	234	—	-	617	774	1391	шк. 1 ст.
		Игнатовский лесной кардон .	кард.	—	59	19	2	1	—	1	—	—	1	1	2	
12	Ст.-Качаевский.	Ст. Качаево при пруде	дер.	236	55	14	—	154	—	154	—	—	444	500	944	шк. 1 ст.
13	Кучкаевский.	Кучкаево	село	222	51	7	—	202	202	—	—	—	587	670	1257	шк. 1 ст.
14	Киржеманский.	Киржеманы при рр. Мене и Киржеманке . . .	„	223	43	10	—	532	530	2	—	—	1250	1471	2721	шк. 1 ст.
		Покровка	дер.	-	—	-	—	17	15	2	—	—	39	33	72	
		Устимово	хут.	—	—	—	—	1	1	—	—	—	4	5	9	
		Лесн. кардон Киржеманский . .	кард.	—	53	15	6	1	1	—	—	—	4	3	7	

Ардатовский уезд.

№№ по порядку.	Название волостей и сельсоветов.	Название населенных пунктов, входящих в состав сельсовета.	Тип населенных пунктов.	Расстояние в километр. От губ. гор.	От уездн. г.	От вол цен.	От сельсов	Число домохозяев.	В том числе. Русских	Мордвов.	Чуваш.	Татар.	Численность налич. насел по переписи 17/XII-26 г. Мужч.	Женщ.	Об. пола	Перечень важнейших учреждений и пром. предприятий.
15	Митропольский.	Митрополье при рч Кише . . .	село	208	53	13	—	408	407	1	—	—	955	1151	2106	шк 1 ст.
		Калиновка . . .	пос.	—	-	—	--	10	10	—	—	-	15	24	39	
		Стрелка	„	—	—	—	—	52	52	—	—	—	131	140	271	
16	Моревский.	Моревка при рч Кутоваске . . .	село	224	53	9	—	287	286	1	—	—	767	823	1590	шк 1 ст., бол.-амбул,
		Казнеевка	пос.	—	—	—	—	37	—	37	—	—	90	95	185	
17	Монаковский.	Монаково при рч. Чичере	дер	223	52	10	—	157	157	—	—	—	368	388	756	
		Полудмитриевка при рч. Урняшке	„	224	53	-	--	25	25	—	—	-	85	84	169	
18	Н.-Баевский.	Новое-Баево при пруде	село	223	43	23	—	135	135	—	-	—	343	357	700	шк. 1 ст.
		Владимировка . .	дер	—	—		—	15	15	—	—	—	36	42	78	
		Ежевка	пос.	—	—	—	—	12	12	—	-	-	23	28	51	
		Калиновка . . .	„	—	-	—	—	6	6	—	—	—	14	18	32	
		Любимовка . . .	„	—	-	—		65	65	—	—	—	156	177	333	
		Надеждинский винзавод № 16.	зав.	—	—	—	—	11	9	—	—	—	11	5	16	
		К-ра лесничества.	л-во	—	43	16	2	4	4	—	—	—	4	4	8	
		Лесные кардоны:														
		Красноречинский.	кард	—	45	19	2	1	1	—		—	1	1	2	
		Куропатский . .	„	—	47	21	5	1	1	—	—	—	1	2	3	
19	Ново-Качаевский	Н.-Качаево при рч. Яхчерие	село	230	50	18	—	179	5	173	—	—	487	568	1055	шк. 1 ст.
		Растислаевка при прудах	дер.	228	48	—	—	38	37	1	—	—	77	101	178	
		Хут. Хвостово . .	хут	—	—	—	—	1	—	1	—	—	2	4	6	
		Растислаевский Лесн кардон .	кард	—	53	13	2	1	1	—	—	—	2	4	6	
20	Ново-Жабинский.	Новое-Жабино при пруде	дер.	228	48	—	—	59	2	57	—	—	176	196	372	шк. 1 ст.
21	Ново-Чамзинский.	Н. Чамзино при прудах	„	232	52	—	—	117	—	117	—	—	314	375	689	шк. 1 ст.
22	Ратмановский.	Ратманово при рч Вачке	„	209	37	—	—	127	127	—	—	—	294	367	661	шк. 1 ст.
23	Сарбаевский.	Сарбаево	село	209	38	4	—	124	124	—	—	—	327	357	684	шк. 1 ст
		Борисовка	дер.	205	34	—	—	58	58	—	—	—	132	138	270	
		Н. Назаровка при рч. Пьяне . . .	„	210	39	—	—	41	40	—	—	—	97	106	203	
24	Скрыпинский.	Скрыпино при рч. Кутоваске . . .	село	224	53	7	—	160	159	—	—	—	303	388	691	шк. 1 ст.
		Марьевка при рч. Вачке	дер.	203	34	—	—	25	25	—	—	—	58	65	123	
		Хутор Купцов . .	хут.	—	—	—		1	—	1	—	—	4	1	5	
25	Спасский.	Спасское при рч. Пьянке	село	251	54	10	—	340	340	—	—	-	838	948	1786	шк. 1 ст
26	Шемаринский.	Шемарино	село	204	33	7	—	96	96	-	—	-	238	250	488	шк. 1 ст.
		Княжуха	дер.	203	32	—	-	93	92	—	-	—	233	287	520	
		Топорино	хут.	—	—	—	—	2	2	—	—	—	4	5	9	

№№ по порядку.	Название волостей и сельсоветов.	Название населенных пунктов, входящих в состав сельсовета.	Тип населенных пунктов.	Расстояние в километр. От губ. гор.	От уездн. г.	От вол. цен.	От сельсов.	Число домохозяев.	В том числе. Русских.	Мордвов.	Чуваш	Татар.	Численность налич. насел. по переписи 17/XII 27 г. Мужч.	Женщ.	Об. пола	Перечень важнейших учреждений и пром. предприятий.
27	Ст.-Чамзинский.	Ст.-Чамзино при пруде	село	235	55	13	—	133	—	133	—	—	461	521	982	
		Краснояр	пос.	—	—	—	—	25	—	25	—	—	57	65	122	
28	Чадаевский.	Чадаевка	село	216	46	3	—	118	117	—	—	—	285	303	588	шк. 1 ст.
		Булдаково при рч. Пьяне	дер.	216	46	—	—	118	118	—	—	—	323	381	704	
		Хутор Спасов (Старцев Угол).	хут.		—	—	—	1	—	—	—	—	1	—	1	
	X. Тархановская вол.															ВИК, шк. 1 ст., агро участ., вет участ, п/т агент., ба зар по вто никам.
1	Тархановский.	Тарханово при рч. Нуе	село	203	43	—	—	518	515	3	—	—	1236	1430	2666	
		Лесные кардоны:														
		„Раушный" . . .	кард	—	53	11	11	1	1	—	—	—	2	4	6	
		„Тархановский" .	„	—	53	5	5	1	1	—	—	—	1	4	5	
2	Балдасевский.	Балдасево при рч. Липелейке . .	село	197	58	9	—	434	5	429	—	—	1031	1198	2229	шк. 1 ст.
		Красная горка .	пос.	—	48	9	2	6	6	—	—	—	17	11	28	
		Камчатка	„	—	—	—	—	44	9	35	—	—	121	117	238	
		Левушкин	хут.	—	48	9	4	1	—	1	—	—	—	4	4	
		Лесные кардоны:														
		Балдасевский № 2	кард.	—	—	—	—	2	2	—	—	—	2	4	6	
		Балдасевский . .	„	—	62	10	3	1	1	—	—	—	2	4	6	
		№ 5	„	—	—	—	—	1	—	1	—	—	5	3	8	
3	Берегово-Сыресевский.	Береговые Сыреси при р. Алатыре.	село	205	44	3	—	368	366	—	—	—	909	1058	1967	шк. 1 ст.
		Лесные кардоны:														
		Сыресевский . .	кард.	—	55	3	1	1	1	—	—	—	2	4	6	
		Черно-Ашинский.	„	—	61	8	5	1	1	—	—	—	4	2	6	
		Сыресевского обхода	„	—	56	3	1	1	1	—	—	—	3	4	7	
4	Ведянский.	Ведянцы при рч. Енелейке . . .	село	198	37	4	—	410	410	—	—	—	972	1158	2130	шк. 1 ст.,
		Лесные кардоны:														
		Ведянский . . .	кард.	—	48	11	6	1	1	—	—	—	3	3	6	
		Ивановский . . .	„	—	43	10	5	1	1	—	—	—	1	1	2	
		Тюркинский . . .	„	—	46	11	6	1	1	—	—	—	1	2	3	
5	Вечкусский.	Вечкусы при рч. Тумановке . . .	село	200	48	11	—	293	292	1	—	—	785	875	1660	шк. 1 ст. бол.-амбул.
		Малые Вечкусы при рч Тумановке.	дер.	200	48	11	—	22	22	—	—	—	62	60	122	
		Лесной кардон №1.	кард	—	59	10	4	1	1	—	—	—	5	6	11	
		Вечкусская больн.	бол.	—	—	—	—	13	11	2	—	—	20	18	38	
6	Дубенский.	Дубенки при рч. Самаслейке . .	дер.	197	47	11	—	176	2	174	—	—	473	582	1055	шк. 1 ст. фельдш. п.

№№ по порядку.	Название волостей и сельсоветов.	Название населенных пунктов, входящих в состав сельсовета.	Тип населенных пунктов.	Расстояние в километр. От губ. гор.	От уездн. г.	От вол. цен.	От сельсов.	Число домохозяев	В том числе. Русских.	Мордвов.	Чуваш.	Татар	Численность налич. насел по переписи 17/XII-26 г. Мужч.	Женщ.	Об. пола	Перечень важнейших учреждений и пром. предприятий.
7	Низовский.	Низовка при рч. Нуе	село	194	49	7	—	140	5	135	—		395	443	838	шк. 1 ст.
8	Папулевский.	Папулево при р. Алатыре . . .	село	206	47	5	—	323	4	319	—	—	911	1110	2021	шк. 1 ст.
		Таткино	пос.	—	—	—	—	19	1	18	—	—	58	90	148	
		Лесные кардоны:														
		Бело Ашинский .	кард	—	59	11	7	1	1	—	—	—	2	4	6	
		Папулевский . .	„	—	58	4	1	1	1	—	—	—	1	1	2	
9	Парадеевский.	Парадеево при р. Самаслейке . .	село	197	47	10	—	164	4	160	—	—	405	492	897	щк. 1 ст.
10	Селищенский.	Селищи при р. Алатыре . . .	село	204	45	2	—	328	5	323	—	—	866	1060	1926	шк. 1 ст.
11	Старо-Баевский.	Старое-Баево . .	дер.	194	32	9	—	181	181	—	—	—	446	473	919	шк. 1 ст.
12	Старо-Жабинский.	Старое Жабино при рч. Нуе . .	село	198	45	5	—	200	1	199	—	—	569	637	1206	шк. 1 ст.
		Лесной кардон Ст. Жабинский . .	кард.	—	48	10	5	1	1	—	—	—	2	5	7	
13	Чукальский.	Чукалы при рч Нуе	дер	192	42	11	—	102	—	102	—	—	298	384	682	шк. 1 ст.
		Лига	пос.	—	44	10	2	25	—	25	—	—	83	83	166	
		Марс	пос.	—	44	11	2	10	—	10	—	—	33	33	66	
	XI. Чамзинская вол.															ВИК, шк. 1 ст., врачеб., амб ,агроуч., ветуч., п/т отд и тел., нарсуд., нарслед.
1	Чамзинский.	Чамзинка	село	203	53	—	—	259	30	228	—	—	645	719	1364	
		Ст. Чамзинка М. К. ж. д	стан.	202	52	—	—	4	4	—	—	—	7	17	24	
		Ж. д. казарма на 663 вер. . . .	каз	—	—	—	—	2	1	1	—	—	9	8	17	
2	Алексеевский.	Алексеевка . . .	дер.	205	64	5	—	120	120	—	—	—	292	300	592	
		Полуказарма № 11 на 669 в. М. К. ж. д.	п-каз	—	—	—	—	1	—	1	—	—	2	5	7	
3	Альзинский.	Альза, при рч. Альзе	село	199	64	5	—	162	156	6	—	—	417	452	869	шк. 1 ст.
4	Киржеманский.	Киржеманы . . .	село	205	64	5	—	208	4	204	—	—	561	601	1162	шк. 1 ст.
5	Кульминский.	Кульмино при рч. Сухой Аморде .	село	192	61	13	—	240	6	234	—	—	696	753	1449	шк. 1 ст.
6	Макаловский.	Маколово при рч Сухой Аморде .	село	192	63	14	—	288	286	2	—	—	693	852	1545	шк 1 ст., почт. агент., базар.
		Маколовские Выселки, при рч Сухой Аморде .	дер	193	63	14	—	26	26	—	—	—	69	74	143	

№№ по порядку.	Название волостей и сельсоветов.	Название населенных пунктов, входящих в состав сельсовета.	Тип населенных пунктов.	Расстояние в километр. От губ. гор	От уездн. г	От вол. цен.	От сельсов.	Число домохозяев.	В том числе. Русских.	Мордвов.	Чуваш.	Татар.	Численность налич. насел по переписи 17/XII-27 г. Мужч.	Женщ.	Об. пола	Перечень важнейш. учрежден. и пром. предприятий
7	Маресевский.	Маресево при рч. Кармалейке . .	село	197	60	9	—	497	13	484	—	—	1576	1701	3277	шк. 1 ст.
		Ж. д будка на 656 вер М. К. ж. д	буд.	—	—	—	—	1	—	1	—	—	4	1	5	
		Полуказарма на 657 в. М. К. ж. д.	п-каз	—	—	—	—	1	1	—	—	—	2	1	3	
8	Пичеурский.	Пичеуры при рч. Кше и Протамлейке	село	192	75	10	—	288	285	3	—	—	713	846	1559	шк. 1 ст.
		Иванова Поляна .	пос.	—	70	7	4	59	59	—	—	—	175	203	378	
		Мары	„	—	78	14	3	27	27	—	—	—	60	81	141	
		Окшанский . . .	„	-	75	10	—	235	235	—	—	—	651	704	1355	
		Лесные кардоны:														
		№ 6	кард.	—	69	9	4	1	1	—	—	—	1	1	2	
		№ 7	„	—	69	9	4	2	2	—	—	—	2	5	7	
9	Полковский.	Полковка	дер.	199	60	1	—	151	150	—	—	—	325	365	690	
10	Репьевский.	Репьевка при рч. Семилейке . .	село	200	65	3	—	164	164	—	—	—	428	491	919	шк. 1 ст.
11	Сайгушский.	Сайгуши при рч. Курмалейке . .	село	200	61	2	—	225	75	149	—	1	576	666	1242	шк. 1 ст.
		Водокачка М. К. ж. д.	вод	—	—	—	—	1	1	—	—	—	1	1	2	
12	Соколово-Гартский.	Соколов Гарт при рч. Соколовке	село	184	73	12	—	105	105	—	—	—	250	280	530	шк. 1 ст.
13	Сырятинский.	Сырятино при рч Сухой Аморде .	село	191	61	7	—	143	143	—	—	—	309	406	715	шк. 1 ст.
		Огаревка при овраге Сухом Аморде	дер.	191	62	9	1	44	44	—	—	—	118	136	254	шк. 1 ст.
		Ж. д Казарма при раз'езде Огаревка	каз	—	—	—	-	2	1	1	—	—	3	3	6	
14	Хлыстовский.	Хлыстовка при рч. Полейке	село	202	68	9	—	312	12	300	—	—	875	1004	1879	шк. 1 ст.
	XII. Чиберчинская вол.															
1	Чиберчинский.	Чиберчино при рч Чиберчинке . .	село	144	64	—	—	464	399	64	—	—	976	1232	2208	ВИК шк. 1 ст., бол.-амбул., агроуч., вет. участ., пр. агент, базар.
2	Ардатовский.	Ардатово при рч. Кардановке . .	село	149	54	10	—	355	6	349	—	—	922	1062	1984	шк. 1 ст.
		Водяная мельница	мел.	—	—	—	—	2	—	2	—	—	3	4	7	
3	Голодяевский	Голодяевка при рч Чиберчинке . .	дер.	145	64	1	—	256	256	—	—	—	546	686	1232	шк. 1 ст.
		Водяная мельница.	мел.	—	—	—	—	1	—	1	—	—	2	2	4	
4	Дубенский.	Дубенки при рч. Сюксюрьме . .	село	155	43	16	—	490	13	477	—	—	1225	1453	2678	шк. 1 ст.

Ардатовский уезд.

№№ по порядку.	Название волостей и сельсоветов.	Название населенных пунктов, входящих в состав сельсовета.	Тип населенных пунктов.	Расстояние в километр.				Число домохозяев.	В том числе.				Численность налич насел. по переписи 17/XII-26 г.			Перечень важнейших учреждений и пром. предприятий.
				От губ. гор.	От уездн. г.	От вол цен.	От сельсов		Русских.	Мордвов.	Чуваш	Татар.	Мужч.	Женщ.	Об. пола	
5	Енгалычевский.	Енгалычево при рч. Лаше . . .	село	144	64	7	—	455	455	—	—	—	1047	1324	2371	шк 1 ст.
		Зиновьевка . . .	пос.	—	69	11	5	17	17	—	—	—	43	46	89	
		Осиповка	„	—	68	10	3	12	12	—	—	—	26	28	54	
		Леспильн. завод № 24	зав.	—	70	12	5	8	6	2	—	—	7	1	8	
6	Ливадский.	Ливадка	дер.	—	53	2	—	139	138	1	—	—	332	383	715	шк. 1 ст.
7	Моргинский.	Морга при рч. Моргайке . . .	село	142	53	3	—	418	3	415	—	—	899	1134	2033	шк 1 ст
		Луга	выс.	—	—	—	—	21	—	21	—	—	49	60	109	
		Польцо	„	—	53	4	2	36	36	—	—	—	89	85	174	
8	Николаевский.	Николаевка при рч. Чиберчинке . .	село	144	75	3	—	516	516	—	—	—	1069	1413	2482	шк. 1 ст.
		Лесные кардоны:														
		№ 2	кард.	—	—	6	3	1	1	—	—	—	1	1	2	
		№ 12	„		—	11	7	2	2	—	—	—	2	—	2	
9	Петровский.	Петровка при рч. Казалейке . .	село	152	48	7	—	376	376	—	—	—	951	1082	2033	шк. 1 ст.
		Водян. мельница „Рамзай“ . . .	мел	—	—	—	—	2	2	—	—	—	1	3	4	
10	Поводимовский.	Поводимово при рч. Поксяльме . .	село	154	43	16	—	679	7	672	—	—	1804	2150	3954	шк. 1 ст.
		Антоновка	пос	—	37	21	5	17	1	16	—	—	48	51	99	
		Лесн. кардон . .	кард.	—	—	18	5	1	—	1	—	—	1	2	3	
		Водяная мельница	мел.	—	—	—	—	2	—	2	—	—	3	1	4	
		Водяная мельница Парамонова . .	„	—	—	—	—	2	—	2	—	—	6	6	12	
11	Чиндяновский.	Чиндяново при рч. Качаклейке . .	село	148	48	11	—	316	5	311	—	—	784	861	1645	шк. 1 ст.
		Лесной кардон .	кард.	—	—	6	2	1	1	—	—	—	1	2	3	
12	Явлейский.	Явлейка при рч Лаше	дер.	152	64	6	—	74	74	—	—	—	164	235	399	
		Лесные кардоны:														
		10-го обхода . . .	кард.	—	64	13	2	1	1	—	—	—	2	1	3	
		21-го обхода . . .	„	—	64	13	2	1	—	1	—	—	1	2	3	

Село Карсун.

Уездный центр. Находится под 54°12′ северной широты и 16°42′ восточной долготы от Пулкова, в 840 километрах от г. Москвы, в 1486 километрах от г. Ленинграда и 103 килом. от Губернского города.

Расположен при реке Барыше, в 22 километрах от ст. „Вешкайма“ Московско-Казанской жел. дор.

Численность населения по последней переписи 1926 г. выразилась в 5269 чел., в том числе мужчин 2491 чел., женщин 2778 чел..

Из Культурно-просветительных учреждений на 1-е января 1926 г. имелось: 4 шк. I ст., 1 шк. II ст., 1 профшкола, 1 детдом, 1 библиотека общего пользования, и 3 клуба, 1 кино-театр.

Из прочих учреждений: больница, врачебная амбулатория, агроучасток, ветучасток, почтово-телеграфная контора и телефонная станция.

Из промышленных: 1 электростанция, 1 типография, 2 вальцевые мукомольные мельницы. Ежегодно в с. Карсуне бывает три ярмарки: „Троицкая“ на 50-й день после Пасхи, „Казанская“ 20 июля н. ст., и „Сборная“ на 2-й нед. Великого поста.

КАРСУНСКИЙ УЕЗД.

№№ по порядку.	Название волостей и сельсоветов.	Название населенных пунктов, входящих в состав сельсовета.	Тип населенных пунктов.	Расстояние в километр. От губ. гор.	От уездн. г	От вол. цен.	От сельсов.	Число домохозяев.	В том числе. Русских.	Мордвов.	Чуваш.	Татар.	Численность налич. насел. по переписи 17/XII-26 г. Мужч.	Женщ.	Об. пола	Перечень важнейших учреждений и пром. предприятий.
	I. Анненковская вол.															ВИК, шк. 1 ст., больн.-амб., агроучаст., ветуч. п.-т. отд., нарсуд. базар по субботам.
1	Анненковский.	Анненково при рч. Майне и Майдане	село	69	34	—	—	498	497	—	—	—	1036	1209	2245	
		Андреевка при рч Аникеевке . . .	дер.	69	34	3	3	68	68	—		—	178	185	363	
		Новая Слобода при рч. Криуше . .	дер.	69	32	1	1	70	44	21	—	—	204	202	406	
		Аникеевка при рч. Аникеевке . . .	с-цо	70	36	7	—	105	103	2	—	—	240	272	512	шк. 1 ст.
		Карауловка при рч Майне	с-цо	64	32	3	3	125	125	-	—	—	289	311	600	
		Сел хоз. Опытная Станция	опыт ст.	—	—	—	—	23	22	—	—	—	44	38	82	
		Ж д. будка на 85 вер.	буд.	—	—	—	—	1	1	—	—		2	4	6	
		Ж. д. полуказарма на 87 вер. . . .	п-каз	—	—	—	—	2	2	—	—		4	8	12	
2	Аксаковский.	Аксаково при рч. Майне	село	72	37	11	—	244	244	—	—	—	513	593	1106	шк. 1 ст.
		Рыликово	хут	—	34	11	3	41	41	—		—	134	115	249	
		Торфяное болото	хут	—	—	.	—	6	4	—	—	2	7	10	17	
		Аксаковское с/хоз. отделение при испр доме . .	труд колон.	—	37	11	3	2	1	—		—	27	3	30	
3	Бело-Ключевский.	Белый Ключ при родн. Белом Ключе	село	116	14	21	—	311	311		—	—	758	897	1655	шк. 1 ст.
		Водяная мельница при Б. Ключе .	мел.	—	—	—	—	1	1	—	—	—	3	1	4	
4	Березовский.	Березовка при р. Барыше	село	80	30	9	—	267	266	1	—	—	663	720	1383	шк. 1 ст
		Березовский Выселок	дер.	—	—	—	—	22	22	-	—	—	66	67	133	
5	Б.-Жеребятниковский.	Большое Жеребятниково при рч Майне	село	69	43	13	—	123	123	—	—	-	292	340	632	шк 1 ст.
		Сергеевка при рч Майне	дер.	67	45	13	2	72	72	-	—	—	169	193	362	
		Майна	пос.	—	41	7	4	6	6	—	—	-	17	27	44	Ст. Майна
		Лесной кардон № 5 в кв 13	кард.	—	—	—	—	2	2	—	—	—	2	3	5	

Карсунский уезд.

№№ по порядку.	Название волостей и сельсоветов.	Название населенных пунктов, входящих в состав сельсовета.	Тип населенных пунктов.	Расстояние в километр.				Число домохозяев.	В том числе.				Численность налич. насел по переписи 17/XII-26 г.			Перечень важнейших учреждений и пром. предприятий.
				От губ. гор.	От уездн. г	От вол. цен.	От сельсов.		Русских.	Мордвов.	Чуваш.	Татар.	Мужч.	Женщ.	Об. пола	
6	Канабеевский.	Канабеевка при рч. Стемасе	село	84	32	16	—	165	165	—	—	—	415	453	868	шк 1 ст
		Канабеевские Выселки при рч. Стемасе	дер.	81	32	16	1	34	34	—	—	—	90	102	192	
		Матюнинка при рч Стемасе	с-цо	85	32	16	1	40	40	—	—	—	86	107	193	
7	Командакский.	Командак на рч. Майне	село	71	43	7	—	141	141	—	—	—	342	380	722	шк 1 ст
		Хутор Кочарина .	хут.	—	—	—	—	3	3	—	—	—	9	10	19	
		Командак	раз	—	—	—	—	1	1	—	—	—	2	1	3	
		Ж. д палуказарма на 93 вер. . .	п-каз	—	—	—	—	1	1		—	—	1	2	3	
		Лесной кардон № 6 „Лопата	кард	—	—	—	—	1	1	—	—	—	3	3	6	
8	Криушинский.	Криуше при рч. Криуше	село	75	27	5	—	215	213	—		2	474	499	973	шк. 1 ст
		Малое Анненково при ключе . .	дер.	77	26	6	2	88	88	—	—	—	222	219	441	
		Васильевский поселек	пос.	75	27	5	2	15	15	—	—	—	45	52	97	
		Кругляков хутор .	хут.	—	—	—	—	1	1	—	—	—	5	6	11	
9	Насакинский.	Насакино при р. Барыше . . .	дер	77	25	7	—	199	199	—	—	—	489	541	1030	шк. 1 ст.
		Никулино при р Барыше	дер.	80	23	9	2	123	123	—	—	—	318	389	707	шк. 1 ст
		Ж. д. полуказарма на 77 вер. . . .	п каз	—	—	—	—	1	1	—	—	—	4	4	8	
10	Репьевский.	Репьевка при родн. Белом	село	69	37	7	—	367	367	—	—	—	843	916	1759	шк 1 ст.
		Аникеевка при рч Аникеевке . . .	дер.	69	37	7	2	90	90	—	—	—	225	228	453	
		Хутор с. х. артели Антипина . . .	хут.	—	41	11	4	11	11	—	—	—	34	30	64	
11	Соплевский.	Соплевка при р. Барыше	село	105	32	16	—	679	677	—	—	2	1796	2085	3881	шк. 1 ст фел. пункт.
		Хутор Шелудянкина	хут.	—	—	—	—	7	7	—	—	—	17	33	50	
		Лесопильный завод коммуны „Красное Знамя“	зав	—	—	—	—	3	3	—	—	—	10	6	16	
		Коммуна „Красное Знамя“	комм.	—	—	—	—	9	9	—	—	—	14	12	26	
		Ж. д полуказарма на 73 вер. . . .	п-каз	—	—	—	—	1	1	—	—	—	2	5	7	
		Лесная сторожка Чуфаровск Л-ва.	стор.	—	—	—	—	2	2	—	—	—	5	3	8	
		Лесн. сторожка в кв № 17 . . .	стор.	—	—	—	—	1	1	—	—	—	2	3	5	
12	Сущевский.	Сущевка при рч. Паникле . . .	дер.	80	32	4	—	69	69	—	—	—	175	179	354	шк. 1 ст.
		Безымянка при рч. Белом Ключе .	дер.	80	32	4	1	108	108	—	—	—	261	269	530	шк. 1 ст.

№№ по порядку.	Название волостей и сельсоветов.	Название населенных пунктов, входящих в состав сельсовета.	Тип населенных пунктов.	Расстояние в километр. От губ. гор.	От уездн. г	От вол. цен.	От сельсов.	Число домохозяев	В том числе. Русских.	Мордвов.	Чуваш.	Татар.	Численность налич. насел. по переписи 17/XII-26 г. Мужч.	Женщ.	Об. пола	Перечень важнейших учреждений и пром. предприятий.
		Константиновка при родниках .	дер	69	32	—	—	76	76	—	—	—	182	218	400	
		Малое Жеребятниково при рч. Майне	дер	80	33	4	1	51	51	—	—	—	136	141	277	
		Ивановские Сосны	пос.	80	32	4	1	14	14	—	—	—	40	30	70	
		Ново-Троицкий .	„	80	33	4	1	18	18	—	—	—	57	58	115	
13	Ховринский.	Ховрино при р. Барыше	село	119	17	15	—	215	214	1	—	—	520	624	1144	шк. 1 ст
		Кротовка при р Барыше	дер	122	19	13	2	105	105	—	—	—	253	279	532	шк. 1 ст
		Малое Оборино при р Барыше	„	119	17	16	1	8	8	—	—	—	13	26	39	
		Оборино при р Барыше	„	118	16	16	1	92	92	—	—	—	232	272	504	шк. 1 ст
		Федоровка при р. Барыше	„	119	17	15	1	35	35	—	—	—	79	96	175	
		Коммуна „Улей“ .	пос	—	—	—	—	4	4	—	—	—	17	19	36	
14	Чуфаровский.	Чуфарово при ррч. Барыше и Майне	село	75	27	5	—	343	342	1	—	—	758	882	1640	шк. 1 ст.
		Григоровка при р Барыше	дер	78	28	6	1	23	23	—	—	—	58	74	132	
		Поселок при ст Чуфарово . . .	пос	74	28	4	1	13	11	1	—	—	26	28	54	
		Хутор Бацаров .	хут.	—	—	—	—	1	1	—	—	—	6	5	11	
		Станция Чуфарово М. К ж. д . .	стан.	—	—	—	—	17	16	—	—	—	31	47	78	
		Ж д. казарма на 82 вер.	каз	—	—	—	—	3	3	—	—	—	4	12	16	
	II. Баз.-Сызганская вол.															
1	Базарно-Сызганский.	Базарный Сызган при ррч. Сызгане, Тумайке и Кувае.	село	143	59	—	—	770	758	7	—	—	1664	1875	3539	ВИК, шк. 1 ст., больн.-амб., агроуч., ветуч., п/т. отд. и тел., нарслед., лесзав. № 20, сук. фабр. базар по пятницам.
		Хутора.														
		Вильдянка . . .	хут.	—	62	3	3	13	13	—	—	—	38	41	79	
		Шишка	„	—	55	3	3	12	12	—	—	—	30	45	75	
		Лобанов	„	—	53	5	5	1	1	—	—	—	5	6	11	
		Дубки	„	—	54	5	5	4	—	4	—	—	14	9	23	
		Жареный . . .	„	—	55	3	3	2	—	2	—	—	8	7	15	
		П./бум. фабр. № 3 при рч. Сызгане.	фаб.	146	62	—	—	54	51	—	—	—	95	106	201	шк. 1 ст., фельд пун.
		Станция Базарная	стан.	—	—	—	—	9	9	—	—	—	15	18	33	шк. 7 л.,
		Лесн. кардон в квар. № 187 . .	кард.	—	—	—	—	1	1	—	—	—	3	5	8	
		Лесной кардон в квар № 157 . .	„	—	—	—	—	1	1	—	—	—	4	1	5	

№№ по порядку.	Название волостей и сельсоветов.	Название населенных пунктов, входящих в состав сельсовета.	Тип населенных пунктов.	Расстояние в километр. От губ. гор.	От уезд. г.	От вол. цен.	От сельсов.	Число домохозяев.	В том числе. Русских.	Мордвов.	Чуваш	Татар.	Численность налич. насел. по переписи 17/XII 27 г. Мужч.	Женщ.	Об. пола	Перечень важнейших учреждений и пром. предприятий.
2	Должниковский.	Должниково при рч. Сызгане . .	село	150	66	7	—	282	281	1	—	—	662	757	1419	2 шк. 1 ст.
		Николаевка при рч. Сызгане . .	дер.	51	67	10	2	52	52	—	—	—	130	142	272	
		Хутор Прудки . .	хут	—	66	7	7	13	12	1	—	—	48	36	84	
		Пункты ж. дор. ведомства М. К. ж. д.														
		Будка на 123 в. .	буд.	—	66	7	1	1	1	—	—	—	5	3	8	
		Будка на 124 в. М. К. ж. д. . . .	„	—	65	6	2	2	2	—	—	—	5	2	7	
		Будка на 125 в. .	„	—	64	5	2	2	2	—	—	—	4	3	7	
		„Должниково разъезд	раз	—	69	11	4	9	9	—	—	—	18	18	36	
		Водяная мельница.	мел.	—	—	—	—	1	1	—	—	—	2	—	2	
3	Ждамеркинский.	Ждамеркино при рч Сызгане . .	дер.	140	63	4	—	130	24	106	—	—	309	347	656	шк. 1 ст.
4	Красно-Сосенский.	Красн. Сосна при рч. Печелейке .	село	148	45	14	—	298	298	—	—	—	643	755	1398	шк 1 ст.
		Краснососен. Выселки при рч Печелейке . .	дер.	151	48	14	2	33	33	—	—	—	89	101	190	
		Краснососенское Лесничество . .	л-во	—	45	14	5	6	5	1	—	—	12	13	25	
		Пустышка	хут.	—	45	14	4	21	19	2	—	—	53	71	124	
		Черневского . . .	„	—	—	—	—	1	1	—	—	—	3	6	9	
		Лесные сторожки: № 29 .	стор	—	—	—	—	1	1	—	—	—	1	1	2	
		— № 100 .	„	—	—	—	—	1	1	—	—	—	1	2	3	
		— № 137 .	„	—	—	—	—	1	1	—	—	—	7	4	11	
		— № 142 .	„	—	—	—	—	1	1	—	—	—	1	1	2	
5	Лапшаурский.	Лапшаур при рч. Сызгане . . .	дер.	141	62	3	—	257	256	1	—	—	645	668	1313	шк. 1 ст.
6	Неклюдовский.	Неклюдово при рч Печелейке . .	село	156	52	16	—	158	157	1	—	—	400	423	823	шк 1 ст.
		Знаменский Сюксюм при рч. Сюксюме	дер	152	48	17	5	76	75	1	—	—	190	238	428	
		Чириково при рч. Печелейке . .	дер.	151	48	16	5	85	82	3	—	—	225	252	477	шк. 1 ст.
		Неклюдово . . .	пос.	—	55	18	3	53	53	—	—	—	105	85	190	шк. 1 ст.
		Надежда . . .	хут.	—	58	20	4	5	—	5	—	—	10	12	22	
		Ж. д. будка на 22 в.	буд'	—	—	—	—	1	1	—	—	—	3	2	5	
		— на 24 в.	„	—	—	—	—	1	1	—	—	—	3	5	8	
		— на 25 в.	„	—	—	—	—	3	3	—	—	—	8	5	13	
7	Нечаевский.	Нечаевка при рч. Ембелейке . .	село	139	66	7	—	103	101	1	—	—	213	242	455	шк. 1 ст.
		Киевский	хут.	139	66	7	1	25	3	—	—	—	49	46	95	
		Сенаторовка . . .	хут.	—	—	—	—	6	6	—	—	—	5	4	9	
		Патрикеево . . .	раз.	—	—	—	—	11	9	—	—	—	26	26	52	
8	Никулинский.	Никулино при рч. Сызгане . . .	село	159	74	15	—	259	258	1	—	—	562	719	1281	шк. 1 ст.

№№ по порядку.	Название волостей и сельсоветов.	Название населенных пунктов, входящих в состав сельсовета.	Тип населенных пунктов.	Расстояние в километр. От губ. гор.	От уездн. г	От вол. цен.	От сельсов.	Число домохозяев.	В том числе. Русских.	Мордвов.	Чуваш.	Татар.	Численность налич. насел по переписи 17/XII-26 г. Мужч.	Женщ.	Об. пола	Перечень важнейших учреждений и пром. предприятий.
9	Папузинский.	Папузы при рч. Папузе	село	151	83	26	—	556	555	—	—	—	1198	1432	2630	шк 1 ст., фел. пункт. базар по понедельник.
		Приют при рч. Инзе	выс.	156	91	26	5	16	16	—	—	—	48	52	100	
		Мирей	хут.	—	85	26	5	3	—	—	—	—	6	7	13	
10	Покровско Решетинский.	Покровская Решетка при р. Решетке . .	село	128	67	13	—	83	83	—	—	—	216	224	440	шк. 1 ст.
		Заводск. Решетка при рч Решетке.	село	125	70	16	3	137	137	—	—	—	292	369	661	
		Ж. д. будка № 3 на 146 вер . .	буд.	—	68	12	1	1	1	—	—	—	3	4	7	
		— № 1 на 145 в	„	—	64	16	4	1	1	—	—	—	1	4	5	
		— № 2 на 145 в.	„	—	64	16	3	1	1	—	—	—	3	2	5	
		Ж. д. Казарма 144 в.	каз.	—	69	11	2	2	2	—	—	—	7	5	12	
		— 149 в.	„	—	70	10	3	3	3	—	—	—	5	11	16	
		„Заводская Решетка“	раз.	—	—	—	—	5	5	—	—	—	11	13	24	
		Водокачка № 3 .	вод.	—	—	—	—	2	2	—	—	—	2	3	5	
		Лесн. кардон в кв. № 28.	кард	—	—	—	—	2	2	—	—	—	3	9	12	
		— в кв. № 11	кард	—	—	—	—	1	1	—	—	—	3	2	5	
11	Русско-Хомутерский.	Русская Хомутерь при рч. Хомутерке	дер.	135	67	9	—	157	157	—	—	—	403	447	850	шк. 1 ст.
12	Юрловский.	Юрловка при рч. Ембелейке . .	село	139	69	13	1	220	219	1	—	—	499	563	1062	шк. 1 ст.
		Жуковка при рч. Ембелейке . .	дер.	143	75	17	4	78	78	—	—	—	193	205	398	
		Иевлевка при рч Ембелейке . .	„	142	75	15	2	80	79	—	—	—	174	205	379	винзав № 11.
		Ховрино	„	—	—	—	—	32	32	—	—	—	93	105	198	
		Богдашкина . . .	хут.	—	70	11	9	8	1	6	1	—	12	18	30	
		Богословского . .	„	—	70	11	3	2	—	—	—	—	3	4	7	
		Калашникова . .	„	—	—	—	—	1	—	—	—	—	4	7	11	
		Никольский . . .	„	—	71	12	3	14	2	—	—	—	31	34	65	
		Лесной кардон в кварт. № 37 . .	кард.	—	—	—	—	1	1	—	—	—	4	3	7	
		Водян. мельница „Буданова“ . .	мел	—	—	—	—	2	2	—	—	—	5	4	9	
13	Ясашно-Сызганский.	Ясашный Сызган при рч. Сызгане	село	135	64	5	—	329	329	—	—	—	813	889	1702	шк 1 ст.
		Лесная сторожка в кв. 200 . . .	стор.	—	—	—	—	1	1	—	—	—	3	2	5	
		Лесн. ст. в кв. 227	„	—	—	—	—	1	1	—	—	—	2	7	9	
	III. Больше-Березенская вол.															
1	Березенский.	Б.-Березники при р. Суре и рч. Куше	село	182	80	—	—	1027	1018	8	—	—	2231	2541	4772	ВИК, шк. 7 л., больн.-амбул., агроуч., ветуч., п/т отд., нарсуд, нарслед., базар по понедельникам.

Карсунский уезд.

№№ по порядку.	Название волостей и сельсоветов.	Название населенных пунктов, входящих в состав сельсовета.	Тип населенных пунктов.	Расстояние в километр. От губ. гор.	От уездн. г	От вол цен.	От сельсов.	Число домохозяев	В том числе. Русских.	Мордвов	Чуваш.	Татар.	Численность налич. насел по переписи 17/XII-26 г. Мужч.	Женщ.	Об. пола	Перечень важнейших учреждений и пром. предприятий.
2	Айкинский.	Айкино	дер.	191	89	11	—	134	134	—	—	—	345	355	700	шк 1 ст
		Федоровка при ключе	дер.	191	89	11	2	90	89	1	—	—	219	289	508	шк. 1 ст.
3	Варваринский.	Варваринка при рч. Кше . . .	дер.	183	81	1	—	139	138	1	—	—	310	327	637	
4	Валгусский.	Валгусы при рч Темарке	село	165	69	23	—	275	274	—	—	—	701	712	1413	шк. 1 ст.
		Семеновка . . .	пос.	—	—	—	—	21	21	—	—	—	67	68	135	
5	Елизаветинский.	Елизаветинка при рч. Кше . . .	дер.	191	89	10	—	116	116	—	—	—	319	373	692	шк 1 ст
6	Косогорский.	Косогоры при ррч Семилейке и Кше	село	205	80	13	—	411	4	407	—	—	1200	1335	2535	шк 1 ст.
		Саперовка	пос.	—	—	—	2	11	—	11	—	—	34	31	65	
		Луч Правды . . .	ком.	—	—	—	2	5	—	5	—	—	13	13	26	
7	Кассаурский.	Кассауры при рч. Аксаурке . . .	село	168	67	21	—	350	350	—	—	—	831	937	1768	шк. 1 ст.
8	Мамыровский.	Мамырово при рч. Аришке	дер	171	69	13	—	163	158	—	—	5	447	415	862	шк. 1 ст.
		Васильевка при рч. Жужлейке .	дер	166	70	—	—	61	61	—	—	—	195	200	395	
		Звезда	пос.	—	—	—	—	11	11	—	—	—	26	24	50	
9	Мариопольский.	Мариополь при рч Кше	село	184	82	5	—	146	145	1	—	—	344	399	743	шк. 1 ст.
10	Марьяновский	Марьяновка при рч Урлейке . .	село	188	85	5	—	286	286	—	—	—	648	701	1349	шк. 1 ст.
11	Морд.-Найманский.	Морд.Найманы при ррч- Пербалейке и Нерлейке . .	село	184	80	9	—	454	9	444	—	—	1176	1477	2653	шк. 1 ст.
		Ташага	дер.	195	91	—	—	40	40	—	—	—	95	125	220	
		Молния	пос.	—	—	—	—	11	—	11	—	—	28	32	60	
12	Налитовский.	Налитово при рч. Пенаурке . . .	дер.	166	75	23	—	120	5	115	—	—	301	325	626	шк. 1 ст.
13	Николаевский.	Николаевка при р Суре	дер	177	75	4	—	111	111	—	—	—	294	306	600	шк. 1 ст.
14	Пермисский.	Пермиси при рч Урлейке . . .	село	194	91	13	—	660	32	627	—	—	1609	1840	3449	шк. 1 ст.
		Новые-Пермиси .	пос.	—	—	—	—	18	—	17	1	—	61	55	116	
15	Петровский.	Петровка при рч. Кше	дер.	195	93	—	—	84	84	—	—	—	216	265	481	
16	Починский.	Починки при рч. Кше	село	190	87	7	—	268	267	—	—	—	679	808	1487	шк. 1 ст
17	Пятинский.	Пятино при рч. Большом Аргаше	село	163	67	13	—	366	366	—	—	—	925	1116	2041	шк. 1 ст.
		Чаглы при р. Суре	дер.	161	65	13	4	16	16	—	—	—	45	68	113	фел. пункт.

№№ по порядку.	Название волостей и сельсоветов.	Название населенных пунктов, входящих в состав сельсовета.	Тип населенных пунктов.	Расстояние в километр. От губ. гор.	От уездн. г	От вол. цен.	От сельсов.	Число домохозяев	В том числе. Русских.	Мордвов.	Чуваш	Татар	Численность налич. насел по переписи 17/XII-26 г. Мужч.	Женщ.	Об. пола	Перечень важнейших учреждений и пром. предприятий.
		Березовский . .	пос.	—	75	11	4	7	7	—	—	—	18	22	40	
		Литер А	хут.	—	64	25	5	19	19	—	—	—	62	61	123	
		Литер Б	хут.	—	66	18	1	8	8	—	—	—	14	27	41	
18	Р.-Найманский.	Р.-Найманы при ключе	село	182	80	9	—	355	354	1	—	—	837	959	1796	шк 1 ст
19	Судосевский.	Судосево при рч. Пшлейке . . .	село	192	91	11	—	764	652	112	—	—	1883	2214	4097	шк. 1 ст.
20	Сурско-Острожский.	Сурский Острог при р. Суре . .	село	181	80	21	—	396	396	—	—	-	1018	1135	2153	шк. 1 ст., фел. пункт.
21	Тияпинский.	Тияпино при рч. Аришке	село	163	67	11	—	298	297	-	—	—	863	978	1841	шк. 1 ст.
		Хутор Володина .	хут	—	—	-	—	1	1	—	—	—	4	3	7	
	IV. Вешкайменская вол.															
1	Вешкайменский.	Вешкайма при рч. Вешкайме . . .	село	117	15	—	-	815	811	1	—	—	1837	2213	4050	ВИК, шк. 1 ст., врач амбул, агроуч., ветуч., почт. агент., винзавод № 5.
		Поселок при ст. Вешкайма . . .	пос.	109	22	—	-	48	45	2	—	—	118	130	248	шк. 1 ст, п/т отд. и телеф.
		Раз'езд Безвыходный М. К ж. д.	раз	—	—	—	—	9	9	—	—	—	23	24	47	
2	Ахм.-Бел.-Ключ.	Ахматов Белый Ключ при рч. Белом Ключе .	село	122	32	16	—	225	222	2	1	—	512	584	1096	шк. 1 ст.
3	Бекетовский.	Б.-Бекетовка при рч. Карсунке .	село	117	15	11	—	218	218	—	—	—	536	580	1116	шк. 7 л.
		М. Бекетовка при рч. Карсунке .	дер	116	14	11	—	221	220	—	—	—	553	589	1142	
4	Вырыпаевский.	Вырыпаевка при рч. Вешкайма .	село	113	11	4	—	144	144	—	—	—	299	369	668	шк. 1 ст.
5	Глотовский.	Глотовка при рч. Шарлавке . . .	пос	128	39	28	—	141	141	—	—	—	318	345	663	шк. 1 ст., фел. пункт., лесзав. №11.
		Лесной кард. № 19.	кард.	—	—	—	—	1	1	—	—	—	3	5	8	
6	Ермоловский.	Ермоловка при рч. Шарлавке . . .	село	124	21	11	-	255	254	1	—	—	574	626	1200	шк. 1 ст., винзав. №12.
		Ребровка	дер.	129	27	15	4	46	46	—	—	—	130	156	286	шк. 1 ст.
		Водян. Мельница Чуреньева . . .	мел.	—	—	—	—	1	1	—	—	—	4	2	6	
7	Зимненский.	Зимненки при рч Карсунке . . .	село	120	18	11	—	216	216	—	—	—	521	578	1099	шк. 1 ст.
		Зимненские Выселки при рч. Карсунке . . .	дер.	124	21	13	3	71	71	—	—	—	192	223	415	
		Глотовка при рч Шарлавке . . .	дер.	122	19	10	1	56	56	—	—	—	147	176	323	
		Мельница Жидова.	хут.	—	—	—	—	1	1	—	—	—	2	—	2	

№№ по порядку.	Название волостей и сельсоветов.	Название населенных пунктов, входящих в состав сельсовета.	Тип населенных пунктов.	Расстояние в километр. От губ. гор.	От уездн. г.	От вол цен.	От сельсов	Число домохозяев.	В том числе. Русских.	Мордвов.	Чуваш.	Татар.	Численность налич. насел по переписи 17/XII-26 г. Мужч.	Женщ.	Об. пола	Перечень важнейших учреждений и пром. предприятий.
8	Морд.-Белый Ключ.	Мордовский Белый Ключ при рч. Белом Ключе .	село	126	32	18	—	348	21	327	—	—	861	946	1807	шк. 1 ст
9	Морд. Кандаратский.	Архангел. Куроедово при рч. Белом Ключе	село	130	34	20	5	69	69	—	-	—	181	188	369	шк. 1 ст.
		Мордовская Кандарать при рч. Кандаратке . .	дер.	130	30	15	—	132	4	128	—	—	315	370	685	шк. 1 ст.
		Лесные кардоны:														
		№ 36	кард	—	—	—	—	2	2	—	—	—	5	6	11	
		14 обхода	кард.	—	—	-	—	1	1		—	—	3	5	8	
		8 обхода	кард	—	—	—	—	1	1	—	—	—	3	3	6	
		Казарма на 49 вер. М. К ж. д. . .	каз	—	—	—	—	1	1	—	—	—	4	3	7	
10	Озерский.	Безводное при родниках . . .	дер	124	21	6	4	74	74	—	-	-	187	179	366	шк. 1 ст.
		Озерки при Озере.	дер	128	26	11	-	139	139	--	—	—	394	406	800	шк. 1 ст.
		Железнодоржная будка на 55 вер М. К. ж д. . .	буд.	—	—	—	—	1	1	-	—	—	1	6	7	
		Желдорожн. полуказарма на 61 в М. К. ж. д. . .	п-каз	—	—	-	—	6	6	—	—	—	8	5	13	
11	Пониковский.	Поника при родниках	дер.	123	21	—	—	96	96	—	—	—	233	270	503	шк. 1 ст.
12	Шарловский.	Грачевка	дер.	—	27	15	1	61	61	-	—	-	141	181	322	
		Шарлово	дер.	129	27	15	—	125	125	—	—	—	295	329	624	шк. 1 ст.
		Раз'езд Шарлово М. К. ж. д. . .	пос	133	27	—		16	15	1	—	—	34	49	83	
		Лесоп. завод № 10.	зав	—	-	-	—	4	4		—	—	5	2	7	фельд. п.
		Лесной кардон № 3.	кард	—	-	-	—	1	1	—	—	--	2	1	3	
		— № 2 .	кард	—	—	—	—	1	1	—	--	-	2	1	3	
		Полуказарма на 38 вер. М.-К ж. д.	п-каз	-	—	—	—	1	1	—	--	—	3	2	5	
	V. Гурьевская вол.															
1	Гурьевский.	Гурьевка при рч. Сар—Барыше .	село	130	67	—	—	275	272	—	—	3	542	624	1166	ВИК, шк. ст., агроуч. п/т отд. и телеф.. базар по четвергам.
		Юрьевка	пос.	—	67	6	6	10	10	—	—	—	30	42	72	
		Гурьевская сукон. фабрика	фаб.	130	67	1	1	483	—	—	—	—	873	1027	1900 *)	шк 7 л., больница, фел. пункт
		Акчуринский раз'езд	раз.	131	68	1	1	2	2	—	—	—	4	5	9	
		Коммуна „Свет" .	ком.	—	—	—	5	5	5	--	—	—	5	11	16	
		Пасека	пас.	—	—	—	3	1	1	—	—	-	1	—	1	
2	Водарацкий.	Водарацкое при рч Сар-Барыше .	село	117	80	13	—	153	153	—	—	—	360	463	823	шк. 1 ст. фел. пункт

*) В т. ч. русских 1429 чел., татар 462 чел. и проч. 9 чел.

Карсунский уезд.

№№ по порядку.	Название волостей и сельсоветов.	Название населенных пунктов, входящих в состав сельсовета.	Тип населенных пунктов.	Расстояние в километр. От губ. гор.	От уездн. г	От вол. цен.	От сельсов.	Число домохозяев.	В том числе. Русских.	Мордвов.	Чуваш.	Татар.	Численность налич. насел по переписи 17/XII-27 г. Мужч.	Женщ.	Об. пола	Перечень важнейших учреждений и пром. предприятий.
		Водарацкий Выселок при ручье	дер.	115	77	16	3	51	51	—	—	—	131	153	284	
		Екатериновка при рч. Мачкалейке.	„	122	75	10	3	41	40	1	—	—	109	136	245	шк. 1 ст.
		Поливаново . . .	пос.	—	81	17	6	110	83	12	—	3	194	204	398	шк. 1 ст, п/т отдел
		Пункты ж. д. ведомства:														
		Станц. Поливаново	стан.	122	84	—	—	7	7	—	—	—	12	15	27	
		Полуказарма на 174 в.	п-каз	123	75	—	—	2	2	—	—	—	4	7	11	
		Будка на 175 в. .	буд.	—	—	—	—	1	1	—	—	—	2	2	4	
		Будка на 178 в. .	„	—	—	—	—	1	1	—	—	—	5	3	8	
		Казарма на 179 в.	каз.	120	83	—	—	3	3	—	—	—	8	7	15	
		Будка на 180 в. .	буд	—	—	—	—	1	1	—	—	—	2	3	5	
		Лесопильный зав № 29	зав	128	64	17	6	41	24	16	—	—	54	36	90	
		Л. Кардон № 10. .	кард.	—	—	—	—	1	1	—	—	—	1	2	3	
3	Конновский.	Конновка пр рч. Сар—Барыше .	село	128	80	9	—	118	118	—	—	—	291	326	617	шк. 1 ст.
		Аристовка при ручье	дер	126	78	9	5	32	32	—	—	—	76	81	157	
		Богдановка при рч. Сар—Барыше	„	128	78	7	2	37	37	—	—	—	91	88	179	
		Владимировка при роднике	„	133	81	10	3	31	31	—	—	—	70	78	148	
		Ивановка при рч. Сар—Барыше .	„	127	77	—	—	5	5	—	—	—	7	16	23	
		Л Кардон № 29.	кард.	—	—	—	2	1	1	—	—	—	3	1	4	
		— — № 31.	„	—	—	—	4	1	1	—	—	—	3	3	6	
4	Акшуатский.	Акшуат при р. Свияге	село	107	75	23	—	324	324	—	—	—	772	881	1653	шк 1 ст, ветер. уч гст
		Л. Сторожка № 28.	стор	—	—		—	1	1	—	—	—	6	6	12	
		Поселок Акшуат. Лес/завода № 30.	пос	128	64	22	1	24	21	—	—	2	63	59	122	
		Лесная сторожка № 36	стор.	—	—	—	—	1	1	—	—	—	4	4	8	
		Козино	хут.	—	80	27	3	3	3	—	—	—	6	9	15	
5	Бештановский.	Бештановка при р Свияге . . .	село	96	75	37	—	519	518	—	—	1	1002	1355	2357	шк. 1 ст.
		Л. Сторожка № 40	стор.	—	—	—	—	1	1	—		—	4	3	7	
6	Калдинский.	Калда при рч. Калде	дер.	89	64	41	—	492	28	—		464	1300	1226	2526	2 шк. 1 ст.
		Лес. завод № 31.	пос	—	—	—	—	15	12	—	—	1	25	29	54	
		Бутырские торф. болота	хут.	—	—	—	—	5	1	—	—	4	10	10	20	
		Лесные Сторожки: № 15	стор	—	—	—	—	1	—	—	—	1	6	4	10	
		№ 16	„	—	—	—	—	1	1	—	—	—	1	3	4	
		№ 32.	„	—	—	—	—	1	—	—	—	1	1	1	2	
7	Морд.-Темрязанский.	Морд. Темрязань при рч. Темрязанке	село	142	80	16	—	347	14	333	—	—	698	850	1548	шк. 1 ст., базар

№№ по порядку.	Название волостей и сельсоветов.	Название населенных пунктов, входящих в состав сельсовета.	Тип населенных пунктов.	Расстояние в километр. От губ. гор.	От уездн. г.	От вол цен.	От сельсов	Число домохозяев.	В том числе. Русских.	Мордвов.	Чуваш	Татар.	Численность налич насел. по переписи 17/XII-26 г. Мужч.	Женщ.	Об. пола	Перечень важнейших учреждений и пром. предприятий.
		Мук. мельн. № 1.	мел.	—	—	—	—	1	—	1	—	—	2	5	7	
		„ „ № 2.	„	—	—	—	—	1	—	1	—	—	1	3	4	
		Лес кардон № 2.	кард.	—	—	—	—	2	1	1	—	—	5	5	10	
		„ „ № 1.	„	—	—	—	—	2	—	2	—	—	4	5	9	
8	Ново-Хананеевский.	Новая Хананеевка при рч Явлейке	село	117	64	5	—	148	148	—	—	—	327	381	708	шк. 1 ст.
		Хутор Полежаевой	хут.	—	—	—	—	1	1	—	—	—	3	2	5	
9	Силаевский.	Силаевский Выселок при рч. Мачкалейке	дер.	129	71	4	1	17	17	—	—	—	49	46	95	
		Силаевка при рч. Мачкалейке . .	дер.	128	73	4	—	84	83	1	—	—	212	208	420	шк. 1 ст.
		Ж. д. будка на 172 в.	буд.	—	—	—	—	1	1	—	—	—	1	1	2	
		„ „	„	—	—	—	—	2	2	—	—	—	5	3	8	
		Мельница Чекушкина	мел.	—	—	—	—	1	—	1	—	—	1	2	3	
10	Ст. Измайловский.	Ст. Измайловка при рч. Ейвилэ	село	109	64	13	—	135	135	—	—	—	294	329	623	шк. 1 ст. базар по воскресен.
		Новая Измайловка	дер.	116	64	13	3	62	62	—	—	—	136	156	292	шк 1 ст
		Хутор Кипячий Родник	хут.	—	64	13	3	4	4	—	—	—	15	12	27	
		Хутор на арендов. земле у О-ва .	хут.	—	—	—	—	2	2	—	—	—	6	7	13	
		Измайловская сук фабрика . . .	фаб.	116	64	13	3	673	—	—	—	—	1250	1494	2744 *)	шк. 9 л. больн., фельд. пун
		Лес. завод № 28 .	зав.	—	64	13	3	64	49	1	12	1	80	46	126	
		Акшуатское лесничество	лесн.	—	—	—	—	5	3	—	2	—	9	17	26	
		Лесной кардон № 7.	кард.	—	—	—	—	1	1	—	—	—	2	1	3	
		„ № 8 .	„	—	—	—	—	1	1		—	—	4	6	10	
11	Старо-Тимошкинский.	Ст. Тимошкино при р. Свияге .	дер	96	64	32	—	981	63	—	—	916	2126	2341	4467	шк. 1 ст., почт. тел. агент., базар по четвергам.
		Ст.-Тимошкинская сук. фабрика .	фаб	96	64	32	1	214	—	—	—	—	333	434	767 **)	шк. 7 л., больн., амб. вр., фельд. пункт.
		Лес кардон № 18	кард	—	—	—	—	1	1	—	—	—	3	1	4	
		„ № 20	„	—	—	—	—	1	1	—	—	—	4	5	9	
		Лес. сторожка № 22	стор.	—	—	—	—	1	1	—	—	—	3	2	5	
		Мельница Яковлева	мел.	—	—	—	—	1	1	—	—	—	1	2	3	
12	Ст.-Хананеевский.	Ст. Хананеевка при рч. Вилейке . .	дер	120	61	5	—	90	89	—	1	—	220	260	480	шк. 1 ст.
		Родники	пос.	—	60	7	—	8	7	1	—	—	9	23	32	
		Лесной кардон № 9	кард.	—	—	—	—	1	1	—	—	—	1	1	2	
13	Троицко-Куроедовский.	Троицкое Куроедово при рч. Сар—Барыше	село	132	65	3	—	319	316	—	1	—	686	753	1439	шк. 1 ст

*) В т. ч. русских 2663 чел., татар 58 чел.
**) „ „ „ „ 499 „ „ 267 „

№№ по порядку.	Название волостей и сельсоветов.	Название населенных пунктов, входящих в состав сельсовета.	Тип населенных пунктов.	Расстояние в километр. От губ. гор.	От уездн. г	От вол. цен.	От сельсов.	Число домохозяев	В том числе. Русских.	Мордвов.	Чуваш.	Татар.	Численность налич. насел. по переписи 17/XII-26 г. Мужч.	Женщ.	Об. пола	Перечень важнейших учреждений и пром. предприятий.
		Писче-бумажная фабрика № 1 им. Воровского при р Барыше . .	фаб	132	64	5	2	104	102	1	1	—	141	136	277	шк. 1 ст.
		Станция Барыш М. К. ж. д. . .	стан.	131	64	—	-	10	10	—	—	-	21	22	43	шк. 1 ст.
		Водокачка ст. Барыш	вод.	—	—	—	—	1	1	-	—	—	1	3	4	
		Барышская больн.	болн	—	—	—	—	16	16	—	—	—	12	27	39	
	VI. Жадовская вол.															ВИК, шк. 1 ст., врачеб. амб ,агроуч., ветуч., п/т отд. и тел., нарсуд., базар по субботам.
1	Жадовский.	Жадовка при рч. Саморoдке . .	село	139	85	—	—	717	713	1	—	—	1485	1608	3093	
		Верхнее Заведение	пос.	—	—	—	-	62	61	—	—	1	121	136	257	
		Семи-Ключ . . .	пос.	—	.	—	—	24	24	—	—	—	47	63	110	
		Красильный . . .	пос	—	86	2	2	17	2	8	—	-	36	37	73	
		Торф. разработка.	пос	—	—	—	—	3	2	—	-	1	7	8	15	
		Лесничество . . .	л-во	—	—	-	—	5	3	—	—	—	9	11	20	
		Юрловский лесозавод	зав.	—	90	3	3	84	80	1	1	—	125	172	297	
		Мельница б/Серебрякова	мел.	—	—	—	—	1	1	—	—	—	3	1	4	
2	Воецкий.	Воецкое при р. Барыше	село	145	92	6	—	327	327	—	—	—	705	830	1535	шк. 1 ст.
3	Головцевский.	Головцево при р Барыше	село	274	93	13	—	265	264	—	1	—	607	658	1265	шк. 1 ст., фел. пункт.
		Обуховские Выселки при р. Барыше	дер.	270	96	16	3	46	46	—	—	—	112	135	247	
		Переселенческие Выселки . . .	выс.	—	—	—	—	13	8	—	—	—	28	32	60	
		Водяные мельницы:														
		Давыдова . . .	мел.	—	—	—	—	1	1	—	—	—	3	4	7	
		Шишкова	„	—	—	—		1	1	—	—	—	4	2	6	
		Кошелева	„	—	—	—	—	1	1	—	—	—	4	2	6	
		Аристова . . .	„	—	—	—	—	1	1	—	—	—	2	1	3	
		Трофимова . . .	„	—	—	—	—	1	1	—	-	—	5	4	9	
		Воронова	„	—	—	—	—	1	1	—	—	—	2	5	7	
4	Живайкинский.	Живайкино при рч Мал. Сызранке.	село	144	101	16	—	530	88	297	145	—	1263	1347	2610	шк. 1 ст., фел. пункт. базар.
		Васильевка . . .	пос.	—	90	13	4	18	—	—	18	—	49	38	87	
		Воскресенск. . .	пос.	—	89	13	2	36	—	25	11	—	116	109	225	
		Лесн. кардон .	кард.	—	-	—	—	1	1	—	—	-	3	1	4	
5	Кармалейский.	Кармалейка при рч Сызранке и Бегатлейке . .	дер	144	96	11	—	144	3	—	141		343	371	714	шк. 1 ст.
		Пос. „Правда“ . .	пос.	—	85	11	—	5	1	4	—	-	18	20	38	

Карсунский уезд.

№№ по порядку.	Название волостей и сельсоветов.	Название населенных пунктов, входящих в состав сельсовета.	Тип населенных пунктов.	Расстояние в километр. От губ. гор.	От уездн. г.	От вол. цен.	От сельсов.	Число домохозяев.	В том числе. Русских.	Мордвов.	Чуваш.	Татар.	Численность налич. насел. по переписи 17/XII 27 г. Мужч.	Женщ.	Об. пола	Перечень важнейших учреждений и пром. предприятий.
6	Киселевский.	Киселевка при рч. Сызранке и Курлейке	село	141	107	21	—	189	12	176	1	—	411	507	918	шк. 1 ст.
		Сорокино при роднике	дер.	139	103	21	4	117	9	108	-	—	251	290	541	шк. 1 ст
		Водяная мельница Солодовникова.	мел	—	—	—	—	1	1	-	—	—	1	1	2	
7	Краснополянский.	Красная Поляна при р. Барыше	село	270	96	21	—	215	213	2	—	—	500	597	1097	шк. 1 ст.
		Гремячевка при родник. Студеном и Овечьем.	дер.	274	96	25	3	131	130	—	—	—	316	343	659	шк. 1 ст.
		Нижне-Сыроватинский	пос.	—	—	—	—	12	1	—	—	—	29	26	55	
8	Кудажлейский.	Кудажлейка при рч. Кудажлейке.	село	149	86	23	—	217	6	210	—	-	437	542	979	шк. 1 ст.
		Пос. „Труд“ . . .	пос.	—	85	23	1	6	—	6	—	—	15	13	28	
		Весна	комм	—	—	—	—	9	4	5	—	—	20	13	33	
9	Ново Бекшанский.	Н.-Бекшанка при рч. Бекшанке .	село	250	107	25	—	314	310	1	—	3	749	869	1618	шк. 1 ст.
		Ст. Бекшанка при рч. Антигулке .	дер.	252	107	25	2	132	14	118	—		328	345	673	шк. 1 ст
		Мал. Бекшанка при рч. Алмажурке	дер.	252	107	25	2	71	70	1	—	—	180	201	381	
		Лесной кардон №6.	кард	—	—	—	—	1	1	—	—	—	2	1	3	
		Лесн. кардон № 5.	кард.	—	—	—	—	1	1	—	—	-	2	4	6	
		Водян. мельница	мел.	—	—	—	—	1	—	1	—	—	2	1	3	
10	Ново-Деревенский.	Новая Деревня при рч Самородке .	дер.	145	84	5	—	95	95	—	—	-	245	292	537	шк. 1 ст.
		Ушаковка при рч. Самородке . .	дер.	142	84	3	2	91	91	—	—	—	194	210	404	шк 1 ст
		Жадовская Пуст. при рч. Самородке	мон.	141	84	3	3	23	19	2	1	—	27	8	35	
		Б./монастырск. мельница . . .	мел	—	—	—	—	1	-	—	1	—	2	2	4	
11	Ново-Зиновьевский.	Н.-Зиновьевка при р. Барыше . .	село	133	80	5	—	126	126	—	—	—	239	303	542	шк. 1 ст.
		Талинка при рч. Елшанке . . .	дер.	134	75	8	—	31	31	—	—	—	86	83	169	шк. 1 ст.
		Семи-Родники . .	пос.	—	75	8	—	31	31	—	—	—	88	99	187	
		Пильная	пос	—	—	—	—	10	10	—	—	—	17	15	32	
		Коммуна „Заря“ .	хут	—	—	—		6	6	-	—	—	19	19	38	
		Мельница Ком. „Заря“	мел.	—	—	—	—	1	1	—	—	—	3	1	4	
12	Павловский.	Павловка при рч. Неклюдовке . .	село	144	77	13	—	154	154	—	—	—	372	430	802	шк. 1 ст.
		Неклюдовка при рч. Неклюдовке.	дер.	146	80	15	2	80	79	1	—	—	197	193	390	шк. 1 ст.
		Пос. „Октябрь“ .	пос	-	—	—		11	11	—	—	—	27	36	63	
		Торф. болото „Павловское“ .	пос	—	—	—	—	3	3	—	—	-	4	9	13	

Карсунский уезд.

№№ по порядку.	Название волостей и сельсоветов.	Название населенных пунктов, входящих в состав сельсовета.	Тип населенных пунктов.	Расстояние в километр. От губ. гор.	От уездн. г.	От вол. цен.	От сельсов.	Число домохозяев.	В том числе. Русских.	Мордвов.	Чуваш.	Татар.	Численность налич. насел. по переписи 17/XII-26 г. Мужч.	Женщ.	Об. пола	Перечень важнейших учреждений и пром. предприятий.
13	Румянцевский.	Румянцево при рч. Ржавце и Чечере.	село	146	91	5	—	407	405	2	—	—	864	1002	1866	шк. 1 ст.
		Румянцевская сукон. фабрика .	фаб.	141	87	—	—	541	—	—	—	—	887	1096	1983 *)	шк 7 л, бол с зуб.к., фел. пункт.
14	Русско-Бекшанский.	Русская Бекшанка при рч. Бекшанке	село	256	107	21		162	161	1	—	—	369	433	802	шк 1 ст
		Водяная мельница № 1-ый	мел	—	—	—	—	2	—	—	2	—	2	3	5	
		Водяная мельница № 2	мел.	—	—		—	1	1	—	—	—	4	4	8	
15	Гимошкинский.	Сурские Вершины при р. Суре . .	село	259	85	21	7	134	126	8	—	—	286	280	566	шк. 1 ст.
		Тимошкино при р. Барыше	село	267	85	21	—	182	182	—	—	—	442	458	900	шк. 1 ст.
		Лесные кардоны:														
		Монастырский . .	кард.	—	—	—	—	1	1	—	—	—	1	1	2	
		Трубачевский . .	кард	—	—	—	—	1	1	—	—	—	5	3	8	
		Барышевский . .	кард	—	—	—	—	1	1			—	2	1	3	
		Лесной кардон в кв. 73	кард.	—	—			1	1	—	—	—	3	3	6	
		В кв 47	кард.	—	—	—	—	1	1	—	—	—	2	1	3	
		В кв 47	кард.	—	—	—	—	1	1	—	—	—	5	4	9	
16	Ульяновский.	Ульяновка при озере	дер.	267	85	16	—	110	108	2	—	—	284	283	567	шк 1 ст.
		Куликовка	хут.	—	85	16		12	11	1	—	—	41	34	75	
		Москвичевка . . .	хут.	—	—	—	—	5	5	—		—	17	11	28	
17	Феофилатовский	Феофилатовка при рч. Папузе . .	дер.	149	80	13	—	131	130	1	—	—	289	307	596	шк 1 ст.
		Лесные кардоны:														
		№ 10	кард.	—	—	—	—	1	1	—	—	—	2	2	4	
		№ 59	кард.	—	—	—	—	1	1	—	—	—	1	3	4	
		В 5 даче бывш. Оболенского .	кард.	—	—	—	—	1	1	—	—	—	3	4	7	
	VII. Инзенская вол.															ВИК, шк. 9л. врач. амб, фел. пункт., агроуч., ветуч, п/т отд., нарсуд., суд'-исполн., базар по воскресеньям и четвергам.
1	Инзенский.	Инза при ст ж д.	пос	176	80	—	—	554	—	—		—	1069	1222	2291 **)	
2	Аргашский.	Аргаш при рч. Теплухе	село	166	64	16	—	548	548	—	—	—	1283	1441	2724	шк 1 ст, фел. пункт.
		Надежда	пос.	—	69	7	8	20	20	—	—	—	46	58	104	
		Пустынный . . .	пос.	—	69	16	4	76	76	—	—	—	172	208	380	шк. 1 ст.
		Репный	пос.	—	64	13	3	25	25	—	—	—	62	66	128	
		Часовня	пос.	—	59	23	7	36	36	—	—	—	99	114	213	

*) В т. ч русских 1958.
**) „ „ „ „ 2217.

Карсунский уезд.

№№ по порядку.	Название волостей и сельсоветов.	Название населенных пунктов, входящих в состав сельсовета.	Тип населенных пунктов.	Расстояние в километр. От губ. гор.	От уездн. г	От вол цен.	От сельсов.	Число домохозяев.	В том числе. Русских.	Мордвов	Чуваш.	Татар.	Численность налич. насел по переписи 17/XII-26 г. Мужч.	Женщ.	Об. пола	Перечень важнейших учреждений и пром. предприятий.
3	Бол.-Озимский.	Бол. Озимки при рч. Вязовке . .	село	163	70	14	—	139	139	—	—	—	342	369	711	шк. 1 ст.
		Борисова Поляна при роднике . .	дер.	166	74	19	4	44	44	—	—	—	116	115	231	
4	Вырыпаевский.	Вырыпаевка при рч Сюксюме .	село	161	55	18	—	119	119	—	—	—	314	310	624	шк. 1 ст.
		Анненково при рч. Сюксюме . . .	дер.	162	66	18	—	71	71	—	—	—	204	216	420	
		Лесозавод № 14 .	зав.	—	—	—	—	4	4	—		—	8	9	17	
		Раз'езд Юловка .	раз.	—	—	—	—	9	9	—	—	—	21	18	39	
		Ж. д. Полуказарма на 16 вер. . . .	п-каз	—	—	—	—	1	1	—	—	—	2	3	5	
		Ж. д. Полуказарма на 15 версте .	„	—	—	—	—	1	1	—	—	—	1	3	4	
		Лесная Сторожка № 7	стор.	—	—	—	—	1	1	—	—	—	4	1	5	
5	Вязовский.	Вязовка при рч. Вязовке	село	161	70	16	—	103	103	—	—	—	267	284	551	шк. 1 ст.,
		Озимки	дер.	—	—	—	—	44	44	—	—	—	125	152	277	
		Вырыпаевка . . .	раз.	166	74	—	—	2	2	—	—	—	3	3	6	
		Ж. д Казарма на 116 версте . .	каз	—	—	—	—	1	1	—	—	—	1	2	3	
		На 114 версте .	„	—	69	16	1	1	1	—	—	—	1	2	3	
6	Голодяевский.	Голодяевка . . .	село	170	76	—	—	104	104	—		—	265	303	568	шк. 1 ст.
7	Городищенский.	Городищи при рч Медведке . . .	село	166	75	19	—	318	317	—	—	—	864	982	1846	шк. 1 ст. 2 лесзавода
8	Китовский.	Китовка при рч Сюксюме . . .	село	173	77	2	—	222	220	1	1		521	565	1086	шк. 1 ст.
		Заречное	дер.	171	64	3	1	21	21	—	—	—	35	38	73	
		Красная Слободка при рч. Сюксюме.	дер.	171	74	3	1	16	16	—	—		45	37	82	
		Пазухино при рч. Сюксюме . . .	дер.	175	79	2	4	76	76	—	—	—	213	194	407	
		Дет. Санаторий .	санат	—	64	3	1	28	28	—	—		34	53	87	
		Жел. дорожная Будка на 4 вер.	буд.	—	64	3	1	1	1	—	—	—	3	2	5	
		Аргашское лесничество	лесн	—	64	3	1	5	5	—	—	—	7	9	16	
9	Нов.-Араповский	Новая Араповка при рч Инзе .	дер.	182	80	14	—	111	111	—	—	—	272	315	587	шк 1 ст.
		Говендяевка при рч. Инзе . . .	„	182	80	17	3	83	82	1	—	—	213	218	431	
		Сергиевская с./х. артель	пос.	—	73	11	3	14	14	—	—	—	31	34	65	
10	Сюксюмский.	Сюксюм при рч. Сюксюме . . .	село	167	70	8	—	166	164	2	—	—	411	459	870	шк. 1 ст.
		Ж. д. Будка на 109 версте . .	буд.	—	—	—	—	1	1	—	—	—	2	4	6	
		Водяная мельница.	мел.	—	—	—	—	1	1	—	—	—	2	3	5	
11	Троицкий.	Троицкое при рч. Сюксюме . . .	село	171	75	5	—	131	129	2	—	—	317	364	681	шк 1 ст.
		Дубенки при рч. Сюксюме . . .	дер.	171	75	6	1	77	76	—	—	—	174	202	376	шк. 1 ст.

№№ по порядку.	Название волостей и сельсоветов.	Название населенных пунктов, входящих в состав сельсовета.	Тип населенных пунктов.	Расстояние в километр. От губ. гор.	От уездн. г.	От вол. цен.	От сельсов.	Число домохозяев	В том числе. Русских.	Мордвов.	Чуваш	Татар	Численность налич. насел по переписи 17/XII-26 г. Мужч.	Женщ.	Об. пола	Перечень важнейших учреждений и пром. предприятий.
12	Труслейский.	Труслейка при рч. Труслейке . . .	село	166	64	6	—	527	527	—	—	—	1205	1336	2541	шк. 1 ст.
		Дубенский раз'езд.	пос.	—	—	—	—	4	4	—	—	—	12	8	20	
		Л/завод № 13 . .	пос.	—	48	11	6	33	32	—	—	—	54	72	126	фел. пункт.
		Яшинка	пос.	—	53	6	2	5	5	—	—	—	17	21	38	
		Ж. д. Казарма на 9 версте . . .	каз.	—	—	—	—	1	1	—	—	—	1	2	3	
		Ж. д. Казарма на 11 версте . . .	каз.	—	—	—	—	1	1	—	—	—	2	3	5	
		Ж. д. Казарма на 12 версте . . .	каз.	—	—	—	—	1	1	—	—	—	1	5	6	
13	Юловский.	Юлово при озере Юлове	село	147	45	19	—	162	162	—	—	—	379	442	821	шк. 1 ст.
		Елизаветинка при рч. Юлове . .	дер.	156	54	20	1	29	29	—	—	—	72	86	158	
		Дубровский . . .	пос	—	50	18	2	29	29	—	—	—	75	86	161	
		Л/завод	зав.	—	53	19	8	9	9	—	—	—	14	15	29	
		Мокраз	пос.	—	—	—	—	14	14	—	—	—	29	29	58	
		Журавлиха . . .	хут	—	53	19	8	7	7	—	—	—	18	14	32	
		Лес. кардон № 4 .	кард.	—	—	—	—	2	2	—	—	—	5	5	10	
	VIII. Карсунская вол.															
1	Карсунский.	Карсун при рр Барыше и Карсунке	село	—		—	—	—	—	—	—	—	—	—	—	Сведения по с. Карсуну, как уездному центру, помещены особо на стр. 46.
		Лесной кардон № 30	кард.	—	—	—	—	1	1	—	—	—	3	3	6	
2	Больше-Кандаратский	Б Кандарать при рч. Кандаратке.	село	102	23	23	—	718	715	3	—	—	1431	1959	3390	шк 1 ст, больн.-амб, почт-телеф. агент., базар.
		Водяная мельница № 2	мел	—	—	—	—	1	1	—	—	—	3	3	6	
3	Б.-Станичный.	Большое Станичное при р. Барыше	село	101	5	5	—	238	237	—	—	—	576	742	1318	шк. 1 ст.
		Б. Станичные Выселки	выс	—	3	3	7	8	8	—	—	—	22	23	45	
		Лесной Кардон № 6 . .	кард.	—	—	—	—	1	1	—	—	—	2	4	6	
4	Вольдиватский.	Вольдиватское при рч. Вольдиватке	село	101	18	18	—	322	321	1	—	—	779	946	1725	шк 1 ст.
5	Глазово-Луговский.	Глазов Луг деревня при р. Барыше	дер.	101	1	1	—	98	97	1	—	—	230	267	497	шк. 1 ст.

№№ по порядку.	Название волостей и сельсоветов.	Название населенных пунктов, входящих в состав сельсовета.	Тип населенных пунктов.	Расстояние в километр. От губ. гор.	От уездн. г.	От вол цен.	От сельсов	Число домохозяев.	В том числе. Русских	Мордвов.	Чуваш.	Татар.	Численность налич. насел по переписи 17/XII-26 г. Мужч.	Женщ.	Об. пола	Перечень важнейших учреждений и пром. предприятий.
6	Жемковский	Жемковка при рч Сухой Карсунке	с-цо	127	25	25	–	81	81	—	—	—	203	220	423	
7	Кадышевский.	Кадышево при р Суре	село	106	27	27	–	759	758	1	—	—	1369	1950	3319	шк. 1 ст.
		Мельница	мел.	—	—	—	—	5	3	2	—	—	17	17	34	
8	Казачья половина с. Карсуна.	Пушкарские Выселки из гор. Карсуна	выс.	—	—	-	—	3	3	—	—	—	10	7	17	
9	Комаровский.	Большая Комаровка при рч. Семилейке	село	113	11	11	—	305	305	—	—	—	703	768	1471	шк. 1 ст.
		Лесные Кардоны:														
		№ 9 . .	кард.	–	—	–	–	2	2	—	—	—	2	3	5	
		№ .0 . .	кард	-	--		—	4	4	—	—	—	3	4	7	
10	Котяковский.	Котяково при р Суре	село	130	27	27	-	243	243	—	—	—	592	650	1242	шк 1 ст.
		Русская Голышевка при р Суре .	дер.	129	27	27	—	55	55	—	--	-	147	177	324	
		Мельница в 1 вер южнее с. Котякова	мел.	–	—	--	—	1	—	1	—	-	3	1	4	
		Мельница по близости села Котякова . . .	мел.	—	—	—	—	1	–	1	—	—	2	1	3	
11	Кошелевский.	Кошелевка при рч. Сухой Карсунке.	село	120	18	18	-	138	138	—	—	—	344	401	745	шк. 1 ст.
12	Краснополский.	Краснополка при рч. Карсунке .	село	106	4	4	–	424	423	1	–	–	1016	1228	2244	шк. 1 ст.
13	М.-Кандаратский.	Малая Кандарать при рч. Боратайке	село	101	21	21	—	282	282	--	—	—	578	706	1284	шк. 1 ст базар.
		Лесные кардоны:														
		№ 1 . .	кард	—	—	—	–	1	1	—	—	—	2	3	5	
		№ 4 . .	кард.	—	—	—	—	1	1	—	--	—	2	1	3	
14	Нагаевский.	Нагаево при рч. Сухой Карсунке.	дер.	122	19	19	—	323	1	—	—	322/322	762	889	1651	шк. 1 ст.
15	Ново-Погореловский.	Новое Погорелово при рч. Сухой Карсунке . . .	село	118	16	16	–	598	598	—	-	—	1403	1712	3115	шк 1 ст.
		Вод. мельница . .	мел.	—	—	—	—	1	1	—	—	—	2	1	3	
		Семенова	мел.	—	—	—	-	1	1	—	—	—	2	2	4	
		Недошивина . . .	мел.	—	—	—	—	1	1	—	—	—	3	1	4	
		Биккузина	мел.	—	—	—	—	1	1	—		-	4	2	6	
		Куракова	мел.	--	—	--	—	1	1	—	—	—	6	9	15	
		Лесной кардон № 10 . .	кард	—	—	—	-	1	—		—	1	2	5	7	
16	Песковский.	Пески при р Барыше	дер.	103	1	1	—	108	107	—	--	—	266	296	562	шк. 1 ст.

№№ по порядку.	Название волостей и сельсоветов.	Название населенных пунктов, входящих в состав сельсовета.	Тип населенных пунктов.	Расстояние в километр. От губ. гор.	От уездн. г.	От вол. цен.	От сельсов.	Число домохозяев.	В том числе. Русских.	Мордвов.	Чуваш.	Татар.	Численность налич. насел по переписи 17/XII-27 г. Мужч.	Женщ.	Об. пола	Перечень важнейших учреждений и пром. предприятий.
		Пески (Красный Куст)	дер.	103	1	1	1	18	18	-	—	—	45	43	88	
		Пески (Однодворцы)	„	103	1	1	1	28	28	—	—	—	68	77	145	
17	Поселковский.	Поселки при р. Барыше	село	106	8	8	—	744	743	—	—	—	1910	2202	4112	шк. 1 ст.
		Водяная мельница Журавлевых . .	мел.	—	-	—	—	2	2	—	—	—	7	6	13	
		Барашковых . . .	„	-	—	—	—	2	2	—	—	—	5	7	12	
18	Потьминский.	Потьма при рч Потьма	село	105	16	16	—	497	496	—	—	1	1206	1453	2659	шк. 1 ст
		Мельница Еремина	мел	—	—	—	—	1	1	—	—	—	3	5	8	
		„ Брындина.	„	—	—	—	—	1	1	—	—	—	3	4	7	
		„ Сизова .	„	—	—	—	—	1	1	—	—		3	2	5	
		„ Сизова .	„	—	—	—	-	1	1	—	—	—	2	2	4	
19	Р.-Горинский.	Русские-Горинки при рч Горинке	село	120	18	18	-	343	343	—		—	889	1022	1911	шк 1 ст.,
		Лес.-кардон Карсунск. Лесничества	кард		13	13	5	1	1	—	—	—	2	2	4	
20	Ст.-Погореловский.	Ст Погорелово при рч Карсунке	село	115	13	13	-	569	566	2	—	1	1309	1509	2818	шк. 1 ст.
		Мозино при рч. Карсунке . .	дер.	116	14	14	1	63	63	-	—	-	133	186	319	
		Горки при рч. Карсунке	„	116	14	14	1	42	42	—	—	-	126	122	248	
		Мельница Постнова	мел.	—	—	—	—	1	1	—	—	—	2	3	5	
		Лесные кардоны:														
		Городецкий . . .	кард.	—	—	-	—	1	1	—	-	—	2	4	6	
		Липняжный . . .	„	—	—	—	—	1	1	—	-	—	1	4	5	
21	Стрелецкий.	Стрелецкое при рч. Кандаратке	дер.	101	22	22	-	187	187	—	-	—	461	535	996	шк. 1 ст.
		Мельница Грачева.	мел.	—	—	—	—	1	1	—	—	-	2	5	7	
		Мельница Овчинникова	„	—	—	—		1	1	—	—	-	2	1	3	
22	Таволжанский.	Таволжанка при р Барыше	село	106	4	4	—	553	552	-	—	1	1222	1485	2707	шк. 1 ст.
		Ивановка при р. Барыше	дер	108	5	5	1	21	21	—	—	—	51	48	99	
		Пос Заборковский.	пос.	—	—	-	—	13	13	—	—	-	33	31	64	
		„ Луговой .	„	—	4	4	2	41	41	—	—	—	121	124	245	
		Мельница Таволжанского об-ва.	мел.	-	-	—	—	2	2	—	—	—	1	1	2	
		Лесные кардоны:														
		№ 2 в кв 21 . .	кард.	—	—	—	—	1	1	—	—	—	2	5	7	
		№ 22 в кв. 41 . .	„	—	—	—	—	1	1	—	—	—	4	1	5	
		№ 22 в кв. 53 . .	„	—	—	—	—	1	1	—	—	—	1	1	2	

№№ по порядку.	Название волостей и сельсоветов.	Название населенных пунктов, входящих в состав сельсовета.	Тип населенных пунктов.	Расстояние в километр. От губ. гор.	От уездн. г.	От вол цен.	От сельсов	Число домохозяев.	В том числе. Русских.	Мордвов.	Чуваш	Татар.	Численность налич насел. по переписи 17/XII-26 г. Мужч.	Женщ.	Об. пола	Перечень важнейших учреждений и пром. предприятий.
23	Тат.-Горинский.	Татарские Горинки при рч. Горинке.	дер.	124	18	18	—	248	1	—	—	247	650	687	1337	шк 1 ст.
		Мельница у с Горинок	мел.	—	—	—	—	3	3	—	—	—	5	8	13	
24	Тат.-Голышевский.	Тат Голышевка при р. Суре . .	дер	129	27	27	—	66	—	—	—	166	436	467	903	шк. 1 ст
	IX. Коржевская вол.															
1	Коржевский.	Коржевка при р. Суре и рч. Сиуче и Маленькой .	село	149	48	—	—	752	751	1	—	—	1802	2016	3818	ВИК, шк. 1 ст., больн. амб., агроучаст., ветуч., п.-т. аг., нарсуд. базар по пятницам.
		Коржевский Выселок	хут.	—	—	—	—	15	15	—	—	—	55	39	94	
2	Беловодский.	Беловодье при рч Беловодке . . .	село	130	28	19	—	326	6	320	—	—	832	915	1747	шк 1 ст.
3	Бол.-Шуватовский	Большое Шуватово при рч. Толкуме.	село	154	59	10	—	257	257	—	—	—	678	726	1404	шк. 1 ст.
		М.-Шуватово при Ключе-Гремячем	дер.	152	57	7	—	120	119	—	—	—	333	376	709	шк. 1 ст.
4	Дракинский.	Дракино при рч. Елшанке . . .	дер.	144	45	5	—	507	4	1	—	502	789	1463	2252	шк. 1 ст. базар по четвергам.
5	Ермаковский.	Ермаки при ррч. Карсунке и Сорочке	дер	131	29	23	—	74	171	2	—	1	422	507	929	шк. 1 ст.
6	Коноплянский.	Коноплянка при рч. Тале . . .	село	145	43	13	—	260	257	2	—	1	632	716	1348	шк. 1 ст. базар.
		Лес. Кардон № 3/17.	кард.	—	—	—	—	1	1	—	—	—	2	3	5	
		Лес. кардон № 4/18.	„	—	—	—	—	1	1	—	—	—	2	2	4	
7	Кунеевский.	Кунеево при р. Суре и рч. Тале.	село	149	38	7	—	221	221	—	—	—	564	597	1161	шк 1 ст.
		Бахматевка при р. Суре	дер.	148	37	7	1	42	42	—	—	—	93	117	210	
8	Палатовский	Палатово при рч. Сухом-Аргаше .	село	160	59	16	—	409	409	—	—	—	1108	1196	2304	шк. 1 ст.
		Пос. Образцовый.	пос.	—	48	21	6	20	20	—	—	—	60	63	123	
		Лес. кардон № 6/19	кард	—	53	19	6	1	1	—	—	—	1	3	4	
9	Погибельский.	Погибелка при р. Суре	село	131	29	18	—	128	128	—	—	—	279	364	643	шк. 1 ст.
		Александровка при рч. Беловодке .	дер.	131	29	18	2	84	84	—	—	—	235	240	475	шк. 1 ст.
		Ростиславка при р. Суре	дер.	142	39	18	2	78	78	—	—	—	201	212	413	шк. 1 ст.

№№ по порядку.	Название волостей и сельсоветов.	Название населенных пунктов, входящих в состав сельсовета.	Тип населенных пунктов.	Расстояние в километр. От губ. гор.	От уездн. г.	От вол. цен.	От сельсов.	Число домохозяев.	В том числе. Русских.	Мордвов.	Чуваш.	Татар.	Численность налич. насел по переписи 17/XII-26 г. Мужч.	Женщ.	Об. пола	Перечень важнейших учреждений и пром. предприятий.
10	Проломихинский	Проломиха при рч. Тале	село	143	43	11	—	327	326	1	—	—	720	882	1602	шк. 1 ст.
		Тальская при рч. Тале	дер	142	41	11	1	31	31	—	—	—	76	72	148	
11	Сосновский.	Сосновка при рч. Карсунке и Сорочке	село	129	27	22	—	454	454	—	—	—	1120	1269	2389	2 шк. 1 ст. фел. пункт. базар по воскресеньям.
		Сосновский дет. дом	дет-д.	—	—	-	—	16	14	1	—	1	113	105	218	шк. 1 ст.
		Сосновское Лесничество	лесн.	—	—	—	—	11	10	—	—	—	13	9	22	
		Лесные кардоны:														
		№ 2	кард	—	—	—	—	1	1	—	—	—	1	3	4	
		№ 3	"	—	—	—	—	1	—	—	—	1	4	2	6	
		№ 5	"	—	—	-	—	2	2	—	—	—	3	5	8	
		№ 6	"	—	—	—	—	1	1	—	—	—	3	1	4	
		№ 8	"	—	—	—	—	1	1	—	—	—	2	4	6	
		№ 10	"	—	—	—	—	1	1	—	—	—	4	4	8	
		№ 12	"	—	—	—	—	1	1	—	—	—	1	4	5	
		№ 16	"	—	—	—	—	1	1	—	—	—	4	4	8	
12	Стрельниковский.	Стрельниково при р Суре	дер	142	39	13	—	88	1	—	—	87	131	260	391	шк. 1 ст.
13	Сухо-Карсунский.	Сухой Карсун при рч. Чичере . .	село	129	27	16	—	384	381	1	—	1	943	1127	2070	шк. 1 ст.
		Лесной кардон № 1	кард.	—	—	—	—	1	1	—	—	—	1	1	2	
14	Уразовский.	Уразовка при рч. Карсунке . . .	дер.	127	25	21	—	340	1	—	—	339	877	891	1768	шк. 1 ст.
15	Чамзинский.	Чамзинка при рч. Тале	село	145	45	13	—	413	413	—	—	—	1038	1113	2151	шк 1 ст.
		Лес. кардон № 5 .	кард	—	—	—	—	1	1	-	—	—	3	6	9	
16	Челдаевский.	Челдаево при рч. Тале	дер.	146	45	4	—	173	2	171	—	—	453	489	942	шк 1 ст.
		Лес. кардон № 1/15	кард.	—	—	—	—	1	—	1	—	—	7	4	11	
17	Чумакинский.	Чумакино при р. Суре	село	152	51	3	—	328	328	—	—	—	813	927	1740	шк. 1 ст.
18	Шлемасский.	Шлемас при рч. Тале	дер.	142	44	7	—	218	—	1	—	217	455	549	1004	шк. 1 ст.
	X. Ст.-Зиновьевская вол.															
1	Ст.-Зиновьевский.	Ст. Зиновьевка при рч. Мокром Чилиме	село	117	48	-	—	209	207	—	—	—	467	467	934	ВИК, шк. 1 ст., шк. кр. молод., бол-амбул., агроуч., ветуч., п/т. агент., нарсуд., нарслед.
2	Алинкинский.	Алинкино при рч Арчемаске . . .	село	128	63	16	—	269	8	—	261	—	654	690	1344	шк. 1 ст.
		Орлово	пос	—	55	13	—	6	—	—	6	—	19	16	35	

№№ по порядку.	Название волостей и сельсоветов.	Название населенных пунктов, входящих в состав сельсовета.	Тип населенных пунктов.	Расстояние в километр. От губ. гор.	От уездн. г.	От вол. цен.	От сельсов.	Число домохозяев.	В том числе. Русских.	Мордвов.	Чуваш	Татар	Численность налич. насел по переписи 17/XII-26 г. Мужч.	Женщ.	Об. пола	Перечень важнейших учреждений и пром. предприятий.
3	Араповский.	Араповка при рч. Стемасе	село	93	48	27	—	238	236	—	—	2	596	677	1273	шк. 1 ст.
		Крутец	пос.	—	48	19	7	14	14	—	—	—	40	47	87	
4	Беклемишевский	Беклемишево при рч. Стемасе . .	село	93	53	19	—	193	193	—	—	—	427	451	878	шк. 1 ст., кожзавод.
		Дурасовка Степная при рч. Стемасе	дер.	94	53	18	1	157	157	—	—	—	360	387	747	шк. 1 ст.
		Винокуренный завод № 4	зав	—	—	—	—	8	8	—	—	—	7	9	16	
		Беклемишевский Совхоз	хут.	—	—	—	—	16	16	—	—	—	26	31	57	
		Луговая м-ца . .	мел.	—	—	—	—	2	2	—	—	—	4	6	10	
		Лесной кардон № 5	кард	—	—	—	—	1	1	—	—	—	1	—	1	
		Лесной кардон № 27	кард.	—	—	—	—	1	1	—	—	—	2	3	5	
5	Беликовский.	Беликово при рч. Чивиле	село	106	53	3	—	247	246	—	—	—	520	588	1108	шк. 1 ст.
		Большая Мура при рч. Мурке . . .	дер	105	52	3	1	113	110	—	—	—	267	281	548	шк. 1 ст.
		Старый завод . .	пос.	—	—	—	—	15	15	—	—	—	44	50	94	
		Выселок Большой Муры при рч Мурке	выс.	106	50	5	2	69	69	—	—	—	182	209	391	
6	Бутырский.	Бутырки при рч. Стемасе	село	91	54	—	—	214	213	1	—	—	504	548	1052	шк 1 ст., фельд. пун.
7	Девятовский.	Девятовка при рч. Кондыре . . .	дер.	123	43	13	—	148	147	1	—	—	300	338	638	шк. 1 ст.
		Сельско-хоз артель „Чилим" .	с/хар	—	53	15	2	4	4	—	—	—	6	9	15	
8	Дурасовский.	Барышская Дурасовка при р Барыше	дер.	107	45	4	—	260	259	—	—	—	590	677	1267	шк. 1 ст.
		Больница	бол.	—	—	—	—	9	9	—	—	—	14	26	40	
9	Каргинский.	Каргино при ррч. Туарме и Белом Ключе	село	117	32	13	—	331	114	1	216	—	740	865	1605	шк. 1 ст., фел. пункт.
		Верхняя Туарма при рч. Туарме .	дер.	118	33	13	2	126	126	—	—	—	285	325	610	шк. 1 ст.
		Карпаты	дер.	118	32	13	2	84	29	—	55	—	196	204	400	
		Сурки при рч. Белом Ключе . .	дер.	118	31	14	2	122	121	1	—	—	299	302	601	шк. 1 ст
10	Коченяевский.	Коченяевка при р Белой	село	125	38	13	—	263	18	244	1	—	662	738	1400	шк. 1 ст.
		Лесной кардон № 9	кард.	—	38	13	—	2	1	1	—	—	2	4	6	
11	Ляховский.	Ляховка при рч. Мурке	село	101	48	11	—	71	71	—	—	—	187	224	411	шк. 1 ст.
		Голицино при рч Мурке	дер	103	47	10	2	73	73	—	—	—	175	215	390	шк. 1 ст.
		Нов. Вителевка .	дер.	—	55	11	3	36	36	—	—	—	75	74	149	
		Стар. Вителевка .	дер.	—	55	11	2	48	48	—	—	—	112	133	245	шк. 1 ст.
		Леваки	хут.	—	—	—	—	15	12	—	—	3	27	26	53	
		Хут. Эстонский .	хут	—	59	16	5	12	5	—	—	—	31	28	59	

Карсунский уезд.

№№ по порядку.	Название волостей и сельсоветов.	Название населенных пунктов, входящих в состав сельсовета.	Тип населенных пунктов:	Расстояние в километр. От губ. гор.	От уездн. г.	От вол. цен.	От сельсов	Число домохозяев.	В том числе. Русских.	Мордвов.	Чуваш	Татар.	Численность налич. насел. по переписи 17/XII-26 г. Мужч.	Женщ.	Об. пола	Перечень важнейших учреждений и пром. предприятий.
12	М.-Хомутерский.	Малая Хомутерь при рч. Хомутерке	село	117	62	7	—	443	133	1	309		1034	1073	2107	шк. 1 ст.
		С/х коммуна „Победа“	хут.	—	53	11	3	2	1	—	1	—	8	7	15	
		Лесная сторожка	стор	—	—	—	—	1	1	—	—	—	2	3	5	
13	Мухинский.	Мухино при р. Барыше	село	110	38	13	—	143	141	—	—	—	305	373	678	шк. 1 ст.
		Котяковка при р. Барыше	дер.	110	37	18	5	146	146	—	—	—	389	422	811	шк. 1 ст. фел. пункт.
14	Н.-Туарминский.	Н.-Туарма при р. Барыше	село	112	37	11	—	256	256	—	—	—	587	677	1264	шк. 1 ст.
15	Попово-Мельничный.	Поповая Мельница при рч. Арчемаске	дер.	117	54	11	—	192	192	—	—	—	419	460	879	шк. 1 ст.,
		Выселки Поповой Мельницы при р Барыше	дер.	117	54	10	1	76	74	—	—	—	190	210	400	шк. 1 ст.
		Чистое Поле . .	дер.	—	59	12	3	15	2	—	—	—	38	30	68	
16	Поселковский.	Поселки при рч. Чилиме	дер.	117	43	7	—	118	118	—	—	—	313	359	672	шк. 1 ст.
17	Ст.-Савадеркинский.	Ст. Савадеркино при рч. Савадерке	дер.	124	46	16	—	202	201	—	1	—	513	572	1085	шк 1 ст
18	Стемасский.	Стемас при рч. Стемасе	село	92	37	27	—	245	241	1	—	—	589	672	1261	шк. 1 ст.
		Эстонский хутор	хут.	—	42	28	1	15	1	—	—	—	35	28	63	
		Лесной кардон № 1	кард.	—	—	—	—	1	1	—	—	—	1	1	2	
		Лесной кардон № 2	кард.	—	—	—	—	2	2	—	—	—	3	4	7	
19	Чув.-Решеткинский.	Чуваш.-Решетка при рч. Решетке	дер	128	62	18	—	255	16	—	239	—	621	762	1383	шк. 1 ст.
		Пос. Садовый . .	пос.	—	66	18	4	13	3	—	10	—	31	40	71	
	XI. Уренско-Карлинская вол.															
1	Уренско-Карлинский.	Уренско-Карлинское при рч. Урене	село	80	22	—	—	431	431	—	—	—	849	1208	2057	ВИК, шк. 1 ст., ветучасток, почт. агентство, базар.
		Вознесенское при рч. Урене . . .	с-цо	80	22	—	—	40	40	—	—	—	88	113	201	
		Мельница	мел.	—	—	—	—	3	3	—	—	—	6	6	12	
		Лесной кардон № 2.	кард	—	—	—	—	1	1	—		—	2	2	4	
2	Баз.-Уренский.	Базарный Урень при рч. Урене .	село	79	27	4	—	462	461	—	—	1	810	1263	2073	шк. 1 ст., агроучаст.
3	Белозерский.	Белозерье при рч. Белозерке . . .	село	87	22	7	—	929	928	1	—	—	1988	2414	4402	2 шк. 1 ст., фел. пункт.
		Ивановский поселок	пос.	—	11	17	16	63	63	—	—	—	179	183	362	

Карсунский уезд.

№№ по порядку.	Название волостей и сельсоветов.	Название населенных пунктов, входящих в состав сельсовета.	Тип населенных пунктов.	Расстояние в километр. От губ. гор.	От уездн. г.	От вол. цен.	От сельсов.	Число домохозяев.	В том числе. Русских.	Мордвов.	Чуваш.	Татар.	Численность налич. насел. по переписи 17/XII-27 г. Мужч.	Женщ.	Об. пола	Перечень важнейших учреждений и пром. предприятий.
		Дубровский поселок	пос	—	12	12	5	12	12	—	—	—	24	27	51	
		Мельница № 404 при селе Белозерье	мел.	—	—	—	—	8	7	—	—	—	7	1	8	
4	Б.-Усть-Уренский.	Б.-Усть-Урень при р Барыше и рч Урене	село	96	18	16	—	452	449	—	—	—	901	1211	2112	шк. 1 ст.
		Винзавод № 9 . .	зав.	—	—	—	—	5	4	—	—	—	8	5	13	
		Мельница	мел.	—	—	—	—	1	1	—	—	—	6	7	13	
5	М.-Копышевский	Спас.-Куроедово при рч Белом Ключе	село	82	22	4	1	163	163	—	—	—	253	365	618	шк. 1 ст.
		Холмогорская Слобода при рч. Белом Урене . . .	дер.	78	23	3	2	119	119	—	—	—	249	335	584	шк. 1 ст.
		Малая Копышевка при рч. Белом Урене	дер	80	21	4	—	114	114	—	—	—	224	323	547	
		Уренская Копышевка при рч. Белом Урене .	дер.	78	21	4	1	214	212	—	—	2	374	594	968	шк 1 ст.
6	М.-Станичный.	Малое Станичное при р. Барыше.	село	101	11	13	—	296	295	1	—	—	628	1009	1637	шк. 1 ст.
		Мал, Усть-Уренка при р Барыше.	дер	99	15	13	3	109	108	1	—	—	241	300	541	шк. 1 ст.
		Вод. мук. мельница Кр. Октябрь.	мел.	—	—	—	—	3	1	—	—	—	6	3	9	
		Лесной кардон № 15/18	кард.	—	—	—	—	1	1	—	—	—	3	2	5	
		Лесн. кард. № 18/19.	кард.	—	—	—	—	1	1	—	—	—	4	6	10	
7	Теньковский.	Теньковка при рч. Черном Урене .	село	80	31	9	—	757	754	2	1	—	1341	2124	3465	шк. 1 ст, бол. амбул.
		1-я Теньковская с./х. артель . .	хут.	—	—	—	—	11	11	—	—	—	22	51	73	
		Теньковская больница	бол.	—	—	—	—	14	13	—	—	—	22	34	56	
		Лесной кардон „Борковский“ .	кард.	—	—	—	—	2	2	—	—	—	2	2	4	
8	Языковский.	Языково при рч. Малом Урене .	село	70	—	—	—	355	346	1	2	6	692	802	1500	шк. 1 ст, базар.
		Шиловка при рч. Белом Ключе .	дер.	75	—	—	—	125	125	—	—	—	255	316	571	шк. 1 ст.
		Михайловский поселок	пос.	69	—	—	—	85	82	—	—	—	180	203	383	
		Языковская суконная фабрика .	фаб	69	—	—	—	354	—	—	—	—	620	733	1353 *)	шк 7 л, больница, фел. пункт, п/т агент.
		Мельница около д Шиловки . . .	мел.	—	—	—	—	1	1	—	—	—	2	4	6	

*) В т. ч. русских 1323 чел.

Город Сызрань.

Уездный город. Находится под 53°9′ северной широты и 13°6′ восточной долготы от Пулкова, в расстоянии 1086 километров от г. Москвы, 1731 километра от г. Ленинграда и в 142 километрах от губернского гор. Ульяновска.

Г. Сызрань расположен на правом берегу реки Волги. Кроме того, на занимаемой им территории сходятся линии трех железных дорог—Московско-Казанской, Сызрано-Вяземской и Самаро-Златоустовской.

Численность населения гор. Сызрани по последней переписи 1926 г. выразилась в 50293 чел., в том числе мужчин 24309 чел., женщин 25984 чел.. Благодаря значительному количеству населения, хорошим водным и жел.-дорожным путям сообщения, создающим благоприятные условия для развития общественно-экономической жизни, в г. Сызрани сосредоточено значительное число различных учреждений и предприятий.

Из культурно-просветительных учреждений на 1-е января 1927 г. здесь функционировали следующие: школ I ст.—11, шк. II ст.—2, школ 7 лет.—3, техникумов (педагогических)—1, фабзавучей—3, профшк.—1, профкурсов—2, детучреждений—3, школ II ст. для взрослых—1, совпартшкол—1, библиотек общего пользования—4, театров—1, музеев—1 и кино—2. Из учреждений здравоохранения: 3 больницы, 4 врачебных амбулатории, 1 зубная амбулатория и 1 малярийная станция.

Из прочих учреждений, кроме административных имеются: отделение госбанка, отделение Ульяновского сельхозбанка, общество взаимного кредита, п/т. контора и п/т. отделение.

Из крупных промышленных предприятий находятся: 6 мукомольных мельниц, заводы: 1 гвоздильный, 2 кирпичных, 1 лесопильный, 1 спиртоводочный, 1 пивоваренный, 1 махорочная фабрика, 1 электростанция, 1 типография, 1 электро-литограф, водопровод.

Важнейшие отрасли кустарно-ремесленной промышленности сосредоточены в 665 заведениях и мастерских, из коих наиболее крупными как по числу заведений, так и по числу занятых в них лиц, являются: хлебопекарен—80 предприятий, портновских мастерских—55 и сапожных—40.

Торговые операции сосредоточены в руках кооперативных организаций: райпотребсоюза, селькредсоюза, рабочих кооперативов „Муравей“ „Ражпо“ и др..

Кроме того в г. Сызрани в течении года бывает 3 ярмарки „Крещенская“ с 20 января по 5 февраля п/ст., „Сборная“ на первой неделе великого поста и „Петровская“ с 12 по 15 июля п/ст..

СЫЗРАНСКИЙ УЕЗД.

№№ по порядку.	Название волостей и сельсоветов.	Название населенных пунктов, входящих в состав сельсовета.	Тип населенных пунктов.	Расстояние в километр. От губ. гор.	От уездн. г	От вол. цен.	От сельсов.	Число домохозяев	В том числе. Русских.	Мордвов.	Чуваш.	Татар.	Численность налич. насел. по переписи 17/XII-26 г. Мужч.	Женщ.	Об. пола	Перечень важнейших учреждений и пром. предприятий.
	I. В. Мазинская вол.															
1	В. Мазинский.	Верхн. Маза при рч Мазке	село	181	45	—	—	462	455	—	—	1	1075	1215	2290	ВИК, шк. 1 ст., врач.-амб., агро-участ., вет-уч., п.-т. аг.,
		Бутровский . . .	пос.	—	45	6	6	39	20	—	—	—	81	100	181	
		Вязовый	„	—	37	4	4	20	20	—	—	—	68	78	146	
2	Давыдовский.	Вольница № 1 . .	„	—	37	6	—	29	29	—	—	—	66	89	155	
		Вольница № 2 . .	„	—	37	6	—	26	26	—	—	—	75	79	154	
		Давыдовский . .	„	—	37	6	—	58	32	—	—	—	162	160	322	
3	Дмитриевский.	Дмитриевка при ключе Леплейке	село	197	61	13	—	231	231	—	—	—	638	659	1297	шк. 1 ст.
		Гремячий	пос	—	58	19	6	37	37	—	—	—	108	110	218	
		Леплейка . . .	„	—	58	19	6	18	13	—	—	—	36	46	82	
		Стрела	„	—	55	17	4	5	5	—	—	—	27	16	43	
		Дмитр. лесоп. завод № 39 . . .	зав	—	53	13	1	5	4	—	—	1	11	6	17	
		Совхоз „Вязовый Луг“	совх.	—	53	18	5	12	11	—	—	—	26	20	46	
4	Н. Мазинский.	Ниж. Маза при рч. Мазке	село	186	49	3	—	183	178	—	—	—	416	454	870	шк. 1 ст.
		Однодворовка при озерах Кривом и Барском	дер	—	—	—	—	45	45	—	—	—	112	131	243	
		Белый	пос.	—	—	—	—	11	11	—	—	—	43	45	88	
		Баканов	хут.	—	—	—	—	6	6	—	—	—	18	24	42	
5	Соловчихинский.	Соловчиха при родн. Вершине.	село	192	55	11	—	260	258	—	—	—	599	741	1340	шк. 1 ст.
		Новь	хут.	—	53	—	4	1	1	—	—	—	2	3	5	
6	Софьинский.	Софьино при ключе Потайном .	село	177	41	9	—	185	184	1	—	—	492	536	1028	шк. 1 ст.
7	Средниковский.	Средниково при Белом Ключе .	село	174	37	11	—	169	169	—	—	—	490	531	1021	шк. 1 ст.
		Моховой	пос.	—	32	16	5	30	23	—	—	—	74	76	150	
8	Урусовский.	Урусовка при рч. Малой Терешке.	дер.	193	57	13	—	89	89	—	—	—	200	232	432	шк. 1 ст.
		Грязный	пос.	—	—	12	3	18	—	—	—	—	46	47	93	
		Киево-Полтавский	„	—	—	14	5	51	—	—	—	—	133	148	281	
		Денисовых . . .	хут.	—	—	13	4	9	9	—	—	—	17	15	32	
		Цимбаловка . . .	„	—	—	14	1	21	14	6	—	—	49	50	99	

Сызранский уезд.

№№ по порядку.	Название волостей и сельсоветов.	Название населенных пунктов, входящих в состав сельсовета.	Тип населенных пунктов.	Расстояние в километр. От губ. гор.	От уездн. г.	От вол. цен.	От сельсов.	Число домохозяев.	В том числе. Русских.	Мордвов.	Чуваш.	Татар.	Численность налич. насел по переписи 17/XII-27 г. Мужч.	Женщ.	Об. пола	Перечень важнейших учреждений и пром. предприятий.
	II. Головинская вол.															ВИК, шк. 1 ст., врач-амб., агро-участ., вет. участ, п/т. агент., базар по вторникам.
1	Головинский.	Головино при р. Сызранке . . .	село	139	85	—	—	227	225	—	—	—	509	554	1063	
		Дружба	пос.	—	—	—	—	126	124	—	—	1	262	322	584	
		Артель Пески . .	„	—	85	3	3	6	6	—	—	—	19	21	40	
		Хутор Мерзлов .	хут.	—	—	—	—	1	1	—	—	—	5	4	9	
		Хут. Пролетарский	„	—	—	—	—	36	36	—	—	—	97	98	195	
		Хутора Сотиных:														
		Ник. Ивановича.	хут.	—	—	—	—	1	1	—	—	—	3	4	7	
		Ив. Ивановича. .	„	—	—	—	—	1	1	—	—	—	2	1	3	
		Е. Ивановича . .	„	—	—	—	—	1	1	—	—	—	1	2	3	
		Ив. Ильича . . .	„	—	—	—	—	1	1	—	—	—	4	2	6	
		Хутор Сачкин . .	„	—	—	—	—	2	2	—	—	—	2	3	5	
		„ Федорин .	„	—	—	—	—	1	1	—	—	—	2	3	5	
2	Ананьевский.	Ананьино при р. Сызрани . . .	село	128	98	13	—	154	154	—	—	—	373	428	801	шк. 1 ст.
		Языковские Выселки при р. Сызрани . . .	с-цо	128	88	13	2	49	49	—	—	—	118	146	264	
		Языковка при р. Сызрани . . .	„	128	90	13	2	44	44	—	—	—	117	124	241	
3	Жедринский.	Жедрино при рч Темрязанке и Сызранке . . .	село	128	85	12	—	324	322	—	—	2	695	821	1516	шк. 1 ст.
		Сколково при рч. Темрязанке . .	с-цо	128	85	13	1	35	35	—	—	—	96	104	200	
		Андреевка при рч. Темрязанке . .	дер.	124	85	14	3	6	6	—	—	—	19	19	38	
4	Загаринский.	Загарино при р Сызрани . . .	село	123	102	16	—	483	481	1	—	—	1075	1291	2366	шк. 1 ст., винзав. №13, базар по пятницам
		Золино при рч. Балейке	дер.	144	96	16	5	65	65	—	—	—	157	174	331	
5	Канасаевский.	Канасаево при рч. Канасаевке . .	село	134	80	7	—	431	430	—	—	—	948	1093	2041	шк. 1 ст.
		Хутор Губанов .	хут.	—	—	—	—	1	1		—	—	1	3	4	
6	Кравковский.	Кравково при рч. Бекшанке . . .	село	139	90	4	—	278	276	—	—	—	691	774	1465	шк. 1 ст.
		Аделино при родниках	дер.	133	93	10	5	105	105	—	—	—	311	322	633	шк. 1 ст.
7	Лесно-Матюнинский.	Лесное Матюнино при рч. Темрязанке	село	141	80	19	—	379	374	1	—	2	839	959	1798	шк. 1 ст. врач. амбул.
		Васильевка при рч. Темрязанке . .	с-цо	141	80	19	—	29	29	—	—	—	69	77	146	

Сызранский уезд.

№№ по порядку.	Название волостей и сельсоветов.	Название населенных пунктов, входящих в состав сельсовета.	Тип населенных пунктов.	Расстояние в километр. От губ. гор.	От уездн. г.	От вол. цен.	От сельсов	Число домохозяев.	В том числе. Русских	Мордвов.	Чуваш.	Татар.	Численность налич. насел. по переписи 17/XII-26 г. Мужч.	Женщ.	Об. пола	Перечень важнейших учреждений и пром. предприятий.
8	Лесно-Чекалинский.	Лесное Чекалино при рч. Чекалке	село	128	80	27	—	134	133	—	—	—	280	323	603	шк. 1 ст.
		Балтия	пос.	—	—	21	4	78	2	—	—	—	165	186	351	шк. 1 ст.
		Лесной кардон .	кард	—	—	21	4	1	1	—	—	—	2	4	6	
9	Лыневский.	Лыневка при Рязовом ключе . .	село	150	84	11	—	187	186	—	—	1	459	505	964	шк. 1 ст
10	Осокинский.	Осока при рч. Осочке	село	144	96	27	—	337	335	2	—	—	694	873	1567	шк. 1 ст.
11	Поповский.	Поповка при реке Сызрани	дер.	147	77	6	—	167	167	—	—	—	385	409	794	шк. 1 ст.
12	Тепловский.	Тепловка при р. Сызрани . . .	село	146	78	7	—	277	271	1	—	—	588	638	1226	шк. 1 ст. вин. зав. № 8
	III. Дворянская вол.															
1	Дворянский.	Дворянское при р. Свияге	село	101	75	—	—	306	299	5	—	—	556	632	1188	ВИК, шк. 1 ст больн. амбул., агроуч., ветуч., п/т агент., телеф., нарсуд, баз. по средам.
		Отрада	пос.	—	—	1	1	32	32	—	—	—	70	83	153	
2	Баевский.	Баевка при рч. Малой Свияге . .	село	117	80	7	-	646	646	—	—	—	1260	1559	2819	шк. 1 ст.
		Большой Аклон .	пос.	—	—	—	—	31	31	—	—	—	76	90	166	
		Елхова	пос.	—	96	23	16	18	18	—	—	—	42	56	98	
		Сурки	пос	—	91	18	11	16	16	—	—	—	52	38	90	
3	Бестужевский.	Бестужевка при р. Свияге	село	95	85	13	—	206	206	—	—	—	482	544	1026	шк. 1 ст.
4	Валуевский.	Валуевка при р. Свияге	село	92	80	7	—	89	88	1	—	—	183	231	414	шк. 1 ст.
		Жарковские Выселки при р. Свияге	дер.	90	—	13	-	13	13	—	—	—	49	50	99	
5	Волынщинский.	Волынщина при Троицком родн.	село	107	80	7	—	363	346	—	—	—	786	886	1672	шк. 1 ст.
		Полуказ. на 204 в М. К. ж. д. . .	п-каз	—	—	—	—	1	1	—	—	—	1	3	4	
		Полуказ. на 209 в. М. К. ж. д. . .	„	—	—	—	—	3	3	—	—	—	12	12	24	
		Полуказ. на 211 в. М. К. ж. д. . .	„	—	—	—	—	1	1	—	—	—	2	2	4	
		Полуказ. на 214 в. М. К. ж. д. . .	„	—	—	—	—	2	2	—	—	—	5	5	10	
		Полуказ. на 218 в. М К. ж. д . .	„	—	—	—	—	1	1	—	—	—	2	1	3	
6	Киватский.	Кивать при р. Томышевке . . .	село	128	64	21	—	560	11	549	—	—	1308	1380	2688	шк. 1 ст.

Сызранский уезд.

№№ по порядку.	Название волостей и сельсоветов.	Название населенных пунктов, входящих в состав сельсовета.	Тип населенных пунктов.	Расстояние в километр. От губ. гор.	От уездн. г.	От вол. цен.	От сельсов.	Число домохозяев.	В том числе. Русских.	Мордвов.	Чуваш.	Татар.	Численность налич. насел по переписи 17/XII-26 г. Мужч.	Женщ.	Об. пола	Перечень важнейших учреждений и пром. предприятий.
7	Коромысловский	Коромысловка при р. Свияге . . .	село	103	80	2	—	561	561	—	—	—	1246	1415	2661	шк. 1 ст.
8	Кузоватовский.	Кузоватово при р. Инелейке . . .	село	122	83	11	—	818	61	756	—	—	1763	1978	3741	шк. 7 л, фел. пункт, ветучаст, п/т отд., базар по вторник.
		Кузоватовский пос.	пос.	—	80	11	3	88	30	53	1	—	174	189	363	шк. 1 ст.
		Красная поляна .	пос.	—	94	21	11	19	—	19	—	—	53	43	96	
		Ж. д. будка на 200 вер.	буд.	—	—	—	—	1	—	1	—	—	5	7	12	
		Полуказ. на 199 в	п-каз	—	—	—	—	1	1	—	—	—	5	4	9	
9	Ново-Ерыклинский.	Новая Ерыкла при рч. Ерыклейке .	село	87	80	23	—	223	223	—	—	-	470	597	1067	шк. 1 ст.
10	Озерский.	Озерки при озере	село	99	64	16	—	170	169	—	1	—	356	450	806	шк. 1 ст.
11	Привольский.	Приволье при Гремячем Ключе .	с цо	95	75	17	—	121	121	—	—	—	268	321	589	шк. 1 ст.
12	Русско-Темрязанский.	Русская Темрязань при рч. Темрязанке	село	141	107	27		377	375	1	—	—	766	896	1662	шк. 1 ст., почт. агент.
		Поселок Налейка при ст. Налейка М. К. ж. д	пос.	128	—	—	—	58	48	9	—	—	96	129	225	шк. 1 ст. фельд. п.
		Лес. завод № 32.	зав	—	—	—	—	26	20	4	—	—	45	44	89	
		Раз'езд Темрязань М. К. ж. д. . .	раз.	—	—	—		4	4	—	—	—	11	11	22	
		Казарма на 184 в.	каз.	—	—	—	—	1	1	—	—	—	1	2	3	
		Казарма на 189 в.	каз.	—	—	—	—	1	1	—	—	—	2	2	4	
		Полуказ. на 184 в	п-каз	—	—	—	—	1	1	—	—	—	1	5	6	
		Лесной кардон № 7 в квар 110.	кард.	—	—	—	—	1	1	—	—	—	1	5	6	
		Лесной кардон № 13 в квар. 124	кард	—	—	—	—	1	1	—	—	—	1	1	2	
13	Старо-Ерыклинский.	Старая Ерыкла при рч. Ерыклейке	село	91	91	16	—	369	365	—	—	—	798	913	1711	шк. 1 ст., фел. пункт.
14	Смольковский.	Смольково при р. Свияге	село	99	82	11	—	165	165	—	—	—	388	422	810	шк. 1 ст.
15	Трубетчинский.	Трубетчина при Трубецком ключе	село	93	80	10	—	196	192	1	—	—	429	509	938	шк. 1 ст.
16	Уваровский.	Уваровка при р. Свияге	село	96	85	5	—	242	242	—	—	—	454	581	1035	шк. 1 ст.
		Уваровские Выселки при р. Свияге.	выс.	96	85	5	—	29	29	—	—	—	51	70	121	
	IV. Казаковская вол.															ВИК шк 1 ст., агроуч., ветуч., п/т агент.,
1	Казаковский.	Казаковка при рч. Казаковке . . .	село	192	128	-	—	302	302	—	—	—	694	716	1410	

Сызранский уезд.

№№ по порядку.	Название волостей и сельсоветов.	Название населенных пунктов, входящих в состав сельсовета.	Тип населенных пунктов.	Расстояние в километр. От губ. гор.	От уездн. г.	От вол. цен.	От сельсов.	Число домохозяев.	В том числе. Русских.	Мордвов.	Чуваш	Татар	Численность налич. насел по переписи 17/XII-26 г. Мужч.	Женщ.	Об. пола	Перечень важнейших учреждений и пром. предприятий.
2	Бобарыкинский.	Бобарыкино . . .	село	187	117	9	—	164	163	—	—	—	417	468	885	шк. 1 ст.
		Бобарыкинский лесной кардон.	кард	—	—	—	—	1	1	—	—	—	4	4	8	
		Лесной кардон .	„	—	—	—	—	1	1	—	—	—	2	1	3	
3	Монастырский.	Монастырское при р. Суре	с-цо	192	128	6	—	145	145	—	—	—	326	391	717	базар.
		Мел. Севастьяновская	мел.	—	—	—	—	2	2	—	—	—	3	4	7	
4	Селитьбенский.	Селитьба	село	192	124	4	—	154	154	—	—	—	381	404	785	шк. 1 ст.
		Селитьбенский вин. завод № 10	зав	—	—	—	—	24	20	1	—	2	31	13	44	
5	Старо-Часовский.	Ст. Часы при р. Часе	село	181	139	16	—	99	99	—	—	—	217	246	463	шк. 1 ст.
		Новые Часы при р. Часе	село	184	140	16	—	82	82	—	—	—	169	216	383	
		Мельница Козлова	мел.	—	—	—	—	1	1	—	—	—	2	2	4	
		Мельница С.-К-К-О.-В.	„	—	—	—	—	1	—	—	—	—	2	2	4	
		Кармалинский лесной кардон . .	кард.	—	—	—	—	1	1	—	—	—	3	1	4	
6	Сурминский.	Сурмино при р. Суре	село	196	138	9	—	305	304	—	—	1	689	798	1487	шк. 1 ст.
		Водяная мельница № 146	мел	—	—	—	—	1	1	—	—	—	3	3	6	
7	Тюхменевский.	Тюхменево при р. Суре	село	192	134	5	—	243	243	—	—	—	548	612	1160	шк. 1 ст.
		Мельница № 145 .	мел.	—	—	—	—	1	1	—	—	—	4	1	5	
8	Шишовский.	Шишовка при рч Явлейке	село	191	121	2	—	259	258	—	1	—	636	712	1348	шк. 1 ст
		Явлейка при рч Явлейке	село	187	128	3	2	101	101	—	—	—	258	267	525	шк. 1 ст.
		Шишовский . . .	хут.	—	—	—	—	2	2	—	—	—	17	3	20	
		Лесоп. завод № 42 „Красный Октябрь“	зав.	—	132	5	4	35	29	2	1	—	63	73	136	фел. пункт.
		Мельница № 42 .	мел.	—	—	—	—	2	1	1	—	—	5	3	8	
		Лесная сторожка	стор.	—	—	—	—	1	1	—	—	—	3	2	5	
		Лесная сторожка Тарасова . . .	стор	—	—	—	—	1	1	—	—	—	1	1	2	
	V. Канадейская вол.															
1	Канадейский.	Канадей при рч. Сызрани и Канадее	село	181	64	—	—	929	903	13	5	3	1930	2099	4029	ВИК, шк. 1 ст. и шк. 2 ст., фельд. пункт., агро-участ., вет-участ., п/т. отд и тел., базар по понедельникам.
		Ж. д. будка № 1009	буд.	—	—	—	—	1	1	—	—	—	2	3	5	
		„ „ № 1010.	„	—	—	—	—	1	1	—	—	—	1	2	3	
		Станция Канадей С. В. ж д. . . .	стан.	—	—	—	—	16	16	—	—	—	39	34	73	
		Мел. Гуляева . .	мел.	—	—	—	—	4	4	—	—	—	9	3	12	

Сызранский уезд.

№№ по порядку.	Название волостей и сельсоветов.	Название населенных пунктов, входящих в состав сельсовета.	Тип населенных пунктов.	Расстояние в километр. От губ. гор.	От уездн. г.	От вол. цен.	От сельсов	Число домохозяев.	В том числе. Русских.	Мордвов.	Чуваш	Татар.	Численность налич насел. по переписи 17/XII-26 г. Мужч.	Женщ.	Об. пола	Перечень важнейших учреждений и пром. предприятий.
2	Александровский.	Александровка при ключе Атмалке.	село	149	64	17	—	121	120	1	—	—	307	331	638	шк. 1 ст.
		Гдовка	пос.	—	—	—	—	7	7	—	—	—	15	12	27	
3	Голодяевский	Голодяевка при р. Сызрани . . .	село	144	59	11	—	495	495	—	—	—	1112	1266	2378	шк. 1 ст.
		Маловка при р. Сызрани	дер.	146	57	13	2	61	61	—	—	—	163	172	335	
		Ж. д. Раз'езд 1018 в и будка 1019 в.	буд.	—	—	—	—	7	7	—	—	—	22	13	35	
4	Дуровский.	Дуровка при родниках	дер.	205	64	22	—	112	112	—	—	—	281	348	629	
5	Клиновский.	Прасковино при рч Канадейке . .	дер.	188	73	11	4	22	22	—	—	—	55	59	114	
		Поселок при ст. Прасковьино	пос.	—	75	11	4	41	41	—	—	—	90	93	183	
		Клин	„	—	69	9	—	76	76	—		—	199	215	414	
		Будка С. В. ж. д. на 1006 в.	буд.	—	—	—	—	1	1	—	—	—	1	2	3	
		„ на 1002 в	„	—	—	—	—	1	1	—	—	—	1	3	4	
		„ на 1007 в	„	—	—	—	—	1	1	—	—	—	2	3	5	
		Будка С В. ж. д. на 1002 в.	буд.	—	—	—	—	1	1	—	—	—	3	2	5	
		„ на 1004 в.	„	—	—	—	—	1	1	—	—	—	5	4	9	
		Барак на 1003 в. .	бар.	—	—	—	—	1	1	—	—	—	2	3	5	
		Казарма на 1003 в.	каз	—	—	—	—	2	2	—	—	—	3	7	10	
6	Крутецкий.	Вязовой	пос.	—	—	—	—	98	98	—	—	—	261	293	554	
		Крутец	„	—	—	11	—	118	118	—	—	—	270	318	588	шк. 1 ст.
		Будка С. В. ж. д. на 1000 вер. . .	буд	—	—	—	—	1	1	—	—	—	4	3	7	
7	Куроедовский.	Куроедово при родниках . . .	село	189	73	13	—	81	81	—	—	—	178	217	395	шк. 1 ст.
		Огаревка при родниках	дер.	188	73	14	1	63	63	—	—	—	170	189	359	
		Барышок при родниках	„	190	70	13	3	66	66	—	—	—	139	185	324	шк 1 ст.
		Варваровка при родниках . . .	„	189	70	12	2	57	57	—	—	—	160	156	316	
		Панихидинка при родниках . . .	„	189	73	13	1	23	23	—	—	—	58	62	120	
8	Куроедовско-Выселковский	Акуловка при рч. Ардовате . . .	дер.	194	78	19	7	59	59	—	—	—	145	156	301	
		Куроедовские Выселки при рч. Ардовате . . .	дер.	191	78	13	—	98	98	—	—	—	199	241	440	
9	Луговой.	Луговой	пос.	—	69	9	—	75	75	—	—	—	168	179	347	
10	Мон.-Сунгурский.	Мон-Сунгур при род. Гремячем .	село	128	53	11	—	313	313	—	—	—	701	823	1524	шк. 1 ст, почт. агент.
		Лесн. кардон № 81	кард.	—	—	—	—	1	1	—	—	—	1	4	5	
11	Ново-Лавинский	Новая Лава при родниках . . .	село	194	68	13	—	195	193	—	—	—	391	477	868	шк. 1 ст., фельд. пун.
		Кустики	пос.	—	59	16	4	18	17	—	—	—	45	41	86	
		Светлый	„	—	59	16	—	51	18	—	—		133	120	253	

Сызранский уезд.

№№ по порядку.	Название волостей и сельсоветов.	Название населенных пунктов, входящих в состав сельсовета.	Тип населенных пунктов.	Расстояние в километр. От губ. гор.	От уезди. г.	От вол. цен.	От сельсов.	Число домохозяев.	В том числе. Русских.	Мордвов.	Чуваш.	Татар.	Численность налич. насел. по переписи 17/XII 27 г. Мужч.	Женщ.	Об. пола	Перечень важнейших учреждений и пром. предприятий.
		Устиновский . .	пос.	--	—	—	—	27	6	—	—	—	60	69	129	
		Хрустовский . . .	„	—	—	—	—	10	10	—	—	—	27	25	52	
		Хутор № 1	хут.	—	—	—	—	3	3	—	—	—	8	11	19	
		„ № 2	„	—	—	—	—	4	2	—	—	—	10	10	20	
		„ № 3	„	—	—	—	—	2	—	—	—	—	7	4	11	
		Т-во Солидарность	с/х т.	—	—	—	—	15	1	—	—	—	23	21	44	
12	Новоспасский.	Новоспасское при р. Сызрани . .	село	139	53	16	—	524	519	—	—	5	1253	1294	2547	шк 1 ст., больн. амб. ветуч., почт. телег. отд. и и телеф., нарсуд., нарслед., базар.
		Верино	дер.	133	48	20	4	45	45	—	—	—	110	119	229	
		Малая Андреевка при р. Сызрани.	„	136	51	18	2	49	49	—	—	—	134	135	269	
		Рокотово при р Сызрани . . .	с-цо	139	54	16	1	109	107	1	—	—	303	335	638	
		Канадейское Лесничество . . .	ус.	—	—	—	—	3	3	—	—	—	4	5	9	
		Будка С. В ж. д. № 1024.	буд.	—	—	—	—	1	1	—	—	—	1	6	7	
		„ № 1022 .	„	—	—	—	—	1	1	—	—	—	3	2	5	
		„ № 1206 .	„	—	—	—	—	1	1	—	—	—	2	3	5	
		„ № 1025 .	„	—	—	—	—	1	1	—	—	—	1	1	2	
		Барак на 1026 вер. С. В. ж. д. . .	бар.	—	—	—	—	1	1	—	—	—	2	4	6	
		Ж. д. Станция Новоспасское . .	стан.	—	—	—	—	24	23	—	—	—	49	50	99	
13	Рокотушский.	Рокотушка при родниках . . .	дер.	160	64	13	-	149	149	—	—		364	442	806	шк. 1 ст.
14	Суруловский.	Суруловка при кл. Рябиновом . .	село	146	61	16	—	196	196	—	—	—	460	522	982	шк 1 ст.
		Зыково при кл. Зыковом . . .	дер.	146	61	16	1	138	138	—	—	—	340	392	732	
		Юрьевка при кл. Адовском . . .	дер	155	69	21	6	61	61	—	—	—	179	192	371	
15	Троицко-Сунгурский.	Троицкий-Сунгур при рч. Сунгурке.	село	128	64	13	—	358	358	—	—	—	853	956	1809	шк 1 ст почт. агент.
16	Шереметьевский	Шереметьевка при р. Сызрани . .	село	182	61	3	—	278	277	—	—	—	524	618	1142	шк. 1 ст. мук мельн. № 721.
		Горовский	пос.	—	—	2	2	16	10	—	—	—	35	51	86	
		Малые Горки . .	„	—	—	4	1	24	24	—	—	—	61	68	129	
		Ураковский . . .	„	—	—	3	1	29	28	—	—	—	57	67	124	
		Будка С. В. ж. д. № 1015 .	буд.	—	—	—	-	1	1	—	—	—	6	2	8	
		„ № 1081 .	„	—	—	—	-	1	1	—	—	—	5	1	6	
		Казарма С. В. ж. д. № 1014	каз.	—	—	—	—	2	2	—	—	—	4	4	8	

Сызранский уезд

№№ по порядку.	Название волостей и сельсоветов.	Название населенных пунктов, входящих в состав сельсовета.	Тип населенных пунктов.	Расстояние в километр. От губ. гор.	От уездн. г	От вол. цен.	От сельсов.	Число домохозяев.	В том числе. Русских.	Мордвов	Чуваш.	Татар.	Численность налич. насел по переписи 17/XII-26 г. Мужч.	Женщ.	Об. пола	Перечень важнейших учреждений и пром. предприятий.
	VI. Николаевская вол.															
1	Николаевский.	Николаевка при рч. Канадейке .	село	198	90	—	—	230	219	8	2	—	437	465	902	ВИК, шк. 1 ст, агро-уч., п/т отд, телеф., нарсуд., баз. по воскресен.
		Ново-Петровское при рч. Канадейке	дер	198	91	2	2	55	55		—	—	154	174	328	
		Федоровка при ручье Моляевке .	дер	188	89	2	2	75	75	—	—	—	220	227	447	
2	Ахметлейский.	Ахметлей при рч. Ахметлейке . .	село	178	107	19	—	740	5	1	1	733	1848	2010	3858	шк. 1 ст. Базар по пятницам.
		Лесной кардон .	кард.	—	—	—	—	1	—	—	—	1	4	4	8	
3	Больше Сайманский.	Большой Сайман при рч. Ахметлейке и Бекшанке	дер.	171	102	21	—	1103	11	—	221	871	2466	2922	5388	3. шк. 1 ст. Базар по средам.
		Мельница Аблотинова	мел.	—	—	—	—	1	—	—	—	1	4	3	7	
		Мельница Долгова.	„	—	—	—	—	1	—	—	—	1	7	6	13	
		Мельница Лякина.	„	—	—	—	—	1	—	—	1	—	1	4	5	
		Мельница Разитова	„	—	—	—	—	1	—	—	—	1	3	5	8	
		Лесной кардон № 10	кард.	—	—	—	—	1	—	—	—	1	1	2	3	
4	Вязовский.	Вязовка при Вязовом Ключе . .	дер.	148	98	16	—	84	84	—	—	—	219	277	496	шк. 1 ст.,
5	Елшанский.	Елшанка при рч. Канадейке . .	село	183	81	7	—	310	310	—		—	705	776	1481	шк. 1 ст.,
		Елшанский Хутор.	хут.	—	83	6	4	2	2	—	—	—	4	5	9	
		Елшанские Выселки при рч. Канадейке	выс.	—	81	3	3	4	4	—	—	—	11	11	22	
6	Каранинский.	Каранино при рч. Бекшанке . . .	село	141	92	23	—	273	272	—	—	—	567	696	1263	шк 1 ст.
7	Кезьминский.	Кезьмино при рч. Бекшанке . . .	с-цо	145	97	21	—	122	122	—	—	—	319	345	664	шк. 1 ст.
		Новиковка при рч. Бекшанке . . .	дер.	145	96	21	—	25	25	—	—	—	74	69	143	
		Этково при рч. Бекшанке . . .	с-цо	145	97	21	—	125	123	—	1	1	275	327	602	шк. 1 ст.,
8	Кочкарлейский.	Кочкарлей при рч. Бекшанке . . .	село	171	108	27	—	354	225	—	125	—	782	852	1634	шк. 1 ст., больн.-амб,
9	Кудряевский.	Кудряевка	дер.	182	87	7	—	76	76	—	—	—	179	206	385	шк. 1 ст.
		Марьевка при рч. Елшанке . . .	дер.	186	84	7	3	19	19	—	—	—	44	53	97	

№№ по порядку.	Название волостей и сельсоветов.	Название населенных пунктов, входящих в состав сельсовета.	Тип населенных пунктов.	Расстояние в километр. От губ. гор.	От уездн. г	От вол. цен.	От сельсов.	Число домохозяев	В том числе. Русских.	Мордвов.	Чуваш.	Татар.	Численность налич. насел. по переписи 17/XII-26 г. Мужч.	Женщ.	Об. пола	Перечень важнейших учреждений и пром. предприятий.
10	Никулинский.	Никулино при рч. Канадейке . .	село	200	97	13	—	172	172	—		—	434	475	909	шк. 1 ст., п/т. отд., базар.
		Булгаковка при рч. Канадейке .	дер.	202	96	6	6	63	63	—	—	—	175	172	347	шк. 1 ст.
		Никулинское Лесничество . . .	усад.	—	—	—	—	6	6	—	—	—	5	8	13	
11	Поникский.	Поника при ключе	село	192	94	9	—	320	319	—	—	—	813	908	1721	шк. 1 ст., ветуч.
		Ключики при ключе	дер	190	97	11	2	79	79	—	—	—	179	215	394	шк. 1 ст.
		Поникский хутор.	хут.	—	100	5	3	25	25	—	—	—	71	70	141	
12	Поспеловский.	Эзекеево при рч. Сайманке . . .	село	178	110	29	3	260	39	1	220	—	607	663	1270	шк. 1 ст лесзав №41.
		Поспеловка при рч. Сайманке .	дер	174	107	27	—	139	132	7	—	—	325	342	667	шк. 1 ст.
13	Рызлейский.	Рызлей при рч. Рызлейке . . .	село	203	103	20	—	255	255	—	—	—	491	678	1169	шк. 1 ст.
14	Топорнинский.	Топорнино при рч Бекшанке . . .	село	144	95	21	—	319	317	—	—	1	716	822	1538	шк. 1 ст., и шк. 2 ст.
		Мироновское Меолиративное Т-во	т-во	—	—	11	11	2	2	—	—	—	6	7	13	
	VII. Паньшинская вол.															
1	Паньшинский.	Паньшино при рч. Паньшинской Воложке	село	170	28	-	—	906	904	2	—	—	1798	2051	3849	ВИК, шк. 1 ст., врачеб. амб., агроуч., ветуч., п/т. агент. и тел.
		Новый Мир . . .	с/х ар.	—	—	—	—	5	5	—	—	—	13	17	30	
		Свобода	„	—	—	—	—	4	4	—	—	—	18	11	29	
2	Благовещенско-Монастырский	Благовещенский Монастырь при р Волге . . .	село	164	22	7	—	123	122	—	—	—	226	272	498	шк. 1 ст.
		Семеновка при р. Волге	с-цо	170	28	4	4	68	68	—	—	—	123	172	295	
3	Богоявленский.	Богоявленский .	пос	—	—	21	—	102	18	—	—	—	251	267	518	
		Знаенко	хут.	—	—	—	—	2	—	—	2	—	8	4	12	
		Красный Холм . .	с/х ар.	—	—	—	—	14	14	—	—	—	32	23	55	
		Муравей	„	—	—	27	9	13	12	—	—	1	33	24	57	
		Светлый	„	—	—	21	5	4	—	—	4	—	9	10	19	
4	Вязовский.	Вязовка при рч. Вязовке	село	180	38	9	—	617	606	10	—	—	1366	1545	2911	шк. 1 ст.
		Калинин	пос.	—	—	12	3	28	6	21	—	1	61	51	112	
		Гендриксон . . .	хут.	—	—	—	—	1	—	—	—	—	4	2	6	
		Им. Володарского.	с/х ар.	—	—	16	14	6	6	—	—	—	14	23	37	
5	Наяновский.	Наяновка при озере Казачьем . .	дер.	178	33	4	—	154	151	—	—	3	322	353	675	шк. 1 ст.

№№ по порядку.	Название волостей и сельсоветов.	Название населенных пунктов, входящих в состав сельсовета.	Тип населенных пунктов.	Расстояние в километр. От губ. гор.	От уездн. г	От вол. цен.	От сельсов.	Число домохозяев.	В том числе. Русских.	Мордвов.	Чуваш.	Татар.	Численность налич. насел по переписи 17/XII-27 г. Мужч.	Женщ.	Об. пола	Перечень важнейших учреждений и пром.-предприятий.
6	Ореховский.	Ореховка при рч. Терешке и Ореховом Ключе .	село	174	32	18	—	343	343	—	—	—	843	954	1797	шк. 1 ст., почт-агент.
		Дектярный . . .	пос.	—	—	18	3	18	18	—	—	—	39	52	91	
		Заря Ленина . .	„	—	—	21	4	8	8	—	—	—	18	20	38	
		Новая жизнь . .	„	—	—	16	4	16	16	—	—	—	52	66	118	
		Рябина	„	—	—	11	6	5	5	—	—	—	8	10	18	
	VIII. Репьевская вол.															ВИК, шк. 1 ст., врачеб. амб., агроуч., ветуч., почт-агент.
1	Репьевский.	Репьевка при р. Сызрани . . .	село	136	27	—	—	570	565	—	—	—	1263	1413	2676	
		Козий № 2 . . .	пос.	—	30	3	3	6	6	—	—	—	17	18	35	
		Матрунино при р. Сызрани . . .	„	—	—	—	—	72	72	—	—	—	174	186	360	
		При ст. Репьевка.	„	—	—	—	—	26	26	—	—	—	59	64	123	
		Госмельница № 72	мел	—	—	—	—	32	31	—	—	—	54	56	110	фел. пункт.
		Жел. дор. Будка на 1116 кл. С. В. дор	буд.	—	—	—	—	1	1	—	—	—	1	2	3	
		Жел. дор. будка на 1118 кл. С. В. дор.	„	—	—	—	—	1	1	—	—	—	1	2	3	
		Жел. дор. будка на 1117 кл. С. В. дор.	„	—	—	—	—	1	1	—	—	—	1	1	2	
2	Александровский.	Александровка .	дер.	—	27	4	—	69	69	—	—	—	174	181	355	
		Ключевка при Гремячем ключе .	дер.	134	27	4	—	77	77	—	—	—	184	218	402	
3	Банкетский.	Банкет	пос.	—	21	5	—	56	56	—	—	—	138	165	303	шк. 1 ст.
		Каменка	„	—	21	5	1	51	45	—	—	—	138	118	256	
4	Васильевский.	Васильевка при рч. Кубре	село	158	27	9	—	176	175	—	—	1	441	539	980	шк. 1 ст.
		Кубра при рч. Терешке и Ореховом ключе . .	пос.	—	—	9	3	23	—	—	—	—	51	57	108	
		Мантуровский . .	„	—	—	14	5	38	38	—	—	—	114	130	244	
		Толстовский . . .	„	—	—	9	—	8	—	—	—	—	29	28	57	
5	Жихаревский.	Жихаревка при рч. Куваевом Ключе.	дер	128	26	10	—	158	158	—	—	—	352	376	728	шк. 1 ст
		Куст	пос.	—	—	—	—	8	8	—	—	—	19	17	36	
		Жел. дор. будка на 259 вер.	буд	—	—	—	—	3	3	—	—	—	5	6	11	
6	Коптевский.	Коптевка при рч. Томышевке . .	село	134	41	13	—	428	428	—	—	—	872	1067	1939	шк. 1 ст
		Козий № 1 . . .	пос.	—	—	9	4	52	52	—	—	—	123	143	266	
		Рощица	„	—	—	11	3	44	44	—	—	—	91	108	199	
		Соленый . . .	„	—	—	10	4	15	15	—	—	—	34	34	68	
		Госмельница № 88.	мел.	—	—	—	—	3	3	—	—	—	4	1	5	
		Жел. дор. станция Коптевка . . .	стан.	—	—	—	—	5	5	—		—	7	11	18	
		Самакино	раз	—	—	—	—	1	1	—	—	—	2	1	3	

Сызранский уезд.

№№ по порядку.	Название волостей и сельсоветов.	Название населенных пунктов, входящих в состав сельсовета.	Тип населенных пунктов.	Расстояние в километр. От губ гор.	От уездн. г.	От вол цен.	От сельсов	Число домохозяев.	В том числе. Русских	Мордвов.	Чуваш.	Татар.	Численность налич. насел по переписи 17/XII-26 г. Мужч.	Женщ.	Об. пола	Перечень важнейших учреждений и пром. предприятий.
		Пункты жел дор. Ведомств. С. В. ж. д														
		Будка на 1105 кл	буд.	—	—	—	—	1	—	—	—	—	4	1	5	
		Барак на 1100 кл	бар.	—	—	—	—	1	1	—	—	—	2	3	5	
		Будка на 1100 кл	буд	—	—	—	—	1	1	—	—	—	2	4	6	
		„ на 1102 кл.	„	—	—	—	—	1	1	—	—	—	1	2	3	
		Казарма на 1102 кл.	каз.	—	—	—	—	2	2	—		—	10	5	15	
		Будка на 1104 кл.	буд.	—	—	—	—	1	1			—	1	—	1	
		„ на 1107 кл.	„	—	—	—	—	1	1	—	—	—	1	1	2	
		„ на 1109 кл.	„	—	—	—	—	1	1	—	—	—	4	2	6	
		„ на 1111 кл.	„	—	—	—	—	1	1	—	—	—	2	2	4	
		„ на 1112 кл.	„	—	—	—	—	1	1	—	—	—	3	1	4	
		„ на 1113 кл.	„	—	—	—	—	1	1	—	—	—	1	5	6	
		„ на 1115 кл	„	—	—	—	—	1	1	—	—	—	3	2	5	
7	Луговинский.	Луговинское Об'единение . . .	пос	—	48	16	—	175	175	—	—	—	388	404	792	
		Горный	„	—	50	18	4	50	50	—	—	—	105	103	208	
8	Марьевский.	Марьевка при р. Сызрани . . .	дер.	—	—	2	—	155	154	1	—	—	330	364	694	шк. 1 ст.
		Кривая Гора . .	пос	—	—	4	—	14	—	—	—	—	27	36	63	
9	Ново-Томышевский.	Новое Томышево при р. Сызрани.	село	128	37	16	—	320	320	—	—	—	705	740	1445	шк. 1 ст, ветуч.
		Томышевские Выселки при р. Сызрани . . .	дер	131	41	18	2	20	20	—	—	—	57	68	125	
		Адаевский	пос.	—	—	17	1	90	90	—	—	—	221	218	439	шк. 1 ст.
		Закелейный . . .	„	—	—	—	—	25	25	—	—	—	76	80	156	
		Адаевский Ключ .	с/х ар.	—	—	17	1	6	—	—	—	—	9	14	23	
		Ново-Томышевская мельница № 713	мел	—	—	—	—	1	1	—	—	—	1	4	5	
10	Ратовский.	Ратовка при рч. Балашейке . .	село	131	29	9	—	132	132	—	—	—	300	317	617	шк. 1 ст.
		Обухово при Гремячем ключе .	дер.	134	33	9	3	70	70	—	—	—	160	194	354	шк. 1 ст.
		Ушаковка . . .	дер.	136	32	9	3	45	43	—	—	—	103	112	215	
		Ж. д. будка М. К. ж. д. на 255 в.	буд	—	—	—	—	1	1	—	—	—	2	1	3	
11	Старо-Томышевский.	Старое Томышево при рч. Томышевке	село	128	42	16	—	369	367	—	—	2	803	882	1685	шк 1 ст.
		Поселок Коптевка при стан С. В. ж. д.	пос.	—	—	—	—	3	3	—	—	—	7	7	14	
		Липовский . . .	„	—	—	21	10	4	4	—	—	—	10	12	22	
12	Чуринский.	Чуринский . . .	„	160	37	13	-	90	37	—	—	2	180	205	385	шк. 1 ст.
		Бестужевка . . .	„	149	37	13	3	56	2	—	—	—	153	153	306	
		Заколки	„	—	—	18	6	29	19	—	—	—	85	91	176	
		Кочубеевка . . .	„	—	—	16	4	21	2	—	—	—	41	47	88	
		Лапы	„	—	—	16	4	56	54	—	—	2	143	151	294	
		Чемеричный . . .	„	155	32	17	5	55	5	—	—	—	151	144	295	

Сызранский уезд.

№№ по порядку.	Название волостей и сельсоветов.	Название населенных пунктов, входящих в состав сельсовета.	Тип населенных пунктов.	Расстояние в километр. От губ. гор.	От уездн. г	От вол. цен.	От сельсов.	Число домохозяев.	В том числе. Русских.	Мордвов.	Чуваш.	Татар.	Численность налич. насел по переписи 17/XII-26 г. Мужч.	Женщ.	Об пола	Перечень важнейших учреждений и пром. предприятий.
	IX. Ст.-Рачейская вол.															ВИК, шк 7 л, больн.-амбул., агро-уч., ветуч, п/т отд. и телеф., нарсуд, нарслед.
1	Ст.-Рачейский.	Ст. Рачейка при рч. Рачейке . . .	село	118	45	—	—	753	746	1	2	—	1980	1946	3926	
2	Алакаевский.	Алакаевка при рч. Рачейке . . .	село	128	43	13	—	275	275	—	—	—	640	727	1367	шк. 1 ст., почт. агент.
3	Алешкинский.	Алешкино при ррч. Усе и Костюшке.	дер.	107	51	14	—	270	5	265	—	—	543	687	1230	шк. 1 ст.
4	Безводовский.	Безводовка при родн. Большом Ключе	село	110	64	19	—	273	271	1	1	—	572	684	1256	шк. I ст.
5	Больше-Борлинский.	Большая Борла при рч. Борле .	село	109	—	19	—	726	725	1	—	—	1426	1781	3207	шк. 1 ст, базар
		Борлинские Выселки при рч Борле	дер	107	53	19	5	88	88	—	—	—	197	236	433	
		Рамено	хут.	—	—	—	—	5	4	—		—	8	11	19	
		Л/кардон в кварт № 78	кард	—	—	—	—	1	1	—	—	—	4	4	8	
		Л/кардон в кварт. № 62	„	—	—	—	—	1	1	—	—	—	4	3	7	
6	Еделевский.	Еделево при рч. Липлейке . . .	село	128	59	21	—	758	14	744	—	—	1609	1940	3549	шк 1 ст., базар по четвергам.
		Полянский . . .	пос	—	—	19	7	11	1	10	—	—	34	28	62	
		Черный Ключ . .	„	—	—	23	2	18	—	18	—	—	50	52	102	
		Беркулейка . . .	„	—	—	19	9	43	1	42	—	—	125	115	240	
		Свободный Труд.	выс	—	—	21	3	5	—	5		—	16	17	33	
7	Еремкинский	Еремкино при Ключевом овраге .	село	107	50	13	—	262	9	253	—	—	554	639	1193	шк. 1 ст.
8	Комаровский.	Комаровка . . .	село	138	53	27	—	159	159	—	—	—	367	394	761	шк. 1 ст.
9	Лобановский.	Лобановка при ррч. Рачейке и Шереметьевке . . .	село	124	43	7	—	124	124	—	—	—	272	340	612	шк. 1 ст.
10	М.-Борлинский.	Малая Борла при рч Борле . . .	село	107	61	16	—	378	378	—	—	—	778	911	1689	шк. 1 ст.
		Водян. мельн. на р. Мурайке . .	мел.	—	—	—	—	1	1	—	—	—	3	2	5	
11	Никольский.	Никольское при рч. Томышевке.	село	128	55	17	—	417	417	—	—	—	950	1056	2006	шк. 1 ст. мукомольн. мельн. № 12.
		Красный Бор . .	пос	—	—	20	3	15	15	—	—	—	43	45	88	
		Ключ № 2	пос.	—	—	22	5	15	15	—	—	—	42	44	86	
		Красный Родник.	выс	—	—	13	4	21	21	—	—	—	59	60	119	

Сызранский уезд.

№№ по порядку.	Название волостей и сельсоветов.	Название населенных пунктов, входящих в состав сельсовета.	Тип населенных пунктов.	Расстояние в километр. От губ. гор.	От уездн. г.	От вол. цен.	От сельсов.	Число домохозяев	В том числе. Русских.	Мордвов.	Чуваш	Татар	Численность налич. насел по переписи 17/XII-26 г. Мужч.	Женщ.	Об. пола	Перечень важнейших учреждений и пром. предприятий.
		Елизаветинские Высел	дер.	133	51	13	4	23	23	—	—	—	51	54	105	
		Вин /завод № 1 .	зав.	—	—	20	3	26	26	—	—	—	36	46	82	
		Сердовина с./х. артель	с/хар	—	—	—	—	4	4	—	—	—	13	16	29	
12	Романовский Об'единенный.	Шильниковский поселок	пос.	128	53	18	1	18	18	—	—	—	45	49	94	
		Однодворческий . поселок при рч. Томышевке . .	„	128	53	18	1	46	46	—	—	—	114	102	216	
		Красно-Советский	„	—	—	18	1	49	49	—	—	—	112	129	241	
		Романовский . .	„	128	53	18	1	53	51	2	—	—	110	138	248	
		Морозова	хут	—	—	—	—	1	1	—	—	—	3	2	5	
13	Самайкинский.	Самайкино при рч Томышевке . .	село	128	53	19	—	359	359	—	—	—	763	887	1650	шк. 1 ст.
		Поливановка при рч Томышевке.	дер.	128	53	18	2	102	102	—	—	—	239	277	516	
		Красн. Октябрь.	пос	—	—	23	4	12	12		—	—	28	22	50	
		Путеводная Звезда	хут.	—	—	23	4	8	8		—	—	25	16	41	
14	Смолькинский.	Смолькино при рч. Кардовке Усе и Поганой	дер.	111	45	11	—	212	4	4	204	—	489	561	1050	шк. 1 ст.
		Дружбинский . .	пос.	—	—	—	—	3	—	—	3	—	8	13	21	
15	Студенецкий.	Студенец при рч. Чумыксе . . .	село	115	49	5	—	860	858	—	—	2	1903	2275	4178	шк. 1 ст
16	Томыловский.	Томылово при рч. Томыловке . .	село	117	61	16	—	814	6	807	—	—	1679	2099	3778	шк 1 ст
		Безводовка посел при станц. ж. д	пос.	—	61	16	3	43	17	24	—	—	100	101	201	шк. 1 ст.
		Казарма на 223 в.	каз.	—	—	—	—	3	1	2	—	—	9	7	16	
		Полуказарма на 228 в. М. К. ж. д.	п-каз	—	—	—	—	3	1	2	—	—	8	10	18	
		Лесн. кардон квар. № 19 Безводов. Лесничества . .	кард.	—	—	—	—	1	1	—	—	—	3	1	4	
		Лесной кардон №4	кард.	—	—	—	—	1	1	—	—	—	5	3	8	
17	Шемуршинский.	Шемурша при роднике	село	139	69	30	—	270	267	—	—	2	549	688	1237	шк. 1 ст., почт-агент
		Алексеевка . . .	дер	133	64	30	7	61	61	—	—	—	133	138	271	
		Латышский . . .	пос.	—	—	30	1	21	1		—	—	48	48	96	
18	Фабр. Выселок.	Самайкинская бумажная фабрика.	фаб.	133	47	18	—	231	—	—	—	—	432	464	896 *)	шк. 1 ст., фел. пункт., базар.

*) В т. ч. русских 764 чел., татар 121 чел.

Сызранский уезд.

№№ по порядку.	Название волостей и сельсоветов.	Название населенных пунктов, входящих в состав сельсовета.	Тип населенных пунктов.	Расстояние в километр. От губ. гор.	От уездн. г.	От вол цен.	От сельсов	Число домохозяев.	В том числе. Русских.	Мордвов.	Чуваш	Татар.	Численность налич насел. по переписи 17/XII-26 г. Мужч.	Женщ.	Об. пола	Перечень важнейших учреждений и пром. предприятий.
	X. Сызранская вол.															
1	Сызранский.	Белый Ключ . .	пос.	—	11	11	11	17	17	—	—	—	39	41	80	
		Лесн. сторожка Семихово в 42 кв.	стор.	-	—	—	—	1	1	—	—	—	2	1	3	
2	Балашейский.	Балашейка при рч. Балашейке . .	дер	132	32	32	—	90	90	—	—	—	206	237	443	шк. 1 ст.
		Красная поляна. .	пос	—	—	—	2	76	75	—	—	—	164	166	330	
		Ж. д. станция Балашейка . . .	стан.	—	—	—	2	9	9	—	—	—	21	21	42	
		Ж. д Казарма на 248 в.	каз.	—	—	—	—	6	6	—	—	—	10	7	17	
		Ж д. казарма на 253 в.	„	—	-	—	—	6	6	—	—	—	14	11	25	
		Ж. д. будка на 249 в	буд.	—	—	—	—	1	1	—	—	—	3	2	5	
		Ж. д. будка на 251 в.	„	—	-	—	—	1	1	—	—	—	4	2	6	
		Лесная сторожка в кв. 174 № 16.	стор.	—	—	—	2	1	1	—	-	—	3	2	5	
3	Батракский.	Батраки при р. Волге	село	145	13	13		1452	—	—	—	—	2958	3173	6131 *)	шк 1 ст., шк. 7 л., зубн. амбул., фел. пункт, п/т отд и телеф., асфальтов. завод, базар.
4	Батракск Выселковский.	Батракские Выселки при р. Волге.	дер.	145	6	6	—	102	101	—	—	—	232	260	492	шк. 1 ст.
		Разбросной . . .	пос	—	6	6	2	12	2	—	10	—	33	30	63	
5	Вельяминовский	Вельяминовка при рч. Шеварлейке.	село	121	28	28	-	199	198	—	—	—	429	467	896	
		Красная Крымза	пос.	—	—	—	—	5	5	-	—	—	10	14	24	
6	Волчанский.	Волчанск	„	—	30	30	2	48	10	-	-	—	131	129	260	шк. 1 ст.
		Атманы	„	—	32	32	4	9	9	—	—	-	28	31	59	
		Иловатый	„	—	32	32	4	18	—	—	—	—	48	48	96	
		Красный Островец	„	—	36	36	6	9	8	—	—	—	25	18	43	
		Кременевский . .	„	—	34	34	5	10	1	—	—	-	26	28	54	
		Новый Рынок . .	„	—	32	32	—	25	24	—	—	—	57	54	111	
		Шир-Лопта . . .	„	—	30	30	2	35	35	—	—	—	107	103	210	
7	Гарькинский.	Гарькино	„	—	27	27	—	30	30	—	—	—	73	88	161	
		Низ.	„	—	22	22	5	20	20	—	—	—	58	66	124	
8	Демидовский.	Демидовка . . .	село	117	19	19	—	367	364	2	—	1	634	760	1394	шк. 1 ст.
		Лесная сторожка в кв. 42 № 13 .	стор	—	—	—	—	1	1	—	—	—	1	3	4	
		Лесн. сторожка в кв. 42 № 17 . .	„	—	—	—	—	1	1	—	—	—	2	2	4	
9	Жемковский.	Жемковка при рч. Большом Ключе	село	126	26	26	—	478	475	2	—	—	803	1096	1899	шк. 1 ст., телеф. станц.
		Дачка	пос.	—	—	—	7	18	18	—	—	—	38	38	76	
		Хутор Ипполитова	хут.	—	—	—	—	4	4	—	—	—	12	12	24	

*) В т. ч. русских 6040 чел.

Сызранский уезд.

№№ по порядку.	Название волостей и сельсоветов.	Название населенных пунктов, входящих в состав сельсовета.	Тип населенных пунктов.	Расстояние в километр. От губ. гор.	От уездн. г.	От вол. цен.	От сельсов.	Число домохозяев.	В том числе. Русских.	Мордвов.	Чуваш	Татар.	Численность налич. насел. по переписи 17/XII 27 г. Мужч.	Женщ.	Об. пола	Перечень важнейших учреждений и пром. предприятий.
		Хутор Зинина . .	хут.	—	—	—	—	2	2	—	—	—	8	8	16	
		Мельница Щожина	мел.	—	—	—	—	1	1	—	—	—	2	3	5	
		Лесной кардон № 15	кард	—	—		—	2	2	—	—	—	3	5	8	
10	Журавлихинский	Журавлиха . . .	пос.	—	32	32	—	42	42	—	—	—	120	136	256	
		Моховое	„	—	32	32	2	28	24	—	—	—	93	77	170	
11	Заборовский.	Заборовка при рч Крымзе	село	128	19	19	—	840	834	2	—	—	1763	2020	3783	шк. 1 ст., шк 2 ст. ветучасток, телеф. ст.
		Заречка	пос	—	17	17	2	104	91	—	—	—	224	285	509	
		Куропаткино . .	„	—	21	21	9	25	25	—	—	—	64	72	136	
		Крымза	„	—	13	13	4	40	39	—	—	—	95	99	194	
		Майоровский . .	„	—	19	19	3	66	63	3	—	—	130	158	288	
		Ракитов Куст . .	„	—	16	16	10	12	12	—	—	—	28	32	60	
		Пункты ж.-д ведомства М.-К.ж.д.														
		Раз'езд Заборовка на 269 в. . . .	раз.	—	—	—	—	2	2	—	—	—	3	5	8	
		Раз'езд Куваев Ключ на 263 в.	„	—	—	—	—	4	4	—	—	—	9	7	16	
		Раз'езд Разадей на 1127 клм. . .	„	—	—	—	—	4	4	—	—	—	10	10	20	
		Жел.-дор. казарма на 259 в. . . .	каз.	—	—	—	—	3	3	—	—	—	5	6	11	
		Жел. дор казарма на 268 в. . . .	„	—	—	—	—	3	3	—	—	—	9	7	16	
		Ж.-д. полуказарма на 263 в. . . .	п-каз	—	—	—		2	2	—	—	—	4	5	9	
		Ж.-д. водокачка при раз'езде Заборовке	водок.	—	—	—	—	1	1	—	—	—	3	2	5	
		Жел.-дор. будка на 261 в. . . .	буд	—	—	—	—	1	1	—	—	—	3	3	6	
		Пункты ж.-д. ведомства Сызр.-Вяземск. ж. дор														
		Жел.-дор. будка на 1122 кл. . .	буд.	—	—	—	—	1	1	—	—	—	3	3	6	
		Жел.-дор. будка на 1123 кл. . .	„	—	—	—	—	1	1	—	—	—	2	4	6	
		Жел.-дор будка на 1125 кл. . .	„	—	—	—	—	1	1	—	—	—	3	2	5	
12	Калиновский.	Калиновский . .	пос	—	23	23	—	48	38	—	—	—	130	143	273	
		Березовый . .	„		27	27	8	55	55	—	—	—	159	173	332	
		Кубра	„	—	—	—	—	30	1	—	—		71	65	136	
		Ульяновский . .	„	—	—	—	—	17	1	—	—	—	47	40	87	
		Седякино	„	—	—	—	—	13	8	—	—		42	38	80	
13	Кашпиро-Выселский.	Кашпирские Выселки при рч. Кубре	дер	143	6	6	—	110	110	—	—	—	258	303	561	шк. 1 ст.
		Уваровка при р. Сызрани . . .	село	—	7	7	—	61	61	—	—	—	163	187	350	шк 1 ст.

Сызранский уезд

№№ по порядку.	Название волостей и сельсоветов.	Название населенных пунктов, входящих в состав сельсовета.	Тип населенных пунктов.	Расстояние в километр.				Число домохозяев.	В том числе.				Численность налич. насел по переписи 17/XII-26 г.			Перечень важнейших учреждений и пром. предприятий.
				От губ. гор.	От уездн. г	От вол цен.	От сельсов.		Русских.	Мордвов	Чуваш.	Татар.	Мужч.	Женщ.	Об. пола	
		Ново-Рачейский .	пос.	—	—	—	—	3	3	—	—	—	5	7	12	
		Сердовино	мест.	—	—	—	—	10	10	—	—	—	22	29	51	
		Бывш коммуна Ленина № 2 . .	комм	—	6	6	—	10	10	—	—	—	21	23	44	
		Бывш. сад Ильина	сад	—	—	—	-	1	1	—	—	—	1	2	3	
14	Кашпирский.	Кашпир при р. Волге и рч Кашпирке	село	150	12	12	—	906	903	—	—	—	2028	2266	4294	шк. 1 ст. вет.-участ., телеф. ст.
		Однодворцы . . .	пос	—	8	8	2	9	9	—	—	-	24	21	45	
		Сланцевый рудник при селе Кашпире	пос.	—	—	—	—	20	14	—	—	5	20	8	28	
15	Ново-Разадеевский.	Новое-Разадеево при р. Сызрани	село	165	15	15	—	147	147	—	—	—	363	406	769	шк. 1 ст. телеф. ст
		Палатовка	дер.	—	15	15	2	134	134	—	—	—	355	375	730	
		Ерик	пос.	—	15	15	3	71	71	—	—	—	154	196	350	шк. 1 ст.
		Пункты ж-д. ведомства:														
		Раз'езд Ново Разадей № 55 . .	раз	—	—	—	—	2	2		—	—	5	5	10	
		Раз'езд Образцово № 56	„	—	—	—	—	7	7	—	—	—	19	14	33	
		Жел.-дор. будка на 1126 кил. . .	буд.	—	—	—	—	3	3	—	—	—	4	5	9	
		Жел.-дор. будка на 1128 кил. . .	„	—	—		—	1	1	—	—	—	2	6	8	
		Жел. дор. будка на 1130 кил. . .	„	—	—	—	—	2	2	—	—	—	3	3	6	
		Жел.-дор будка на 1132 кил .	„	—	—	—	-	1	1	—	—	—	2	3	5	
		Жел.-дор. будка на 1134 кил. . .	„	—	—	—	—	1	1	—	—	—	3	4	7	
		Жел.-дор. будка на 1135 кил. . .	„	—	—	—	—	2	2	—	—	—	5	10	15	
16	Ново-Рачейский.	Новая Рачейка при рч. Кубре . . .	село	168	18	18	—	402	402	—	—	—	867	1046	1913	шк. 1 ст., телеф. ст.
17	Образцовский	Образцово . . .	„	153	4	4	—	126	125	1	—	—	248	305	553	шк. 1 ст.
18	Орловский.	Орловский . . .	пос.	—	27	27	—	53	11	—	—	—	138	151	289	шк. 1 ст.
		Дуплышко . . .	„	—	27	27	2	31	4	—	—	—	86	79	165	
		Тухловский . . .	„	—	—	—	—	26	11	—	—	—	85	73	158	
19	Раменский.	Рамено	село	—	12	12	—	241	240	1	—	—	454	534	988	шк. 1 ст.
20	Сборно Симоновский.	Сборный	пос.	—	11	11	—	49	44	—	—	—	110	130	240	
		Симоновский . .	„	—	12	12	1	15	15	—	—	—	34	28	62	шк. 1 ст.
		Кошелевский . .	„	—	9	9	4	26	20	—	—	—	80	65	145	

Сызранский уезд.

№№ по порядку.	Название волостей и сельсоветов.	Название населенных пунктов, входящих в состав сельсовета.	Тип населенных пунктов.	Расстояние в километр. От губ. гор.	От уездн. г	От вол. цен.	От сельсов.	Число домохозяев	В том числе. Русских.	Мордвов.	Чуваш.	Татар.	Численность налич. насел. по переписи 17/XII-26 г. Мужч.	Женщ.	Об. пола	Перечень важнейших учреждений и пром. предприятий.
21	Старо-Костычевский.	Старые Костычи при р Волге . .	село	144	19	19	—	1793	1781	3	—	3	3729	4351	8080	шк. 1 ст., ветучаст., телеф ст., завод огнеупорн кирпича, мельн. № 1/15.
		Правая Волга . .	пос	—	21	21	5	361	270	75	1	1	425	228	653	
		Судоходный Пост	пост.	—	-	—	—	5	5	—	—	—	5	5	10	
		Будка № 12 Сам-Злат ж. д . .	буд.	—		—	-	2	2	-	—	—	5	6	11	
22	Трубетчинский	Трубетчина при рч. Малом Ключе .	село	121	28	28	-	219	219	—	—	—	409	507	916	шк. 1 ст
		Смилтэн	латв. колон.	...	—	—	--	45	—	—	—	--	56	86	142	шк. 1 ст.
	XI. Троицкая вол.															
1	Троицкий.	Троицкое при рч. Большом Тишереке	село	111	28	—	—	302	301	—	—	1	719	740	1459	ВИК, шк. 1 ст больн. амбул., агроуч., ветуч., п/т агент. и телеф., нарсуд.
		Богородское при рч. Большом Тишереке	село	110	29	—	--	235	234	—	—	—	651	578	1229	
		Кучуговка при Озере	дер.	107	32	4	4	96	96	—	—	—	243	284	527	
		Дальний Колод	пос	—	28	5	5	9	9	—	—	--	28	28	56	
2	Байдеряковский	Байдеряково при р. Усе	село	95	44	16	—	415	4	1	406	4	963	1013	1976	шк. 1 ст.
		Владимировка . .	дер.	95	44	16	3	10	10	--	—	—	11	15	26	
3	Бичевной.	Бичевной	пос.	—	48	19	—	98	98	—	—	—	220	259	479	
4	Больше-Кобелевский.	Большая Кобелевка при р. Усе .	село	94	48	19	—	156	154	2	—	—	345	409	754	шк. 1 ст.
		Малая Кобелевка при р. Усе . .	дер.	95	48	19	1	36	36	—	—	—	95	103	198	
		Троицкий	хут.	—	—	7	7	1	1	—	—	—	3	1	4	
		Мало-Кобелевский	совх	—	—	19	1	13	13	—	—	--	22	21	43	
5	Бутырский.	Бутырки на р. Тишереке	дер.	117	22	5	—	149	149	—	—	—	362	427	789	шк. 1 ст.
6	Горюшкинский.	Горюшки при р. Усе	село	92	50	23	-	308	308	-	—	-	615	759	1374	шк. 1 ст., фел. пункт.
7	Елшанский.	Елшанка при р. Усе	село	95	48	19	—	405	404	1	—	—	896	1040	1936	шк. 1 ст.
		С/х артель . . .	пос.	—	—	—	—	17	17	—	—	—	43	45	88	
		Елшанские Выселки	„	95	—	-	—	20	20	-	—	--	43	45	88	
		Красное Поле . .	„	—	—	22	1	16	16	—	—	-	33	27	60	
8	Ивашевский.	Ивашевка при Малом Тишереке .	село	126	15	13	--	213	212	1	—	—	462	526	988	шк. 1 ст.

№№ по порядку.	Название волостей и сельсоветов.	Название населенных пунктов, входящих в состав сельсовета.	Тип населенных пунктов.	Расстояние в километр. От губ. гор.	От уезд. г.	От вол. цен.	От сельсов.	Число домохозяев.	В том числе. Русских.	Мордвов.	Чуваш.	Татар.	Численность налич. насел по переписи 17/XII-27 г. Мужч.	Женщ.	Об. пола	Перечень важнейших учреждений и пром-предприятий.
9	Красно-Полевой.	Красное Поле № 2.	пос	—	—	—	—	5	—	—	5	—	16	17	33	
		Красное Поле № 1.	пос.	—	—	—	—	20	—	—	20	—	73	64	137	
10	Михайловский.	Михайловка при р. Усе	село	95	48	20	—	94	94	—	—	—	209	234	443	шк. 1 ст., ветучасток, базар.
		Скрыпино при рч Пайдурке . . .	село	97	—	18	2	99	99	—	—	—	238	306	544	шк. 1 ст.
		Доможировка при р. Усе	дер	94	—	20	1	110	110	—	—	—	215	281	496	
		Федоровские Выселки	выс.	94	—	21	1	16	16	—	—	—	40	41	81	
11	Надеждинский.	Надеждино при оз. Вшивом . . .	дер.	106	33	5	—	188	185	3	—	—	431	464	895	шк. 1 ст.
		Осиновка	дер.	107	36	10	4	27	27	—	—	—	73	88	161	
		Черемоховка . .	дер.	99	39	12	6	59	59	—	—	—	158	183	341	шк. 1 ст.
		Кардон № 4 . . .	кард	—	—	—	—	1	1	—	—	—	1	2	3	
		Кардон № 5 . . .	кард	—	—	—	—	1	1	—	—	—	3	5	8	
12	Радужнинский.	Петровка при рч. Большом Тишереке	село	123	16	13	2	39	39	—	—		88	98	186	шк. 1 ст.
		Васильевка при рч Большом Тишереке	дер.	122	17	12	1	20	20	—	—	—	42	66	108	
		Приют при рч. Большом Тишереке	дер.	127	12	—	—	42	40	—	2	—	90	109	199	
		Радужная при рч. Большом Тишереке	дер	126	13	13	1	54	52	2	—	—	130	143	273	
		Бурдин	пос.	—	—	—	—	9	9	—	—	—	25	23	48	
		Осиновский . . .	пос.	—	—	—	—	9	9	—	—	—	21	19	40	
		Раменский при рч. Малом Тишереке	пос	126	13	11	2	8	8	—	—	—	17	24	41	
		Хут. Дурова . . .	хут.	—	—	—	—	1	—	—	—	—	2	3	5	
13	Суринский.	Суринское при рр Усе и Суринке .	село	102	48	19	3	472	472	—	—	—	961	1096	2057	шк. 1 ст.
		Гривенский . . .	хут.	—	—	—	—	45	45	—	—	—	106	112	218	
		Ново-Александровская Маза при р. Усе	хут.	105	—	—	—	17	17	—	—	—	35	44	79	
14	Чекалинский.	Чекалино при рч Большом Тишереке	село	119	20	7	1	202	202		—	—	498	588	1086	шк. 1 ст.
		Новоселки . . .	дер.	120	21	7	2	138	137	1	—	—	314	385	699	
	XII. Усинская вол.															ВИК, шк. 1 ст., п/т агент., и телеф., нарсуд. нарследов
1	Усинский	Уса при р. Усе .	село	128	27	—	—	840	837	1	1	1	1923	2151	4074	
		Архангельский при род. Озерке . .	пос.	121	30	—	7	21	21	—	—	—	61	56	117	

Сызранский уезд.

№№ по порядку.	Название волостей и сельсоветов.	Название населенных пунктов, входящих в состав сельсовета.	Тип населенных пунктов.	Расстояние в километр. От губ гор.	От уездн. г.	От вол цен.	От сельсов	Число домохозяев.	В том числе. Русских	Мордвов.	Чуваш.	Татар.	Численность налич. насел по переписи 17/XII-26 г. Мужч.	Женщ.	Об. пола	Перечень важнейших учреждений и пром. предприятий.
2	Анновский.	Анновка при р. Усе	дер	141	32	11	—	152	138	7	—	7	266	186	452	шк. 1 ст.
		Анновский кардон.	кард.	—	..	—	—	1	1	—	—	—	2	4	6	
3	Белоключский	Белоключье при р. Усе	село	109	43	16	—	163	158	3	1	—	305	349	654	шк. 1 ст.
4	Воскресенский.	Прасковьино при р. Усе	дер.	139	33	13	1	56	56	—	—	—	150	166	316	
		Воскресенский .	пос.	139	33	13	1	141	140	—	—	1	310	317	627	
5	Горбуновский.	Горбуновка . . .	село	117	43	19	—	402	401	—	—	—	910	1053	1963	шк. 1 ст.
6	Губинский.	Губино при р. Тишереке	с-цо	130	26	2	—	263	259	—	—	4	592	683	1275	шк. 1 ст.
		Подвязный . . .	пос.	—	—	6	4	9	9	—	—	—	21	31	52	
7	Кушниковский.	Кушниково при р. Усе	село	121	32	7	—	252	249	2	1	—	454	519	973	шк 1 ст.,
8	Кяхтинский.	Кяхта	село	109	48	19	—	348	348	—	—	—	708	857	1565	шк 1 ст.
9	Малячкинский.	Малячкино при р. Усе	село	118	37	11	—	402	4	—	398		916	981	1897	шк. 1 ст почт. агент.
10	Муранский.	Муранка при р. Усе	село	128	32	5	—	476	474	—	—	—	835	1058	1893	шк. 1 ст.
		Белые Родники .	пос.	—	—	14	8	23	23	—	—	—	57	56	113	
		Сосновая Поляна.	„	—	—	1	5	24	24	—	—	—	45	54	99	
		Лесной кард № 8.	кард	—	—	—	—	3	3	—	—	—	7	11	18	
		Лесной кард. № 18.	„	—	.	—	—	4	4	—	—	—	7	9	16	
11	Троекуровский.	Троекурово при рч. Тишереке .	дер	128	16	11	—	120	120	—	—	—	270	305	575	шк. 1 ст.
		Раевка	пос.	—	—	11	3	36	36	—	—	—	90	121	211	
12	Шигонский.	Шигоны при р Усе	село	118	37	7	—	684	677	2	3	—	1121	1325	2446	шк 1 ст., бол. амбул. агроучаст. ветучаст.
	XIII. Усольская вол.															
1	Усольский.	Усолье близ р. Волги	село	134	53	—	—	546	531	7	—	4	1109	1249	2358	ВИК, шк. 1 ст., шк кр. мол., врачеб амб, агроуч. ветуч., п/т. агент. и тел
2	Актушский.	Актуша при рч. Актушке	село	128	53	7	—	244	244	—	—	—	530	617	1147	шк. 1 ст.,
3	Березовский.	Березовка при рр. Волге и Усе . .	село	146	64	9	—	198	196	2	—	—	411	477	888	шк. 1 ст.
4	Комаровский.	Комаровка при р. Усе	село	146	50	13	—	339	334	3	—	2	725	830	1555	шк. 1 ст.

Сызранский уезд.

№№ по порядку.	Название волостей и сельсоветов.	Название населенных пунктов, входящих в состав сельсовета.	Тип населенных пунктов.	Расстояние в километр. От губ. гор.	От уездн. г.	От вол. цен.	От сельсов.	Число домохозяев.	В том числе. Русских.	Мордвов.	Чуваш.	Татар.	Численность налич. насел. по переписи 17/XII-26 г. Мужч.	Женщ.	Об. пола	Перечень важнейших учреждений и пром. предприятий.
5	Климовский.	Климовка при р. Волге	село	128	69	13	-	234	233	—	—	—	430	518	948	шк 1 ст мелов. зав.
		Благодатная при р. Волге	дер	121	59	13	1	113	113	—		—	245	269	514	шк 1 ст.
6	Левашевский.	Левашевка при рч. Мазе . . .	дер.	123	53	13	—	169	168	—	—	1	327	412	739	шк. 1 ст.
7	Львовский.	Львовка при р. Усе	дер.	146	43	16	—	200	199	—	—	—	490	500	990	шк. 1 ст.
		Малиновский . .	пос.	—	—	—	—	13	13	—	-	—	37	42	79	
		Богданова	хут.	—	—	—	—	1	1	—	—	—	1	2	3	
		Князева	„	—	—	—	—	1	1	—	—	—	4	4	8	
		Лесничества . . .	„	—	—	—	—	4	4	—	—	-	5	10	15	
		Пучкова	„	—	—	—	—	1	1	—	—	—	1	8	9	
		Львовский кардон.	кард	—	—	—	—	1	1	—	—	—	1	1	2	
8	Ольгинский.	Ольгино при рч. Тайдаковке . .	дер.	125	48	10	—	152	152	—	—	-	307	361	668	шк. 1 ст.
9	Переволокский.	Переволока при р. Волге . . .	село	171	53	16	—	284	283	—	—	—	645	774	1419	шк. 1 ст.
		Образцово	пос.	—	—	16	3	34	34	—	—	—	80	76	156	
10	Печерский.	Печерское при р. Волге	село	160	43	21	—	923	923	—	-	—	1797	2165	3962	шк. 1 ст бол.-амбул.
		Красный Октябрь.	пос	—	—	-	—	6	6	-	—	—	7	10	17	
		Миронов.	хут.	—	—	—	—	13	13	—	—	--	38	42	80	
		Первомайский Асфальтовый завод на р Волге	зав.	—	—	—	—	327	280	11	—	29	411	204	615	шк. 1 ст., фельд пун.
		Печерская больница	болн	—	—	--	—	10	8	1	—	—	22	28	50	
		Мукомольн. мельнипа № 711 . .	мел.	--	—	--	—	4	4	-	—	—	10	9	19	
		Бирюковский кардон	кард	—	—	-	—	1	1	—	—	--	2	3	5	
		Лесн. кардон № 6.	„	—	—	—	—	2	2	—	·	—	4	3	7	
		Лесн. кардон № 10.	„	—	—	·	—	1	1	—	—	—	2	1	3	
11	Печерско-Выселовский.	Печерские Выселки при р Усе .	дер.	150	32	22	—	194	190	3	—	—	497	442	939	шк. 1 ст.
		Муранский лесоп. завод	пос.	—	—	—	—	181	142	36	—	1	215	62	277	
		Анновский лесоп. завод № 37 . .	пос	—	—	—	—	248	226	10	—	3	312	196	508	шк 1 ст фел. пункт., п.-т. агент.
12	Сытнинский.	Карловка при рч. Тепловке . . .	дер.	128	47	7	4	99	97	2	—	—	223	211	434	шк. 1 ст.
		Сытная при рч. Муранке . . .	дер.	128	43	13	—	133	126	1	—	4	280	267	547	шк. 1 ст.
		Асташкевичера Лесоп зав. . . .	зав.	—	—	—	—	67	21	34	9	—	74	18	92	
		Крестовский Пикет	пик.	—	—	—	—	2	2	—	—	—	3	2	5	

Сызранский уезд.

№№ по порядку.	Название волостей и сельсоветов.	Название населенных пунктов, входящих в состав сельсовета.	Тип населенных пунктов.	Расстояние в километр.				Число домохозяев.	В том числе.				Численность налич. насел по переписи 17/XII-26 г.			Перечень важнейших учреждений и пром. предприятий.
				От губ гор.	От уездн. г.	От вол. цен.	От сельсов		Русских	Мордвов.	Чуваш.	Татар.	Мужч.	Женщ.	Об. пола	
		Пикет в кв. 105 Усольского Леcн	пик.	—	—	—	—	2	2	—	-	—	7	9	16	
		Родинский пикет Усольского Леснич.	„	—	—	-	—	1	1	—	—	—	2	3	5	
13	Тайдаковский.	Тайдаково при рч Тайдаковке . .	село	128	43	13	—	254	3	—	251	—	555	573	1128	шк 1 ст.
14	Усладинский	Услада при р. Усе.	дер.	146	57	13	–	131	131	—	–	–	290	345	635	шк. 1 ст.

АЛФАВИТ
волостей и населенных пунктов
УЛЬЯНОВСКОЙ ГУБЕРНИИ.

I. Алфавит волостей.

№№ по порядку.	Наименование волостей.	Какого уезда.	Страница.	№№ по порядку.	Наименование волостей.	Какого уезда.	Страница.
1	Анненковская . . .	Карсунск	47	25	Новодевиченская . .	Ульяновск.	8
2	Апраксинская . . .	Ардатовск.	27	26	Паньшинская . . .	Сызранск.	78
3	Ардатовская . . .	„	29	27	Подкуровская . . .	Ульяновск	9
4	Астрадамовская . .	Ульяновск.	3	28	Поповская . . .	„	11
5	Атяшевская . . .	Ардатовск.	30	29	Промзинская . . .	Ардатовск	36
6	Базарно-Сызганская.	Карсунск.	49	30	Репьевская . . .	Сызранск.	79
7	Больше-Березенская.	„	51	31	Сенгилеевская . .	Ульяновск	14
8	Верхне Мазинская .	Сызранск.	70	32	Силинская . . .	Ардатовск.	38
9	Вешкайменская . .	Карсунск.	53	33	Старо-Зиновьевская .	Карсунск.	65
10	Головинская . . .	Сызранск.	71	34	Старо-Рачейская . .	Сызранск.	81
11	Гурьевская . . .	Карсунск.	54	35	Сызранская . . .	„	83
12	Дворянская . . .	Сызранск.	72	36	Тагаевская . . .	Ульяновск.	15
13	Жадовская . . .	Карсунск.	57	37	Талызинская . . .	Ардатовск.	39
14	Ждамировская . .	Ардатовск.	32	38	Тархановская . . .	„	42
15	Инзенская . . .	Карсунск.	59	39	Тереньгульская . .	Ульяновск.	17
16	Казаковская . . .	Сызранск.	73	40	Тетюшская . . .	„	19
17	Канадейская . . .	„	74	41	Троицкая	Сызранск	86
18	Карсунская . . .	Карсунск.	61	42	Ульяновская . . .	Ульяновск.	21
19	Козловская . . .	Ардатовск.	33	43	Уренско-Карлинская	Карсунск.	67
20	Коржевская . . .	Карсунск.	64	44	Усинская	Сызранск.	87
21	Майнская	Ульяновск.	5	45	Усольская . . .	„	88
22	Нагаткинская . .	„	7	46	Чамзинская . . .	Ардатовск.	43
23	Неклюдовская . .	Ардатовск.	34	47	Чиберчинская . . .	„	44
24	Николаевская . .	Сызранск.	77	48	Шумовская . . .	Ульяновск.	23

II. Алфавит населенных пунктов.

№№ по порядку.	Название населенных пунктов.	Тип.	Какого уезда.	Страница.
	А.			
1	Абрамовка . . .	село	Ульяновск	16
2	Авдотьино . . .	дер.	„	20
3	Агроном . . .	пос.	„	9
4	Аделино . . .	дер.	Сызранск.	71
5	Адоевский . . .	пос.	„	80
6	Азарьевка . . .	дер.	Ардатовск.	27
7	Айкино	„	Карсунск.	52
—	Аклан Большой, см. Бол. Аклан № 177.			
8	Акнеево . . .	село	Ардатовск.	36
9	Аксаково . . .	„	Карсунск.	47
10	Аксаковская трудколон. Исправд	кол.	Карсунск.	47
11	Актуша	село	Сызранск.	88
12	Акуловка . . .	дер.	Ульяновск.	4
13	Акуловка . . .	„	Сызранск.	75
14	Акчуринский . .	раз	Карсунск.	54
15	Акшуат	село	„	55
16	Алакаевка . . .	„	Сызранск	81
17	Алашеевка . . .	„	Ардатовск	30
—	Алгаши Новые, см. Нов. Алг. № 1466			
—	Алгаши Средн., см Сред. Алг. № 1838			
—	Алгаши Старые, см Ст. Алг. № 1861			
18	Алекино . . .	дер.	Ульяновск.	3
—	Алекино Новое, см. Нов. Ал. № 1444.			
—	Алекино Старое, см. Ст. Ал. № 1850.			
19	Александрия . .	дер.	Ульяновск.	4
20	Александровка . .	село	Сызранск.	75
21	Александровка . .	„	Ульяновск.	24
22	Александровка . .	„	„	3
23	Александровка . .	дер.	„	4
24	Александровка . .	„	„	7
25	Александровка . .	„	„	12
26	Александровка . .	„	Ардатовск.	27
27	Александровка . .	„	Карсунск.	64
28	Александровка . .	„	Сызранск.	79
29	Александровка . .	пос.	Ульяновск	12
30	Александ. Бычковка	дер.	„	6
—	Александ. Нов., см. Нов. Алек. № 1423			
—	Александ. Ново, см. Нов Алек. № 1442			
31	Алексеевка . . .	дер.	Сызранск.	82
32	Алексеевка . . .	„	Ардатовск.	43
33	Алешкино . . .	село	Ульяновск.	14
34	Алешкино . . .	дер.	Сызранск.	81
35	Алинкино . . .	село	Карсунск.	65
36	Алозо	„	Ардатовск.	32
37	Алово	дер.	„	32
38	Альза	село	„	43
39	Ананьино . . .	„	Сызранск	71
40	Андреевка . . .	„	Ардатовск.	32
41	Андреевка . . .	„	„	33
42	Андреевка . . .	„	Ардатовск.	40
43	Андреевка . . .	дер.	Ульяновск.	9
44	Андреевка . . .	„	Карсунск.	47
45	Андреевка . . .	„	Сызранск.	71
—	Андреев. Малая, см. Мал. Анд. № 1178			
46	Аникеевка . . .	дер.	Карсунск.	48
47	Аникеевка . . .	с-цо	„	47
48	Анкудиновка . .	дер.	Ульяновск.	13
49	Анненково . . .	село	„	20
50	Анненково . . .	„	Карсунск.	47
51	Анненково . . .	дер.	„	60
52	Анненк Грязнушка	село	Ульяновск	21
—	Анненк. Малое, см. Мал. Анн. № 1192			
53	Анненк. Выселки .	дер	Ульяновск.	4
54	Анновка . . .	„	Сызранск	88
55	Антоновка . . .	пос	Ардатовск	45
56	Анютино . . .	дер.	„	33
57	Апраксино . . .	село	„	27
58	Араповка . . .	„	„	36
59	Араповка . . .	„	Карсунск	66
—	Арапов. Новая, см. Нов. Ар. № 1424			
60	Арбузовка . . .	село	Ульяновск.	23
61	Арбузовский . .	пос.	„	25
62	Аргаш	село	Карсунск.	59
63	**Ардатов** . . .	город	Ардатовск.	26
64	Ардатов ж. д. ст.	ст.	„	29
65	Ардатово . . .	село	„	44
66	Аржадеево . . .	дер.	Ардатовск.	40
67	Аристовка . . .	„	Карсунск.	55
68	Аркаево . . .	село	Ульяновск	3
69	Арское . . .	„	„	29
70	Артюшкино . . .	„	„	0

71	Архангельский . .	пос	Сызранск.	87
72	Архангельск. погост	пог.	Ардатовск	38
73	Архангельское . .	село	Ульяновск.	3
74	Арханг. Куроедово	„	Карсунск.	54
75	Астрадамовка . .	„	Ульяновск	3
—	Асфальтовый завод Первомайский, см. Первомайский Асфальт. зав. № 1537			
76	Атманы	пос.	Сызранск.	83
77	Атяшево . . .	село	Ардатовск.	30
78	Атяшево . . .	пос.	„	31
79	Атяшево ж. д. ст.	ст.	„	31
80	Атяшкино . . .	село	Ульяновск	3
—	Аул Поповский, см Поп. Аул № 1600			
81	Ахматов Бел. Ключ	село	Карсунск.	53
82	Ахматово . . .	„	Ардатовск.	27
83	Ахметлей . . .	„	Сызранск.	77
84	Ащерино . . .	„	Ардатовск	32

Б.

85	Баевка	село	Сызранск.	72
—	Баево Новое, см Нов. Баево № 1445			
—	Баево Старое, см. Ст. Баево № 1851			
86	Баженовка . . .	дер	Ардатовск.	39
87	Базарная ж-д ст.	ст.	Карсунск.	49
88	Базарный Сызган .	село	„	49
89	Базарный Урень .	„	„	67
90	Байдеряково . .	„	Сызранск.	86
91	Байдулино . . .	„	Ульяновск.	17
92	Балакирщиксв . .	пос	„	13
93	Балашейка . . .	дер.	Сызранск	83
94	Балашейка ж.-д. ст.	ст.	„	83
95	Балдасево . . .	село	Ардатовск.	42
96	Балтаевка . . .	„	„	36
97	Балтия	пос	Сызранск.	72
98	Банкет	„	„	79
99	Баратаевка . . .	село	Ульяновск	20
100	Барахманск. Гарт.	„	Ардатовск.	40
101	Барашево . . .	„	„	36
102	Барыш ж.-д. ст. .	ст	Карсунск.	57
103	Барышок . . .	дер.	Сызранск.	75
—	Барышок Малый, см. М Барышок № 1203			
104	Барышск. больница	бол.	Карсунск.	57
105	Барышск. Дурасовка	дер.	„	66
106	Барышск. Слобода	село	Ардатовск.	36
107	Басово	раз.	„	29
108	Батраки . . .	село	Сызранск.	83
109	Батракск. Выселки	дер.	„	83
110	Батущево . . .	село	Ардатовск.	30
111	Бахметевка . .	дер.	Карсунск.	64
—	Беденьга Новая, см. Нов. Беден. № 1425			
—	Беденьга Русс., см. Русск Бед. № 1678			
112	Безводное . . .	село	Ардатовск.	29
113	Безводное . . .	дер.	Карсунск.	54
114	Безводовка . . .	село	Сызранск.	81
115	Безводовка . . .	дер.	Ульяновск.	6
116	Безводов. при ст. ж.д.	пос.	Сызранск.	82
117	Безвыходный . .	раз.	Карсунск.	53
118	Безымянка . . .	дер.	„	48
119	Бекетовка . . .	село	Ульяновск.	14
—	Бекетов. Больш, см Бол. Бекет. № 162			
—	Бекетовка Мал., см. Мал Бекет. № 1179			
120	Беклемишево . .	село	Карсунск.	66
—	Бектяшка Мордовская, см. Мордовск. Бектяшка № 1358			
—	Бектяшка Русская, см. Русская Бектяшка № 1679			
—	Бекшанка Малая, см. Малая Бекшанка № 1180			
—	Бекшанка Новая, см Новая Бекшанка № 1426			
—	Бекшанка Русская, см Русская Бекшанка № 1680			
—	Бекшанка Ст., см. Стар. Бек. № 1841			
121	Беликово . . .	село	Карсунск.	66
122	Белинки . . .	дер	Ульяновск.	17
123	Беловодье . . .	село	Карсунск.	64
124	Белое Озеро . .	„	Ульяновск.	11
125	Белозерье . . .	„	Карсунск.	67
126	Белоключье . .	„	Сызранск.	88
127	Белоключье . .	дер.	Ульяновск	16
128	Белый	пос.	Сызранск.	70
129	Бел. Грем. Ключ.	с-цо	Ульяновск.	10
130	Белый Ключ . .	село	Ардатовск.	36
131	Белый Ключ . .	„	„	21
132	Белый Ключ . .	„	Карсунск.	47
133	Белый Ключ . .	пос.	Сызранск.	83
134	Белый Ключ . .	„	Ульяновск.	8
—	Белый Ключ. Ахматов, см. Ахматов Бел. Ключ № 81			
—	Белый Ключ Мордовский, см. Морд. Бел. Ключ № 1362			

135	Белые Родники .	пос.	Сызранск.	88
136	Береговые Сыреси.	село	Ардатовск.	42
—	Берез. Больш., см. Бол. Бер. № 171			
137	Березовка . . .	село	Сызранск.	88
138	Березовка . . .	„	Ульяновск.	6
139	Березовка . . .	„	Карсунск.	47
140	Березовский . .	пос.	„	53
141	Берез. Выселок .	дер.	„	47
142	Березовый . . .	пос.	Сызранск.	84
143	Беркулейка . .	„	„	81
144	Бессоново	село	Ульяновск.	24
145	Бестужевка . .	„	Сызранск	72
146	Бестужевка . .	пос.	„	80
147	Бештановка . .	село	Карсунск.	55
148	Биринский . . .	пос.	Ульяновск.	8
149	Бирючевка . . .	дер.	„	20
150	Бичевной . . .	пос.	Сызранск.	86
151	Благов. Монастырь	село	„	78
152	Благодатная . .	дер.	„	89
—	Благо Народное, см. Нар. Благо № 1388			
153	Бобарыкино . .	село	Сызранск.	74
154	Богатиловка . . .	„	Ардатовск	40
155	Богдановка . . .	дер.	Карсунск.	55
156	Богдановка . . .	„	Ульяновск.	3
157	Богдашкино . .	село	„	7
158	Богор. Репьевка .	„	„	24
159	Богородское . .	„	Сызранск	86
160	Богоявленский . .	пос.	„	78
161	Болтино . . .	село	„	27
162	Бол. Бекетовка .	„	Карсунск	53
163	Большая Борла .	„	Сызранск.	81
164	Бол. Кандарать .	„	Карсунск.	61
165	Бол. Карамзинка .	„	Ульяновск.	6
166	Большая Кобелевка	„	Сызранск.	86
167	Большая Комаровка	„	Карсунск.	62
168	Большая Мура .	дер.	„	66
169	Большие Поляны .	село	Ардатовск.	29
170	Больше-Станичные Выселки	выс.	Карсунск.	61
171	Большие Березники	село	„	51
172	Больш. Манадыши	„	Ардатовск	31
173	Большие Озимки .	„	Карсунск.	60
174	Большое Жеребятниково . . .	„	„	47
175	Большое Станичное	„	„	61
176	Большое Шуватово	„	„	64
177	Большой Аклан .	пос.	Сызранск.	72
178	Большой Кувай .	село	Ульяновск.	3
179	Большой Сайман .	дер	Сызранск.	77
180	Большой Сиуч . .	село	Ульяновск.	17
181	Больш. Усть-Урень	„	Карсунск.	68
182	Большой Чилим .	„	Ульяновск.	3
183	Борисова Поляна .	дер.	Карсунск.	60
184	Борисовка . . .	„	Ардатовск.	41
—	Бор Красный, см. Красный Бор №764			
185	Борки	пос.	Ардатовск.	33
—	Борла Большая, см Большая Борла № 163.			
—	Борла Малая, см Малая Борла № 1181.			
186	Борлинские Выселки	дер.	Сызранск.	81
—	Борок Красный, см Красный Борок № 742.			
187	Борцы	пос.	Ульяновск.	10
—	Брод Каменный, см Каменный Брод № 636.			
—	Бугор Каменный, см. Каменный Бугор № 637 . .			
—	Бугурна Мокрая, см. Мокрая Бугурна № 1344.			
—	Бугурна Сухая, см Сухая Бугурна № 1892.			
188	Буераки . . .	село	Ульяновск.	14
189	Бузаево . . .	„	Ардатовск.	34
190	Буйковка . . .	дер.	Ульяновск.	17
191	Буйковка-Чуфарово	„	„	17
192	Булгаковка . .	„	Сызранск.	78
193	Булдаково . . .	„	Ардатовск.	42
194	Бумажная фаб. № 1	фаб.	Карсунск.	57
195	Бумажная фаб. № 3	Фаб. пос.	„	49
196	Бумажная фаб. № 4	пос.	Ардатовск	36
197	Бурдин	„	Сызранск.	87
198	Бутровской . .	„	„	70
199	Бутырки . . .	село	Ардатовск.	33
200	Бутырки . . .	„	Карсунск.	66
201	Бутырки . . .	дер.	Сызранск.	86
202	Бухтеевка . . .	„	Ульяновск.	20
—	Бычковка Александровка, см. Александровка Бычковка № 30.			

В.

—	Важня Монадышская, см. Монадышская Важня № 1351			
203	Важня	пос.	Ардатовск.	33

204	Валгусы . . .	село	Карсунск.	52
205	Валуевка . . .	„	Сызранск.	72
206	Варваринка . .	дер.	Карсунск.	52
207	Варваровка . .	„	Сызранск	75
208	Вармазейка . .	село	Ардатовск	40
209	Васильевка . .	дер.	Сызранск.	87
210	Васильевка . .	село	Ульяновск.	7
211	Васильевка . .	с-цо	„	24
212	Васильевка . .	„	Сызранск.	71
213	Васильевка . .	дер.	„	79
214	Васильевка . .	„	Карсунск.	52
215	Васильевка . .	пос.	„	57
216	Васильевский . .	„	„	48
217	Вахтор	кол.	Ульяновск	20
218	Ведянцы . . .	село	Ардатовск	42
219	Вельяминовка . .	„	Сызранск	83
220	Верино . . .	дер.	„	76
221	Верхнее Заведение	пос.	Карсунск.	57
222	Верхнее Талызино	село	Ардатовск.	39
223	Верхние Коки . .	„	Ульяновск	18
224	Верхние Тимерсяны	„	„	7
225	Верхняя Маза . .	„	Сызранск.	70
226	Верхняя Туарма .	дер.	Карсунск.	66
—	Вершины Сурские, см. Сурские Вершины № 1888.			
227	Веселовка . . .	дер	Ульяновск.	12
228	Вечерлей . . .	село	Ардатовск.	30
229	Вечкусская больница	бол.	„	42
230	Вечкусы . . .	село	„	42
—	Вечкусы Малые, см Малые Вечкусы № 1198.			
231	Вешкайма . . .	село	Карсунск.	53
232	Вешкайма . . .	пос.	„	53
233	Вильдим . . .	„	Ардатовск.	31
234	Винзавод при селе Ртищ.-Каменке .	зав.	Ульяновск.	7
235	Винзавод № 1 . .	„	Сызранск.	82
236	Винзавод № 3, Скугаревский . .	„	Ульяновск.	10
237	Винзавод № 4 . .	„	Карсунск.	66
238	Винзавод № 6 . .	„	Ульяновск	18
239	Винзавод № 7 . .	„	„	12
240	Винзавод № 9 . .	„	Карсунск.	68
241	Винзавод № 10 .	„	Сызранск.	74
242	Винзавод № 14 .	„	Ульяновск	5
243	Винзавод № 16 .	„	Ардатовск	41
244	Винновка. . . .	с цо	Ульяновск	22
245	Винтеровка . . .	дер.	„	3
—	Вителевка Новая, см. Новая Вителевка № 1427 .			
—	Вителевка Старая, см. Старая Вителевка № 1842 .			
246	Вихляевка . . .	дер.	Ардатовск.	38
247	Владимировка . .	„	„	41
248	Владимировка . .	„	Карсунск.	55
249	Владимировка . .	„	Сызранск.	86
250	Водорацкое . . .	село	Карсунск.	54
251	Водорацкие Выселки	дер.	„	55
252	Воецкое	село	„	57
253	Воецкое	„	Ульяновск	11
254	Вознесенское . .	с-цо	Карсунск.	67
255	Возрождение . .	пос.	Ульяновск	18
256	Волковка . . .	село	„	23
257	Волостниковка . .	„	Ульяновск	20
258	Волчанск . . .	пос.	Сызранск.	83
259	Волынщина . .	село	„	72
260	Вольдиватское . .	„	Карсунск.	61
261	Вольница № 1 .	пос.	Сызранск.	70
262	Вольница № 2 .	„	„	70
263	Воронцовка . .	дер.	Ульяновск	16
264	Воротищи . . .	„	Ардатовск	40
265	Воскресенский . .	пос	Карсунск.	57
266	Воскресенский . .	„	Сызранск	88
267	Восход	„	Ульяновск	12
—	Враг Поливный, см. Пол Враг № 1585			
—	Вторая Роща, см. Роща Вт. № 1671			
268	Выползово . . .	село	Ульяновск.	3
269	Выры	„	„	16
270	Выры	раз.	„	7
271	Вырыпаевка . .	село	„	21
272	Вырыпаевка . .	„	Карсунск.	53
273	Вырыпаевка . .	„	„	60
274	Вырыпаевка . .	раз	„	60
275	Вырыпаевская школа Трудкоммуна .	шк.	Ульяновск.	21
276	Вырыпаевск. опытное поле . . .	опыт поле	„	21
277	Вырыстайкино . .	село	„	14
—	Выселки Анненковские, см. Анненковские Выселки № 53.			
—	Выселки Батракские, см. Батракские Выс. № 109			
—	Выселки Больше-Станичные, см. Больше-Станичные Выселки № 170			

278	Выселки Большой Муры	выс.	Карсунск.	66
—	Выселки Борлинские, см. Борлинские Выселки № 186.			
—	Выселки Водорацкие, см. Водорацкие Выселки № 251.			
—	Выселки Дубровские, см. Дубровские, Выселки № 370			
—	Выселки Елшанские см. Елшанские Выселки № 401.			
—	Выселки Жарковские см. Жарковские, Выселки № 412.			
—	Выселки Зимненские, см Зимненские Выселки № 586.			
—	Выселки Карповские, см. Карповские Выселки № 659.			
—	Выселки Кашпирские, см. Кашпирские Выселки № 667			
—	Выселки Краснососенские, см. Краснососенские Выселки № 761.			
—	Выселки Куроедовские, см. Куроедовские Выселки № 804			
—	Выселки Макаловские, см. Макаловские Выселки № 1176			
—	Выселки Мачказеровские, см. Мачказеровские Выселки № 1224			
—	Выселки Обуховские, см. Обуховские, Выселки № 1483			
—	Выселки Переселенческие, см. Переселенческие Выселки № 1539			
—	Выселки Печерские см. Печерские Выселки № 1554			
—	Выселки Пиченейские, см. Пиченейские Выселки № 1561			
279	Выселки Поповой Мельницы . . .	дер	Карсунск.	67
—	Выселок Сергиевский, см. Сергиевский Выселок № 1778			
—	Выселки Силаевские, см. Силаевские Выселки № 1783			
—	Выселки Троицкие, см. Троицкие Выселки № 1939			
—	Выселки Томышовские, см Томышовские Выселки № 1934			
—	Выселки Увяровские, см. Уваровские Выселки № 1961			
—	Выселки Фабричные, см. Фабричные Выселки № 1984			
—	Выселки Федоровские, см. Федоровские Выселки № 1992			
—	Выселки Языковские, см. Языковские Выселки № 2275			
—	Выселок Березовский, см. Березовский Выселок № 141			
—	Выселок Зеленовский, см. Зеленовский Выселок № 581			
—	Выселки Канабеевские, см. Канабеевские Выселки № 642			

280	Вышка	село	Ульяновск.	24
281	Вязовка . . .	„	Сызранск.	78
282	Вязовка . . .	„	Ульяновск.	6
283	Вязовка . . .	„	Карсунск.	60
284	Вязовка . . .	дер.	Сызранск.	77
285	Вязовой . . .	пос.	„	70
286	Вязовой . . .	„	„	75

Г.

287	Гаваево	„	Ардатовск	27
—	Гарт Барахманский, см. Барахманский Гарт № 100			
—	Гарт Соколовый, см. Соколовый Гарт № 1813.			
—	Гарт Сосновый, см. Сосновый Гарт № 1828			
288	Гаркино . . .	пос.	Сызранск.	83
289	Гафидовка . . .	дер.	Ульяновск.	17
290	Гдовка	пос.	Сызранск.	75
291	Герасимовка . .	дер.	Ульяновск.	17
292	Гладчиха . . .	село	„	18
293	Глазов Луг . . .	дер	Карсунск.	61
294	Глотовка при ст. ж.д.	„	„	53
295	Глотовка . . .	пос.	„	53
296	Говендяевка . .	дер.	„	60
297	Голицыно . . .	„	„	66
298	Головино . . .	село	Сызранск.	71
299	Головка . . .	пос.	Ульяновск	15
300	Головцево . . .	село	Карсунск.	57
301	Голодяевка . . .	„	„	60
302	Голодяевка . . .	„	Сызранск.	75
303	Голодяевка . . .	дер.	Ардатовск.	34
304	Голодяевка . . .	„	„	44
—	Голышевка Русск., см. Русская Голышевка № 1681			
—	Голышевка Татарская, см. Татарск. Голышевка № 1913			
—	Гора Кривая, см. Кривая Гора № 775			
305	Горбуновка . . .	село	Сызранск.	88
306	Горбуновка . . .	дер.	Ардатовск.	28
—	Горинки Русские, см. Русские Горинки № 1685			
—	Горинки Татарские, см. Татарские Горинки № 1914			
—	Горка Красная, см. Красная Горка № 744			
307	Горки	село	Ардатовск.	40
308	Горки	дер.	Карсунск.	63
—	Горка Красная, см. Красная Горка № 743			
—	Горки Малые, см. Малые Горки № 1200			
—	Горки Малые, см Малые Горки № 1199			
309	Горный	пос.	Сызранск.	80
310	Горовский . . .	„	„	76
311	Городец	с-цо	Ульяновск	3
312	Городецкое . . .	село	„	13
313	Городищи . . .	„	Карсунск.	60
314	Городищи . . .	дер.	Ульяновск.	25
315	Горюшки . . .	сел.	Сызранск.	86
316	Грани	пос.	Ульяновск.	14
317	Гранно-Гремячий	„	„	15
318	Графский Хут. .	„	„	19
319	Грачевка . . .	дер.	Карсунск.	54
320	Гремячевка . .	„	„	58
321	Гремячий . . .	пос.	Сызранск.	70
322	Гремячий Ключ .	дер.	Ульяновск.	22
323	Гремячий Ключ .	пос.	„	13
324	Гремячий Ключ .	„	„	19
325	Григоровка . . .	дер.	Карсунск.	49
326	Григорово . . .	село	Ардатовск.	33
327	Григорьевка . .	дер.	Ульяновск.	6
328	Грозная Крепость	„	Ардатовск.	39
329	Грязный . . .	пос.	Сызранск.	70
330	Грязный Ключ .	дер.	Ульяновск.	17
331	Грязнуха . . .	село	„	22
—	Грязнушка-Анненково, см. Анненково Грязнушка № 52			
332	Губино	с-цо	Сызранск.	88
333	Гудимовка . . .	село	Ардатовск.	40
334	Гулюшево . . .	„	„	36
335	Гуляевка . . .	дер.	Ульяновск.	5
336	Гурьевка . . .	село	Карсунск.	54
337	Гурьевская суконн. фабрика . . .	фаб.	„	54

Д.

338	Давыдовский . .	пос.	Сызранск.	70
339	Дады	село	Ардатовск.	30
340	Дальний Колодезь	пос	Сызранск.	86
341	Дальняя Поляна .	„	Ульяновск.	19

342	Дачка	пос.	Сызранск.	83
343	Дворики	„	Ульяновск	24
344	Дворовая Поляна	„	„	19
345	Дворянское . . .	село	Сызранск.	72
346	Девятовка . . .	дер.	Карсунск.	66
347	Дегтярный . . .	пос.	Сызранск.	79
348	Дедяшевка . . .	дер.	Ульяновск.	11
349	Дедяшевские Выс.	выс.	„	11
350	Демидовка . . .	село	Сызранск.	83
—	Деревня Красная, см. Красная Деревня № 745.			
351	Детский Санаторий	сан.	Карсунск.	60
352	Деяновка . . .	пос.	Ульяновск.	13
353	Дмитриевка . .	село	Сызранск.	70
354	Должниково . .	„	Карсунск.	50
355	Должниково . .	раз.	„	50
—	Дол Зеленый, см. Зелен. Дол № 582			
—	Дол Зеленый, см. Зелен. Дол № 583			
356	Доможировка . .	дер.	Сызранск.	87
357	Дракино	„	Карсунск.	64
358	Древесный Питомник № 6 . . .	пит.	Ульяновск.	21
359	Дружба	пос.	Сызранск.	71
360	Дружба	„	Ульяновск.	15
361	Дружбинский . .	„	Сызранск.	82
362	Дубенки	село	Ардатовск.	44
363	Дубенки . . .	дер.	Ульяновск.	17
364	Дубенки . . .	„	Ардатовск.	42
365	Дубенки . . .	„	Карсунск.	60
366	Дубенский Раз'езд.	пос.	„	61
367	Дубровки . . .	село	Ардатовск.	27
368	Дубровка . . .	дер	„	31
369	Дубровка . . .	пос.	Ульяновск.	6
—	Дубровки Новые, см. Новые Дубровки № 1429			
370	Дубровские Выселки	дер.	Ардатовск.	27
371	Дубровский . . .	пос.	Карсунск.	61
372	Дубровский . . .	„	„	68
373	Дуплышко . . .	„	Сызранск.	85
—	Дурасовка Барышская, см. Барышская Дурасовка № 105			
—	Дурасовка Степная, см. Степная Дурасовка № 1873			
374	Дурасовская больница	бол	Карсунск.	66
375	Дуровка . . .	дер.	Сызранск.	75
376	Дьячья	„	Ульяновск.	4
377	Дюрки	село	Ардатовск.	32

Е.

378	Еделево	село	Ульяновск.	3
379	Еделево	„	Сызранск.	81
380	Ежевка	пос.	Ардатовск.	41
381	Екатериновка . .	село	Ульяновск.	9
382	Екатериновка . .	„	„	22
383	Екатериновка . .	дер.	„	16
384	Екатериновка . .	„	Ардатовск.	38
385	Екатериновка . .	„	Карсунск.	55
386	Екатериновская суконная фабрика .	фаб.	Ульяновск.	22
387	Елаур	село	Ульяновск.	14
388	Елизаветинка . .	дер.	Карсунск.	52
389	Елизаветинка . .	„	„	61
390	Елизаветино . .	село	Ульяновск.	20
391	Елизаветинские Выселки . . .	дер.	Сызранск.	82
392	Елхова	пос.	„	72
393	Елховка	село	Ардатовск.	32
394	Елховка	дер.	„	33
395	Елхово-Озерная часть тат. . .	„	Ульяновск	24
396	Елхово-Озерная часть чув. . . .	„	„	24
397	Елшанка . . .	село	Сызранск.	77
398	Елшанка . . .	„	„	86
399	Елшанка . . .	„	Ульяновск.	22
400	Елшанка . . .	пос.	„	8
401	Елшанские Выселки	„	Сызранск.	86
402	Елшанские Выселки	выс.	„	77
403	Енгалычево . . .	село	Ардатовск.	45
404	Епифановка . . .	„	Ульяновск	18
405	Еремкино . . .	„	Сызранск.	81
406	Ерик	пос.	„	85
407	Ермаки	дер.	Карсунск.	64
408	Ермоловка . . .	село	„	53
—	Ерыкла Новая, см. Новая Ерыкла № 1430			
—	Ерыкла Старая, см. Старая Ерыкла № 1843			

Ж.

—	Жабино Новое, см. Новое Жабино № 1446			
	Жабино Старое, см. Старое Жабино № 1852.			

409	Жадовка . . .	село	Карсунск.	57
410	Жадовская Пустынь	мон.	„	58
411	Жаренки . . .	село	Ардатовск.	29
412	Жарковские Выс.	дер.	Сызранск.	72
413	Ждамеркино . .	„	Карсунск.	50
414	Ждамирово . . .	село	Ардатовск.	32
415	Жедрино . . .	„	Сызранск.	71

Железно-дорожные поселения.

Бараки:

416	На 1003 вер. . .	бар.	Сызранск.	75
417	„ 1026 „ . .	„	„	76
418	„ 1100 „ . .	„	„	80

Будки:

419	На 4 вер. . .	буд.	Карсунск.	60
420	„ 22 „ . .	„	„	50
421	„ 24 „ . .	„	„	50
422	„ 25 „ . .	„	„	50
423	„ 55 „ . .	„	„	54
424	„ 85 „ . .	„	„	47
425	„ 109 „ . .	„	„	60
426	„ 123 „ . .	„	„	50
427	„ 124 „ . .	„	„	50
428	„ 125 „ . .	„	„	50
429	„ 145 „ № 1	„	„	51
430	„ 145 „ № 2	„	„	51
431	„ 146 „ № 3	„	„	51
432	„ 172 „ . .	„	„	56
433	„ 175 „ . .	„	„	55
434	„ 178 „ . .	„	„	55
435	„ 180 „ . .	„	„	55
436	„ 200 „ . .	„	Сызранск.	73
437	„ 249 „ . .	„	„	83
438	„ 251 „ . .	„	„	83
439	„ 255 „ . .	„	„	80
440	„ 259 „ . .	„	„	79
441	„ 261 „ . .	„	„	84
442	„ 656 „ . .	„	Ардатовск.	44
443	„ 681 „ . .	„	„	27
444	„ 687 „ . .	„	„	31
445	„ 727 „ . .	„	„	29
446	„ 736 „ . .	„	„	29
447	„ 1000 „ . .	„	Сызранск.	75
448	„ 1002-А „ . .	„	„	75
449	„ 1002-Б „ . .	„	„	75
450	„ 1004 „ . .	„	„	75
451	„ 1006 „ . .	„	„	75
452	„ 1007 „ . .	„	„	75
453	„ 1009 „ . .	„	„	74
454	„ 1010 „ . .	„	„	74
455	„ 1015 „ . .	„	„	76
456	„ 1024 „ . .	„	„	76
457	На 1025 вер. . .	буд	Сызранск.	76
458	„ 1026 „ . .	„	„	76
459	„ 1081 „ . .	„	„	76
460	„ 1092 кл. . .	„	„	76
461	„ 1100 „ . .	„	„	80
462	„ 1102 „ . .	„	„	80
463	„ 1104 „ . .	„	„	80
464	„ 1105 „ . .	„	„	80
465	„ 1107 „ . .	„	„	80
466	„ 1109 „ . .	„	„	80
467	„ 1111 „ . .	„	„	80
468	„ 1112 „ . .	„	„	80
469	„ 1113 „ . .	„	„	80
470	„ 1115 „ . .	„	„	80
471	„ 1116 „ . .	„	„	79
472	„ 1117 „ . .	„	„	79
473	„ 1118 „ . .	„	„	79
474	„ 1122 „ . .	„	„	84
475	„ 1123 „ . .	„	„	84
476	„ 1125 „ . .	„	„	84
477	„ 1126 „ . .	„	„	85
478	„ 1128 „ . .	„	„	85
479	„ 1130 „ . .	„	„	85
480	„ 1132 „ . .	„	„	85
481	„ 1134 „ . .	„	„	85
482	„ 1135 „ . .	„	„	85
483	Близ села Вырыпаевки	„	Ульяновск.	21
484	Близ села Стар. Костычи № 12 .	„	Сызранск.	86
485	Близ дер. Силаевки	„	Карсунск.	56

Водокачки:

486	№ 3	вод.	Карсунск.	51
487	№ 8 при раз. Заборовка . . .	„	Сызранск.	84
488	Близ ст. Барыш	„	Карсунск.	57
489	„ села Карцовки	„	Ульяновск	6
490	„ „ Низовки	„	Ардатовск.	29
491	„ „ Сайгуш	„	„	44

Казармы:

492	На 9 вер. . .	к-ма	Карсунск.	61
493	„ 11 „ . .	„	„	61
494	„ 12 „ . .	„	„	61
495	„ 49 „ . .	„	„	54
496	„ 82 „ . .	„	„	49
497	„ 102 „ . .	„	Ульяновск.	5
498	„ 108 „ . .	„	„	5
499	„ 113 „ . .	„	„	6
500	„ 114 „ . .	„	Карсунск.	60
501	„ 116 „ . .	„	„	60
502	„ 124 „ . .	„	Ульяновск.	20
503	„ 129 „ . .	„	„	20

504	На 134 вер. . .	к-ма	Ульяновск	20
505	„ 138 „ . .	„	„	21
506	„ 144 „ . .	„	Карсунск.	51
507	„ 148 „ . .	„	Ульяновск.	21
508	„ 149 „ . .	„	Карсунск.	51
509	„ 179 „ . .	„	„	55
510	„ 184 „ . .	„	Сызранск.	73
511	„ 189 „ . .	„	„	73
512	„ 223 „ . .	„	„	82
513	„ 248 „ . .	„	„	83
514	„ 253 „ . .	„	„	83
515	„ 259 „ . .	„	„	84
516	„ 268 „ . .	„	„	84
517	„ 663 „ . .	„	Ардатовск.	43
518	„ 694 „ . .	„	„	30
519	„ 718 „ . .	„	„	29
520	„ 1003 „ . .	„	Сызранск.	75
521	„ 1014 „ . .	„	„	76
522	„ 1102 кл. . .	„	„	80
523	При раз. Огаревка	„	Ардатовск	44
	Полуказармы:			
524	На 15 вер. . .	п-каз	Карсунск.	60
525	„ 16 „ . .	„	„	60
526	„ 38 „ . .	„	„	54
527	„ 61 „ . .	„	„	54
528	„ 73 „ . .	„	„	48
529	„ 77 „ . .	„	„	48
530	„ 87 „ . .	„	„	47
531	„ 93 „ . .	„	„	48
532	„ 118 „ . .	„	Ульяновск.	7
533	„ 124 „ . .	„	„	7
534	„ 143 „ . .	„	„	21
535	„ 174 „ . .	„	Карсунск.	55
536	„ 184 „ . .	„	Сызранск.	73
537	„ 199 „ . .	„	„	73
538	„ 204 „ . .	„	„	72
539	„ 209 „ . .	„	„	72
540	„ 211 „ . .	„	„	72
541	„ 214 „ . .	„	„	72
542	„ 218 „ . .	„	„	72
543	„ 228 „ . .	„	„	82
544	„ 263 „ . .	„	„	84
545	„ 657 „ . .	„	Ардатовск.	44
546	„ 669 „ . .	„	„	43
547	„ 673 „ . .	„	„	28
548	„ 683 „ . .	„	„	27
549	„ 698 „ . .	„	„	30
550	„ 703 „ . .	„	„	32
551	„ 708 „ . .	„	„	31
552	„ 713 „ . .	„	„	31
553	„ 732 „ . .	„	„	29
554	„ 739 „ . .	„	„	29

555	Жемковка . . .	село	Сызранск.	83
556	Жемковка . . .	с-цо	Карсунск.	62
—	Жеребятниково Большое, см. Большое Жеребятниково № 174.			
—	Жеребятниково Малое, см. Малое Жеребятн. № 1193.			
557	Живайкино . .	село	Карсунск.	57
—	Жизнь Новая, см. Новая Жизнь № 1431.			
558	Жихаревка . . .	дер.	Сызранск.	79
559	Жуковка . . .	„	Карсунск.	51
560	Журавлиха . . .	пос.	Сызранск.	84

З.

561	Заборковский . .	„	Карсунск.	63
562	Заборовка . . .	село	Сызранск	84
563	Заборовка . . .	раз.	„	84
564	Заветы Ильича .	пос	Ульяновск.	16
565	Заводская Решетка	село	Карсунск.	51
566	Заводская Решетка	раз.	„	51
567	Загарино . . .	село	Сызранск.	71
568	Загоскино . . .	„	Ульяновск.	12
569	Загоскинский . .	пос.	„	12
570	Загудаевка . . .	село	„	20
571	Закелейный . .	пос.	Сызранск.	80
572	Заколки	„	„	80
573	Заречка	„	„	84
574	Заречное . . .	дер.	Карсунск.	60
575	Заря Ленина . .	пос	Сызранск.	79
—	Заря Ранняя, см. Ранняя Заря № 1635.			
576	Засарье	село	Ардатовск.	36
—	Затон Криушинск, см. Криушинский Затон № 778.			
577	Звезда	пос.	Карсунск	52
—	Звезда Красная, см. Красная Звезда № 746.			
578	Зеленец	село	Ульяновск	18
579	Зеленец II . . .	пос.	„	18
580	Зеленовка . . .	село	„	24
581	Зеленовский Выселок	дер.	„	24
—	Зеленско-Крюковский, см Крюковско-Зеленский № 788.			

582	Зеленый Дол . .	пос.	Ардатовск.	28
583	Зеленый Дол . .	„	Ульяновск.	18
584	Зеленя	„	„	12
585	Зимненки . . .	село	Карсунск	53
586	Зимненские Выселки	дер.	„	53
587	Зимницы . . .	село	Ардатовск.	32
588	Зиновьевка . . .	пос.	„	45
—	Зиновьевка Новая, см. Новая Зиновьевка № 1432.			
—	Зиновьевка Старая, см. Старая Зиновьевка № 1844.			
589	Знаменский Сюксюм	дер.	Карсунск.	50
590	Знаменское . .	село	Ардатовск.	33
591	Золино . . .	дер.	Сызранск.	71
592	Золотой Бугор .	с.-х. об'ед.	Ульяновск.	9
593	Зыково	дер.	Сызранск.	76

И.

	Иванова Поляна .	пос.	Ардатовск.	44
594	Ивановка . . .	село	Ульяновск.	20
595	Ивановка . . .	дер.	Карсунск.	55
596	Ивановка . . .	„	„	63
597	Ивановские Сосны	пос.	„	49
598	Ивановский . .	„	„	67
599	Ивашевка . . .	село	Сызранск	86
600	Ивашевка . . .	„	Ульяновск.	24
601	Игнатовка . . .	„	„	12
602	Игнатовка . . .	„	Ардатовск.	40
603	Игнатово Новое,			
—	см. Новое Игнатово № 1447.			
604	Игнатовская сук. фабрика . . .	фаб	Ульяновск	12
	Иевлевка . . .	дер	Карсунск.	51
605	Иевлевский . .	пос.	Ульяновск.	18
606	Иерусалимка . .	„	„	5
607	Измайловка Новая,			
—	см. Новая Измайловка № 1433.			
—	Измайловка Старая, см. Старая Измайловка № 1845.			
608	Измайловская сук. ф-ка	фаб.	Карсунск.	56
	Иловатый . . .	пос.	Сызранск.	83
609	Инелеи	дер.	Ардатовск.	28
610	Инза при станции			
611	М.-К. ж. д. . .	пос.	Карсунск.	59
612	Ираш	„	Ульяновск.	7
613	Ишеевка . . .	село	„	22
614	Ишеевская сук. фаб	фаб.	„	22

К.

615	Кабаево	село	Ардатовск.	37
616	Кадыковка . . .	„	Ульяновск.	16
617	Кадышевка . .	дер.	„	6
618	Кадышево . . .	село	Карсунск.	62
619	Казаковка . . .	„	Сызранск.	73
620	Казанский . . .	пос.	Ульяновск	17
621	Казнеевка . . .	„	Ардатовск.	41
622	Кайбичево . . .	село	„	35
623	Кайсарово . . .	„	Ульяновск.	24
624	Каласево . . .	„	Ардатовск.	29
625	Калда	дер.	Карсунск.	55
626	Калинин . . .	пос.	Сызранск.	78
627	Калиновка . . .	дер.	Ардатовск.	28
628	Калиновка . . .	пос.	„	41
629	Калиновка . . .	„	„	41
630	Калиновский . .	„	Сызранск.	84
631	Калифорния . .	дер.	Ардатовск.	38
632	Калюпановка . .	„	Ульяновск	5
633	Каменка . . .	„	Ардатовск.	28
634	Каменка . . .	пос.	Сызранск.	79
635	Каменка . . .	дер.	Ардатовск.	33
—	Каменка Подгородная, см. Подгородная Каменка № 1572.			
—	Каменка-Ртищево, см. Ртищево-Каменка № 1673.			
636	Каменный Брод .	пос.	Ульяновск	18
637	Каменный Бугор .	„	„	8
638	Каменский Отколок	выс.	„	6
639	Камышенка . .	село	„	8
640	Камчатка . . .	пос.	Ардатовск.	42
641	Канабеевка . .	село	Карсунск.	48
642	Канабеевские Выселки	дер.	„	48
643	Канадей	село	Сызранск.	74
644	Канадей ж. д. ст.	ст.	„	74
645	Канаклейка . . .	село	Ардатовск	29
646	Канасаево	„	Сызранск.	71
—	Кандарать Большая, см. Большая Кандарать № 164			
—	Кандарать Малая, см. Малая Кандарать № 1182			
—	Кандарать Мордовская, см. Мордовская Качдарать № 1359.			
647	Капасово	село	Ардатовск.	31

—	Карамзинка Большая, см. Большая Карамзинка № 165.			
—	Карамзинка Малая, см. Малая Карамзинка № 1183			
648	Карамзинская колония душевно-больных	кол.	Ульяновск.	21
649	Каранино	село	Сызранск.	77
650	Каранино	дер.	Ульяновск.	15
651	Карауловка . . .	„	Ардатовск.	29
652	Карауловка . . .	с-цо	Карсунск.	47
653	Каргино	село	„	66
654	Карлинская Слобода	„	Ульяновск.	22
655	Карлинское . . .	„	„	12
656	Карловка	дер.	Сызранск	89
657	Кармалейка . . .	„	Карсунск.	57
658	Карпаты	„	„	66
659	Карповские Выселки	„	Ульяновск	9
660	Карсаковка I ч .	„	Ардатовск.	27
661	Карсаковка II ч. .	„	„	27
662	**Карсун** *)		Карсунск.	61
—	Карсун Сухой, см. Сухой Карсун № 1893.			
663	Карцовка	дер.	Ульяновск	5
664	Кассауры	село	Карсунск.	52
—	Качаево Новое, см. Новое Качаево № 1449.			
665	Кашинка	село	Ульяновск	24
666	Кашпир	„	Сызранск.	85
667	Кашпирские Выселки	дер.	„	84
668	Кезьмино	село	Ульяновск	3
669	Кезьмино	с-цо	Сызранск.	77
670	Кельведня	село	Ардатовск.	32
671	Кемля	пос.	„	28
672	Керамсурка . . .	село	„	29
673	Кечушево	„	„	29
674	Кивать	„	Сызранск.	72
675	Кивать	„	Ульяновск	4
676	Киево-Полтавский	пос.	Сызранск.	70
677	Киржеманы . . .	село	Ардатовск.	33
678	Киржеманы . . .	„	„	40
679	Киржеманы . . .	„	„	43
680	Кирзять	„	„	37
681	Кирмоловка . . .	пос.	„	39
682	Киселевка	село	Карсунск.	58
683	Китовка	„	„	60
684	Китовка	дер.	Ульяновск	24
685	Киша	пос.	Ардатовск.	38
686	Климовка	село	Сызранск.	89
687	Клин	пос.	„	75
688	Ключ № 2 . . .	„	„	81
—	Ключ Белый, см. Белый Ключ № 130.			
—	Ключ Белый, см. Белый Ключ № 131.			
—	Ключ Белый, см. Белый Ключ № 132.			
—	Ключ Белый, см. Белый Ключ № 133.			
—	Ключ Белый Гремячий, см. Белый Гремячий Ключ № 129.			
—	Ключ Гремячий, см. Гремячий Ключ № 322.			
—	Ключ Гремячий, см. Гремячий Ключ № 323.			
—	Ключ Гремячий, см. Гремячий Ключ № 324.			
—	Ключ Грязный, см Грязный Ключ № 330.			
—	Ключ Куваев, см Куваев Ключ № 791.			
—	Ключ Поникий, см Поникий Ключ № 1595			
—	Ключ Соколов, см. Соколов Ключ № 1814.			
—	Ключ Черный, см. Черный Ключ № 2209.			
689	Ключевка . . .	дер.	Сызранск.	79
—	Ключ Белый, см. Белый Ключ № 134.			
690	Ключики . . .	дер.	Сызранск.	78
691	Ключищи . . .	село	Ульяновск.	22
692	Княжуха . . .	„	Ардатовск.	37
693	Княжуха . .	дер.	„	41
694	Кобелевка . . .	село	Ульяновск.	4
—	Кобелевка Большая, см. Большая Кобелевка № 166			
—	Кобелевка Малая, см. Малая Кобелевка № 1184.			

*) Уездный центр.

695	Ковлейка . . .	пос.	Ардатовск	40
696	Кожевенный завод	зав.	Ульяновск	22
697	Козий № 1 . . .	пос	Сызранск.	79
698	Козий № 2 . . .	„	„	79
699	Козлов	„	Ардатовск.	28
700	Козловка . . .	село	Ульяновск.	16
701	Козловка . . .	„	Ардатовск	33
702	Козловка . . .	дер.	„	40
703	Козловка . . .	„	Ульяновск	4
704	Козловский . .	пос.	„	16
—	Коки Верхние, см. Верхние Коки № 223.			
—	Коки Нижние, см. Нижние Коки № 1403.			
—	Кологреевка Новая, см. Новая Кологреевка № 1434.			
—	Кологреевка Старая, см Старая Кологреевка № 1846.			
—	Колодец Дальний, см. Дальний Колодец № 340.			
705	Колосс	пос.	Ульяновск.	11
706	Кольцовка . . .	дер.	Ардатовск.	32
707	Командак	село	Карсунск.	48
708	Командак	раз.	„	48
709	Комаровка . . .	село	Сызранск.	81
710	Комаровка . . .	„	„	88
711	Комаровка . . .	„	Ульяновск.	16
712	Комаровка . . .	„	„	24
—	Комаровка Большая, см. Большая Комаровка № 167.			
713	Коммуна Улей . .	пос.	Карсунск.	49
714	Конновка	село	„	55
715	Конно - Подгорная Слобода	„	Ульяновск.	22
716	Коноплянка . . .	„	Карсунск.	64
717	Константиновка .	дер.	„	49
718	Коптевка	село	Сызранск.	79
719	Коптевка	пос.	„	80
720	Коптевка ж. д. ст.	ст.	„	79
721	Копылы	дер.	Ульяновск.	4
722	Копышевка . . .	село	„	16
—	Копышовка Малая, см. Малая Копышевка № 1185.			
—	Копышевка Уренская, см. Уренская Копышовка № 1972.			
723	Коржевка	село	Карсунск.	64
724	Коровинка . . .	дер.	Ульяновск.	10
725	Коровино	„	„	24
726	Коромысловка . .	село	Сызранск.	73
—	Космынка Репьевка, см. Репьевка Космынка № 1651.			
727	Косогоры	село	Карсунск.	52
—	Костычи Старые, см. Старые Костычи № 1862.			
728	Костяевка	дер.	Ульяновск	11
729	Котовка	пос.	„	22
730	Котяковка	дер.	Карсунск.	67
731	Котяково	село	„	62
732	Коченяевка . . .	„	„	66
733	Кочетовка	дер.	Ульяновск.	7
734	Кочкарлей	село	Сызранск	77
735	Кочкурово	„	Ардатовск.	34
736	Кочкуши	„	„	28
737	Кочубеевка . . .	пос.	Сызранск.	80
738	Кошелевка . . .	село	Карсунск.	62
739	Кошелевский . .	пос.	Сызранск	85
740	Кравково	село	„	71
741	Красильный . . .	пос.	Карсунск.	57
742	Красный Борок (дровомолка) . .	мел.	Ардатовск.	36
743	Красная Горка . .	пос.	„	38
744	Красная Горка . .	„	„	42
745	Красная Деревня .	„	Ульяновск.	14
746	Красная Звезда .	„	„	19
747	Красная Крымза .	„	Сызранск.	83
748	Красная Поляна .	„	„	73
749	Красная Поляна .	„	„	83
750	Красная Поляна .	„	Ульяновск.	9
751	Красная Поляна .	село	Карсунск.	58
752	Красная Слобода .	дер.	„	60
753	Красная Сосна . .	село	„	50
754	Красная Якла . .	„	Ульяновск	4
755	Красно-Советский	пос.	Сызранск.	82
756	Красное Поле . .	„	„	86
757	Красное Поле № 1	„	„	87
758	Красное Поле № 2	„	„	87
759	Краснополка . .	село	Карсунск.	62
760	Красносельские Выселки	выс.	Ульяновск.	11
761	Краснососенские Выселки	дер	Карсунск	50
762	Краснояр	пос.	Ардатовск.	42
763	Красный	„	„	27
764	Красный Бор . .	„	Сызранск.	81
765	Красный Октябрь	„	„	82
766	Красный Октябрь	„	„	89
767	Красный Островец	„	„	83

768	Красный Родник .	выс.	Сызранск.	81
—	Красный Куст (Пески), см. Пески (Красный Куст) № 1544.			
769	Крахмально паточный завод . . .	зав.	Ульяновск	20
770	Крахмально-терочный завод . . .	„	„	10
771	Кременевский . .	пос.	Сызранск.	83
772	Кременки	село	Ульяновск.	22
—	Крепость Грозная, см. Грозная Крепость № 328			
773	Крестниково . .	село	Ульяновск.	7
774	Кречетниковка .	дер.	„	5
775	Кривая Гора . .	пос.	Сызранск	80
776	Криуши	село	Ульяновск.	22
777	Криуши	„	Карсунск.	48
778	Криушинский Затон	зат.	Ульяновск	22
779	Кротково	село	„	18
780	Кротовка	дер.	Карсунск.	49
781	Кротовка	„	Ульяновск	21
782	Крутец	пос.	Сызранск.	75
783	Крутец	„	Карсунск.	66
784	Крутогорский . . .	„	Ульяновск.	10
785	Крымза	„	Сызранск.	84
—	Крымза Красная, см. Красная Крымза № 747.			
786	Крюковка	село	Ульяновск.	12
787	Крюковка	дер.	„	6
788	Крюковско-Зеленский	пос.	„	12
789	Кубра	„	Сызранск	84
790	Кубра	„	„	79
791	Куваев Ключ . .	раз.	„	84
—	Кувай Большой, см. Большой Кувай № 178.			
—	Кувай Малый, см. Малый Кувай № 1204.			
792	Кувшиновка . . .	дер.	Ульяновск	22
793	Кудажлейка . . .	село	Карсунск.	58
794	Куряевка	дер.	Сызранск.	77
795	Кузоватово . . .	село	„	73
796	Кузоватово . . .	пос.	„	73
797	Кузькино	село	Ульяновск.	9
—	Кузьминка Малая, см. Малая Кузьминка № 1186.			
798	Кузьмино	село	Ардатовск.	38
799	Кулясово	„	„	31
800	Кульмино	село	Ардатовск.	43
801	Кунеево	„	Карсунск.	64
802	Куракино	„	Ардатовск.	38
803	Куроедово	„	Сызранск.	75
—	Куроедово Архангельское, см. Архангельское Куроедово № 74.			
—	Куроедово Спасское, см. Спасское Куроедово № 1836.			
—	Куроедово Троицкое, см. Троицкое Куроедово № 1944.			
804	Куроедовские Выселки	дер	Сызранск.	75
805	Куропаткино . .	пос.	„	84
806	Куст	„	„	79
—	Куст Ракитов, см. Ракитов Куст № 1631.			
—	Куст Ракитов, см. Ракитов Куст № 1632.			
807	Кустики	пос.	Сызранск.	75
808	Кученяево	село	Ардатовск.	32
809	Кучкаево	„	„	40
810	Кучуговка	дер.	Сызранск.	86
811	Кушниково . . .	село	„	88
812	Кяхта	„	„	88

Л.

813	Лава	село	Ардатовск.	37
—	Лава Новая, см. Новая Лава № 1435.			
814	Лаишевка	село	Ульяновск.	22
815	Ламаты	дер.	Ардатовск.	34
816	Лапы	пос	Сызранск.	80
817	Лапшаур	дер.	Карсунск.	50
818	Латышский . . .	пос.	Сызранск.	82
819	Лебедевка	дер	Ульяновск.	5
820	Левашевка . . .	„	Сызранск.	89
821	Ленивцево	с-цо	Ульяновск	16
822	Леоновский . . .	пос	„	9
823	Леплейка	„	Сызранск.	70
	(Лесничества).			
824	Акшуатское . . .	к-ра	Карсунск.	56
825	Аргашское	„	„	60
826	Барахмаское. . .	„	Ардатовск.	41
827	Канадейское . . .	„	Сызранск.	76

828	Краснососенское .	к-ра	Карсунск.	50
829	Никулинское . .	„	Сызранск.	78
830	Сосновское . . .	„	Карсунск.	65
831	Усольское	„	Сызранск.	89
832	Юрловское . . .	„	Карсунск.	57
833	Лесное Матюнино.	село	„	71
834	Лесное Чекалино.	„	„	72
	Лесные кардоны.	№№ *)		
835	Лесной кардон. .	1	Ульяновск.	11
836	„	2	„	14
837	„	3	Ардатовск.	30
838	„	4	„	36
839	„	5	„	45
840	„	6	„	45
841	„	7	Карсунск.	57
842	„	8	„	59
843	„	9	„	63
844	„	10	Сызранск.	72
845	„	11	„	74
846	„	12	„	77
847	Лесная сторожка .	13	„	74
848	„	14	„	74
849	„	15	Карсунск.	48
850	„	16	Ульяновск.	15
851	„	17	„	19
852	Лесной кардон № 1	18	„	5
853	„ № 1	19	„	14
854	„ № 1	20	Карсунск.	56
855	„ № 1	21	„	62
856	„ № 1	22	„	65
857	„ № 1	23	„	67
858	„ № 1	24	Ардатовск.	28
859	„ № 1	25	„	42
860	„ № 1	26	„	37
861	„ № 1	15	27 Карсунск.	65
862	„ № 2	28	„	54
863	„ № 2	29	„	56
864	„ № 2	30	„	65
865	„ № 2	31	„	67
866	„ № 2	32	„	67
867	„ № 2	33	Ардатовск.	33
868	„ № 2	34	„	37
869	„ № 2	35	„	45
870	„ № 2	36	Ульяновск	5
871	„ № 2	37	„	9
872	„ № 2	38	„	15
873	„ № 3	39	„	6
874	„ № 3	40	„	9
875	„ № 3	41	„	15
876	„ № 3	42	Карсунск.	54
877	„ № 3	17	43 „	64
878	„ № 3	44	„	65
879	„ № 3	45	Ардатовск.	27
880	„ № 3	46	„	37
881	Лесной кардон № 4	47	Ардатовск.	37
882	„ № 4	48	Сызранск.	82
883	„ № 4	49	„	87
884	„ № 4	50	Карсунск.	61
885	„ № 4	51	„	62
886	„ № 4	52	Ульяновск.	8
887	„ № 4	53	„	20
888	„ № 4	18	54 Карсунск.	64
889	„ № 5	55	Сызранск.	87
890	„ № 5	56	Карсунск.	58
891	„ № 5	57	„	65
892	„ № 5	58	„	65
893	„ № 5	59	„	66
894	„ № 5	60	Ардатовск.	37
895	„ № 5	61	„	42
896	„ № 5	62	Ульяновск.	9
897	„ № 5	63	„	23
898	„ № 6	64	Сызранск.	89
899	„ № 6	65	Карсунск.	58
900	„ № 6	66	„	65
901	„ № 6	67	Ардатовск.	37
902	„ № 6	68	„	44
903	„ № 6	69	Ульяновск	3
904	„ № 6	70	„	6
905	„ № 6	71	„	8
906	„ № 6	72	„	14
907	„ № 6	19	73 Карсунск.	64
908	„ № 7	74	„	56
909	„ № 7	75	„	60
910	„ № 7	76	Ардатовск.	30
911	„ № 7	77	„	38
912	„ № 7	78	„	44
913	„ № 7	79	Ульяновск	14
914	„ № 8	80	Сызранск.	88
915	„ № 8	81	Карсунск.	56
916	„ № 8	82	„	65
917	„ № 8	83	Ардатовск.	38
918	„ № 9	84	Карсунск.	62
919	„ № 9	85	„	66
920	„ № 9	86	Карсунск.	56
921	„ № 9	87	Ульяновск.	12
922	„ № 9	88	„	14
923	„ № 10	89	Сызранск.	77
924	„ № 10	90	„	89
925	„ № 10	91	Карсунск.	55
926	„ № 10	92	„	59
927	„ № 10	93	„	62
928	„ № 10	94	„	62
929	„ № 10	95	„	65
930	„ № 11	96	Ардатовск.	29
931	„ № 12	97	„	45
932	„ № 12	98	Карсунск.	65
933	„ № 12	13	99 Ульяновск.	23
934	„ № 13	100	„	11
935	„ № 14	101	Ардатовск.	38

*) В отношении лесных кардонов в этой графе проставлена специальная нумерация их, нанесенная на карту, приложенную к списку.

936	Лесной кард. №15	102	Ардатовск.	29
937	„ №15	103	Сызранск.	84
938	„ №15	104	Карсунск.	55
939	„ №15	105	„	67
940	„ №15	18	106	„	68
941	„ №16	107	„	55
942	„ №16	108	„	65
943	„ №16	109	„	61
944	„ №16	14	110	Ульяновск.	20
945	„ №17	111	Ардатовск.	29
946	„ №18	112	Карсунск.	56
947	„ №18	113	Сызранск.	88
948	„ №18	19	114	Карсунск.	68
949	„ №19	115	„	53
950	„ №20	116	„	56
951	„ №20	117	Ульяновск.	11
952	„ №22	118	Карсунск.	56
953	„ №27	119	„	66
954	„ №27	120	Ардатовск.	30
955	„ №28	121	Карсунск.	55
956	„ №29	122	„	55
957	„ №29	123	„	50
958	„ №30	124	„	61
959	„ №31	125	„	55
960	„ №32	126	„	55
961	„ №36	127	„	54
962	„ №36	128	„	55
963	„ №40	129	„	55
964	„ №44	130	Ульяновск.	23
965	„ №49	131	„	23
966	„ №59	132	Карсунск.	59
967	„ №81	133	Сызранск.	75
968	„ №90	134	Ульяновск.	24
969	„ №102	135	„	16
970	„ №114	136	„	6
971	„ №137	137	Карсунск.	50
972	„ №142	138	„	50
973	Абрамовский . .	139	Ульяновск.	16
974	Абрамовский № 109	140	„	16
975	Анновский . . .	141	Сызранск.	88
976	Асошный . . .	142	Ульяновск.	15
977	Балдасевский . .	143	Ардатовск.	42
978	Балдасевский № 2	144	„	42
979	Барахманский .	145	„	40
980	Барышевский . .	146	Карсунск.	59
981	Белоашинский .	147	Ардатовск.	43
982	Белогорский . .	148	Ульяновск.	10
983	Бирюковский . .	149	Сызранск.	89
984	Бобарыкинский .	150	„	74
985	Борковский . .	151	Карсунск.	68
986	Вавилово . . .	152	Ардатовск.	36
987	Ведянский . . .	153	„	42
988	Верх.-Уксунский .	154	„	39
989	Вышка	155	„	37
990	Городецкий . .	156	Карсунск.	63

991	Горский . . .	157	Ардатовск.	40
992	Грани	158	Ульяновск.	15
993	Грязнуха . . .	159	„	15
994	Дегтярка . . .	160	„	5
995	Елизариха № 7 .	161	„	10
996	Железницы . .	162	Ардатовск.	36
997	Завалинский № 4	163	Ульяновск.	15
998	Застенный № 10 .	164	„	13
999	Зачерный № 2 .	165	Ардатовск.	36
1000	Ивановский № 97	166	„	42
1001	Игнатовский . .	167	„	40
1002	Избушка . . .	168	„	37
1003	Инелейский . .	169	„	40
1004	Каменский . . .	170	„	36
1005	Кармалинский .	171	Сызранск.	74
1006	Киржеманский .	172	Ардатовск.	40
1007	Крестовский . .	173	Сызранск.	89
1008	Краснореченский	174	Ардатовск.	41
1009	Красный Яр . .	175	„	37
1010	Крутец	176	Ульяновск.	9
1011	Крутец	177	„	15
1012	Кукаринский № 10	178	„	10
1013	Куропатский . .	179	Ардатовск.	41
1014	Лавенский . . .	180	„	36
1015	Лапшанский . .	181	Ульяновск.	15
1016	Липняжный . .	182	Карсунск.	63
1017	Лопата № 6 . .	183	„	48
1018	Львовский . . .	184	Сызранск	89
1019	Малиновка . . .	185	Ардатовск.	37
1020	Медведевых . . .	186	Ульяновск	18
1021	Михайловский . .	187	Ардатовск.	39
1022	Михайловский . .	188	Ульяновск.	20
1023	Монадышский № 4	189	Ардатовск.	39
1024	Монастырский . .	190	Карсунск.	59
1025	Нижне-Уксунск. .	191	Ардатовск.	39
1026	Новоклейский . .	192	„	39
1027	Папулевский . .	193	„	43
1028	Пичерки	194	„	37
1029	Подгорный . . .	195	Ульяновск.	15
1030	Подборица . . .	196	Ардатовск.	37
1031	Раушный	197	„	42
1032	Родинский . . .	198	Сызранск.	90
1033	Растиславский . .	199	Ардатовск.	41
1034	Рябинка	200	Ульяновск.	15
1035	Сосновский . . .	201	„	15
1036	Ст. Жабинский .	202	Ардатовск.	43
1037	„ Юртовский .	203	Ульяновск.	15
1038	Сыресевский . .	204	Ардатовск.	42
1039	Сухая Лава . . .	205	„	37
1040	Тазнеевский № 3.	206	„	28
1041	Тязнеевский № 4 .	207	„	28
1042	Тархановский . .	208	„	42
1043	Трубачевский . .	209	Карсунск.	59
1044	Тюркинский . . .	210	Ардатовск.	42
1045	Ужи	211	„	37

1046	Ульяновск-Леса .	212	Ульяновск.	11
1047	Хомуток	213	Ардатовск.	36
1048	Хомуток	214	Ульяновск.	4
1049	Хухаревский № 2 .	215	Ардатовск.	39
1050	Чангинский . .	216	„	40
1051	Черно-Ашинский .	217	„	42
1052	Шишковский . .	218	Ульяновск.	20
1053	Юрловский № 11 .	219	„	9
1054	№ 1 в кварт. 98	220	Ардатовск.	35
1055	№ 2 „ 21	221	Карсунск.	63
1056	№ 2 „ 29	222	Ардатовск.	35
1057	№ 5 „ 13	223	Карсунск.	47
1058	№ 6 „ 98	224	Ардатовск.	35
1059	№ 7 „ 110	225	Сызранск.	73
1060	№ 8 „ 5	226	Ульяновск	24
1061	№ 8 „ 39	227	Ардатовск.	35
1062	№ 8 „ 103	228	„	35
1063	№ 10 „ 25	229	Ульяновск	18
1064	№ 13 „ 42	230	Сызранск.	83
1065	№ 13 „ 124	231	„	73
1066	№ 14 „ 69	232	Ардатовск.	35
1067	№ 15 „ 81	233	„	35
1068	№ 16 „ 174	234	Сызранск.	83
1069	№ 17 „ 42	235	„	83
1070	№ 18 „ 15	236	Ардатовск.	30
1071	№ 22 „ 41	237	Карсунск.	63
1072	№ 23 „ 53	238	„	63
1073	В квартале 11	239	„	51
1074	„ 11	240	Ардатовск.	35
1075	„ 13	241	„	35
1076	„ 13	242	Ульяновск.	24
1077	„ 14	243	Ардатовск.	35
1078	„ 17	244	Карсунск.	48
1079	„ 19	245	Сызранск.	82
1080	„ 19-20	246	Ульяновск.	24
1081	„ 23	247	„	22
1082	„ 28	248	Карсунск.	51
1083	„ 35	249	Ульяновск.	18
1084	„ 37	250	Карсунск.	51
1085	„ 42	251	Сызранск.	83
1086	„ 47	252	Карсунск.	59
1087	„ 47	253	„	59
1088	„ 51	254	Ульяновск.	10
1089	„ 59	255	Ардатовск.	35
1090	„ 62	256	Сызранск.	81
1091	„ 73	257	Карсунск.	59
1092	„ 78	258	Сызранск.	81
1093	„ 89	259	Ульяновск.	10
1094	„ 94	260	„	14
1095	„ 100	261	„	10
1096	„ 100	262	Карсунск.	50
1097	„ 103	263	Ардатовск.	29
1098	„ 105	264	Сызранск.	90
1099	„ 138	265	Ульяновск.	9
1100	„ 156	266	„	9

1101	В квартале 157	267	Карсунск.	49
1102	„ 176	268	Ульяновск.	9
1103	„ 187	269	Карсунск.	49
1104	„ 200	270	„	51
1105	„ 227	271	„	51
1106	„ 347	272	Ульяновск.	19
1107	„ 368	273	„	19
1108	Лес. кар. 3 обход	274	„	4
1109	„ 3 „	275	„	18
1110	„ 4 „	276	Ардатовск.	33
1111	„ 8 „	277	Карсунск.	54
1112	„ 8 „	278	Ульяновск.	18
1113	„ 9 „	279	„	18
1114	„ 10 „	280	„	11
1115	„ 10 „	281	Ардатовск.	45
1116	„ 14 „	282	Карсунск.	54
1117	„ 21 „	283	Ардатовск.	45
1118	„ 24 „	284	„	32
1119	Сыресевск. обход.	285	„	42
1120	Лесавод № 10 .	зав.	Карсунск.	54
1121	Лесавод № 13 .	„	„	61
1122	Лесавод № 14 .	„	„ .	60
1123	Лесавод № 24 .	„	Ардатовск.	45
1124	Лесавод № 28 .	„	Карсунск.	56
1125	Лесавод № 29 .	„	„	55
1126	Лесавод № 30 .	„	„	55
1127	Лесавод № 31 .	„	„	55
1128	Лесавод № 32 .	„	Сызранск.	73
1129	Лесавод № 37 .	„	„	89
1130	Лесавод № 39 .	„	„	70
1131	Лесавод № 42 .	„	„	74
1132	Лесавод № 44 .	„	Ардатовск.	30
1133	Лесавод № 45 .	„	„	35
1134	Лесавод № 58 при р.р. Барыше и Суре	„	„	36
1135	Лесавод № 62 .	„	Ульяновск.	4
1136	Лесавод № 82, Асташкевичера .	„	Сызранск.	89
1137	Лесавод „Красное Знамя“ . . .	„	Карсунск.	48
1138	Лесавод т-во „Могущество“. . .	„	Ульяновск.	11
1139	Лесавод Муранский	„	Сызранск.	89
1140	Лесавод Юловский	„	Карсунск.	61
1141	Лесавод Юрловский	„	„	57
1142	Летний хутор . .	пос.	Ульяновск.	19
1143	Ливадка . . .	дер.	Ардатовск.	45
1144	Лига	пос.	„	43
1145	Линевка . . .	с-цо	Ульяновск.	23
1146	Липовка . . .	село	Ардатовск.	38
1147	Липовский . . .	пос	Сызранск.	80
1148	Лобановка . . .	село	„	81
1149	Лобаски . . .	„	Ардатовск.	28

1150	Ломакино . . .	дер.	Ардатовск.	38
1151	Лопатино . . .	„	Ульяновск.	25
1152	Лопатино . . .	пос.	„	5
—	Луг Глазов, см. Глазов Луг № 293.			
1153	Луга	выс.	Ардатовск.	45
1154	Луговинское Об'единение	пос.	Сызранск.	80
1155	Луговой	„	„	75
1156	Луговой	„	Карсунск.	63
1157	Луговский	„	Ульяновск.	8
1158	Лукино	село	„	12
1159	Лунгинский Майдан	„	Ардатовск,	33
1160	Луньга	„	„	33
1161	Л у ч	пос.	Ульяновск.	8
1162	Лыневка	село	Сызранск.	72
1163	Лысогорский . .	пос.	Ульяновск.	10
1164	Любимовка . . .	„	Ардатовск.	29
1165	Любимовка . . .	„	„	41
1166	Л ю л я	дер.	„	35
1167	Ляховка	село	Ульяновск.	6
1168	Ляховка	„	Карсунск.	66
1169	Львовка	дер.	Сызранск.	89

М.

1170	М а з а	село	Ульяновск.	9
—	Маза Верхняя, см. Верхняя Маза № 225.			
—	Маза Нижняя, см. Нижняя Маза № 1405.			
—	Майдан Лугинский, см. Лугинский Майдан № 1159.			
1171	Майеровский . .	пос.	Сызранск.	84
1172	Майна	„	Ульяновск.	5
1173	Майна	„	Карсунск.	47
1174	Макалейка . . .	дер.	Ардатовск.	32
—	Маклауши Новые, см. Новые Маклауши № 1467.			
—	Маклауши Старые, см. Старые Маклауши № 1863.			
1175	Макалово	село	Ардатовск.	43
1176	Макаловские Выселки	дер.	„	43
1177	Максимовка . . .	село	Ульяновск.	25
1178	Малая Андреевка .	дер.	Сызранск.	76
1179	Малая Бекетовка .	„	Карсунск.	53
1180	Малая Бекшанка .	„	„	58
1181	Малая Борла . .	село	Сызранск.	81
1182	Малая Кандарать	„	Карсунск.	62
1183	Малая Карамзинка	дер.	Ульяновск	6
1184	Малая Кобелевка	„	Сызранск.	86
1185	Малая Копышовка	„	Карсунск.	68
1186	Малая Кузьминка	„	Ардатовск.	38
1187	Малая Хомутерь .	село	Карсунск.	67
1188	Малая Усть-Уренка	дер.	„	68
1189	Малая Цильна . .	пос.	Ульяновск.	25
1190	Малиновский . .	„	Сызранск.	89
1191	Маловка	дер.	„	75
1192	Малое Анненково	„	Карсунск.	48
1193	Малое Жеребятниково	„	„	49
1194	Малое Нагаткино .	село	Ульяновск.	25
1195	Малое Оборино .	дер.	Карсунск.	49
1196	Малое Станичное	село	„	68
1197	Малое Шуватово .	дер.	„	64
1198	Малые Вечкусы .	„	Ардатовск.	42
1199	Малые Горки . .	„	„	38
1200	Малые Горки . .	пос.	Сызранск.	76
1201	Малые Монадыши	село	Ардатовск.	31
1202	Малые Ундоры . .	дер.	Ульяновск.	25
1203	Малый Барышок .	село	„	4
1204	Малый Кувай . .	село	Ульяновск.	4
1205	Малый Сиуч . . .	дер.	„	17
1206	Малый Чилим . .	„	„	3
1207	Малячкино . . .	село	Сызранск.	88
1208	Мамырово	дер.	Карсунск.	52
1209	Мантуровский . .	пос.	Сызранск.	79
1210	Маресево	село	Ардатовск.	44
1211	Мариополь . . .	„	Карсунск.	52
1212	Марс	пос.	Ардатовск.	28
1213	Марс	„	„	43
1214	Мары	„	„	44
1215	Марьевка	дер.	Сызранск.	80
1216	Марьевка	„	Ардатовск.	41
1217	Марьевка	„	Ульяновск.	24
1218	Марьевка	„	Сызранск.	77
1219	Марьевские выс. .	выс.	Ульяновск.	11
1220	Марьяновка . . .	село	Карсунск.	52
1221	Матрунино . . .	пос.	Сызранск.	79
1222	Матюнинка . . .	с цо	Карсунск.	48
—	Матюнино Лесное, см. Лесное Матюнино № 833.			
—	Матюнино Степное, см. Степное Матюнино № 1874.			
1223	Мачказерово . .	село	Ардатовск	35
1224	Мачказеровские выселки	дер.	„	34
—	Мачкассы-Сабур, см. Сабур Мачкассы № 1694.			
1225	Медаево	село	Ардатовск.	35
1226	Мелиоративное Т-во Мироновых	„	Сызранск.	78

1227	Меловой завод .	зав.	Ульяновск.	9
—	Мельница Попова см. Попова мельница № 1597.			
	Мельницы.			
1228	Аблотинова . . .	мел.	Сызранск	77
1229	Абрамовская . .	„	Ульяновск.	16
1230	Абрамовская . .	„	„	16
1231	Арбузовская . . .	„	„	24
1232	Аристова	„	Карсунск.	57
1233	Атлетова	„	Ульяновск.	20
1234	Барашковых . . .	„	Карсунск.	63
1235	Барамытка . . .	„	Ульяновск.	17
1236	Безводная	„	„	6
1237	Биккузина . . .	„	Карсунск.	62
1238	Брындина	„	„	63
1239	Бывш. Абушаева .	„	Ульяновск.	23
1240	„ Зайцева .	„	„	23
1241	„монастырск. .	„	Карсунск.	58
1242	Буданова	„	„	51
1243	Воронова	„	„	57
1244	Головачева . . .	„	Ульяновск.	12
1245	Гос. мельница № 72	„	Сызранск.	79
1246	„ № 88	„	„	79
1247	Грачева	„	Карсунск.	63
1248	Гуляева	„	Сызранск.	74
1249	Давыдова	„	Карсунск.	57
1250	Долгова	„	Сызранск.	77
1251	Еремина	„	Карсунск.	63
1252	Журавлевых . . .	„	„	63
1253	Козлова	„	Сызранск.	74
1254	Коммуны „Заря“ .	„	Карсунск.	58
1255	Костикова . . .	„	Ульяновск.	19
1256	Кошелева	„	Карсунск.	57
1257	Красненькая . .	„	Ульяновск	19
1258	Красн. Октябрь .	„	Карсунск.	68
1259	Куракова	„	„	62
1260	Луговая	„	„	66
1261	Лякина	„	Сызранск.	77
1262	Маринина . .	„	Ульяновск.	17
1263	Недошивина . .	„	Карсунск.	62
1264	Ново-Томышевская № 713	„	Сызранск.	80
1265	Овчинникова . .	„	Карсунск.	63
1266	Парамонова . .	„	Ардатовск.	45
1267	Постнова . . .	„	Карсунск.	63
1268	Розитова . . .	„	Сызранск.	77
1269	Рамзай	„	Ардатовск.	45
1270	Рольная	„	Ульяновск.	17
1271	Севастьяновская .	„	Сызранск.	74
1272	Семенова	„	Карсунск.	62
1273	быв. Серебрякова .	„	„	57
1274	Сизова	„	„	63
1275	Сизова	„	„	63

1276	Солодовникова .	мел.	Карсунск.	58
1277	Старо-Часовенского ККОВ	„	Сызранск.	74
1278	Таволжан. О-ва .	„	Карсунск.	63
1279	Трофимова . . .	„	„	57
1280	Чекушкина . . .	„	„	56
1281	Чаплыгова № 2 .	„	Ульяновск.	12
1282	Чуреньева . . .	„	Карсунск.	53
1283	Шатрашанская .	„	Ульяновск.	5
1284	Шишкова	„	Карсунск.	57
1285	Языковского ККОВ	„	Ульяновск.	19
1286	Яковлева	„	Карсунск.	56
1287	При селе Ардатове	„	Ардатовск.	44
1288	„ Баратаевке	„	Ульяновск.	20
1289	„ Бар. Гарт	„	Ардатовск.	40
1290	„ Бар. Слободе № 13	„	„	36
1291	„ Белозерье № 404 .	„	Карсунск.	68
1292	„ Бол. Кандарати № 2	„	„	61
1293	„ Белом Ключе . . .	„	„	47
1294	„ Бол.-Усть-Урене .	„	„	68
1295	„ Вер. Коках	„	Ульяновск.	18
1296	„ Голодяевке	„	Ардатовск.	44
1297	„ Должникове	„	Карсунск.	50
1298	„ Епифановке	„	Ульяновск.	18
1299	„ Жемковке	„	Сызранск.	84
1300	„ Кадышеве	„	Карсунск.	62
1301	„ Камышенке	„	Ульяновск.	8
1302	„ Кашинке № 5 . .	„	„	24
1303	„ Кирзяти .	„	Ардатовск.	37
1304	„ Котякове .	„	Карсунск.	62
1305	„ „	„	„	62
1306	„ Мачказерове . . .	„	Ардатовск.	35
1307	„ Мор. Темряз. № 1	„	Карсунск.	56
1308	„ „ № 2	„	„	56
1309	„ Мостовой	„	Ульяновск.	23
1310	„ Ниж. Кокон	„	„	18
1311	„ Нов. Бекшанке .	„	Карсунск.	58
1312	„ Нов. Погорелове .	„	„	62
1313	„ Печерском № 711 .	„	Сызранск.	89
1314	„ Поводимове	„	Ардатовск.	45
1315	„ Русск. Бекшанке № 1	„	Карсунск.	59
1316	„ „ № 2	„	„	59
1317	„ д. Семеновке	„	Ульяновск.	25

1318	При с. Симкине . .	мел.	Ардатовск.	35
1319	„ Сурмине № 146	„	Сызранск.	74
1320	„ Сюксюме . .	„	Карсунск.	60
1321	„ Тат. Горинках	„		
1322	„ Тюхменеве № 145 . .	„	Сызранск.	64 74
1323	„ Ур.-Карлинском . .	„	Карсунск.	67
1324	„ Циповке .	„	Ардатовск.	38
1325	„ Шишовке № 42	„	Сызранск.	74
1326	„ д. Шиловке .	„	Карсунск.	68
1327	На речке Якле . .	„	Ульяновск.	5
1328	На реке Мурайке	„	Сызранск	81
1329	„ Чиберчинке	„	Ардатовск.	31
1330	„ Штырме .	„	„	31
1331	Мертовщина . . .	село	„	28
1332	Мильгуново . . .	пос.	„	27
1333	Митрополье . . .	село	„	41
1334	Михайловка . . .	„	Сызранск.	87
1335	Михайловка . . .	дер.	Ульяновск.	20
1336	Михайловка . . .	„	„	25
1337	Михайловка . . .	„	Ардатовск	34
1338	Михайловка . . .	„	„	39
1339	Михайловский . .	пос.	Карсунск.	68
1340	Мозино	дер.	„	63
1341	Мокеевка	„	Ардатовск.	27
1342	Мокеевский . . .	пос.	Ульяновск.	8
1343	Мокраз	„	Карсунск.	61
1344	Мокрая Бугурна .	село	Ульяновск.	25
1345	Мокровка	дер.	Ардатовск.	40
1346	Молвино	село	Ульяновск.	18
1347	Молния	пос.	Карсунск.	52
1348	Монадыши . . .	село	Ардатовск.	33
1349	Монадыши . . .	„	„	34
1350	Монадыши . . .	„	„	38
—	Монадыши Большие, см. Большие Монадыши № 172.			
—	Монадыши Малые, см. Малые Монадыши № 1201.			
1351	Монадышск. Важня	пос.	Ардатовск.	34
1352	Монаково	дер.	„	41
1353	Монастырский Сунгур	село	Сызранск.	75
1354	Монастырское . .	с-цо	„	74
—	Монастырь Благовещенский, см. Благовещенский Монастырь № 151.			
1355	Монастырь Старообрядцев	мон.	Ульяновск.	8
—	Монастырь Сайнинский, см. Сайнинский Монастырь № 1692			
1356	Морга	село	Ардатовск.	45
1357	Мордово	„	Ульяновск.	15
1358	Мордовская Бектяшка	„	„	15
1359	Мордовская Кандарать	дер.	Карсунск.	54
1360	Мордовская Темрязань	село	„	55
1361	Мордовские Найманы	„	„	52
1362	Мордовский Белый Ключ	„	„	54
1363	Моревка	„	Ардатовск.	41
1364	Мостовая	„	Ульяновск	22
1365	Моховое	пос.	Сызранск.	84
1366	Моховой	„	„	70
1367	Мошино	дер.	Ульяновск.	11
1368	Мукомольная паровая мельница № 79	мел.	Ардатовск.	30
—	Мура Большая, см. Большая Мура № 168.			
1369	Муравей	пос.	Ульяновск	11
1370	Муранка	село	Сызранск.	88
—	Мурзы Спасские см. Спасские Мурзы № 1834			
1371	Мухино	село	Карсунск.	67

Н.

1372	Наборные Сыреси.	село	Ардатовск.	34
1373	Нагаево	дер.	Карсунск.	62
1374	Нагаткино . . .	село	Ульяновск	7
—	Нагаткино Малое, см. Малое Нагаткино № 1194.			
1375	Нагаткинская больница	бол.	Ульяновск	7
1376	Нагорная	дер.	Ардатовск.	28
1377	Надежда	пос.	Карсунск.	59
1378	Надеждино . . .	дер.	Сызранск.	87
1379	Надеждинка . . .	„	Ульяновск.	10
1380	Назайкино I . . .	село	„	18
1381	Назайкино II . .	дер.	„	18
—	Назаровка Новая, см Новая Назаровка № 1436.			
—	Назаровка Старая, см. Старая Назаровка № 1847.			
1382	Назимовка . . .	дер.	Ардатовск.	27
1383	Назимовка I . . .	„	Ульяновск.	4
1384	Назимовка II . .	„	„	4

	Найманы Мордовские, см. Мордовские Найманы № 1361			
—	Найманы Русские, см. Русские Найманы № 1686			
1385	Налейка	пос.	Сызранск.	73
1386	Налитово	село	Ардатовск.	37
1387	Налитово	дер.	Карсунск.	52
1388	Народное Благо .	пос.	Ульяновск.	18
1389	Насакино	дер.	Карсунск.	48
1390	Начеиалы	село	Ардатовск.	28
1391	Наяновка	дер.	Сызранск.	78
1392	Неклюдсвка . . .	„	Карсунск.	58
1393	Неклюдово . . .	село	„	50
1394	Неклюдово . . .	„	Ардатовск.	34
1395	Неклюдово . . .	пос.	Карсунск.	50
1396	Неплевка	дер.	Ульяновск.	5
1397	Неусыпаевка . .	„	Ардатовск.	38
1398	Нефтесклад . . .	пос.	Ульяновск.	14
1399	Нечаевка	село	Карсунск.	50
1400	Нечаевка	пос.	Ардатовск.	29
1401	Нечаево	дер.	„	32
1402	Нижне Сыроватинский	пос.	Карсунск.	58
1403	Нижние Коки . .	село	Ульяновск	18
1404	Нижние Тимерсяны.	дер.	„	8
1405	Нижняя Маза . .	село	Сызранск.	70
1406	Нижняя Туарма .	„	Карсунск.	67
1407	Низ	пос.	Сызранск.	83
1408	Низовка	село	Ардатовск	29
1409	Низовка	„	„	43
1410	Никитино	дер.	„	38
1411	Никитино . . .	село	Ульяновск.	4
1412	Николаевка. . .	„	Ардатовск	45
1413	Николаевка. . .	„	Сызранск.	77
1414	Николаевка. . .	дер.	Карсунск.	50
1415	Николаевка. . .	„	„	52
1416	Николаевка. . .	„	Ульяновск.	20
1417	Никольский . .	пос.	„	19
1418	Никольское . .	село	Сызранск.	81
1419	Никольское . .	„	Ульяновск.	18
1420	Никулино . . .	„	Карсунск.	50
1421	Никулино . . .	„	Сызранск.	78
1422	Никулино . . .	дер.	Карсунск.	48
—	Никулино Новое, см. Новое Никулино № 1450.			
—	Никулино Старое, см. Старое Никулино № 1854.			
1423	Новая Александровка	дер.	Ульяновск.	12
1424	Новая Араповка .	„	Карсунск.	60
1425	Новая Беденьга .	дер.	Ульяновск.	25
1426	Новая Бекшанка .	село	Карсунск.	58
1427	Новая Вителевка.	дер.	„	66
1428	Новая Деревня .	„	„	58
1429	Новые Дубровки .	„	Ардатовск.	27
1430	Новая Ерыкла .	село	Сызранск.	73
1431	Новая Жизнь .	пос.	„	79
1432	Новая Зиновьевка.	село	Карсунск.	58
1433	Новая Измайловка.	дер.	„	56
1434	Новая Кологреевка	„	Ульяновск.	17
1435	Новая Лава . .	село	Сызранск	75
1436	Новая Назаровка.	дер.	Ардатовск.	41
1437	Новая Рачейка .	село	Сызранск.	85
1438	Новая Слобода .	дер.	Ульяновск.	15
1439	Новая Слобода .	„	Карсунск.	47
1440	Новая Хананеевка.	село	„	56
1441	Новиковка . . .	дер.	Сызранск.	77
1442	Ново-Александровка	пос.	Ульяновск.	12
1443	Новодевичье . .	село	„	8
1444	Новое Алекино .	дер.	Ульяновск.	25
1445	Новое Баево . .	село	Ардатовск.	41
1446	Новое Жабино . .	дер.	„	41
1447	Новое Игнатово .	„	„	38
1448	Новое Иркеево .	пос.	Ульяновск.	25
1449	Новое Качаево . .	село	Ардатовск.	41
1450	Новое Никулино .	„	Ульяновск.	16
1451	Новое Погорелово	„	Карсунск.	62
1452	Новое Разадеево .	„	Сызранск.	85
1453	Ново-Разадей . .	раз.	„	85
1454	Новое Томышево .	село	„	80
1455	Новое Чамзино .	дер.	Ардатовск.	41
1456	Новоклейка . . .	„	„	39
1457	Ново-Пасторский .	пос.	Ульяновск.	13
1458	Ново-Петровская .	дер.	Сызранск.	77
1459	Ново-Покровский .	пос.	Ульяновск.	12
1460	Ново-Рачейский .	„	Сызранск.	85
1461	Новоселки . . .	село	Ардатовск.	28
1462	Новоселки . . .	дер.	Сызранск.	87
1463	Новоспасское . .	село	„	76
1464	Новоспасское ж.-д. станция	ст.	„	76
1465	Ново-Троицкий .	пос.	Карсунск.	49
1466	Новые Алгаши . .	село	Ульяновск.	7
1467	Новые Маклауши .	дер.	„	4
1468	Новые Пермиси .	пос.	Карсунск.	52
1469	Новые Тимерсяны	дер.	Ульяновск.	8
1470	Новые Часы . . .	село	Сызранск.	74
1471	Новый Рынок . .	пос.	„	83
1472	Новый Тукшум . .	село	Ульяновск.	19
1473	Новый Урень . .	„	„	23
1474	Норовка	„	„	7

О.

—	Об'единение Луговинское. см. Луговинское Об'единение № 1154			
1475	Оборино	дер.	Карсунск.	49
—	Оборино Малое, см. Малое Оборино № 1195.			
1476	Образцово	село	Сызранск.	85
1477	Образцово	пос.	„	89
1478	Образцово	раз.	„	85
1479	Образцовый . . .	пос.	Карсунск.	64
1480	Обуховка	дер.	Ардатовск.	28
1481	Обуховка	„	„	39
1482	Обухово	„	Сызранск.	80
1483	Обуховские Выселки	„	Карсунск.	57
—	Овраг Сосновый, см. Сосновый Овраг № 1829.			
1484	Овражки	дер.	Ульяновск.	7
1485	Огаревка	„	Сызранск.	75
1486	Огаревка	„	Ардатовск.	44
1487	Однодворовка . .	„	Сызранск.	70
1488	Однодворцы . . .	пос.	„	85
—	Однодворцы Пески, см. Пески (Однодворцы) № 1545.			
1489	Однодворческий .	пос.	Сызранск.	82
1490	Озерки	село	„	73
1491	Озерки	дер.	Карсунск.	54
—	Озерная Елхово, см. Елхово-Озерная № 395.			
—	Озерная Елхово, см. Елхово Озерная № 396.			
—	Озеро Белое, см. Белое Озеро № 124.			
—	Озеро Светлое, см Светлое Озеро № 1703.			
1492	Озимки	дер.	Карсунск.	60
—	Озимки Большие, см. Большие Озимки № 173.			
1493	Октябрь	пос.	Карсунск.	58
1494	Окшанский . . .	„	Ардатовск.	44
1495	Олевка	дер.	„	39
1496	Ольгино	„	Ульяновск.	21
1497	Ольгино	„	Сызранск.	89
1498	Ольховка	село	Ардатовск.	37
1499	Опалиха	село	Ульяновск.	21
1500	Опытная Станция	оп.ст.	Карсунск.	47
1501	Ореховка	село	Сызранск.	79
1502	Орловка	дер.	Ардатовск.	31
1503	Орлово	пос.	Карсунск.	65
1504	Орловский . . .	„	Сызранск.	85
1505	Осиновка	дер.	„	87
1506	Осиновский . . .	пос	„	87
1507	Осиповка	дер.	Ульяновск.	16
1508	Осиповка	пос.	Ардатовск	45
1509	Осока	село	Сызранск.	72
—	Островец Красный, см. Красный Островец № 767.			
—	Острог Сурский, см. Сурский Острог № 1889.			
—	Отколок Каменский, см. Каменский Отколок № 638.			
1510	Отрада	дер.	Ульяновск.	21
1511	Отрада	пос.	Сызранск.	72
1512	Отрадное	„	Ульяновск.	18
1513	Охотничья . . .	ст.	„	20

П.

1514	Павловка	село	Карсунск.	58
1515	Павловка	пос	Ардатовск.	33
1516	Павловское торф-болото	„	Карсунск.	58
1517	Пазухино	дер.	„	60
1518	Палатовка . . .	„	Сызранск.	85
1519	Палатово	село	Карсунск.	64
1520	Панихидинка . .	дер.	Сызранск.	75
1521	Поповка	„	„	72
1522	Панская Слобода .	село	Ульяновск.	23
1523	Паньшино . . .	„	Сызранск.	78
1524	Папузы	„	Карсунск.	51
1525	Папулево	„	Ардатовск.	43
1526	Парадеево . . .	„	„	43
1527	Паракино	„	„	35
1528	Паранеи	„	„	31
1529	Паркино	„	Ульяновск	4
1530	Пасека	пос.	Карсунск.	54
1531	Патрикеево . . .	раз.	„	50
1532	Пашевка	дер.	Ардатовск.	34
1533	Пашино	„	„	31
1534	Пахарь	пос.	Ульяновск.	20
1535	Первая Роща . .	„	„	10
1536	Первое сел т-во .	„	„	16
1537	Первомайский Асфальтовый Завод	зав.	Сызранск.	89
1538	Переволоки . . .	село	„	89

—	Передел Попов, см. Попов Передел №			
1539	Переселенческие Выс.	выс.	Карсунск.	57
1540	Перетяшкино . .	дер.	Ульяновск.	3
1541	Пермиси	село	Карсунск.	52
—	Пермиси Новые, см. Новые Пермиси № 1468.			
1542	Пески	дер.	„	62
1543	Пески Артель . .	пос.	Сызранск.	71
1544	Пески (Красный Куст)	дер.	Карсунск.	63
1545	Пески (Однодворцы)	„	„	63
1546	Песчаный . . .	пос.	Ульяновск.	21
1547	Петровка . . .	село	Ардатовск.	45
1548	Петровка . . .	„	Сызранск.	87
1549	Петровка . . .	дер.	Ульяновск.	25
1550	Петровка . . .	„	Ардатовск.	39
1551	Петровка . . .	„	Карсунск.	52
—	Петровское Новое, см. Ново-Петровское № 1458.			
1552	Петровский . .	пос.	Ульяновск.	10
1553	Печерская больница	бол.	Сызранск.	89
1554	Печерские Выселки.	дер.	„	89
1555	Печерское . . .	село	„	89
1556	Пиксяси	„	Ардатовск.	31
1557	Пилесево . . .	„	„	34
1558	Пилюгино . . .	„	Ульяновск.	21
1559	Пильная . . .	пос.	Карсунск.	58
1560	Пичинейка . . .	дер.	Ардатовск.	27
1561	Пиченейские Выселки	„	„	27
1562	Пичеуры. . . .	село	„	44
1563	Платоновка . .	дер.	Ульяновск	9
1564	Плотцовка . . .	„	„	17
1565	Победимово . .	пос.	Ардатовск.	27
1566	Поводимово . .	село	„	45
1567	Погибелка . . .	„	Карсунск.	64
—	Погорелово Новое. см. Новое Погорелово № 1451.			
—	Погорелово Старое, см. Старое Погорелово № 1855.			
—	Погост Архангельский, см. Архангельский Погост № 72.			
1568	Погребы. . . .	дер.	Ульяновск.	19
1569	Погребы. . . .	„	„	17
1570	Подвалье . . .	село	„	9
1571	Подвязный . . .	пос.	Сызранск.	88
1572	Подгородная Каменка.	село	Ульяновск.	23
1573	Подкуровка. . .	„	„	9
1574	Подлесное . . .	„	„	16
1575	Под'ячевка . . .	„	„	19
1576	Покровка . . .	дер.	„	3
1577	Покровка . . .	„	Ардатовск.	40
1578	Покровская Решетка	село	Карсунск.	51
1579	Покровское. . .	„	Ардатовск.	34
1580	Покровское. . .	„	Ульяновск.	25
1581	Полдамасово . .	„	„	25
—	Поле Красное, см. Красное Поле № 756.			
—	Поле Красное № 1, см. Красное Поле № 1 № 757.			
—	Поле Красное № 2. см. Красное Поле № 2 № 758			
—	Поле Чистое, см. Чистое Поле № 2222.			
1582	Поливановка . .	дер.	Сызранск.	82
1583	Поливаново . .	пос.	Карсунск.	55
1584	Поливаново ж. д. ст.	ст.	„	55
1585	Поливный Враг .	дер.	Ульяновск.	23
1586	Полковка . . .	„	Ардатовск.	44
1587	Полое	село	„	29
—	Полтавский Киевск. см. Киево-Полтавский № 676.			
1588	Полудмитриевка .	дер.	Ардатовск.	41
—	Поляны Большие, см. Большие Поляны № 169.			
—	Поляна Борисова, см. Борисова Поляна № 183.			
—	Поляна Дальняя, см. Дальняя Поляна № 341.			
—	Поляна Дворовая, см. Дворовая Поляна № 344.			
—	Поляна Иванова, см. Иванова Поляна № 594.			
—	Поляна Красная, см. Красная Поляна № 748.			
—	Поляна Красная, см. Красная Поляна № 749.			

—	Поляна Красная, см. Красная Поляна № 750.			
—	Поляна Красная, см. Красная Поляна № 751.			
—	Поляна Сосновая, см. Сосновая Поляна № 1830.			
1589	Полянки	село	Ардатовск.	37
1590	Полянский . . .	пос.	Сызранск.	81
1591	Польцо	выс.	Ардатовск.	45
1592	Помаево	село	Ульяновск.	4
1593	Поника	„	Сызранск.	78
1594	Поника	дер.	Карсунск.	54
1595	Поникий Ключ . .	„	Ульяновск.	23
1596	Пониковский . .	пос.	„	10
1597	Поповая Мельница	дер.	Карсунск.	67
—	Поповой Мельницы Выселки, см. Выселки Поповой Мельницы № 279.			
1598	Поповка	село	Ульяновск	11
1599	Попов Передел . .	дер.	Ардатовск.	40
1600	Поповский Аул . .	выс.	Ульяновск	11
1601	Порецкое	село	„	13
1602	Поселки	„	Карсунск.	63
1603	Поселки	дер.	„	67
1604	Поспеловка . . .	„	Сызранск.	78
1605	Потьма	село	Карсунск.	63
1606	Починки	„	„	52
1607	Правая Волга . .	пос.	Сызранск.	86
1608	Правда	„	Карсунск.	57
1609	Прасковьино . .	дер.	Сызранск.	88
1610	Прасковино . . .	„	„	75
1611	Прасковьино . .	пос.	„	75
1612	Предрассвет . . .	„	Ульяновск	8
1613	Прибрежная . . .	дер	„	7
1614	Приволье	с-цо	Сызранск.	73
1615	Прислониха . . .	село	Ульяновск	16
1616	Приют	дер.	Сызранск.	87
1617	Приют	выс.	Карсунск.	51
1618	Проломиха . . .	село	„	65
—	Промза Черная, см. Черная Промза № 2204.			
1619	Промзино	село	Ардатовск.	36
1620	Протопоповка . .	дер.	Ульяновск	22
1621	Пустынный . . .	пос.	Карсунск.	59
—	Пустынь Жадовская, см. Жадовская Пустынь № 410.			
1622	Путиловка . . .	дер.	Ульяновск.	6
1623	Путь к Социализму	пос.	Ардатовск.	36
1624	Пушкарские Выс. .	выс.	Карсунск.	62
1625	Пятино	село	„	52

Р.

1626	Радужная	дер.	Сызранск.	87
1627	Раевка	пос.	„	88
—	Разадеево Новое, см. Новое Разадеево № 1452.			
—	Разадеево Новое, см. Новое Разадеево № 1453.			
1628	Разбросной . . .	пос.	Сызранск.	83
1629	Раз'езд на 1127 клм.	раз.	„	84
1630	Раз'езд на 1018 в.	„	„	75
1631	Ракитов Куст . .	пос.	Ульяновск.	18
1632	Ракитов Куст . .	„	Сызранск.	84
1633	Рамено	село	„	85
1634	Раменский . .	пос.	„	87
1635	Ранняя Заря . . .	„	Ульяновск.	8
1636	Рассвет	„	„	19
1637	Растислаевка . .	дер.	Ардатовск.	41
1638	Растовка	„	Ульяновск.	17
1639	Ратманово . . .	„	Ардатовск.	41
1640	Ратовка	село	Сызранск.	80
—	Рачейка Новая, см. Новая Рачейка № 1437.			
—	Рачейка Старая, см. Старая Рачейка № 1848.			
1641	Ребровка	дер.	Ардатовск.	31
1642	Ребровка	„	Карсунск.	53
1643	Редкодубье . . .	„	Ардатовск.	29
1644	Рекорд	пос.	Ульяновск.	14
1645	Репный	„	Карсунск.	59
1646	Репьевка	село	Сызранск.	79
1647	Репьевка	„	Карсунск.	48
1648	Репьевка	„	Ардатовск.	44
1649	Репьевка	дер	Ульяновск	7
1650	Репьевка при ст. Репьевке	пос.	Сызранск.	79
—	Репьевка Богородская, см. Богородская Репьевка № 158.			
1651	Репьевка-Космынка	село	Ульяновск	6
1652	Риновка	дер.	„	10
1653	Риновский Хутор .	„	„	10
—	Решетка Заводская, см. Заводская Решетка 565.			

—	Решетка Заводская, см. Заводская Решетка № 566.			
—	Решетка Покровская, см. Покровская Решетка № 1578.			
—	Решетка Чувашская, см. Чувашская Решетка № 2223.			
1654	Родионовка . . .	дер.	Ардатовск.	34
1655	Родники	пос.	Карсунск.	56
—	Родники Белые, см. Белые Родники № 135.			
—	Родник Красный, см. Красный Родник № 768.			
1656	Рокотово	с-цо	Сызранск.	76
1657	Рокотушка . . .	дер.	„	76
1658	Романовский . .	пос.	„	82
1659	Ростислаевка . .	дер.	Карсунск.	64
1660	Ростовка	„	Ульяновск.	24
1661	Роща Вторая . .	пос	„	23
—	Роща Первая, см. Первая Роща № 1535.			
1662	Рощица	пос.	Сызранск.	79
1663	Ртищева Каменка	село	Ульяновск.	6
1664	Ружевщина . . .	„	„	4
1665	Рузановка	дер.	„	5
1666	Румянцево . . .	село	Карсунск.	59
1667	Румянцевская сук. фаб.	фаб.	„	59
1668	Русская Беденьга .	село	Ульяновск.	25
1669	Русская Бектяшка	„	„	15
1670	Русская Бекшанка	„	Карсунск.	59
1671	Русская Голышевка	дер.	„	62
1672	Русская Темрязань	село	Сызранск.	73
1673	Русская Хомутерь	дер.	Карсунск.	51
1674	Русская Цильна .	село	Ульяновск	25
1675	Русские Горинки .	„	Карсунск.	63
1676	Русские Найманы	„	„	53
1677	Русские Шатрашаны	„	Ульяновск.	4
1678	Рызлей	„	Сызранск	78
—	Рынок Новый, см. Новый Рынок № 1471.			
1679	Рябина	пос.	Сызранск.	79
1680	Рябинник	„	Ульяновск.	14
1681	Рябиновка . . .	„	Ардатовск.	39

С.

1682	Сабаново	село	Ардатовск	28
1683	Сабанчеево . . .	„	„	31
1684	Сабур Мачкасы .	„	„	28
—	Савадеркино Старое, см. Старое Савадеркино № 1846.			
1685	Саврасова	дер.	Ардатовск.	38
1686	Сад быв. Ильина .	сад.	Сызранск.	85
1687	Сад быв. Симогулова	стор.	Ульяновск.	7
1688	Садки	дер.	„	7
1689	Садовый	пос.	Карсунск.	67
1690	Сайгуши	село	Ардатовск.	44
—	Сайман Большой, см. Большой Сайман № 179.			
1691	Сайнино	село	Ардатовск.	37
1692	Сайнинский Монастырь	мон.	„	37
1693	Салмановка . . .	дер.	Ульяновск.	25
1694	Самайкино . . .	село	Сызранск.	82
1695	Самакино	раз.	„	79
1696	Санеевка	дер.	Ардатовск.	34
1697	Саперовка . . .	пос.	Карсунск.	52
1698	Сара	село	Ардатовск.	37
1699	Сарбаево	„	„	41
1700	Сатымовка . . .	дер.	„	39
1701	Сборный	пос.	Сызранск.	85
1702	Светлый	„	„	75
1703	Светлое Озеро . .	дер.	Ульяновск	19
1704	Свияжная Яблоня	пос.	„	13
1705	Свияжный Выс. .	„	„	13
1706	Свободный Труд .	выс.	Сызранск.	81
1707	Седякино	пос.	„	84
1708	Селитьба	село	„	74
1709	Селищи	„	Ардатовск.	31
1710	Селищи	„	„	43
1711	Сельга	пос.	Ульяновск.	20
1712	Сельдинская Слобода	село	„	23
1713	С. Х. Артель . .	пос.	Сызранск.	86
	Сельско-хозяйст. Артели.			
1714	Адоевский Ключ .	арт.	Сызранск.	80
1715	Володарского . .	„	„	78
1716	Дружба Труда . .	„	Ульяновск.	20
1717	Заря I я.	„	„	6
1718	Звезда 2-я . . .	„	„	21
1719	Инициатива . .	„	„	21
1720	Красный Холм .	„	Сызранск.	78

1721	Крестьянин . . .	арт.	Ульяновск.	9
1722	Муравей	„	Сызранск.	78
1723	Новый Мир. . .	„	„	78
1724	Производитель. .	„	Ульяновск.	19
1725	Работник . . .	„	„	10
1726	Светлый	„	Сызранск.	78
1727	Свобода	„	„	78
1728	Сердовина . . .	„	„	82
1729	Сияние	„	Ульяновск	10
1730	Труд	„	„	6
1731	Труженник . . .	„	“	9
1732	Чилим	„	Карсунск.	66
1733	Ясное Утро . .	„	Ульяновск.	8
1734	Близь с. Ясаш. Ташлы	„	„	11
	Колгозы:			
1735	Веселая Поляна .	кол.	Ульяновск.	9
1736	Вольный Пахарь .	„	„	17
1737	Гуща	„	„	13
1738	Муравейник. . .	„	„	13
	Коммуны.			
1739	Бывш. Ленина № 2.	ком.	Сызранск.	85
1740	Весна	„	Карсунск.	58
1741	Красное Знамя .	„	„	48
1742	Лучь Правды . .	„	„	52
1743	Свет , ...	„	„	54
	Товарищества.			
1744	Воля	с.-х т.	Ульяновск.	7
1745	Восход	„	„	9
1746	Ключь № 1. . .	„	„	14
1747	Ключь № 2. . .	„	„	14
1748	Лучь Света . .	„	„	14
1749	Орехов Родник .	„	„	23
1750	Орловка	„	„	8
1751	Пчела 1-я . . .	„	„	23
1752	Родник	„	„	23
1753	Солидарность . .	„	Сызранск.	76
1754	Стремитель . .	„	Ульяновск.	14
1755	Трудолюбец . .	„	„	9
1756	Трудолюбие . .	„	„	14
1757	Сел. Хоз. школа .	шк.	„	10
1758	Семеновка . . .	с-цо	Сызранск.	78
1759	Семеновка . . .	пос.	Карсунск.	52
1760	Семеновка . . .	село	Ардатовск.	28
1761	Семеновка . . .	дер.	Ульяновск.	25
1762	Семи-Ключ . . .	пос.	Карсунск.	57
1763	Семи-Родники . .	„	„	58
1764	Сенгилей	село	Ульяновск	14
1765	Сенькино	дер.	„	9
1766	Сергеевка . . .	„	Карсунск.	47
1767	Сергиевка . . .	„	Ульяновск.	22
1768	Сергиевский Выселок	дер.	Ульяновск	13
1769	Сергиевская с.-х. артель	пос.	Карсунск.	60
1770	Сердовина . . .	мест	Сызранск.	85
1771	Серлиней . . .	село	Ардатовск.	35
1772	Силаевка . . .	дер.	Карсунск.	56
1773	Силаевский Выселок	„	„	56
1774	Силино	село	Ардатовск.	38
1775	Симкино . . .	„	„	35
1776	Симоновский . .	пос.	Сызранск.	85
—	Сиуч Большой, см Большой Сиуч № 180.			
—	Сиуч Малый, см. Малый Сиуч № 1205.			
1777	Сколково . . .	с-цо	Сызранск.	71
1778	Скорлядка . . .	дер.	Ульяновск.	11
1779	Скрипиновка . .	„	„	5
1780	Скрипино . . .	„	„	11
1781	Скрыпино . . .	село	Ардатовск.	41
1782	Скрыпино . . .	„	Сызранск.	87
1783	Скугаревка . . .	дер.	Ульяновск.	10
1784	Сланцевый Рудник	пос.	Сызранск.	85
—	Слобода Барышская, см. Барышская Слобода № 106.			
—	Слобода Карлинская, см. Карлинская Слобода № 654.			
—	Слобода Конно-Подгородная, см. Конно-Подгородная Слобода № 715.			
—	Слобода Красная, см. Красная Слобода № 752.			
—	Слобода Новая, см. Новая Слобода № 1438.			
—	Слобода Новая, см. Новая Слобода № 1439.			
—	Слобода Панская, см. Панская Слобода № 1522.			
—	Слобода Сельдинская, см. Сельдинская Слобода № 1712.			

—	Слобода Холмогорская, см. Холмогорская Слобода № 1992.			
1785	Смилтен . . .	кол.	Сызранск.	86
1786	Смоленский . .	пос.	Ульяновск.	15
1787	Смолькино . . .	дер.	Сызранск.	82
1788	Смольково . . .	„	Ардатовск.	30
1789	Смольково . . .	село	Сызранск.	73
1790	Смышляевка . .	„	Ульяновск	13
1791	Снежинки . . .	с-цо	„	19
1792	Собакино . . .	село	„	19
1793	Собаченки . . .	„	Ардатовск.	28
	Совхозы.			
1794	Бирючевский № 1 Губика	совх.	Ульяновск.	20
1795	Вязовый Луг . .	„	Сызранск.	70
1796	Г. З. У. . . .	„	Ульяновск.	25
1797	Лавинский . . .	„	Ардатовск.	37
1798	Мало-Кобелевский.	„	Сызранск.	86
1799	Стоговский . . .	„	Ульяновск.	12
1800	Тетюшский . . .	„	„	20
1801	Губсельтреста . .	„	Ардатовск.	39
1802	Хохловский . . .	„	Ульяновск.	12
1803	Соколов Гарт . .	село	Ардатовск.	44
1804	Соколов Ключ. .	пос.	Ульяновск.	18
1805	Солдатская Ташла.	село	„	10
1806	Солдатское . . .	„	Ардатовск.	39
1807	Соленый	пос.	Сызранск.	79
1808	Соловчиха . . .	село	„	70
1809	Соловьевка . . .	дер.	Ардатовск.	34
1810	Солнце с. х. т-во.	пос.	Ульяновск.	7
1811	Соплевка . . .	село	Карсунск.	48
1812	Соплевка . . .	„	Ульяновск.	24
1813	Соплевка . . .	пос.	„	25
1814	Сорокино . . .	дер.	Карсунск.	58
—	Сосна Красная, см Красная Сосна № 753.			
1815	Сосновка . . .	село	Карсунск.	65
1816	Сосновка . . .	„	Ульяновск.	13
1817	Сосновский Детдом	д/дом	Карсунск.	65
1818	Сосновый Гарт .	дер.	Ардатовск.	35
1819	Сосновый Овраг .	пос.	Ульяновск.	11
1820	Сосновая Поляна.	„	Сызранск.	88
—	Сосны Ивановские, см. Ивановские Сосны № 598.			
1821	Сосуновка . . .	село	Ардатовск.	31
1822	Софьино. . . .	дер.	Ульяновск.	21
1823	Софьино. . . .	село	Сызранск.	70
1824	Спасские Мурзы .	дер.	Ардатовск.	34
1825	Спасское . . .	село	„	41
1826	Спасск. Куроедово.	село	Карсунск.	68
1827	Спешневка . . .	„	Ульяновск.	13
1828	Средние Алгаши.	дер.	„	7
1829	Средние Тимерсяны	село	„	8
1830	Средниково. . .	„	Сызранск.	70
—	Станичное Большое, см Большое Станичное № 175.			
—	Станичное Малое, см. Малое Станичное № 1196.			
1831	Старая Бекшанка.	дер.	Карсунск.	58
1832	Старая Вителевка.	„	„	66
1833	Старая Ерыкла .	село	Сызранск.	73
1834	Старая Зиновьевка.	„	Карсунск.	65
1835	Старая Измайловка	„	„	56
1836	Старая Кологреевка	дер.	Ульяновск.	16
1837	Старая Назаровка.	„	Ардатовск.	39
1838	Старая Рачейка .	село	Сызранск.	81
1839	Старая Хананеевка.	дер.	Карсунск.	56
1840	Старое Алекино .	село	Ульяновск.	25
1841	Старое Баево . .	дер.	Ардатовск.	43
1842	Старое Жабино .	село	„	43
1843	Старое Качаево .	дер.	„	40
1844	Старое Никулино.	село	Ульяновск.	17
1845	Старое Погорелово	„	Карсунск.	63
1846	Старое Саводеркино.	дер.	„	67
1847	Старое Тимошкино	„	„	56
1848	Старое Томышево	село	Сызранск.	80
1849	Старое Чамзино .	„	Ардатовск	42
1850	Старо-Тимошкин. суконная фабрика	фаб.	Карсунск.	56
1851	Старые Алгаши .	село	Ульяновск.	8
1852	Старые Костычи .	„	Сызранск.	86
1853	Старые Маклауши	„	Ульяновск.	5
1854	Старые Часы . .	„	Сызранск.	74
1855	Старый Завод . .	пос.	Карсунск.	66
1856	Старый Тукшум .	село	Ульяновск.	19
1857	Стемас	„	Карсунск.	67
1858	Стрела	пос.	Сызранск.	70
1859	Стрелецкая . .	дер.	Карсунск.	63
1860	Стрелка	пос.	Ардатовск.	41
1861	Стрельниково . .	дер.	Карсунск.	65
1862	Степановка . .	село	Ардатовск.	37
1863	Степная Дурасовка	дер.	Карсунск.	66
1864	Степное Матюнино	село	Ульяновск.	13
1865	Стоговка . . .	дер.	„	12
1866	Столбовка . . .	„	„	5
1867	Студенец . . .	село	Сызранск.	82
1868	Студенец . . .	„	Ардатовск.	37
1869	Судосево . . .	„	Карсунск.	53
1870	Судоходный пост .	пост	Сызранск.	86

—	Сунгур Монастырский, см. Монастырский Сунгур № 1353.			
—	Сунгур Троицкий, см. Троицкий Сунгур № 1930.			
1871	Суподеевка . .	село	Ардатовск.	30
1872	Суринское . . .	„	Сызранск.	87
1873	Сурки	дер.	Карсунск.	66
1874	Сурки	пос	Сызранск.	72
1875	Сурмино . . .	село	„	74
1876	Суровка	„	Ульяновск	10
1877	Сурадеевка . .	дер.	Ардатовск.	34
1878	Сурские Вершины	село	Карсунск.	59
1879	Сурский Острог .	„	„	53
1880	Суруловка . . .	„	Сызранск.	76
1881	Сухаревка . . .	дер.	Ульяновск.	13
1882	Сухая Бугурна .	село	„	25
1883	Сухой Карсун . .	„	Карсунск.	65
1884	Сущевка . . .	дер.	„	48
—	Сызган Базарный, см. Базарный Сызган № 88.			
—	Сызган Ясашный, см. Ясашный Сызган № 2264.			
1885	**Сызрань**. . . .	город	Сызранск.	69
1886	Сыреси	дер.	Ардатовск.	33
1887	Сыреси	село	„	33
—	Сыреси Береговые, см. Береговые Сыреси № 136.			
—	Сыреси Наборные, см. Наборные Сыреси № 1372.			
1888	Сырятино . . .	село	Ардатовск.	44
1889	Сытная	дер.	Сызранск.	89
1890	Сычевка . . .	„	Ульяновск.	5
1891	Сычевка . . .	„	„	21
1892	Сюксюм	село	Карсунск.	60
—	Сюксюм Знаменский, см. Знаменский Сюксюм № 589.			

Т.

1893	Таволжанка . .	село	Карсунск.	63
1894	Тагай	„	Ульяновск.	15
1895	Тазино	„	Ардатовск.	35
1896	Тазнеево	„	„	28
1897	Тайдаково	„	Сызранск.	90
1898	Талинка	дер.	Карсунск.	58
1899	Талызино	„	Ардатовск.	39
—	Талызино Верхнее, см. Верхнее Талызино № 222.			
1900	Тальская . . .	дер.	Карсунск.	65
1901	Тарасово	село	Ардатовск.	32
1902	Тарханово . . .	„	„	42
1903	Татарская Голышевка	дер	Карсунск.	64
1904	Татарские Горинки.	„	„	64
1905	Таткино	пос.	Ардатовск.	43
1906	Таузаковка . . .	дер.	Ульяновск.	4
1907	Ташага	„	Карсунск.	52
—	Ташла Солдатская, см. Солдатская Ташла № 1805.			
—	Ташла Ясашная, см. Ясашная Ташла № 2265.			
1908	Телешевка . . .	село	Ульяновск.	25
1909	Темрязань . . .	раз.	Сызранск.	73
—	Темрязань Мордовская, см. Мордовская Темрязань № 1360.			
—	Темрязань Русская, см. Русская Темрязань № 1672.			
1910	Теньковка . . .	село	Карсунск.	68
1911	Теньковская больница	бол	„	68
1912	Тепловка . . .	село	Сызранск.	72
1913	Тепловка . . .	дер.	Ардатовск.	27
1914	Тепловский . .	пос.	Ульяновск.	10
1915	Тереньга . . .	село	„	17
1916	Тетюши	„	Ардатовск.	32
1917	Тетюшское . . .	„	Ульяновск.	19
—	Тимерсяны Верхние см. Верхние Тимерсяны № 224.			
—	Тимерсяны Нижние, см. Нижние Тимерсяны № 1404.			
—	Тимерсяны Новые, см. Новые Тимерсяны № 1469.			
—	Тимерсяны Средние см. Средние Тимерсяны № 1829.			
1918	Тимофеевка. . .	дер.	Ульяновск.	17
1919	Тимошкино . . .	село	Карсунск.	59
—	Тимошкино Старое, см. Старое Тимошкино № 1847.			
1920	Тихановка . . .	дер.	Ардатовск	38
1921	Тиянино	село	Карсунск.	53

1922	Толстовский . .	пос.	Сызранск.	79
1923	Томылово . . .	село	„	82
—	Томышево Новое, см. Новое Томышево № 1454.			
—	Томышево Старое, см. Старое Томышево № 1848.			
1924	Томышевские Выселки	дер	Сызранск.	80
1925	Топорнино . . .	село	„	78
1926	Торф разработка .	пос.	Карсунск.	57
1927	Трепаловка . . .	дер.	Ардатовск.	30
1928	Троекурово . . .	„	Сызранск.	88
1929	Троицкие Выселки.	„	Ардатовск.	31
1930	Троицкий Сунгур.	село	Сызранск.	76
1931	Троицкое . . .	„	„	86
1932	Троицкое . . .	„	Карсунск.	60
1933	Троицкое . . .	„	Ардатовск.	33
1934	Троицкое Куроедово	„	Карсунск.	56
1935	Тростяной Выс .	пос.	Ульяновск.	13
1936	Трубетчина . . .	село	Сызранск.	73
1937	Трубетчина . . .	„	„	86
1938	Труд	пос	Ульяновск.	15
1939	Труд	„	Карсунск.	58
1940	Труслейка . . .	село	„	61
—	Тукшум Новый, см Новый Тукшум № 1472.			
—	Тукшум Старый, см. Старый Тукшум № 1856.			
1941	Тумкино	село	Ульяновск.	19
1942	Тургенево . . .	„	Ардатовск.	30
1943	Турдаково . . .	дер.	„	37
1944	Турдаково . . .	село	„	30
1945	Турлейка . . .	пос	„	28
1946	Тухловский . . .	„	Сызранск	85
1947	Тушна	село	Ульяновск.	15
1948	Тюхменево . . .	„	Сызранск.	74

У.

1949	Уваровка . . .	село	Сызранск.	73
1950	Уваровка . . .	„	„	84
1951	Уваровские Выс.	выс.	„	73
—	Улей Коммуна, см. Коммуна Улей № 713.			
1952	Ульяновка . . .	дер.	Ардатовск.	38
1953	Ульяновка . . .	„	Карсунск.	59
1954	Ульяновка . . .	пос.	Ардатовск.	31
1955	Ульяновка . . .	„	„	32
1956	**Ульяновск** . . .	город	Ульяновск.	1
1957	Ульяновский . .	пос.	Сызранск.	84
1958	Ундоры	село	Ульяновск.	25
	Ундоры Малые, см. Малые Ундоры № 1202.			
1959	Уразовка	дер.	Карсунск.	65
1960	Ураковский . . .	пос.	Сызранск.	76
1961	Уренско-Карлинское	село	Карсунск.	67
1962	Уренская Копышевка	дер.	„	68
—	Урень Базарный, см. Базарный Урень № 89.			
—	Урень Новый, см. Новый Урень № 1473.			
1963	Уржумское . . .	село	Ульяновск.	21
1964	Урусовка	дер	Сызранск.	70
1965	Уса	село	„	87
1966	Услада	дер.	„	90
1967	Усолье	село	„	88
1968	Устеренка . . .	„	Ульяновск.	8
1969	Устиновский . .	пос.	Сызранск.	76
—	Усть-Урень Большой, см. Большой Усть-Урень №181.			
—	Усть-Уренка Малая, см. Малая Усть-Уренка № 1188.			
1970	Утесовка	село	Ульяновск.	5
1971	Ушаковка	„	Ардатовск.	32
1972	Ушаковка	дер.	Сызранск.	80
1973	Ушаковка	„	Карсунск.	58

Ф.

1974	Фабричные Выселки (Самайкинская бум. фаб.) . . .	фаб.	Сызранск.	82
1975	Федоровка . . .	дер.	„	77
1976	Федоровка . . .	„	Карсунск.	49
1977	Федоровка . . .	„	„	52
1978	Федоровка . . .	„	Ардатовск.	34
1979	Федоровка . . .	„	Ульяновск.	16
1980	Федоровка . . .	пос.	Ардатовск.	38
1981	Федоровка . . .	„	„	40
1982	Федоровские Выс.	выс.	Сызранск.	87
1983	Федотовка . . .	дер.	Ардатовск.	39
1984	Федкино	село	Ульяновск.	19
1985	Феофилатовка . .	дер.	Карсунск.	59

Х.

	Хананеевка Новая, см. Новая Хананеевка № 1440.			
	Хананеевка Старая, см. Старая Хананеевка № 1839.			
1986	Хвостиха	село	Ульяновск	13
1987	Химический завод	зав.	„	14
1988	Хлыстовка . . .	село	Ардатовск	44
1989	Хмелевка	„	„	33
1990	Ховрино	дер.	Карсунск.	51
1991	Ховрино	село	„	49
1992	Холмогорская Слобода	дер.	„	68
—	Хомутерь Малая, см. Малая Хомутерь № 1187.			
—	Хомутерь Русская, см. Русская Хомутерь № 1673.			
1993	Хохловка	село	Ульяновск.	17
1994	Хренов хутор . .	пос.	„	18
1995	Хрустовский . . .	„	Сызранск.	76
—	Хутор Графский, см. Графский Хутор № 318.			
—	Хутор Летний, см. Летний Хутор № 1142.			
—	Хутор Риновский, см. Риновский Хутор № 1653.			
—	Хутор Хренов, см. Хренов Хутор № 1994.			
	Хутора:			
1996	Акимова	хут.	Ульяновск.	21
1997	Александров . . .	„	„	20
1998	Александрова . .	„	„	20
1999	Алексеева	„	„	19
2000	Антипина	„	Карсунск.	48
2001	Баканов	„	Сызранск.	70
2002	Бацаров	„	Карсунск.	49
2003	Беклемиш. Совхоза	„	„	66
2004	Белый Ключ . .	„	Ульяновск.	15
2005	Богданова	„	Сызранск.	89
2006	Богдашкина . . .	„	Карсунск.	51
2007	Богославского . .	„	„	51
2008	Братский Союз № 3	„	Ульяновск.	6
2009	Бутырское торф. болото	хут.	Карсунск.	55
2010	Быв. Винзавод . .	„	Ульяновск.	12
2011	Вавилова	„	„	19
2012	Васяев	„	„	12
2013	Вершина	„	„	9
2014	Вильдянка . . .	„	Карсунск.	49
2015	Володина	„	„	53
2016	Ганина	„	Ульяновск.	14
2017	Гендриксон . . .	„	Сызранск.	78
2018	Гремячий Ключ .	„	Ульяновск	10
2019	Гремячий Ключ .	„	„	13
2020	Гривенский . . .	„	Сызранск.	87
2021	Губанов	„	„	71
2022	Губисполкома . .	„	Ульяновск.	21
2023	Губсельтреста . .	„	„	20
2024	Гунскова	„	„	14
2025	Денисовых . . .	„	Сызранск	70
2026	Дорофеевых . . .	„	Ульяновск.	13
2027	Дубки	„	Карсунск.	49
2028	Дурова-Сад . . .	„	Сызранск.	87
2029	Дьяконовский .	„	Ульяновск	14
2030	Елховый Ключ . .	„	„	12
2031	Елшанский . . .	„	Сызранск.	77
2032	Жареный	„	Карсунск.	49
2033	Жидова мельница .	„	„	53
2034	Журавлева . . .	„	Ульяновск.	7
2035	Журавлиха . . .	„	Карсунск.	61
2036	Западная Заря . .	„	Ульяновск.	6
2037	За рекой	„	„	13
2038	Заря	„	„	7
2039	Заря-Коммуны . .	„	Карсунск.	58
2040	Зинина	„	Сызранск.	84
2041	Знаенко	„	„	78
2042	Ипполитов . . .	„	„	83
2043	Исаевых	„	Ардатовск.	39
2044	Калашникова . .	„	Карсунск.	51
2045	Киевский	„	„	50
2046	Кипячий Родник .	„	„	56
2047	Князева	„	Сызранск.	89
2048	Князева А. М. . .	„	Ульяновск	17
2049	Козино	„	Карсунск.	55
2050	Козловский . . .	„	Ульяновск.	16
2051	Комариха	„	„	16
2052	Конурова	„	„	14
2053	Коржевский Выс.	„	Карсунск.	64
2054	Кочарина	„	„	48
2055	Красная Речка . .	„	Ульяновск.	8
2056	Миронов	„	Сызранск.	89
2057	Кругляков . . .	„	Карсунск.	48
2058	Кудрявая Яблоня .	„	Ульяновск.	18
2059	Кукушкино . . .	„	„	23
2060	Куликовка . . .	„	Карсунск.	59
2061	Купцов	„	Ардатовск.	41
2062	Ланцев	„	Ульяновск.	12

2063	Лапшанка . . .	хут.	Ульяновск.	10
2064	Леваки	„	Карсунск.	66
2065	Левушкин	„	Ардатовск.	42
2066	Липатова	„	Ульяновск.	19
2067	Литер „А“ . . .	„	Карсунск.	53
2068	Литер „Б“ . . .	„	„	53
2069	Лабанов	„	„	49
2070	Лом	„	Ульяновск.	23
2071	Лосева	„	„	12
2072	Льва Толстого . .	„	„	13
2073	Максина	„	Ардатовск.	39
2074	Малороссов . . .	„	Ульяновск.	21
2075	Мерзлов	„	Сызранск	71
2076	Мешкова	„	Ардатовск.	29
2077	Мирей	„	Карсунск.	51
2078	Морозова	„	Сызранск.	82
2079	Москвичевка . .	„	Карсунск.	59
2080	Мотовиловский .	„	Ульяновск.	16
2081	Надежда	„	Карсунск.	50
2082	Нива I-я	„	Ульяновск.	6
1083	Никольский . . .	„	Карсунск.	51
2084	Нижняя Мельн. . .	„	Ульяновск	14
2085	Нижняя Мельн. . .	„	„	18
2086	Новая Жизнь . .	„	„	13
2087	Ново-Александровская Маза . . .	„	Сызранск.	87
2088	Ново-Донецкий .	„	Ульяновск.	14
2089	Нов.-Уренской Опытн. станц. . .	„	„	23
2090	Новь	„	Сызранск.	70
2091	Огибная	„	Ульяновск.	10
2092	Озеро	„	„	14
2093	Осипова	„	„	14
2094	Парфенова . . .	„	„	19
2095	Первое Александр. Т-во	„	„	12
2096	Перепекина . . .	„	„	19
2097	Песчинка	„	„	23
2098	Петров	„	Ардатовск.	39
2099	Питомник	„	Ульяновск.	13
2100	Плодовый Питомн.	„	„	23
2101	Плодород	„	„	15
2102	Победа-Комм . .	„	Карсунск.	67
2103	Полежаевой . . .	„	„	56
2104	Поникский . . .	„	Сызранск.	78
2105	Попова Лука . .	„	Ульяновск.	22
2106	Пробуждение Пахаря	„	„	13
2107	Пролетарский . .	„	Сызранск.	71
2108	Прудки	„	Карсунск.	50
2109	Пустышка	„	„	50
2110	Путеводная Звезда	„	Сызранск.	82
2111	Пучкова	„	„	89
2112	Пчелка	„	Ульяновск	12
2113	Пчеловодство . .	„	„	6
2114	Рамено	хут.	Сызранск.	81
2115	Рассвет	„	Ульяновск	3
2116	Рыликово	„	Карсунск.	47
2117	Сачкин	„	Сызранск.	71
2118	Светлое Озеро . .	„	Ульяновск.	13
2119	Свободный Труд .	„	„	19
2120	Сенаторовка . .	„	Карсунск.	50
2121	Смердов	„	Ульяновск.	16
2122	Смородино . . .	„	„	10
2123	Сознательный Пахарь	„	„	12
2124	Солуянов	„	„	24
2125	Сотина Е. Ив. . .	„	Сызранск.	71
2126	Сотина Н. И. . .	„	„	71
2127	Сотина Ив. Ив. .	„	„	71
2128	Сотина Ив. Ил. .	„	„	71
2129	Старостин . . .	„	Ульяновск.	21
2130	Старцев Угол . .	„	Ардатовск.	42
2131	Старцева	„	Ульяновск.	5
2132	Стоговский Совхоз	„	„	18
2133	Столярова . . .	„	„	14
2134	Строкин	„	„	22
2135	Сухая Поляна . .	„	„	14
2136	Тараканиха . . .	„	„	12
2137	Тельпуговой . . .	„	„	16
2138	Теньковской с/х артели	„	Карсунск.	68
2139	Тетюш. Совхоза .	„	Ульяновск.	21
2140	Топорино	„	Ардатовск.	41
2141	Торфяное болото .	„	Карсунск.	47
2142	Трепаловский (Телепова)	„	Ардатовск.	30
2143	Троицкий	„	Сызранск.	86
2144	Труженник . . .	„	Ульяновск.	6
2145	Трусова	„	„	3
2146	Тупицин . . .	„	Ардатовск.	39
2147	Тушнинской с/х артели	„	Ульяновск.	15
2148	Ульяновского Совхоза	„	„	3
2149	Унжин	„	„	19
2150	Устимово	„	Ардатовск.	40
2151	Утро	„	Ульяновск.	20
2152	Федорин	„	Сызранск.	71
2153	Федорчуков . . .	„	Ардатовск.	38
2154	Хвостова	„	„	41
2155	Хлебороб	„	Ульяновск.	7
2156	Хренов	„	„	17
2157	Цимбаловка . . .	„	Сызранск.	70
2158	Черневского . . .	„	Карсунск.	50
2159	Чернова	„	Ардатовск.	38
2160	Чернова-Речка . .	„	Ульяновск.	8
2161	Шелудянкина . .	„	Карсунск.	48
2162	Широкий	„	Ульяновск.	23
2163	Шишевский . . .	„	Сызранск.	74

2164	Шишка	„	Карсунск.	49
2165	Шмойлова . . .	„	Ульяновск.	6
2166	Энергичный труд .	„	„	23
2167	Эстонский . . .	„	Карсунск.	67
2168	Эстонский . . .	„	„	66
2169	Юж.-Крестьян. № 2	„	Ульяновск.	7
2170	№ 1	„	Сызранск.	76
2171	№ 2	„	„	76
2172	№ 3	„	„	76
2173	Близь села Тушны	„	Ульяновск	15
2174	Близь села Ст. Измайловки . . .	„	Карсунск.	56
2175	Хухарево	село	Ардатовск.	39

Ц.

2176	Цементный завод .	зав.	Ульяновск	14
—	Цильна Малая, см. Малая Цильна № 1189.			
—	Цильна Русская, см. Русская Цильна № 1674.			
2177	Циповка	село	Ардатовск.	38

Ч.

2178	Чаглы	дер.	Карсунск.	52
2179	Чадаевка	село	Ардатовск.	42
2180	Чалпаново . . .	„	„	28
2181	Чамбул	пос.	Ульяновск	19
2182	Чамзинка	село	Ардатовск.	43
2183	Чамзинка	„	Карсунск.	65
2184	Чамзинка	дер.	Ардатовск.	32
2185	Чамзинка ж.-д. ст	ст.	„	43
—	Чамзино Новое, см. Новое Чамзино № 1455.			
—	Чамзино Старое, см. Старое Чамзино № 1849.			
2186	Часовня	пос.	Карсунск.	59
—	Часы Новые, см. Новые Часы № 1470			
—	Часы Старые, см. Старые Часы № 1854.			
2187	Чеботаевка . . .	село	Ульяновск.	5
2188	Чебудасы	дер.	Ардатовск.	31
2189	Чекалино	село	Сызранск.	87
—	Чекалино Лесное см. Лесное Чекалино № 834.			
2190	Челдаево	дер.	Карсунск.	65
2191	Чемеричный . . .	пос.	Сызранск.	80
2192	Черемоховка . .	дер.	„	87
2193	Черная Промза .	село	Ардатовск.	35
2194	Черненковка . .	дер.	„	28
2195	Черненово . . .	„	„	37
2196	Черновка	„	„	38
2197	Чернушка	„	Ульяновск.	22
2198	Черный Ключ . .	пос.	Сызранск.	81
2199	Чертановка . . .	село	Ульяновск.	13
2200	Четвертаково . .	„	Ардатовск.	30
2201	Четвертаково . .	пос.	„	30
2202	Чиберчино . . .	село	„	44
2203	Чилим	пос.	Ульяновск.	21
—	Чилим Большой, см. Большой Чилим № 182			
—	Чилим Малый см. Малый Чилим № 1206.			
2204	Чиндяново . . .	село	Ардатовск.	45
2205	Чирекеево . . .	„	Ульяновск.	5
2206	Чириково	„	„	8
2207	Чириково	„	„	14
2208	Чириково	дер.	Карсунск.	50
2209	Чириковский . .	пос.	Ульяновск.	8
2210	Чирково	село	Ардатовск.	33
2211	Чистое Поле . .	дер.	Карсунск.	67
2212	Чувашская решетка	„	„	67
2213	Чукалы	село	Ардатовск.	30
2214	Чукалы	„	„	34
2215	Чукалы	дер.	„	43
2216	Чумакино	село	Карсунск.	65
2217	Чуринский . . .	пос.	Сызранск.	80
2218	Чуфарово	село	Карсунск.	49
2219	Чуфарово	„	Ульяновск	5
2220	Чуфарово	пос.	„	19
2221	Чуфарово ж. д. ст.	ст.	Карсунск.	49
2222	Чуфарово	пос.	„	49

Ш.

2223	Шарлово	дер.	„	54
2224	Шарлово	пос.	„	54
—	Шатраманы Русские, см. Русские Шатраманы № 1677.			
2225	Шеевщина . . .	село	Ардатовск.	33
2226	Шейн-Майдан . .	„	„	32
2227	Шемарино . . .	„	„	41
2228	Шемурша	„	Сызранск.	82
2229	Шереметьевка . .	„	„	76
2230	Шигоны	„	„	88

2231	Шиловка	село	Ульяновск.	15
2232	Шиловка	дер.	Карсунск.	68
2233	Шильниковский .	пос.	Сызранск.	82
2234	Школа Крестьянской Молодежи .	шк.	Ардатовск.	32
2235	Шиняевка	дер.	„	39
2236	Шир-Лопта . . .	пос	Сызранск.	83
2237	Ширшовка . . .	дер.	Ардатовск.	33
2238	Шишовка	„	Ульяновск	17
2239	Шишовка	село	Сызранск.	74
2240	Шлемасс	дер.	Карсунск.	65
2241	Штырма	пос.	Ардатовск.	35
2242	Штюрмино . . .	„	„	30
—	Шуватово Большое, см. Большое Шуватово № 176.			
—	Шуватово Малое, см. Малое Шуватово № 1197.			
2243	Шугурово	село	Ардатовск	35
2244	Шумовка	„	Ульяновск.	23

Щ.

2245	Щеголиха	дер.	Ульяновск	13
2246	Щукино	„	Ардатовск.	28

Э.

2247	Эзекеево	село	Сызранск.	78
2248	Этково	с-цо	„	77

Ю.

2249	Юдино	дер.	Ардатовск.	28
2250	Юловка	раз.	Карсунск.	60
2251	Юлово	село	„	61
2252	Юрловка	„	„	51
2253	Юрьевка	дер.	Сызранск.	76
2254	Юрьевка	пос.	Карсунск.	54
2255	Юшанский . . .	„	Ульяновск.	21
2256	Юшанское . . .	село	„	21

Я.

—	Яблоня Свияжная, см Свияжная Яблоня № 1704.			
2257	Явлейка	дер.	Ардатовск.	45
2258	Явлейка	село	Сызранск	74
2259	Языковка	с-цо	„	71
2260	Языково	село	Карсунск.	68
2261	Языково	„	Ульяновск.	19
2262	Языковская сукон. фабрика	фаб.	Карсунск.	68
2263	Языковские Выселки	с цо	Сызранск.	71
—	Якла Красная, см. Красная Якла № 754.			
2264	Ясашный Сызган.	село	Карсунск.	51
2265	Ясашная Ташла .	„	Ульяновск.	10
2266	Яшинка	пос.	Карсунск.	61

Ю.

2210 Юдино
2220 Юдова
2221 Юдово
2222 Юрьевка
2223 Юрьевка
2224 Юрьевка
2225 Юрьевка
2226 Юшанский
2227 Юшанское

Я.

— Яборны Сивинская, см. Сивинская
— Яборны № 1204
2227 Яковка
2228 Яковка
2229 Якшово
2230 Якшово
2231 Якшово
2232 Якшовская сухая, см. Якшовская
2233 Якшовское Вишенки
— Яма Красная, см. Красная Яма № 734
2234 Яшинки Сивая
2235 Яковлева Гавда
2236 Яблонка

Ш.

2237 Шаровка
2238 Шаровка
2239 Шаровка
2240 Шаровка
2241 Шаровка
2242 Шаровка
2243 Шаровка
2244 Шаровка
2245 Шаровка
2246 Шаровка
2247 Шаровка
2248 Шаровка
2249 Шаровка
2250 Шаровка
2251 Шаровка
2252 Шаровка
2253 Шаровка
2254 Шаровка
2255 Шаровка
2256 Шаровка

ЧУВАШСК. РЕСП
АРАТОВСК. УС
Б. Кувай
Кл. Кувай
Покровка
Александровка
Розиновка
№ 69
№ 214
Ирклево
№ 180
Сетраидаиовка
Утесовка
Лебедевка
№ 274
Кл. Бадрышер

Карт
Ульяновской
Ульяновской

Масштаб 1 сантиметр 2

Татарская Республика

Ульяновск

Симбирск

Инза

Майна

Тагай

Тетюшское

Нагаткино

Шуйновка

Сенгилей

Ст. Маклаушин

Ст. Кирилов

Ст. Ивановка

Ст. Ерыкла

Ст. Ерыкла

Ст. Ерыкла

карта Ульяновского уезда Ульяновской губернии

Масштаб 1 сантиметр 2 километра

АТАРСКАЯ РЕСПУБЛИКА
Ульяновск
Сенгилей
Тереньгул
Майна
Новоспасское
Нагаткино
Шумовка
Татышкое
Карсарова
Богдемга руск.
Богсоново
Унгоры
Городищи
Лопатино
Ромаровка
Ст. Ягодин
Ивашевка
Покровское
Бог. Зеширино
Ст. Ягодин
Ст. Ягодин
Ст. Ягодин

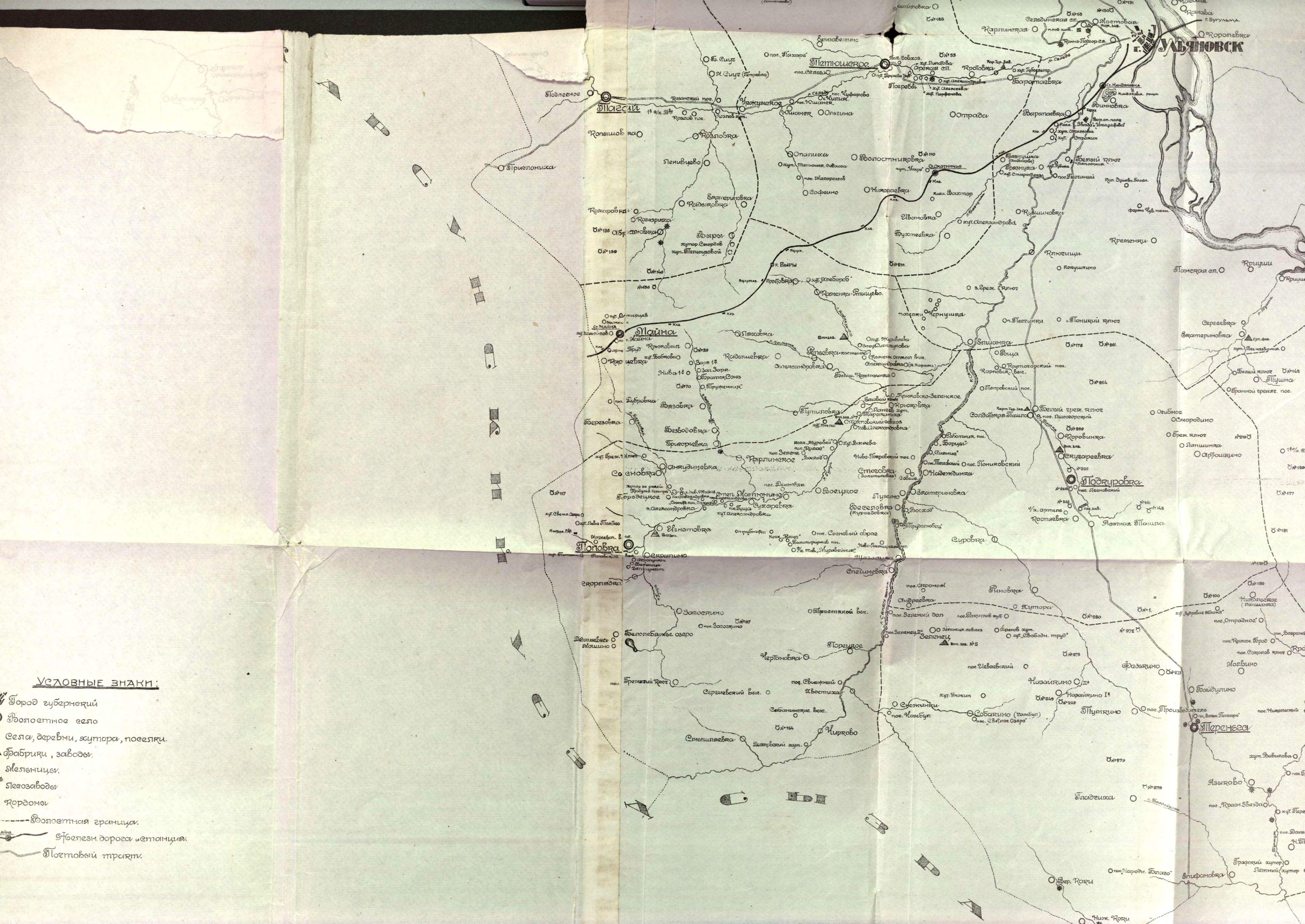
г. Ульяновск
Тагай
Майна
Тетюшское
Подгуровка
Терешка
Условные знаки:
Город губернский
Волостное село
Села, деревни, хутора, поселки.
Фабрики, заводы.
Мельницы.
Лесозаводы
Кордоны
Волостная граница.
Железн. дорога и станция.
Почтовый тракт.

г. Ульяновск
Тагай
Майна
Поповка
Тетюшское
Урмуслеевское
Сенгилей
Подгуровка
Теренга
Новодевичье
Волга
Сура
Свияга
Майна
Черемшан
Кондурча
Большой Сызган
Большой Кинель
Большой Черемшан
Большой Иргиз
Большой Сундырь
Большой Сундуй
Большой Сундыр
Большой Сундырь
Большой Сундуй
Большой Сундыр
Большой Сундырь
Большой Сундуй
Большой Сундыр

Условные знаки:

- Город губернский
- Волостное село
- Села, деревни, хутора, поселки.
- Фабрики, заводы.
- Мельницы.
- Лесозаводы
- Кордоны
- Волостная граница.
- Железн. дорога и станция.
- Почтовый тракт.

Составлена в 1927 г. Ульяновской Губернской Плановой Комиссией и Губстатотделом по материалам Всесоюзной переписи населения 1926 г. (в границах 1926 г.)

ртия чертежная конгр. М. Казимир

блит № 2058. тираж 2150 экз.

Издание Ульяновского Губплана и Губстатотдела

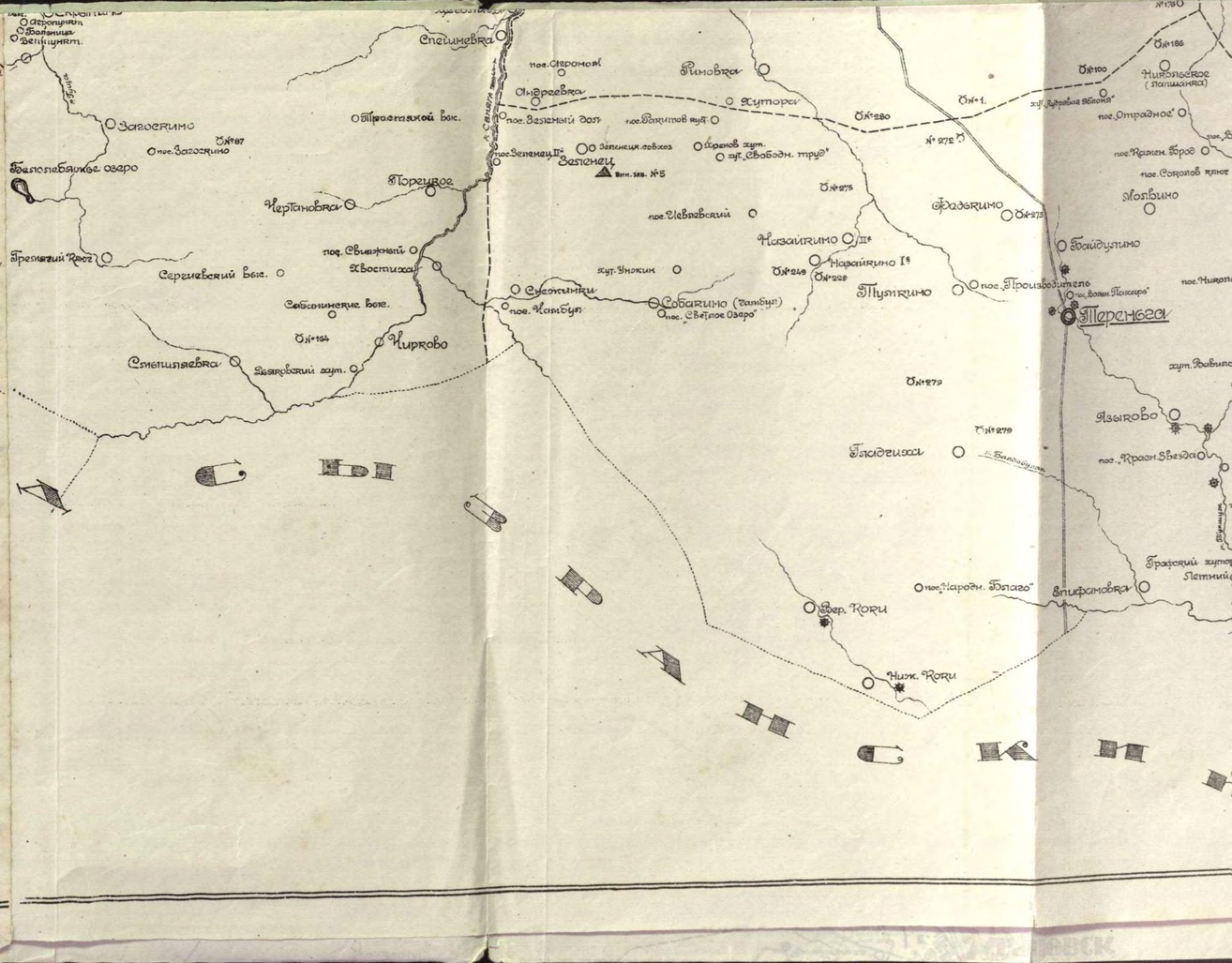

Спиридонка
Заговкино
Белоголбяжье озеро
Мошино
Чертановка
Порецкое
Сергиевский выс.
Собачинское выс.
Смешляевка
Кирково
Хвостиха
Спешневка
Ивановка
Ивановка
Хуторы
Заглесный
Заглесный
Заглесный II
Собачино (Гамбуз)
Сусоенки
Туятино
Назайкино
Назайкино I
Фадькино
Бойдулино
Теренеевка
Мозлино
Кротково
Подвигевка (Воскресенское)
Ст. Тушицы
Языково
Глядиха
Верх. Коги
Ниж. Коги
Эпифановка
Летний хутор
Графский хутор
Кузякино
Ковышинка
Ковыльная
Ковыльная
Ковыльная

Карта Ардатовского уезда Ульяновской губернии

Масштаб в 1 сантиметре 2 километра

0 2 4 6 8 10 12 14 16 18 километр.

Условные знаки:

- Город уездный
- Волостное село
- Села, деревни, хутора поселки
- Фабрики, заводы
- Мельницы
- Лесозаводы
- Кордоны
- Волостная граница
- Железн. дорога и станц.
- Почтовый тракт.
- Грен. Национальн. Мордовск. волостей.

Казанская губ. Пензенская губ. Саратовская губ. Ульяновск. уезд

г. Ардатов — ст. Ардатов — Тор. Тальзино — Тор. Тарасаново — Козловка — Ст. Ямбирово — Ст. Ятяшево — Сизино — Жадаево — Пролизино городища — Ст. Ямбирово — Ст. Ятяшево — Ст. Ардатов

СОСТАВЛЕНА в 1927 г. Ульяновской Губернской Плановой Комиссией и Губ. Стат. Отд. по материалам Всесоюзной переписи населения 1926 г. (в границах 1926 года.)

№ 1955. Тираж 2100 экз.

Издание Ульяновского Губпляна и Губ. Стат. Отд.

Чертил чертежн. конструктор Sl. Розовин.

г. Ульяновск. типо-литография № 1 комтреста.

Условные знаки:

- Город уездный
- Волостное село
- Села, деревни, хутора, поселки.
- Фабрики, заводы.
- Мельницы.
- Лесозавод.
- Кордон.
- Волостная граница.
- Железн. дорога и станция.
- Почтовый тракт.

Составлена в 1927 г. Ульяновской Губернской Плановой Комиссией и Губ. Стат. Отд. по материалам Всесоюзной переписи населения 1926 г.
(в границах 1926 года.)

Тираж 2000 экз.

Издание Ульяновского Губплана и Губ. Стат. Отдела.

Чертила чертежник-конструктор Ст. Ковалев.

г. Ульяновск, Типо-литография № 1 Комтреста.

Условные знаки:

- Город уездный
- Волостное село
- Села, деревни, хутора, поселки.
- Фабрики, заводы.
- Мельницы.
- Пивзавод.
- Кордон.
- Волостная граница.
- ст. Глаховка — Железн. дорога и станция.
- Почтовый тракт.

СОСТАВЛЕНА в 1927 г. Ульяновской Губернской Плановой Комиссией и Губ. Стат. Отд. по материалам Всесоюзной переписи населения 1926 г.
(в границах 1926 года.)

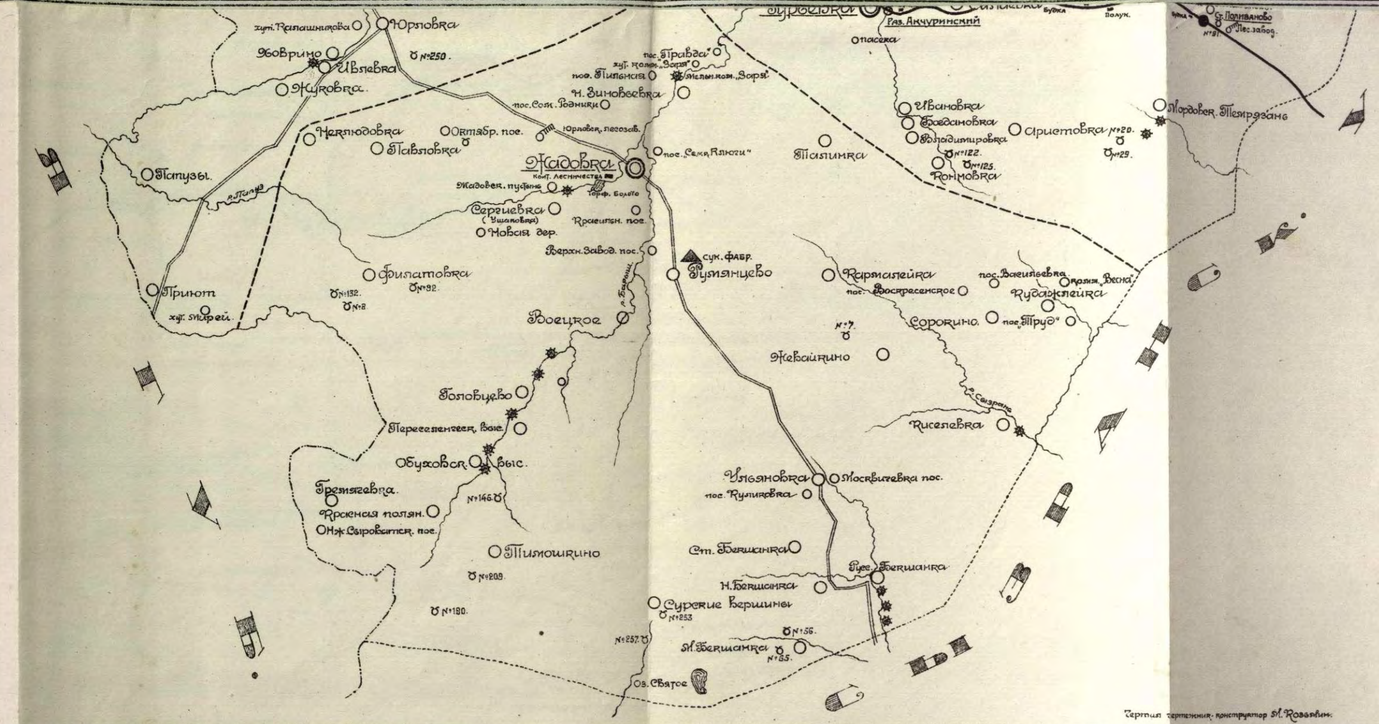

Чертил картограф-конструктор М. Ковалев.

Гублит № 2002. тираж 2000 экз.

Издание Ульяновского Губплана и Губ. Стат. Отдела.

г. Ульяновск, типо-литография № 1 комтре

Карта Карсунского уезда Ульяновской губернии

Масштаб в 1 сантиметре 2 километра

КАРСУН
Корнжевка
Подгорезничи
Инза
Сенгилей
Ст. Чуфарово
Ст. Шарлово
Ст. Плотовка
Ст. Вешкайма
Ст. Зиновьевка
Ст. Тишонки
Ст. Изилейовка
Ст. Базирия
Ст. Погорелово (Мал. Карсун)
Кренко-Кирпичная слобода
Железнодорожная слобода
Мордовский Рандарат
Мордовский Бел. Ключ
Мордовский Сенгилей
Мордовский Сосновка
Мордовский Сосгам
Мордовский Ямашка
Мордовский Ямашка
Мордовский Ямашка

Условные знаки:
Город уездный
Волостное село
Села, деревни, хутора, поселки.
Фабрики, заводы.
Пасеки.
Лесозавод.
Форпост.
Волостная граница.
Железн. дорога и станция.
Почтовый тракт.
Ст. Инза
Ст. Зиновьевка
Ст. Барыш
Ст. Сызган
Ст. Шарлово
Ст. Глотовка
Ст. Вешкайма
Ст. Базирлы
Раз. Дубенский
Раз. Юлово
Раз. Выренгаевка
Раз. Аннинский
Раз. Паринсево
Раз. Зав. Решотки
Раз. Ивановка
Раз. Ивановка
Раз. Ивановка

Карта Сызранского уезда Ульяновской губернии

Масштаб 1 сантиметра 2 километра

2 1 0 2 4 6 8 10 12 14 16 18 километр.

Дворяиское
Кузоватово
Теперязань (рукан.)
Ивановка
Ивановка
Отрада
Трубетчина
Приволье
Озерки
Волгвицина
Безводная
Ст. Безводная
Тоголяево
Кивать
Студенец
Ст. Рачейка
Троицкое
Богородское
Сызрань
Никольское (Шереметьево)
Шемурша
Кансадей
Ст. Кандей
Ст. Ново-Спасское
Ст. Ивановка
Ст. Ивановка
Ст. Ивановка

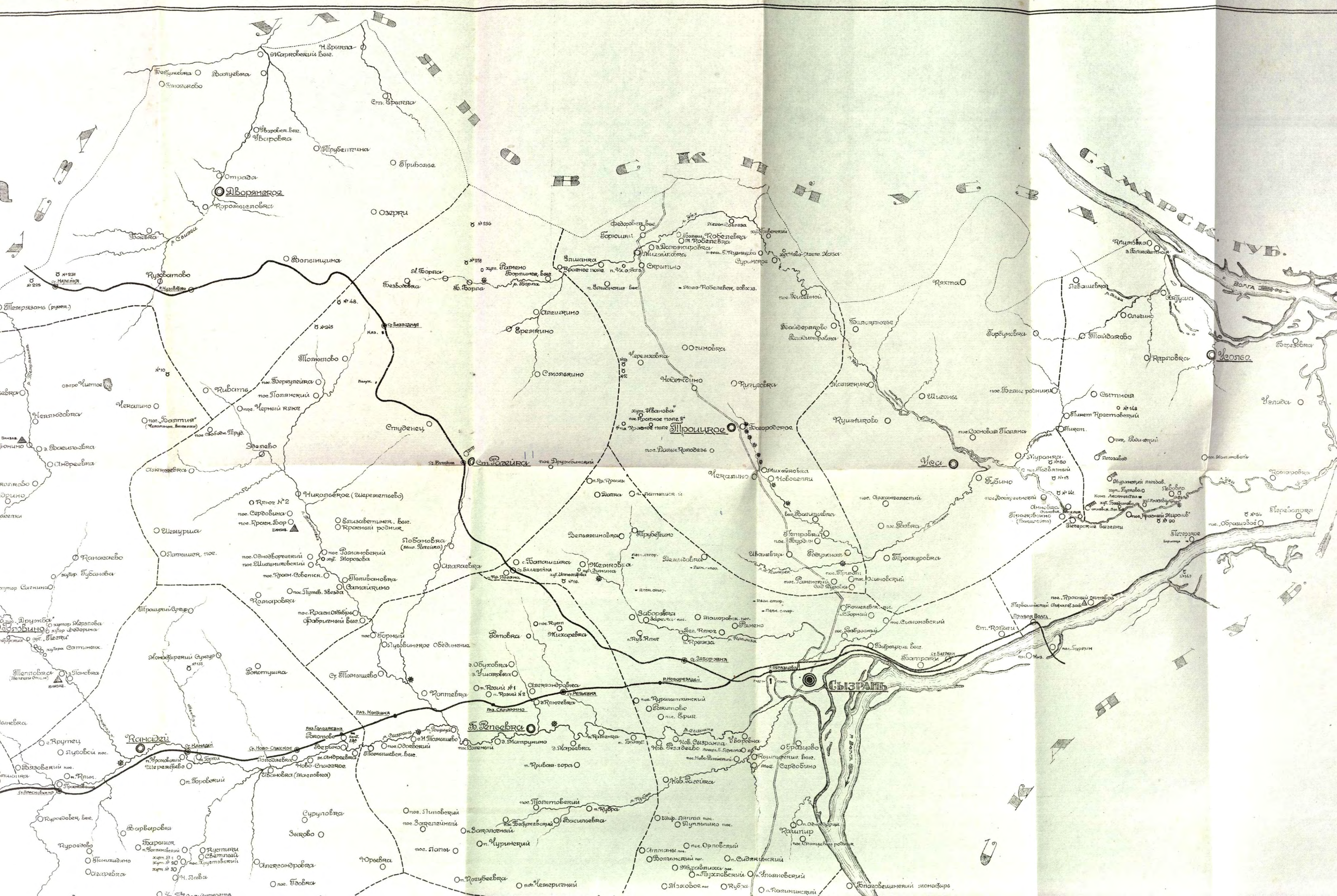
Самарская Губ.
Волга
Сызрань
Ст. Рачейка
Ст. Ракитка
Ст. Заборовка
Ст. Репьевка
Ст. Кандаевка
Ст. Новосласкино
Ст. Пересыпкина
Ст. Троицкое
Ст. Безводная
Ст. Кузоватово
Ст. Налейка
Ст. Ивановка
Ст. Ивановка
Ст. Иванов

бстатотдела.

Г. УЛЬЯНОВСК 1927

Составлена в 1927 г. Ульяновской Губернской Плановой Комиссией и Губстатотделом по материалам Всесоюзной переписи населения 1926 г. (в границах 1926 г.)

Гублит № 2121. Тираж 2150 экз.

Издание Ульяновского Губплана и Губстатотдела.

Сызрань
Троицкое
Ст. Рачейка
Кинель
Б. Репьевка
Вер. Мазы
Танышино
Уса
Правая Волга
Р. Волга
Р. Сызранка
Р. Новорезделка
Р. Кондурча
Р. Кондурчинка
Р. Сызранка
Р. Кривая
Р. Кубра
Р. Мазы
Р. Мазинка
Р. Ерик
Р. Ерик
Р. Ерик