К197
С72

№ 317443

1910 г.

Список населенных мест Самарской губ. 1910 г.

20 НОЯ 1959

9 ИЮЛ 1961

ОКТ 1967

4 МАЛ 1968

13 ИЮЛ 1968

2001

312(47,88)
С-72

13 ЯНВ 2005

2 3

077

2 16 АПР 1925

2-693

3003 94

0 СЕН 2001

27 ОКТ 2001

-7 МАЯ 2002

150694

23 ЯНВ 2002

16 СЕН 2004

551294

08 МАЙ 2002

29-695

29-695

14 ИЮЛ 2003

312(47,88)
С-72

13 я

077

104 92
21 АПР 1992
21 АВГ 1980
179
18 ИЮЛ 1979
11 КАР 1992
11 ОКТ 1993
11 АПР 1985

16 СЕН 2004

08 МАЙ 2002

13 я

2(47.88)
-72

7

16 СЕН 2004

08 МАЙ 2002 Краеведческая

Замѣченныя ошибки и опечатки.

Страницы.	Графы.	Напечатано.	Слѣдуетъ читать.
50	12	1000 жен.	1000 дес. уд. земли.
117	1	1397	1797
135	1	2000	2100
187	1	3977	2977
188	2	Х. Кр. Пов. Б.	Х. Кр. Поз. Б.
190	2	Х. мѣщанникова.	Х. мѣщ. Санникова.
215	1	3536	3436
217	1	6467	3467
226	2	Тримихайловское Т-ва.	Х. Тримихайловскаго Т-ва.
236	1	8793	3793
240	1	3375	3875
326	2	Х. Общ. кол. Краскамъ Яра на 2 Уральнаго отводѣ № 1	Х. Общ. кол. Краснаго Яр на 2 Уральскомъ отводѣ № 1
349	2	Х. „Юринскій“ Жулиидова.	Х. „Юринскій“ Жулидова.

Во время печатанія „Списка Населенныхъ Мѣстъ“ — въ Самарскомъ уѣздѣ образован новая волость — Кошкинская, изъ одного села Кошки.

31(4788)
36
К197
С72
6107
312
Самарскаго Библіотека Университета
51,2
41
2671

ИЗДАНІЕ НЕОФФИЦІАЛЬНОЕ.

СПИСОКЪ
НАСЕЛЕННЫХЪ МѢСТЪ
САМАРСКОЙ ГУБЕРНІИ,

СОСТАВЛЕНЪ ВЪ 1910 ГОДУ

Секретаремъ Самарскаго Губернскаго Статистическаго Комитета Н. Г. Подковыровымъ.

Краеведческая
Куйбышевская
№ 317443
Обл. Библиотека

Цѣна 2 руб.

САМАРА.
Губернская Типографія.
1910.

31.312 (47.84)
С-72
Инв. № 1241

Печатано съ разрѣшенія г. Самарскаго Губернатора, 27 января 1910 г.

КНИГА

ОГЛАВЛЕНІЕ.

Страницы.

Предисловіе I

Общія свѣдѣнія о Самарской губерніи.

Границы, пространство, поверхность, орошеніе и климатъ I

Пути сообщенія IV

Управленіе губерніи X

Населеніе губерніи. . . . . —

Землевладѣніе и земледѣліе XII

Города.

Самара XIII

Ставрополь . . . . . —

Бугульма XIV

Бугурусланъ. . . . . —

Бузулукъ XV

Николаевскъ. . . . . —

Новоузенскъ. XVI

Мелекесъ . . . . . —

Сергіевскъ. XVII

Списокъ ярмарокъ Самарской губерніи XVIII

Списокъ населенныхъ мѣстъ по уѣздамъ и волостямъ.

Самарскій уѣздъ. 1

Ставропольскій „ 58

Бугульминскій „ 92

Бугурусланскій „ 135

Бузулукскій „ 188

Николаевскій уѣздъ 250

Новоузенскій „ 304

Приложенія.

Страницы.

Распредѣленіе насел. мѣстъ по ихъ различнымъ наименованіямъ . . . 385

Алфавитный указатель волостей 386

Алфавитный указатель (1-й) селъ, колоній, деревень, селецъ, высел-ковъ и поселковъ 389

Алфавитный указатель (2-й) фамилій владѣльцевъ усадьбъ, хуторовъ, водяныхъ мельницъ, лѣсныхъ кордоновъ, сторожекъ и другихъ населен-ныхъ мѣстъ, не вошедшихъ въ первый алфавитный указатель 407

Встрѣчающіяся въ спискѣ сокращенія словъ слѣдуетъ читать:

Приг.—пригородъ.
Сл.—слобода.
С.—село.
Д.—деревня.
Сц.—сельцо.
Пос.—поселокъ.
Выс.—выселокъ.
Кол.—колонія.
Ус.—усадьба.
Х.—хуторъ.
Двор.—дворянина,—ки.
Куп.—купца,—чихи.
Кр.—крестьянина,—ки.
Прав.—православные.
Сект.—сектанты.
Раскол.—раскольники.
Б.—бывшіе (въ графѣ 2-й) и—большой, ая, ое, (въ графѣ 3-й).
М.—малый, ая, ое.
Р.—рѣка.
Колод.—колодецъ, цы.

Остальныя сокращенія общеупотребительны и удобопонятны.

ПРЕДИСЛОВІЕ.

Источниками для составленія списка населенныхъ мѣстъ Самарской губерніи служили: а) данныя, собранныя на мѣстахъ чрезъ Волостныя Правленія, Городскія Управы и др. учрежденія и провѣренныя при посредствѣ чиновъ Полиціи; б) свѣдѣнія, извлеченныя изъ документовъ, хранящихся въ Губернскомъ Статистическомъ Комитетѣ, а также свѣдѣнія, включенныя въ списокъ населенныхъ мѣстъ, составленный въ 1900 году бывшимъ Секретаремъ Комитета И. А. Протопоповымъ.

Въ предлагаемомъ спискѣ помѣщены: 1) общія свѣдѣнія о губерніи, содержащія въ себѣ краткій топографическій очеркъ, описаніе границъ, пространства, почвы, минеральныхъ породъ, рѣкъ, климата и путей сообщенія съ указаніемъ мѣстонахожденія почтовыхъ учрежденій, 2) Управленіе губерніей, численный и этнографическій составъ ея населенія, землевладѣніе, земледѣліе и ярмарки губерніи (списокъ ярмарокъ помѣщенъ отдѣльной таблицей ввиду огромнаго его значенія для торговаго міра), 3) свѣдѣнія о губернскомъ, уѣздныхъ и заштатныхъ городахъ, посадахъ и другихъ наиболѣе крупныхъ населенныхъ пунктахъ (въ описательный формѣ), число жителей въ город. и посад. показано по свѣдѣніямъ Комитета; и 4) свѣдѣнія о всѣхъ вообще населенныхъ мѣстахъ губерніи по уѣздамъ и волостямъ (въ табличной формѣ). Списокъ населенныхъ мѣстъ состоитъ изъ 15 графъ, заполненныхъ слѣдующимъ образомъ. Въ 1-й графѣ выставлены номера населенныхъ пунктовъ, которые (№№) ведутся непрерывно чрезъ всю губернію. Во 2-й—названіе волостей съ означеніемъ, въ какомъ онѣ находятся станѣ, участкѣ Земскаго Начальника, судебно-слѣдственномъ, призывномъ (по отбыванію воинской повинности). Затѣмъ идутъ официальныя и употребительныя въ просторѣчіи (послѣднія въ скобкахъ) названія селъ, деревень, селецъ, хуторовъ, словомъ, всѣхъ населенныхъ мѣстъ, составляющихъ общину, или принадлежащихъ къ числу мѣстъ съ постояннымъ населеніемъ на собственной землѣ, или на арендованной; при каждомъ населенномъ мѣстѣ сдѣлано указаніе—къ какому разряду (отдѣльн. поземельн. общ.) принадлежитъ населеніе, какой національности и вѣроисповѣданія. Въ 3-й—топографическое положеніе поселенія, т. е. означеніе рѣки, озера, оврага или колодца. Въ 4, 5, 6, 7, 8 и 9-й—разстояніе въ верстахъ отъ губернскаго и уѣздныхъ городовъ и отъ квартиръ Земскаго Начальника и Станового Пристава, а также отъ Волостного Правленія и ближайшей станціи желѣзной дороги. Для Новоузенскаго уѣзда, отмѣчены разстоянія населенныхъ мѣстъ также и отъ г. Саратова (въ судебномъ отношеніи названный уѣздъ принадлежитъ къ Саратовскому Окружному Суду). Въ 10-й—число дворовъ. Въ 11 и 12-й—число жителей (по свѣдѣніямъ Волостныхъ Правленій и чиновъ полиціи.) Въ 13 и 14-й—включены данныя о количествѣ надѣльной, арендной или собственной земли, удобной и неудобной. Въ 15-ю графу включены всѣ заслуживающія вниманія учрежденія того или другого населеннаго мѣста, какъ-то: церкви, молитвенныя зданія, школы лѣчебныя и благотворительныя заведенія, ярмарки, базары, фабрики, заводы, мельницы, метеорологическія, почтовыя, телеграфныя, земскія и желѣзно-дорожныя станціи и пр. Кромѣ того отмѣчены сельскіе промыслы, памятники старины, главнѣйшіе хлѣбные рынки, мѣстонахожденія Волостныхъ Правленій, должностныхъ лицъ и проч.

Общія свѣдѣнія о Самарской губерніи.

Границы, пространство, поверхность, орошеніе и климатъ.

(краткій очеркъ).

Самарскій край, съ самаго начала присоединенія его къ Россійской Державѣ, подвергался неоднократнымъ перемѣнамъ по отношенію къ администраціи. Главное управленіе краемъ, прежде всего и очень долгое время, сосредоточивалось въ Казани, но отдѣльныя части состояли въ ближайшемъ вѣдѣніи другихъ городовъ, а именно: сѣверо-восточная часть нынѣшней Самарской губерніи имѣла отношеніе къ Уфѣ, возникшей въ XVI столѣтіи, съ цѣлію собиранія ясака съ башкиръ, а волжское побережье находилось подъ наблюденіемъ Симбирска, Самары, Саратова и Астрахани. Въ такомъ видѣ все это оставалось

и при учрежденіи Казанской губерніи (въ 1708 г.) При второмъ раздѣленіи Россіи на губерніи (въ 1719 г.), вся сѣверная половина нынѣшней Самарской губ., при прежнихъ отношеніяхъ къ Уфѣ, осталась въ составѣ Казанской губерніи, а южная половина, съ г. Самарою, причислена къ Астраханской губерніи. Съ построеніемъ Оренбурга и возведеніемъ его на степень губернскаго города (въ 1735 г.), г. Ставрополь съ крѣпостями закамскихъ линій и нынѣшними уѣздами—Бугульминскимъ, Бугурусланскимъ и Бузулукскимъ составлялъ особую провинцію Оренбургской губерніи; впослѣдствіи туда-же былъ переданъ и г. Самара, принадлежавшій къ Симбирской провинціи, Казанской губерніи, а остальная часть, по прежнему, входила въ составъ Астраханской губ При учрежденіи намѣстничествъ произведено было новое распредѣленіе: Самара и Ставрополь, въ качествѣ уѣздныхъ городовъ, приписаны къ Симбирскому намѣстничеству (въ 1780 г.); Бузулукъ, Бугульма и Бугурусланъ сдѣланы уѣздными городами Уфимскаго намѣстничества (въ 1781 г.), а степи Николаевскія и Новоузенскія причислены въ то же время къ Саратовской губерніи.

Въ такомъ видѣ оставалось это распредѣленіе до 1850 г., когда Высочайшимъ указомъ 6 декабря повелѣно было образовать новую губернію—*Самарскую*.

Въ составъ ея отчислены были уѣзды: Бугульминскій, Бугурусланскій, Бузулукскій, Николаевскій, Новоузенскій, Ставропольскій и Самарскій; послѣдній составленъ былъ изъ частей Сызранскаго и Самарскаго уу. Симбирской губ., лежащихъ на лѣвой сторонѣ Волги.

Самарская губернія принадлежитъ къ числу юго-восточныхъ губерній Европейской Россіи и относится къ группѣ нижне-волжскихъ. Расположена на лѣвомъ берегу рѣки Волги, на западномъ и юго-западномъ склонѣ Уральскаго хребта, въ предѣлахъ между 49°22 и 55°10 сѣв широты и 63°30 и 72° вост. долг. Граничитъ губернія: съ сѣвера—Спасскимъ и Чистопольскимъ уѣздами Казанской губерніи; съ сѣверо-востока и съ востока—Мензелинскимъ и Белебеевскимъ уѣздами Уфимской губерніи, Оренбургскимъ уѣздомъ Оренбургской губерніи и землями Уральскаго казачьяго войска: съ юга—землями киргизовъ Букеевской орды и Царевскимъ уѣздомъ Астраханской губерніи; съ запада—Камышинскимъ, Саратовскимъ, Вольскимъ и Хвалынскимъ уѣздами Саратовской губ. и Сызранскимъ, Симбирскимъ и Сенгилеевскимъ уѣздами Симбирской губ.

Фигура губерніи неправильная значительно удлиненная отъ С. къ Ю. При наибольшей ширинѣ въ 380 вер. наибольшая линія длины простирается до 700 в., а по теченію р Волги достигаетъ 900 в.,

Площадь губерніи по прежнимъ вычисленіямъ занимаетъ пространство въ 132308 квадр. верстъ—13782083 дес , по изслѣдованію же Центральнаго Статистическаго Комитета, произведенномъ въ 1905 году черезъ посредство межевыхъ учрежденій, площадь Самарской губерніи опредѣлена въ 13017428 дес., которая по уѣздамъ распредѣляется слѣдующимъ образомъ: въ Самарскомъ—1233029 дес., въ Ставропольскомъ—1002964 дес., Бугульминскомъ—1079441 дес., Бугурусланскомъ—1639307 дес , Бузулукскомъ—2249154 дес., Николаевскомъ—2642459 дес. и Новоузенскомъ—3171074 дес.

По характеру почвенныхъ, климатическихъ и экономическихъ условій губернія раздѣлена на двѣ совершенно разнохарактерныя полосы—сѣверную и южную, рубежомъ между коими является р. Самара, протекающая съ востока на западъ и впадающая въ р Волгу близъ г. Самары Въ составъ сѣверной (черноземной) полосы входятъ уѣзды: Ставропольскій, Бугульминскій, Бугурусланскій и расположенныя по правому берегу р. Самары части уѣздовъ: Самарскаго и Бузулукскаго. Южная же (степная) полоса заключаетъ въ себѣ остальную часть губерніи.

Все пространство сѣверной полосы и въ особенности ю.-в. часть Бугульминскаго уѣзда отличается холмистымъ характеромъ; послѣдніе склоны Уральскихъ горъ являются здѣсь въ видѣ трехъ невысокихъ горныхъ кряжей, сопровождающихъ теченія рѣкъ и вмѣстѣ съ ними направляющихся главнымъ образомъ съ В. на З., и только въ с. части Бугульминскаго уѣзда замѣчается наклонъ на Сѣверъ.

Первый изъ кряжей, называемый Сокскими или Соковскими горами, тянется по правому берегу р. Сока на всемъ его протяженіи. Наибольшая высота этихъ горъ замѣчается близъ приг. Сергіевска и с. Раковки, Самарскаго уѣзда.

При впаденіи р. Сока въ Волгу, Сокскія горы заканчиваются замѣчательною возвышенностью, извѣстной подъ именемъ «Царевъ Курганъ». Незначительный, сравнительно по высотѣ, курганъ стоитъ отдѣльно отъ кряжа и представляется какъ-бы искусственною насыпью конусообразною, съ закругленною вершиною краснаго цвѣта (отъ покрывающей его глины) и почти безъ растительности.

Такой оригинальный видъ доставилъ Цареву Кургану извѣстность по всему волжскому низовью и вызвалъ въ поволжьѣ множество легендарныхъ разсказовъ о его происхожденіи и причинахъ, по коимъ онъ названъ „Царевымъ“. По одной изъ наиболѣе распространенныхъ легендъ, курганъ насыпанъ шед-

шими на Русь татарами, причемъ по повелѣнію ведшаго полчища хана, каждый изъ его арміи высыпалъ на этомъ мѣстѣ по шапкѣ земли На возвратномъ пути, каждый изъ оставшихся въ живыхъ воиновъ взялъ обратно изъ кургана по шапкѣ земли, но войско было уже такъ малочисленно, что могло снять только вершину кургана.

Другой горный кряжъ проходитъ вдоль праваго берега р. Кинеля и называется „Кинельскими горами“, а затѣмъ третій кряжъ тянется по берегу р. Самары и называется „Самарскими горами“. Близъ впаденія р. Кинеля въ Самару Самарскія горы соединяются съ Кинельскими и образуютъ двѣ главныя вѣтви, изъ коихъ одна, подъ названіемъ Сокольихъ горъ, направляется на С.—З. и оканчивается недалеко отъ с. Царевщины Самарскаго уѣзда, а другая идетъ по берегу р. Самары на Ю.—З. до г. Самары. Эта послѣдняя вѣтвь отличается обиліемъ своеобразныхъ ямъ правильной, воронкообразной формы, по большей части безводныхъ и достигающихъ нерѣдко до 20 саж. глубины.

Южная степная полоса губерніи представляетъ собою мѣстность весьма открытую, почти вполнѣ безлѣсную, переходящую въ южной части Николаевскаго и Новоузенскомъ уѣздѣ въ степь маловодную и подверженную дѣйствію сухихъ вѣтровъ. Единственныя возвышенности, здѣсь встрѣчающіяся,— это такъ называемые „сырты“, обнаженныя и безводныя плоскогорія съ очень отлогими скатами. Сырты эти—послѣдніе отпрыски Ю.—З. отроговъ общаго Сырта, входящаго изъ Оренбургскаго уѣзда въ Николаевскій и здѣсь раздѣляющагося главнымъ образомъ на двѣ вѣтви, изъ коихъ одна, подъ именемъ Уральскихъ горъ, направляется на З. къ р. Волгѣ, а другая подъ названіемъ Мѣловыхъ и Синихъ горъ идетъ къ Ю., параллельно теченію р. Урала.

По геологическому строенію всѣ вообще возвышенности сѣверной полосы губерніи принадлежатъ къ пермской формаціи и состоятъ главнымъ образомъ изъ гипсовыхъ и известковыхъ массъ. Въ частности въ Кинельскихъ горахъ мѣстами встрѣчается опакъ, прослоенный тонкими пластами глины и содержащій въ себѣ мергель и известковый камень; послѣдній во многихъ случаяхъ, и въ особенности близъ г. Бугуруслана, добывается мѣстнымъ населеніемъ, причемъ, или разрабатывается въ известь, или обдѣлываемый въ видѣ большихъ кирпичей, употребляется какъ матеріалъ для холодныхъ построекъ.

Въ Сокскихъ горахъ, близъ нынѣшняго пригорода Сергіевска, по р. Сургуту, издавна замѣчено въ известковыхъ пластахъ присутствіе значительнаго количества самородной сѣры и изобиліе сѣрныхъ источниковъ. Въ Самарскихъ горахъ, близъ приг. Алексѣевска, также обнаружены залежи сѣры и сѣрный источникъ, выбивающійся изъ горъ и впадающій въ р. Самару.

Въ нѣкоторыхъ мѣстностяхъ Сокскихъ горъ, въ предѣлахъ Бугульминскаго уѣзда, встрѣчаются признаки присутствія нефти. Затѣмъ, по притоку рѣка Шемпы-Игубки замѣчены копи іудрона, а при истокахъ рѣкъ Байтуги и Камышлы встрѣчается асфальтъ.

Почва описываемой полосы—суглинистый черноземъ, мѣстами супесчаный, достигающій 2½ арш. глубины (въ Ставропольскомъ уѣздѣ), но по мѣрѣ поднятія почвы надъ уровнемъ моря, черноземъ постепенно утончается отъ С. къ Ю. и отъ З. къ В., такъ что въ Бузулукскомъ и Бугульминскомъ уѣздахъ глубина его въ общемъ равняется ¼—½ арш. и только въ частности достигаетъ 1—1½ арш. Подпочва преимущественно разнородная глина и изрѣдка песчаный и известковый плитнякъ, а въ Бугульминскомъ уѣздѣ во многихъ болѣе возвышенныхъ мѣстностяхъ, въ подпочвенной глинѣ находятся мергель, хрящъ, известковый и песчаный камень; послѣдній встрѣчается даже на поверхности чернозема.

Южная полоса губерніи въ геологическомъ отношеніи дѣлится на двѣ части: почва восточной, болѣе холмистой, сложена, главнымъ образомъ, изъ древнихъ осадочныхъ породъ, а въ западной, степной,—изъ Арало-Каспійскихъ и представляется въ первомъ случаѣ суглинистымъ, тонкимъ черноземомъ съ разнообразными оттѣнками цвѣтовъ, и чѣмъ южнѣе, тѣмъ черноземъ становится все тоньше и тоньше, переходя отъ чернаго цвѣта въ темно-бурый, въ бурый, и, наконецъ въ Новоузенскомъ уѣздѣ, черноземъ совсѣмъ почти исчезаетъ, переходя въ суглинокъ съ большимъ или меньшимъ процентомъ чистой глины, а мѣстами въ совершенно безплодные солонцы. По бережью Волги почва—песчаный черноземъ.

Преобладающая подпочва—глина, глинистый известнякъ или различные сланцы и кварцовыя породы, а въ болѣе степныхъ мѣстностяхъ—суглина илистаго состава.

Изъ минеральныхъ породъ въ Николаевскомъ уѣздѣ обращаютъ на себя вниманіе источники по р. Кушуму, содержащіе значительный процентъ чистой сѣры и желѣза. Тудъ же находятся горько-соленыя болота и грязи.

Въ гидрографическомъ отношеніи Самарскую губернію можно раздѣлить на три части: первая, самая обильная водами, есть сѣверная часть губерніи до р. Самары; вторая, средняя, до р. Иргиза, орошена въ достаточномъ количествѣ и, наконецъ, третья—маловодная, заключаетъ въ себѣ весь Новоузенскій уѣздъ и восточную часть Николаевскаго.

Площадь Самарской губерніи въ общемъ склоняется отъ В. къ З., такъ что всѣ рѣки, за исключеніемъ Узеней, имѣющихъ стокъ въ Камышъ-Самарскія озера, принадлежатъ къ бассейну Каспійскаго моря, причемъ большинство рѣкъ впадаетъ прямо въ Волгу, другія же соединяются съ нею чрезъ посредство Камы и другихъ притоковъ.

Главная рѣка этого бассейна—Волга—служитъ западной границей Самарской губерніи на всѣмъ ея протяженіи, т. е. на 900 слишкомъ верстъ, отъ устья рѣки Майны на сѣверѣ и до устья рѣки Еруслана на югѣ

Губерніи принадлежитъ весь лѣвый берегъ Волги, за исключеніемъ небольшихъ участковъ, причисляющихся къ составу Симбирской губерніи. Въ сѣверной половинѣ берегъ этотъ довольно высокъ и лѣсистъ, а между устьевъ р. р Сокъ и Самара образуютъ гряду „Сокольихъ“ горъ по высотѣ мало уступающихъ Жигулевскимъ горамъ праваго берега. Ниже Самары волжскій берегъ сопровождается холмами, незамѣтно сливающимися со степью, а въ предѣлахъ Николаевскаго и Новоузенскаго уѣздовъ берегъ дѣлается вовсе низкимъ, широко заливаемымъ весеннею водою. Благодаря вообще незначительному возвышенію берега надъ уровнемъ рѣки, теченіемъ водъ образуется въ предѣлахъ губерніи множество рукавовъ, ериковъ, затоновъ или такъ называемыхъ „воложекъ“.

Фарватеръ Волги въ предѣлахъ губерніи достаточно глубокъ и судоходство здѣсь не встрѣчаетъ препятствій.

Постоянныя переправы (пароходныя чрезъ Волгу существуютъ: въ Самарѣ—въ с. Рождествено, Симбирской губерніи; въ с. Духовницкомъ—въ гор. Хвалынскъ; въ с. Балаковѣ—въ с. Широкій-Буеракъ, Саратовской губ.; на Плехановскихъ хуторахъ—въ г. Вольскъ; въ сл. Покровской—въ г. Саратовъ.

Въ предѣлахъ губерніи въ Волгу впадаютъ: Майна, Большой Черемшанъ, Сусканъ, Сокъ, Самара, Моча, Еланъ, Иргизъ, Малый Иргизъ, Большой Иргизъ, Большой Караманъ и Ерусланъ.

Ю.-В. часть Николаевскаго уѣзда и С.-В. Новоузенскаго орошаютъ рѣки Большой и Малый Узени имѣющіе стоки въ Камышъ-Самарскія озера.

Обѣ эти рѣки представляютъ всѣ особенности, коими отличается теченіе степныхъ рѣкъ: почти не имѣя долинъ, онѣ текутъ во впадинахъ и представляютъ цѣпь озеръ, нерѣдко очень глубокихъ (омутовъ), связывающихся между собой едва замѣтными протоками, которые лѣтомъ въ большинствѣ случаевъ пересыхаютъ. Вкусъ воды въ Узеняхъ, какъ и ихъ притокахъ, чаще солоноватый.

Изъ притоковъ Камы важнѣйшая рѣка—Икъ составляетъ пограничную черту Бугурусланскаго уѣзда съ Уфимской губерніей, на протяженіи до 120 вер. Правый берегъ возвышенный, покрытый чернолѣсьемъ, лѣвый—луговой, болотистый; ширина Ика отъ 5 до 10 саж., глубина отъ 1 до 3 саж.; судоходства нѣтъ.

Озеръ въ губерніи много, но большинство ихъ образуется разливами Волги и другихъ рѣкъ. Въ долинѣ Сока встрѣчаются сѣрныя озера, а въ окрестностяхъ Узеней озера съ самосадочною солью и горько—соленою грязью.

Климатъ губерніи континентальный. Средня температура для г. Самары равняется $+5,1^0$Ц. по временамъ года: зима—$9,5^0$, весна $+5,6^0$, лѣто $+19,9^0$, осень—$4,9^0$, Ц., причемъ морозы доходятъ иногда до—30^0, а жара лѣтомъ до $+37^0$ Ц.

Волга вскрывается въ Самарѣ между 13 Апрѣля—2 Мая. Въ сѣверной полосѣ губерніи климатъ значительно умѣреннѣе, чѣмъ въ южной, лѣто въ южной части губерніи отличается сильными жарами, а зима жестокими морозами, сильными буранами и мятелями.

Пути сообщенія.

Волга, составляющая торговую артерію губерніи, является въ ней единственнымъ воднымъ путемъ. Желѣзныя дороги въ предѣлахъ губерніи проходятъ слѣдующія: 1) Самаро-Златоустовская съ Кротовскою вѣтвью; 2) Ташкентская, соединяющаяся съ первой на ст. „Кинель“, 3) Рязанско-Уральская жел. дор. отъ Покровской слободы на Уральскъ съ вѣтвями на г.г. Новоузенскъ и Николаевскъ, 4) Волго-Бугульминская жел. дор. (бывшій подъѣздной путь) отъ д. Часовни, Симбир. губ. до пос. Мелекесса.

Кромѣ указанныхъ уже существующихъ рельсовыхъ путей, въ настоящее время производится постройка новаго рельсоваго пути, который будетъ служить продолженіемъ Волго-Бугульминской ж. д. и соединитъ г. Бугульму съ г. Симбирскомъ, проходя чрезъ сѣверную часть Ставропольскаго и Самарскаго

уѣздовъ вдоль Чистопольской границы. Новый рельсовый путь, проходя черезъ богатые и торгово-промышленные районы, гдѣ до сихъ поръ было только конное сообщеніе, значительно подниметъ торговлю и экономическое благосостояніе населенія.

Подробный перечень почтовыхъ (грунтовыхъ) трактовъ въ Самарской губерніи, съ указаніемъ конечныхъ станцій, разстоянія между сими послѣдними, пунктовъ, черезъ которые проходятъ тракты, способа содержанія почтовыхъ станцій и количества перевозимыхъ почтъ въ недѣлю, приводится въ нижеслѣдующей таблицѣ.

№№ по порядку.	Названіе конечныхъ пунктовъ.	Разстояніе между конечными пунктами.	Города, села деревни и т. д., чрезъ которые проходитъ трактъ, съ указаніемъ почтоваго учрежденія.	По какой системѣ содержатся станціи на почтовыхъ трактахъ, поименованныхъ во 2-й графѣ.	Сколько почтъ въ недѣлю перевозится по трактамъ.
1	Бугурусланъ-Кичуй.	182¼	г. Бугурусланъ.	По вольной системѣ.	Четыре почты. Семь почтъ. Три почты.
			п. с. Кудрино, п. с. Сокъ-Кармалы, п. с. Ремчуговская, г. Бугульма, п. с. Карабашъ, п. т. о. Альметьево, п. т. о. Кичуй.	По казенной системѣ.	
2	Смышляевка-Ставрополь.	105	п. о. Смышляевка, п. о. Красный Яръ, п. с. Бинарадка, п. с. Васильевка, г. Ставрополь.	По вольной системѣ.	
3	Титовка-Николаевскъ.	156	п. о. Титовка.	По казенной системѣ.	
			п. о. Каменный Бродъ, п. с. Ивановская, п. т. о. Марьевка, сельск. п. ст. Николаевская, п. с. Козловская, п. с. Таволжанская, г. Николаевскъ.	По вольной системѣ.	

Мѣстонахожденія почтовыхъ, почтово-телеграфныхъ учрежденій и наименованіе волостныхъ правленій и желѣзнодорожныхъ станцій, производящихъ почтовыя операціи.

Почтово-телеграфныя конторы: Въ *Самарскомъ* уѣздѣ г. Самара. Въ *Ставропольскомъ* уѣз. г. Ставрополь, с. Старая Майна, пос. Мелекессъ. Въ *Бугульминскомъ* уѣз. г. Бугульма. Въ *Бугурусланскомъ* уѣз. г. Бугурусланъ, с. Абдулино, слоб. Кинель-Черкассы, приг. Сергіевскъ. Въ *Бузулукскомъ* уѣз. г. Бузулукъ, с. Сорочинское. Въ *Николаевскомъ* уѣз. г. Николаевскъ, с. Балаково, с. Екатериненштадтъ (Баронскъ). Въ *Новоузенскомъ* уѣз. г. Новоузенскъ, сл. Покровская, с. Ровное.

Почтово-телеграфныя отдѣленія: Въ *Самарскомъ* уѣздѣ—г. Самара (Биржа, Городъ и Кумысная), с. Екатериновка, с. Красный Яръ. Въ *Ставропольскомъ* у.—с. Мусорка, с. Чердаклы. Въ *Бугульминскомъ* у.—д. Альметьево, с. Кичуй, с. Павловка, с. Черемшанъ. Въ *Бугурусланскомъ* у.—с. Исаклы, с. Сѣрноводскъ, с. Тимашево. Въ *Бузулукскомъ* у.—с. Борское, с. Павловка. Въ *Николаевскомъ* у.—с. Большая Глушица, с. Марьевка, с. Пестравка. Въ *Новоузенскомъ* у.—с. Александровъ-Гай, с. Ершово, с. Иловатка, с. Куриловка, с. Орловъ-Гай, с. Питерка, с. Привальное, с. Степное.

Почтовыя отдѣленія. Въ *Самарскомъ* уѣздѣ—с. Большая Каменка, с. Кошки, г. Самара, с. Смышляевка, с Студенецъ, с. Титовка. Въ *Бугурусланскомъ* у.—с. Матвѣевка. Въ *Бузулукскомъ* у.—с. Алексѣевка, с. Грачевка, с. Державино, с. Максимовка, с. Ново-Сергіевка, кол. Плѣшановская. Въ *Николаевскомъ* у.—с. Каменный Бродъ, с. Канаевка, с. Клинцовка, с. Криволучье, с. Панинское с Перелюбъ, с. Солянка, с. Сулакъ, с. Хворостянка. Въ *Новоузенскомъ* у—с. Дьяковка, с. Кеппенталь, с. Красный Кутъ, с. Красный Яръ, Красный Яръ (Нѣмецкій), с. Малоузенскъ (Малый-Узень), с. Моргентау, с. Новорѣпное, с. Перекопное, с. Савинка, с. Старая Полтавка, с. Тонкошуровка, Урбахъ (ж. д. п. о.), с. Федоровка.

Волостныя Правленія. Въ *Бугурусланскомъ* уѣздѣ: Рождественское, Сокъ-Кармалинское. Въ *Николаевскомъ*: Березоволукское, Григорьевское, Ивантѣевское, Никольское, Новотульское, Самаровское. Въ *Новоузенскомъ* у.—Алексашкинское.

Желѣзнодорожныя станціи. *Самаро-Златоустовской* ж. д.—Заглядино, Кабаново (Кротовско-Сургутской вѣт.) Кинель, Кротовка, Мыльная, Обшаровка Подбѣльская, Похвистнево, Сарай-Гиръ, Тургеневка, Филипповка. *Ташкентской* ж. д.—Колтубанка, Марычевка. Рязанско-Уральской ж. д.—Мокроусъ и Чалыкла (Урбахъ-Уральской вѣт.).

Нижеприведенная таблица представляетъ подробный перечень **торговыхъ и земско-почтовыхъ** трактовъ, въ которомъ, помимо наименованія, указывается для какой цѣли преимущественно тракты существуютъ, протяженіе въ верстахъ и черезъ какія селенія проходятъ.

Названіе уѣздовъ.	Названіе трактовъ.	Протяженіе тракта въ верстахъ.	Села и деревни, чрезъ которыя проходитъ трактъ.
Самарскій.	**Торговые:**		
	1. Оренбургскій	48	С. Смышляевка.
	2. Новоузенскій	35½	С. Воскресенка.
	3. Казанскій	63	С. Старый-Буянъ, Кобельма, Елховка и Бормы.
	4. Уральскій	33	С. Лопатино, Дубовый-Уметъ.
	5. Симбирско-Оренбургскій.	61	Степн.-Шентала, с-цо Супонево, Титовка и Липовка.
	6. Самарско-Симбирскій . .	45	С. Красный-Яръ.
	Земско-почтовые:		
	1. По южной части уѣзда .	380	Г. Самара, Чернорѣчье, Лопатино, Дубовый-Уметъ, Колыванъ, Томылово, Купино, Екатериновка, Кануевка, Александровка, Преполовенка, Обшаровка, Студенцы, Безенчукъ, Бестужевка, Спасское, Озерецкое, Владимірское, Натальино, Екатериновка, Купино, Томылово, Титовка, Воскресенское и г. Самара.
	2. По сѣверной части уѣзда	408	Г. Самара, Семейкино, Красный-Яръ, Каменка, Старый-Буянъ, Красные Дома, Елховка, Петропавловка, Красное-Поселен., Александрталь, Кошки, Константиновка, Степная-Шентала, Тѣнѣевка, Шламка, Зубовка, Чистовка, Липовка, Кандабулакъ, Чекалино, Елшанка, Чесноковка, Черновка, Тростянка, Богдановка, Новые-Студенцы, Алексѣевка, Смышляевка и Самара.
Ставропольскій.	1. Коммерческій	60	Апаково, Боровка, Старая-Сахча, Средній-Сентимиръ, Александровка, Новая-Бѣсовка.
	2 Земско-почтовый:		
	1-й участокъ	152	Г. Ставрополь, Выселки, Нижнее-Санчелеево, Ташелка, Рязаново, Никольское на р. Черемшанѣ, Хрящевка, Ягодное, Никольское на р. Волгѣ.
	2-й участокъ	173	Г. Ставрополь, Мусорка, Филипповка, Новая Бинарадка, Новый Буянъ, Старая Бинарадка и Федоровка.

Названіе уѣздовъ.	Названіе трактовъ.	Протяженіе тракта въ верстахъ.	Села и деревни, чрезъ которыя проходитъ трактъ.
Ставропольскій.	3-й участокъ	156	Никольск. на р. Черем., Ерыклинск., Мелекессъ, Мулловка, Озерки, Чердаклы, Коровино, Бѣлый Яръ и Суходолъ.
	4-й участокъ	133	Бряндино, Помряскино, Чердаклы, Кременки, Старая-Майна, Большая Кандала, Рождествено и Хмелевка.
	5-й участокъ	184	Мелекессъ, Бряндино, Тіинскъ, Старая Сахча, Старая Бѣсовка, Новая Малыкла, Высокій Колокъ, Новая Майна, Филипповка и Лебяжье.
Бугульминскій.	**Торговые:**		
	1. Дмитріевка-Абдулино . .	18	Дмитріевка, Абдрахманово, Николкино, Чесьма, Ново-Троицкое, Яковлевка, Абдулино.
	2. Мензелинскій	60,7	Перелюбъ, Смоленка, Грачевъ Кустъ, Аннинъ Верхъ, Клевенка, Салолейка, Журавлиха, Гусиха, Таволжанка.
	3. Черемшанскій	92	Старая Письмянка, Верхніе Лещи, Куакбашъ, Старый Кувакъ, Черемшанъ.
	4. Клявлино-Черемшанскій.	49	Абдикѣево, Каменка, Денискино, Туарма.
	5. Уфимскій	36	Акбашъ, Апсалямово.
	6. Оренбургско-Казанскій .	140	Пилюгино, Бугурусланъ, Рождественское, Кудрино, Сокъ Кармала, Домосейкино, В. Дымское, Карабашево, Абдрахманово, Ниж. Махтама, Альметево, Бигашево, Булгаково, Зимниха, Твердиловка.
	7. Бормы-Бугульминскій .	55	Бормы, Кошки, Тенѣево, Девлезеркино, Стар. Урметево, Тимяшево.
	8. Белебеевскій	52	М. Бугульма, Наратла, Чув. Тумбарла, Татар. Тумбарла.
	9. Покровское-Бугульма . .	60	Покровское, Андреевка, Ст. Салты, Бакановка, М. Бугульма, Дымская, Лукино, Сулейманово, Кряжлы.
	10. Каменка-Татарскій Кандызъ	12	Каменка, Кокла, Дмитріевка, Татарскій Кандызъ.
	11. Исаклы-Клявлино . .	39	Добрино, Подбѣльское, Маклаушъ, Исаклы, Борискино.
	Земско-почтовые:		
	1. Черемшанскій.	271	Новая Письмянка, Куакбашъ, Н. Чершилы, Старый Кувакъ, Мор. Кармалка, Мор. Афонькино, Черемшанъ, Тимяшъ, Ермоловка, Костюнькино, Шентала, Абдикѣево, Клявлино, Сходнево, Михайловка, Бугульма.
	2. Микулинскій	186	Микулино, Алькѣево, Масягутово, Азнакаево, Тумутукъ, Стерлитамакъ, Чеканъ, Байраки, Каракашлы, Акбашъ, Вугульма.
	3. Дымскій	165	Спасское, Дымская, Бавлы, Поповка, Секретарка, Борискино, Добрино, Михайловка Бугульма.
Бугурусланскій.	**Земско-почтовые:**		
	1-й	270	С. Пилюгино, д. Нагаткино, с. Самодуровка, с. Куроѣдово, д. Кинельская, с. Большіе Толкаи, с. Малые Толкаи, с. Полудни, слоб. Кинель-Черкасская, с. Семеновка, с. Богородское, с. Елховка, с. Карабаевка, д. Уметъ, д. Нижняя Козловка, с. Сидорка, с. Захаркино, с. Адѣляково, с. Ишуткино, с. Сосновка, с. Подбѣльское, д. Савруха, сл. Аманакская, д. Мочалейка, д. Керенка, с. Средне-Аверкино, с. Нижне-Аверкино с. Мало-Ибряйкино, с. Нуштайкино.

Названіе уѣздовъ.	Названіе трактовъ.	Протяженіе тракта въ верстахъ.	Села и деревни, чрезъ которыя проходитъ трактъ.
Бугурусланскій.	2-й	319	Д. Карповка, с. Стюхино, д. Алешкино, с. Кротовка, д. Абдуловскій Заводъ, с. Ново-Ганькино, с. Микушкино, с. Вечканово, Саперкино, Шунгутъ, с. Ново-Якушкино, д. Васильевка с. Михайловка, с. Чёрныя Воды, Пригородъ Сергіевскъ, с Боровка, д. Юматовка, с. Смольково, с. Чесноковка, с. Золотаревка, с. Кондурчинская-Крѣпость, с. Смагино, д Валентиновка, с. Исаклы, д. Багряшъ с. Игары, с. Байтермышъ, д. Долгорукова, с. Старыя Сосны, д Камышла, с. Байтуганъ, д. Усманкино, д. Бакайкино, с. Сокъ Кармала, с Осоргино, с. Мордовскій Бугурусланъ, д. Васильевка, д Михайловка.
	3-й	214	С. Елатмонка, с Новое Тюрино, с. Старое Тюрино, с. Палибино, с. Коровино, с. Григорьевка, с. Елань, с. Сарай-Гиръ, с. Зерикла, д. Булаткино, с. Большой Сурметъ, с. Покровка, с. Андреевка. д. Старые Шалты. с. Баклановка, с. Кабаевка, с. Русскій Кандызъ, с. Русская Бокла, Аксенкино, с. Алпаево, с Аксаково, д. Кивацкая, д. Пронькино, Васильевка, Михайловка.
	4-й	292	С. Красноярка, с. Завьяловка, д. Козловка, с. Новый Сунтангулово, д. Старая Султангулова, д Шарыпкина, с. Воскресенка, с. Кармала-Ивановка, с. Кузькино, с. Матвѣевка, д. Савельевка, с. Камышъ Садакъ, с. Емантаево, с. Гаврилово, д. Лукъяновка, с. Зыково, д. Комисаровка, с. Пономаревка, д. Алексѣевка, с. Бесѣдино, д. Батунино, д. Покровка, с. Емельяновка, с. Зубаревка, с. Натальино, д. Жедрина, д. Нудатовка, с. Аксютино, д. Бокла, Козловка. с. Троицкое, д. Петровка.
Бугурусланскій.	**Земско-общественные:**		
	1-й Самарскій.	100	С. Елшанка, с. Колтубанка, Мойка, с. Заплавное, с. Гвардейцы, с. Виловатово, с. Павловка, с. Курановка, с. Федоровка.
	1. Уральскій	70	С. Царская Александр., с. Перевозниково, с Лобазы. с. Скворцовка, с. Курманаево, с. Кандаурово, с. Кутуши, Михайловка, д. Кретовка, с. Красноярка, с. Андреевка, Вайгаровка, с. Феропонтовка, Гаршино.
	2. Оренбургскій	120	С. Дмитріевка, с. Обухово, Каменная Сарма, с. Погромное, с. Тоцкое, с. Кирсановка, с. Сорочинское, с. Бурдыгино, с. Барабановка, с. Новосергіевка
	3. Бугурусланскій	60	С. Тримихайловка, Твердиловка, с. Березовка, с. Державино, д. Зимниха, с. Булгаково, с. Петрополье, д. Ивановка.
Бузулукскій.	**Скотопрогонные:**		
	2. Симбирскій	50	С. Борское, с. Ивановка, с. Богдановка, с. Страхово, с. Марьевка.
	4. Казанскій	50	С. Борское, с. Рождествено, с. Ново-Ключевка, с. Неплюевка.
Николаев.	**Коммерческіе:**		
	1. Козлово-Баронскій . . .	25	С. Баронскъ.
	2. Вѣтвь 3-го Уральскаго .	103	Развальной межой.
	3. Духовницкій	69,85	С. Селезниха, Левинка, Липовка и Духовницкое.

Названіе уѣздовъ.	Названіе трактовъ.	Протяженіе тракта въ верстахъ.	Села и деревни, чрезъ которыя проходитъ трактъ.
Николаевскій.	4. Вѣтвь второго Балаково-Новоузенскаго.	18	Д. Ивановка, с. Красный-Яръ, Маянга и Новый Кушумъ.
	5. Первый Балаково-Новоузенскій	54,5	С. Кормежка, Криволучье, Новоумовка, Малый Кушумъ Каменная Сарма, Новорѣпное, Мавринкино и Верхній Кушумъ.
	6. Третій Уральскій (скотопрогонный).	183	С. Жестянка, Семеновка, Милорадовка, Савельевка, Сулакъ и Малое Перекопное.
	7. Второй Балаково-Новоузенскій	48	С. Быковъ Отрогъ, Новый Кушумъ, Перекопное и Міуссъ.
	8. Николаевско-Новоузенскій	40	С. Каменка, Родники (Карнѣевка тожъ), Милорадовка, хут. Скребницкій и Дергачи.
	Скотопрогонные:		
	1. Первый Уральскій	121	С. Дубовый Уметъ, Сухая Вязовка, Мокша, Большая Глушица, Августовка и Украинка.
	2. Второй Уральскій	185	С. Таловой, Кучумбетово, Перелюбъ, Кирсановка, Пестравка, Волчанка, Самаровка, Каменный Бродъ.
	3. Сызрано-Уральскій.	62,5	Мосты, Марьино, Михайловка, Александровка.
	4. Отъ Малой Глушицы по правую сторону р. Большого Иргиза.	65	С. Журавлиха, Горѣлый Гай, Яблонный Гай, Мосты, Пестравка, Барсуковка.
	5. Самаро-Николаевскій (почтово-скотопрогонный)	134	С. Томылово, Каменный Бродъ, Криволучье, Ивановка, Марьевка, Николаевка, Ивантѣевка, Таволожка, г. Николаевскъ.
	6. Николаевско-Балаковскій (почтовый)	80	С. Каменка, Березовый Яръ, Малое Перекопное, Сухой Отрогъ, Кормежка и Балаково.
	7. Балаковскій-подъѣздный (дамба)	300	С. Балаково.
	Хлѣбоподвозные:		
	1. Вѣтвь второго Уральскаго.	67	С. Перелюбъ, Смоленка, Грачевъ Кустъ, Аннинъ Верхъ, Клевенка, Журавлиха, Гусиха, Таволожка.
	2. Покровско-Баронскій	7	Покровскъ, Шумейка, Генеральское, Красный Яръ, Баронскъ.
	3. Балаково-Баронскій	84	Маянга, хут. Тихонова, Папинское, Баронскъ.
	4. Вѣтвь перваго Уральскаго	93	Украинка, Самовольно Ивановка, Дмитріевка, Подъемъ.
	5. Вѣтвь второго Уральскаго по лѣвую сторону р. Иргиза	53	Клевенка, Канаевка, Ломовка, Высокое, Малая Глушица.
	6. Землянко-Николаевскій	42	Орловка, Барсуковка, Самовольная Ивановка.
	7. Отъ Чернавы на Сызрань.	40	С. Чернава, Николаевка, Хворостянка, Владимирское, Озерецкое, Спасское, хут. Каширскіе.
	8. Абдулино-Ивановка	45	Максютово, Рахмановка, Большая Тарасовка, Камеликъ, Журавлиха, Ивановка.
	9. Волчанка-Большая Глушица	39	Большая Глушица, Барсуковка и Волчанка.
	10. Вѣтвь второго Уральскаго	125	Кочумбетово, Габдулино, Карповка, Любицкое, хут. Аржанова, Давыдовка, г. Николаевскъ.
	11. Таволожка-Криволучье-Ивановка	73	Таволожка, Ивановка, Чернава, Падовка, Андросовка, Криволучье-Ивановка.
	12. Пестравка-Марьино	36	Пестравка, Марьино.

Названіе уѣздовъ.	Названіе трактовъ.	Протяженіе тракта въ верстахъ.	Села и деревни, черезъ которыя проходитъ трактъ.
Новоузенскій уѣздъ.	Коммерческій.	180	Крѣпость Узень, Новотулка, Штразендорфъ, Гоффенталь, Гнадендорфъ, сл. Покровская.
	Скотопрогонный.	173	Штрасбургъ, Моргентау, Кано, Гнадентау, Фриденбергъ, Визенмиллеръ, Маріенбергъ, Брунепталь, Воскресенка, сл. Покровская.
	Почтовый	146	Куриловка, Орловъ-Гай, Новорѣпное, Дергачи, Головинщино.

Управленіе губерніи.

Самарская губернія управляется на общемъ основаніи Начальникомъ губерніи и раздѣлена слѣдующимъ образомъ: 1) *въ административномъ* отношеніи на 79 участковъ Земскихъ Начальниковъ, 39 полицейскихъ становъ, 318 волостей и 318 урядническихъ участковъ; 2) *въ судебномъ и судебно-слѣдственномъ*—на 2 округа Окружныхъ Судовъ, Самарскій и Саратовскій (къ послѣднему отнесенъ Новоузенскій уѣздъ), на 9 участковъ уѣздныхъ членовъ Окружнаго Суда, 79 участковъ Земскихъ Начальниковъ, 13 участковъ городскихъ судей и 27 участковъ судебныхъ слѣдователей; 3) *въ военномъ*—отнесена къ Казанскому Военному Округу, причемъ по отбыванію воинской повинности дѣлится на 38 призывныхъ участковъ и 4) *въ духовномъ*—составляетъ самостоятельную епархію и дѣлится на 52 благочинническихъ округа.

Населеніе губерніи.

За основаніе для опредѣленія численности населенія какъ всей губерніи вообще, такъ и каждаго изъ ея уѣздовъ и городовъ, начиная съ 1897 года принимались опубликованныя Центральнымъ Статистическимъ Комитетомъ данныя предварительнаго подсчета результатовъ народной переписи 28 Января 1897 года. По этому предварительному подсчету населеніе Самарской губерніи опредѣлено было въ 2763478 человѣкъ обоего пола, каковая цифра и принималась за исходную величину при опредѣленіи численности населенія губерніи въ послѣдующіе годы, что достигалось, какъ достигается и теперь, посредствомъ присоединенія къ этой цифрѣ числовой разности между родившимися и умершими (т. е. естественнаго прироста) за время, протекшее съ момента переписи по 1-е Января даннаго года; самая же разность опредѣляется на основаніи ежегодно разрабатываемыхъ Губернскимъ Статистическимъ Комитетомъ свѣдѣній и естественномъ движеніи населенія. Но въ 1904 году Центральнымъ Статистическимъ Комитетомъ опубликованы окончательные численные результаты подсчета населенія Самарской губерніи по даннымъ переписи, которые оказались нѣсколько иными, чѣмъ было найдено по предварительному подсчету, а именно: вмѣсто 2763478 ч., численность населенія всей губерніи въ день переписи, опредѣлена въ 2751336 чел. об. пола, т. е. менѣе на 12142 человѣка.

Въ виду этого и такъ какъ послѣдній учетъ населенія по переписи является окончательнымъ, не подлежащимъ дальнѣйшей повѣркѣ, то при опредѣленіи численности населенія губерніи за 1909 годъ принята въ основаніе найденная этимъ окончательнымъ подсчетомъ числовая величина, при чемъ оказалось, что къ 1-му Января 1910 года населеніе всей губерніи должно равняться 3535186 чел. обоего пола. По городамъ и уѣздамъ *) это число распредѣляется слѣдующимъ образомъ:

Въ г. Самарѣ	46453 м.	—	49008 ж.
„ Самарскомъ уѣздѣ	163261 „	—	171616 „
Въ г. Ставрополѣ	3017 „	—	3364 „
„ Ставропольскомъ уѣздѣ	172824 „	—	181391 „
Въ г. Бугульмѣ	3955 „	—	4327 „
„ Бугульминскомъ уѣздѣ.	186727 „	—	189000 „
Въ г. Бугурусланѣ	7166 „	—	7778 „
„ Бугурусланскомъ уѣздѣ	254372 „	—	262392 „

*) Число-же жителей по каждому населенному пункту, помѣщенному въ настоящемъ спискѣ, кромѣ городовъ, приг. и посадовъ (стр. XIII—XVII) показано по свѣдѣніямъ Волостныхъ Правленій и Чиновъ Полиціи.

Въ г. Бузулукѣ	7499 „	—	8776 „
„ Бузулукскомъ уѣздѣ	304758 „	—	316072 „
Въ г. Николаевскѣ	7088 „	—	7820 „
„ Николаевскомъ уѣздѣ	307787 „	—	311324 „

По сословіямъ и вѣроисповѣданіямъ населеніе Самарской губерніи распредѣляется слѣдующимъ образомъ: **по сословіямъ:** дворянъ потомственныхъ 0,2%, дворянъ личныхъ и чиновниковъ 0,2%, лицъ духовнаго званія 0,4%, почетныхъ гражданъ и купцовъ 0,3%, мѣщанъ 5,7%, крестьянъ 92,7%, инородцевъ 0,3%, и лицъ, не принадлежащихъ къ перечисленнымъ сословіямъ, въ томъ числѣ и иностранцевъ 0,2%, **по вѣроисповѣданіямъ:** православныхъ и единовѣрцевъ 77,3%, раскольниковъ 3,4%, католиковъ 2,1%, лютеранъ 6,4%, остальныхъ христ. исповѣданій 0,2%, іудеевъ 0,1%, магометанъ 10,3%, остальныхъ нехрист. исповѣданій 0,2%.

Этнографическій составъ населенія губерніи представляетъ замѣчательное разнообразіе народностей: здѣсь есть племена славянскія, финскія, татарское и германское. Кромѣ того, преимущественно въ городахъ, встрѣчаются французы, англичане, поляки, армяне, евреи и цыгане.

Великороссіяне по своей численности, занимаютъ первое мѣсто во всѣхъ уѣздахъ губерніи, за исключеніемъ Бугульминскаго, гдѣ перевѣсъ (незначительный) принадлежитъ татарскому племени.

Малороссіяне, преимущественно переселенцы изъ губерній Полтавской Харьковской, Черниговской и отчасти Воронежской, болѣе всего живутъ въ Новоузенскомъ уѣздѣ, гдѣ еще въ половинѣ XVII вѣка встрѣчалось нѣсколько поселеній, образованныхъ малороссами—возчиками соли съ Элтонскаго озера.

Бѣлоруссами слѣдуетъ считать жителей поселковъ малоимущихъ дворянъ Самарскаго уѣзда и с.с. Панской Письмянки, Ставропольскаго и Новаго Кувака Бугульминскаго уѣздовъ. По исторической справкѣ, сюда выселились изъ городковъ „старой закамской черты шляхтичи четырехъ знаменъ, переведенные въ 1660 г. царемъ Алексѣемъ Михайловичемъ изъ Смоленской области. Въ настоящее время они считаются или великоруссами, или малороссами и только въ с. Старомъ Кувакѣ, называемомъ „селомъ Шляхетскимъ", ихъ считаютъ поляками.

Представителями финскаго племени въ губерніи являются мордва, чуваши и вотяки, принадлежащіе къ выходцамъ послѣднихъ лѣтъ XVIII столѣтія.

Мордва поселены во всѣхъ уѣздахъ и, главнымъ образомъ, въ Бугурусланскомъ. Большинство мордвы принадлежитъ къ роду Ерзя, а остальныя мордва Мокша—выходцы изъ Пензенской и Тамбовской губерній; всѣ крещены.

Чуваши, какъ поселенцы, принадлежатъ къ старожиламъ здѣшняго края, такъ какъ начало ихъ перваго появленія здѣсь относится къ первому времени завоеванія Казанскаго царства. Большинство чувашъ проживаютъ въ Бугульминскомъ и Бугурусланскомъ уѣздахъ.

Вотяки явились въ Самарской губерніи изъ Казанскаго царства, послѣ его покоренія, изъ нынѣшней Вятской губерніи, гдѣ они составляли Арскую область.

Черемисы встрѣчаются отдѣльными семьями въ средѣ башкиръ въ сословіи бобылей; селеній же черемисскихъ въ губерніи нѣтъ.

Татары сѣверныхъ уѣздовъ, потомки орды Казанской, принадлежатъ преимущественно къ Нагайскому роду и проживаютъ въ Самарской губерніи съ эпохи образованія Казанскаго царства, татары южныхъ уѣздовъ—переселенцы позднѣйшихъ временъ изъ губерній Казанской, Нижегородской, Симбирской, Саратовской и Пензенской, а татары д. Лотошинки, Новоузенскаго уѣзда, собственно Натухайцы, переселены туда въ 1859 г. съ Кавказа въ качествѣ плѣнныхъ.

Башкиры обитающіе въ Самарскомъ краѣ съ X вѣка, должны считаться аборигенами здѣшнихъ мѣстъ, за исключеніемъ, впрочемъ, башкиръ Николаевскаго уѣзда, переселившихся въ 1797, въ 1867, 1868 г.г. изъ Уфимской губерніи.

Киргизовъ собственно въ Самарской губерніи нѣтъ, но ихъ можно встрѣтить въ Новоузенскомъ уѣздѣ, съ которымъ сопредѣлена Внутренняя Букеевская Орда.

Германское племя составляетъ значительную часть населенія губерніи и состоитъ изъ нѣмецкихъ выходцевъ, водворившихся въ предѣлахъ нынѣшнихъ Николаевскаго и Новоузенскаго уѣздовъ еще въ XVIII столѣтіи, со времени изданія Императрицею Екатериною II манифестовъ о колонизаціи края иностранными поселенцами.

Землевладѣніе*) и земледѣліе.

Площадь губерніи по изслѣдованію Центральнаго Статистическаго комитета, произведенномъ въ 1905 году черезъ посредство межевыхъ учрежденій, опредѣлена въ 13017428 дес., которыя по уѣздамъ распредѣляются слѣдующимъ образомъ: въ Самарскомъ—1233029 дес., Ставропольскомъ—1002964 дес., Бугульминскомъ—1079441 дес., Бугурусланскомъ—1639307 дес., Бузулукскомъ—2249154 дес., Николаевскомъ—2642459 дес. и Новоузенскомъ—3171074 дес.

По землевладѣніямъ означенная площадь, по даннымъ того-же Центральнаго Комитета («Статистика землевладѣнія 1905 г. выпуска XXVIII (Самарская губернія»), распредѣляется такъ: изъ общаго количества 13017428 дес. принадлежатъ: крестьянскимъ обществамъ (надѣльныя земли) 6712499 дес., крестьянскимъ обществамъ на правахъ собственности 160943 дес., казнѣ 1727724 дес., удѣлу 841058 дес., городамъ 102353 дес., церквамъ 43830 дес., монастырямъ 17513 дес., разн. учрежденіямъ 27972 дес., товариществамъ 245725 дес., частнымъ владѣльцамъ 3137811 дес.

Самымъ крупнымъ владѣльцемъ земли, по абсолютному количеству послѣдней, являются сельскія общества, которымъ въ общемъ принадлежитъ земли болѣе половины, второе мѣсто принадлежитъ частнымъ владѣльцамъ, третье казнѣ, четвертое удѣлу; всѣ же остальныя владѣнія незначительны. Въ отдѣльности по каждому уѣзду получается, приблизительно, та же картина, т. е. земельная площадь распредѣляется между владѣніями въ той же почти пропорціи, какъ и по цѣлой губерніи; отступленія встрѣчаются въ уѣздахъ Самарскомъ, Ставропольскомъ и Новоузенскомъ, но и то по отношенію лишь удѣльныхъ земель, которыя въ двухъ первыхъ уѣздахъ занимаютъ высшее, а въ послѣднемъ низшее мѣсто, чѣмъ по цѣлой губерніи.

Лѣсное пространство, распредѣляется между всѣми почти владѣніями, хотя и не въ одинаковой мѣрѣ; но лѣсовладѣльцами въ истинномъ смыслѣ этого слова являются только казна, удѣлъ, да отчасти частные владѣльцы, такъ какъ въ этихъ трехъ владѣніяхъ, собственно, и встрѣчается только лѣсъ, болѣе или менѣе годный для постройки, и сохранившійся, конечно, благодаря наиболѣе раціональному хозяйству; тогда какъ во всѣхъ остальныхъ владѣніяхъ подъ лѣсомъ нужно разумѣть исключительно кустарникъ, произрастающій послѣ начисто почти истребленнаго лѣса.

Земледѣліе, составляя основное и главнѣйшее занятіе жителей Самарской губерніи, является въ то же время и единственнымъ источникомъ благосостоянія всего, безъ исключенія, населенія. Существующіе въ губерніи виды промышленности, находятся въ прямой зависимости отъ земледѣльческой производительности.

Система полеводства крайне разнообразная, хотя преобладающею слѣдуетъ признать трехполье, за исключеніемъ Новоузенскаго и Николаевскаго уѣздовъ, гдѣ по преимуществу практикуется залежное хозяйство. Въ общемъ, веденіе сельскаго хозяйства въ Самарской губерніи носитъ экстенсивный характеръ. Земля почти не удобряется, между тѣмъ отъ нея берется все, что можно взять. Такое хозяйство повело къ истощенію почвы и посѣвъ болѣе цѣнныхъ хлѣбовъ сталъ замѣняться менѣе требовательными сортами.

Въ отношеніи способа обработки земли то благодаря особеннымъ заботамъ мѣстнаго земства, по иниціативѣ котораго въ настоящее время функціонируетъ цѣлая сѣть складовъ земледѣльческихъ машинъ и орудій, отпускаемыхъ въ кредитъ и въ разсрочку, стали распространяться среди крестьянскаго населенія усовершенствованныя орудія производства, а пережитые крупные неурожаи приводятъ къ сознанію въ необходимости болѣе тщательной обработки земли, чему особенно способствуютъ землеустроительныя работы послѣднихъ лѣтъ.

Нормою посѣвной площади для Самарской губерніи можно считать круглымъ числомъ 4 милліона десятинъ. Колебаніе величины посѣвной площади зависитъ не столько отъ степени обезпеченности населенія сѣменами, сколько отъ метеорологическихъ условій даннаго періода. Рожь, напримѣръ, воздерживаются сѣять въ большомъ количествѣ, когда осень суха и нѣтъ надежды на хорошіе всходы. Что же касается яровыхъ хлѣбовъ, то наиболѣе благопріятнымъ условіемъ для ихъ посѣва считается, во первыхъ, достаточная влажность почвы, зависящая главнымъ образомъ отъ количества выпавшихъ осадковъ осенью и зимой, а во вторыхъ, теплая, такъ называемая „дружная“ весна, непрерываемая заморозками.

Къ хлѣбамъ, воздѣлываемымъ въ Самарской губерніи принадлежатъ: пшеница, рожь (озимая), овесъ, ячмень, полба, греча, просо, горохъ и въ незначительной степени кукуруза. Кромѣ того воздѣлываются нѣкоторыя масляничныя растенія: ленъ, конопля и подсолнечникъ и, наконецъ, картофель.

Первенствующее мѣсто, по размѣрамъ посѣвной площади, занимаютъ пшеница, рожь и овесъ, отъ степени урожая которыхъ зависитъ вся матеріальная обезпеченность населенія губерніи. Всѣ же остальные хлѣба и другія сельско-хозяйственныя растенія имѣютъ значительно меньшее промышленное значеніе для края, а нѣкоторые изъ нихъ производятся лишь постольку, поскольку необходимы для хозяйственныхъ потребностей.

*) Количество земли по каждому населенному пункту въ настоящемъ спискѣ показано по свѣдѣніямъ Волостныхъ Правленій, Городскихъ Управъ и чиновъ полиціи.

Города.

Губернскій городъ Самара находится подъ 53°11 с. ш. и 67°45 в. д., отстоитъ въ 1646 вер. отъ С.-Петербурга и въ 1033 вер. отъ Москвы, расположенъ по склону лѣваго берега р. Волги, при впаденіи р. Самары. Годъ основанія города неизвѣстенъ, но предполагаютъ, что онъ существуетъ съ 1586 года, когда Астраханскій воевода, князь Лобановъ-Ростовскій, доносилъ Царю Іоанну IV: «пишетъ Государь, Урусъ—князь, чтобы твоимъ городамъ на Уфѣ и Самарѣ не быти.»

Первоначальный гербъ города—дикая коза бѣлая, стоящая на травѣ на голубомъ полѣ,—въ 1851 г. былъ измѣненъ тѣмъ, что щитъ герба увѣнчанъ золотою Императорскою короною.

Въ торговопромышленномъ отношеніи Самара представляетъ весьма значительный центръ, оперирующій на десятки милліоновъ рублей. Промышленность города сосредоточена главнымъ образомъ на скупкѣ и обработкѣ хлѣбныхъ продуктовъ, поступающихъ на мѣстную хлѣбную пристань ежегодно отъ 15 до 20 мил. пудовъ. Около половины этого количества хлѣба перерабатывается въ муку на мѣстныхъ паровыхъ крупчатныхъ мельницахъ, остальное же количество переправляется въ зернѣ въ другіе мукомольные центры Новольжья и за границу. Въ Самарѣ же между прочимъ находится получившій широкую извѣстность Жигулевскій пивоваренный заводъ, обращающій на себя вниманіе не только размѣромъ производства (болѣе милліона ведеръ въ годъ), но и образцовымъ во всѣхъ отношеніяхъ благоустройствомъ,—организація врачебной помощи для рабочихъ, страхованіе ихъ жизни, устройство для нихъ квартиръ, школы для ихъ дѣтей и проч. Изъ другихъ видовъ промышленности города заслуживаетъ быть отмѣченной торговля строевымъ лѣсомъ, складами котораго занята весьма значительная площадь на берегу Волги и Самарки.

Величина заселенной площади 423 дес. Улицъ и переулковъ 93, протяженіемъ 100 вер. Площадей 7, размѣромъ 53 дес. Общественныхъ садовъ 4, площадью 27 д. Жилыхъ строеній: деревянныхъ 8679, каменныхъ 1873, крытыхъ желѣзомъ 7342 и деревомъ 3210.

Освѣщеніе. Фонарей керосино-калильныхъ 314 и керосиновыхъ простыхъ 197.

Водоснабженіе—водопроводъ. Способъ удаленія нечистотъ выгребной и частичная канализація.

Пожарный обозъ имѣетъ 8 машинъ.

Число жителей обоего пола 95461, по національности въ %: русскихъ 92%, малороссовъ—½%, поляковъ—1%, нѣмцевъ—1%, татаръ—2½%, евреевъ—1½% и другихъ народностей—1½%.

Число церквей 33; монастырей: муж. 1, жен. 1. Учебныхъ заведеній среднихъ муж. 4 и жен. 5, низшихъ муж. 11, жен. 9 и смѣш. 29, 2 воскресныя школы.

Число библіотекъ 4, больницъ и пріемныхъ покоевъ 9 на 300 кров., аптекъ 14, аптекарскихъ магазиновъ 25, врачей 78, ветеринаровъ 5, фельдшеровъ, фельдшерицъ и акушерокъ 47; гостиницъ (№№ для пріѣзжающихъ) 24, чайныхъ и столовыхъ 63, ярмарокъ 3, фабрикъ и заводовъ 136 съ размѣромъ производства 5800285 руб., фабричныхъ рабочихъ 5756 чел., ремесленныхъ заведеній 63, домовъ трудолюбія 1, ночлежныхъ домовъ 2, обществъ разнаго рода, дѣйств. по уставамъ (благотвор., взаимопомощи и др.) 26, благотворительныхъ заведеній (богадѣленъ, пріютовъ и т. п.) 7, банковъ 10, агентовъ страховыхъ обществъ 16, театровъ и цирковъ 3, періодическихъ изданій 5, нотаріальныхъ конторъ 4, типографій и литографій 20. Пароходныхъ обществъ 8.

Средства сообщенія: конно-жел. дор. протяженіемъ 12 вер., телефонъ (число абонентовъ) 924.

Средніе цѣны помѣсячно: на квартиры въ 6 ком. 30 р., въ—4 ком. 18 р. и въ 3 ком. 7—9 р., на прислугу мужскую 10—15 р. и женскую 5—10 р.; на продукты: (за фунтъ) печеный хлѣбъ крупчатный 3—6 к. и простой 2—3 к., мясо 10—17 к., на дрова 6—8 руб., за сажень.

Штатъ полиціи—Полиціймейстеръ, 5 приставовъ и 279 городовыхъ.

Годовой бюджетъ: приходъ 1574413 р. 46 к. расходъ—1574413 р. 46 к. и долгъ 932971 р. 34 к.

Ставрополь—уѣздный городъ; основанъ въ 1738 г.; при учрежденіи Симбирскаго намѣстничества, въ 1781 г. назначенъ уѣзднымъ городомъ Симбирской губ., а 6 декабря 1850 г. отчисленъ ко вновь образованной Самарской губерніи. Городъ расположенъ подъ 53°28 с. ш. и 67°1 в. д. на лѣвой, луговой сторонѣ р. Волги, при ея притокѣ Куньей Воложкѣ, въ 145 вер. отъ Самары по почтовому тракту, а по Волгѣ въ 78 вер. Гербъ города утвержденъ 22 декабря 1780 г.; въ верхней части щита изображенъ гербъ губернскаго города, а въ нижней—трехъ угольная крѣпость, въ срединѣ которой водруженъ черный крестъ на золотомъ полѣ, означающій имя города; ибо, сказано въ Высочайше утвержденномъ докладѣ Сената, имя Ставрополь есть греческое слово и въ переводѣ значитъ «городъ святаго креста». Планъ города конфирмованъ въ 1850 г.

Извѣстенъ какъ дачная мѣстность съ кумысолѣчебными заведеніями, куда въ лѣтнее время стекается до 4 тысячъ чел. исключительно для дачной жизни. Для пароходовъ Ставрополь доступенъ во время лишь розлива Волги.

Величина заселенной площади 175 д. Улицъ и переулковъ 18, протяженіемъ 13½ в., площадей 2, размѣромъ 13 д., общественныхъ садовъ 1, площадью 1 дес. Жилыхъ строеній деревянныхъ 1925, каменныхъ 45, смѣшанныхъ 18, крытыхъ желѣзомъ 2531 и деревомъ 1417.

Освѣщеніе. Керосиновыхъ фон. простыхъ 41, керосино-калильныхъ 13.

Водоснабженіе: изъ рѣки и колодцевъ. Способъ удаленія нечистотъ выгребной. Пожарный обозъ имѣетъ 7 машинъ.

Число жителей обоего пола 6381, почти всѣ русскіе.

Число церквей 2, учебныхъ заведеній средніе, 1 женская гимназія, низшихъ мужскихъ 4 и женскихъ 2, воскресная школа 1.

Число библіотекъ 2, больницъ 1 на 70 кров., аптекъ 1, аптекарскихъ магазиновъ 2, врачей 4, ветеринаровъ 1, фельдшеровъ, фельдшерицъ и акушерокъ 12, гостинницъ (№№ для пріѣзжающихъ) 1, чайныхъ и столовыхъ 8, ярмарокъ 2, съ торговымъ оборотомъ въ 30000 р., фабрикъ и заводовъ 1, ремесленныхъ заведеній 100, благотворительное заведеніе 1, банковъ 2, агентовъ страховыхъ обществъ 6, нотаріальная контора 1, типографія 1. Среднія цѣны помѣсячно: на квартиры въ 6—8 ком. 25—33 р., въ 4—6 ком. 15—20 р., въ 3 комнаты 5—8 р., на прислугу мужскую 7—12 р. и женскую 2 до 7 р., на продукты: (за фунтъ) печеный хлѣбъ крупчатный 5—6 к. и простой 2½—3 к., мясо 8—17 к., на дрова 4—6 р. за сажень.

Штатъ полиціи—полицейскій надзиратель, 14 городовыхъ.

Годовой бюджетъ: приходъ 85647 р. 35 к., расходъ 85409 р. 16 к., долги 30298 р. 73 к.

Бугульма—уѣздный городъ; основанъ въ 1745 году подъ именемъ Бугульминской слободы; 23 декабря 1781 г. назначенъ уѣзднымъ городомъ Уфимскаго намѣстничества, въ 1804 г.—уѣзднымъ городомъ Оренбургской губерніи и 6 декабря 1850 г.—уѣзднымъ городомъ вновь образованной Самарской губерніи. Городъ расположенъ въ сѣверо-восточной части губерніи, при р. Бугульминкѣ, въ 250 в. отъ гор. Самары. Гербъ города утвержденъ въ 1782 г.; въ верхней части щита изображенъ гербъ губернскаго города, а въ нижней—на голубомъ полѣ серебряная рыба съ голубыми пятнами, называемая пеструшка, которою изобилуютъ воды Бугульминскаго уѣзда. Въ 1 вер. отъ города ж.-д. ст. „Бугульма“, Волго-Бугульминской ж. д.

Величина заселенной площади 243 дес. Улицъ и переулковъ 24, протяженіемъ 25½ вер. Площадей 2, размѣромъ 18, Общественныхъ садовъ 1, площадью 2 дес. Жилыхъ строеній: деревянныхъ 1348, каменныхъ 67, смѣшанныхъ 21, крытыхъ желѣзомъ 599, деревомъ 339, соломой 498.

Освѣщеніе. Фонарей керосино-калильныхъ 16.

Водоснабженіе—водопроводъ. Способъ удаленія нечистотъ—выгребной. Пожарный обозъ имѣетъ 7 машинъ.

Число жителей обоего пола 8282; по національности въ % русскихъ 94%, татаръ 6%.

Число церквей 6, женскій православный монастырь, учебныхъ заведеній среднихъ—1 женская гимназія, 1 реальное училище, низшихъ муж. 5 и жен. 3.

Число библіотекъ 2, больницъ 1 на 60 кров., аптекъ 1, аптекарскихъ магазиновъ 1, врачей 2, ветеринаровъ 2, фельдшеровъ, фельдшерицъ и акушерокъ 11, гостинницъ (№№ для пріѣзжающихъ) 2, чайныхъ и столовыхъ 4, ярмарокъ 3, фаб. и зав. 30 съ размѣромъ производства 195000 р., ремесленныхъ заведеній 79, благотворительныхъ заведеній (богадѣленъ и пріютовъ и т. п.) 2, банковъ 1, ломбардъ 1, ссудо-сберегательныхъ кассъ 2, агентовъ стр. общ. 8, театровъ и цирковъ 1, нотаріальныхъ конторъ 2, типографій 1.

Среднія цѣны помѣсячно: на квартиры въ 8 комн. 33 р., въ 5 комн. 20 р., въ 2—3 комн. отъ 5 до 12 р., на прислугу мужскую 5—8 р., женскую 3—5 р., на продукты: (за фунтъ) печеный хлѣбъ крупчатный 4—6 к. и простой 2½—3 к., мясо 8—15 к.

Штатъ полиціи: полицейскій надзиратель и 19 городовыхъ.

Годовой бюджетъ: приходъ 40269 р. 70 к., расходъ 39065 р. 33 к., долги 27659 р. 10 к.

Бугурусланъ—уѣздный городъ; основанъ подъ именемъ Бугурусланской слободы около 1748 г.; при учрежденіи Уфимскаго намѣстничества, въ 1781 г. былъ назначенъ уѣзднымъ городомъ, затѣмъ въ 1802 г., апрѣля 24, былъ перечисленъ въ Оренбургскую губернію, а 6 декабря 1850 г. причисленъ къ вновь образованной Самарской губерніи. Городъ расположенъ на р. р. Кинелѣ и Тарханкѣ и отстоитъ отъ г. Самары въ 169 вер. (по Самаро-Златоустовской ж. д.). Гербъ города утвержденъ въ 1872 г.; въ верхней части щита изображенъ гербъ губернскаго города, а въ нижней—черная овца на зеленомъ полѣ. Планъ города конфирмованъ въ 1830 г. При городѣ имѣются дачи и кумысо-лечебное заведеніе. Отъ станціи Самаро-Злат. ж. д. городъ находится въ 4 верстахъ.

Величина заселенной площади 394 дес. Улицъ и переулковъ 55, протяженіемъ 30½ вер. Площадей 3, размѣромъ 19 дес., общественныхъ садовъ 2, площадью 6 д. Жилыхъ строеній: деревянныхъ 1884, каменныхъ 56 и смѣшанныхъ 42, крытыхъ желѣзомъ 1000 и деревомъ до 300 и остальныя лубкомъ.

Освѣщеніе. Фонарей керосиновыхъ простыхъ 142, керосино-калильныхъ 17.

Водоснабженіе—водопроводъ. Способъ удаленія нечистотъ—выгребной. Пожарный обозъ имѣетъ 5 машинъ.

Число жителей обоего пола 14944; по національности въ %: русскихъ 90%, татаръ 10%.

Число церквей 11,1 монастырь жен. прав.; учебныхъ заведеній: сред.—1 жен. гимназія и 1 реальное училище, низшихъ муж. 7 и жен. 4.

Число библіотекъ 2, читальня 1, больницъ 1 на 41 кров., аптекъ 2, аптекарскихъ магазиновъ 2, врачей 6, ветеринаровъ 2, фельдшеровъ, фельдшерицъ и акушерокъ 12, гостинницъ (№№ для пріѣзжающихъ) 5, чайныхъ и столовыхъ 17, ярмарокъ 2, фабрикъ и зав. 36, съ размѣромъ ихъ производства 300000 р., ремесленныхъ заведеній 59, домовъ трудолюбія 1, благотворительныхъ заведеній частныхъ 2, банковъ 2, агентовъ страховыхъ обществъ 10, театровъ и цирковъ 1, нотаріальныхъ конторъ 2, типографій 1.

Среднія цѣны помѣсячно: на квартиры въ 8 ком. 30 руб., въ 5 комн. 10 руб., на прислугу мужскую 10 р., женскую 4 р., на продукты: (за фунтъ) печеный хлѣбъ крупчатный 3½ к. и простой 2½ к., мясо 10—15 к.

Штатъ полиціи—2 полиц. надзир. и 28 городовыхъ.

Годовой бюджетъ: приходъ 88262 р., расходъ 88262 р. и долги 118964 р. 67 к.

Бузулукъ—уѣздный городъ; существуетъ съ 1736—1737 г., въ 1781 году назначенъ уѣзднымъ городомъ Уфимскаго намѣсничества, затѣмъ съ 1796 года уѣзднымъ городомъ Оренбургской губерніи, а въ 1850 году причисленъ къ Самарской губерніи. Городъ расположенъ на р.р. Самарѣ и Бузулукѣ и отстоитъ отъ г. Самары въ 163 вер. къ востоку. Гербъ города утвержденъ въ 1782 г.; въ верхней части щита изображенъ гербъ губернскаго города, а въ нижней серебряный олень на зеленомъ полѣ. По размѣрамъ торговли и благоустройству Бузулукъ считается лучшимъ уѣзднымъ городомъ Самар. губ. Отъ станціи ж. д. находится въ 2 верстахъ.

Величина заселенной площади 216 д. Улицъ и переулковъ 37, протяженіемъ 28 верстъ. Площадей 4 размѣромъ 2 дес. Общественныхъ садовъ 1, площадью 2 дес. Жилыхъ строеній: деревянныхъ 1410, каменныхъ 278, изъ другихъ матеріаловъ 72; крытыхъ желѣзомъ 1220, деревомъ 500, землей и другими матеріалами 40.

Освѣщеніе.—Фонарей керосино—калильныхъ 47.

Водоснабженіе.—Водопроводъ. Способъ удаленія нечистотъ—выгребной. Пожарный обозъ имѣетъ 5 машинъ. Число жителей обоего пола 16275, по національности въ %: русскихъ 93,8 %, поляковъ 0,2%, татаръ 5%, евреевъ 1%.

Число церквей 8, монастырей прав. 1 муж. и 1 жен.; учебныхъ заведеній среднихъ—2 реальныхъ училища, 1 жен. гимназія, низ. муж. 7 и жен. 5, и 1 смѣшанное.

Число библіотекъ 1, больницъ 1 на 100 кров., аптекъ 1, аптекарскихъ магазиновъ 2, врачей 6, ветеринаровъ 2, фельдшеровъ, фельдшерицъ и акушерокъ 11, гостинницъ (№№ для пріѣзжающихъ) 2, чайныхъ и столовыхъ 16, ярмарокъ 3, фабрикъ и заводовъ 18 съ размѣровъ производства 200000 р. ремесленныхъ заведеній 150, домовъ трудолюбія 1, обществъ разнаго рода, дѣйств. по уставамъ (благотв. взаимопомощи и пр.) 3, благотворительное заведеніе 1, банка 2, агентовъ страховыхъ обществъ 13, театровъ и цирковъ 1, нотаріальныхъ конторъ 2, типографій. 2.

Среднія цѣны помѣсячно: на квартиры въ 8 и болѣе комнатъ 50 руб., въ 5 ком. 25 р. и въ 3—10 р., на прислугу мужскую 5—10 р. и женскую 2—5 р. на продукты: (за фунтъ) печеный хлѣбъ крупчатный 4—5 к. и простой 3—4 к., мясо 12—15 к., на дрова 22—35 р. за куб. сажень.

Штатъ полиціи—2 полицейскихъ надзирателя и 36 городовыхъ.

Годовой бюджетъ: приходъ 142497 р., расходъ 142479 р., долги 173495 р.

Николаевскъ—уѣздный городъ; основанъ подъ именемъ слоб. Мечетной около 1763—64 года, въ уѣздный городъ переименованъ въ 1835 г. съ причисленіемъ къ Саратовской губ., а въ 1850 г. отчисленъ во вновь образованную Самарскую губернію. Городъ расположенъ въ степной полосѣ губерніи (подъ 52° с. ш. и 66°28 в. д.) въ 165 вер. къ юго-западу отъ Самары, на правомъ берегу р. Иргиза, въ 79 верст. отъ р. Волги. Съ проведеніемъ ж. д. торговля города начала оживляться особенно хлѣбомъ, котораго поступаетъ въ Николаевскъ болѣе, чѣмъ на 1 мил. въ годъ. Отъ станціи желѣзн. дороги городъ находится въ полуверстѣ. Гербъ города утвержденъ въ 1910 г.; въ серебряномъ щитѣ, два зеленые снопа пшеницы, на крестъ положены и перевязанные червленною лентою. Въ вольной части, гербъ Самарской губерніи. Щитъ увѣнчанъ серебряной башенной короною о трехъ зубцахъ и окруженъ двумя золотыми колосьями, соединенными Александровскою лентою.

Величина заселенной площади 480 дес. Улицъ и переулковъ 28 протяженіемъ 31 в. Площадей 3, размѣромъ 23 дес. Жилыхъ строеній: деревянныхъ 2000, каменныхъ 210, крытыхъ желѣзомъ 400, деревомъ 1500, землей и другими матеріалами 310.

Освѣщеніе.—Фонарей керосиновыхъ простыхъ 60, керосино-калильныхъ 15.

Водоснабженіе—изъ рѣки и колодцевъ. Способъ удаленія нечистотъ—выгребной. Пожарный обозъ имѣетъ 4 машины.

Число жителей обоего пола 14908, по національности въ %: русскихъ 84%, поляковъ ¼%, нѣмцевъ ¼%, татаръ 15%, евреевъ ½%:

Число церквей 7, монастыри: 1 жен. прав., 1 муж. и 1 жен. единовѣр.; учебныхъ заведеній сред. 1 жен. Частное муж. учебное зав. I-го разряд., низшихъ муж. 3 и жен. 3 и 1 воскресная школа.

Число библіотекъ 2, больницъ 1 на 50 кров., аптекъ 2, аптекарскихъ магазиновъ 2, врачей 5, ветеринаровъ 2, фельдшеровъ, фельдшерицъ и акушерокъ 10, гостиницъ (№№ для пріѣзжающихъ) 3, чайныхъ и столовыхъ 12, ярмарокъ 2, фабрикъ и заводовъ 4, ремесленныхъ заведеній 20, обществъ разнаго рода дѣйств. по уставамъ (благотвор., взаимопомощи и пр.) 3, благотворительныхъ заведеній 2, банкъ 1, агентовъ страховыхъ обществъ 5, театровъ и цирковъ 1, нотаріальныхъ конторъ 2, типографій 2, извозчиковъ легковыхъ 82. Телефонъ число абонентовъ 50.

Средніе цѣны помѣсячно: на квартиры въ 8 комнатъ 33 р., въ 4 комн. 16 р. и въ 2 ком. 7 р.; на прислугу мужскую 6 р. и женскую 3 р. на продукты: (за фунтъ) печеный хлѣбъ крупчатный 3—5 к. и простой 2½ к., мясо 10—12 к.

Штатъ полиціи—2 полицейскихъ надзирателя и 29 городовыхъ.

Годовой бюджетъ: приходъ 94094 р. 72 к., расходъ 85335 р. 97 к. и долги 66297 р. 74 к.

Новоузенскъ—уѣздный городъ; основанъ подъ именемъ с. Чертанлы въ 60 хъ годахъ XVIII стол. Въ уѣздный городъ переименованъ въ 1835 году съ причисленіемъ къ Саратовской губерніи, къ Самарской же губерніи отчисленъ вмѣстѣ съ уѣздомъ 6 декабря 1850 года. Городъ расположенъ въ обширной степной южной части губерніи, на р. Большомъ Узенѣ, въ 25 вер. отъ границы Букеевской Орды (Астрах. губ.), въ 365 в. къ юго-западу отъ Самары и въ 210 вер. къ востоку отъ Саратова. Гербъ города утвержденъ 12 января 1900 года который изображаетъ: щитъ пересѣченный. Въ верхней, зеленой, части, перевязанный золотою лентою серебрянный снопъ ковыля. Въ нижней, серебряной части черный съ золотыми украшеніями плугъ. Въ вольной части щита—гербъ Самарской губерніи. Щитъ увѣнчанъ серебряною башенною короною о трехъ зубцахъ и окруженъ двумя золотыми колосьями, соединенными Александровскою лентою. Находится при желѣзной дорогѣ (вѣтвь Урбахъ-Александрово-Гайская, Рязанско Уральской ж. д.). Отъ ст. ж. д. городъ находится въ 4 верстахъ. 3 кумысныхъ заведенія въ 5 вер. отъ города на р. Большой Узень.

Величина заселенной площади 294½ дес. Улицъ и переулковъ 46, протяженіемъ 35 вер. Площадей 3, размѣромъ 27 д. Протяженіе мощеныхъ улицъ 170 с. и тротуаровъ 15 вер. Общественныхъ садовъ 2, площадью 8 д. Жилыхъ строеній: деревянныхъ 429, каменныхъ 14, изъ другихъ матеріаловъ 1477, крытыхъ желѣзомъ 111, деревомъ 557, землей и другими матеріалами 1232.

Освѣщеніе—Фонарей керосиновыхъ простыхъ 60 и керосино калильныхъ 7.

Водоснабженіе.—Изъ рѣки и колодцевъ. Способъ удаленія нечистотъ-выгребной. Пожарный обозъ имѣетъ 5 машинъ.

Число жителей обоего пола 16452, по національности въ %: русскихъ 96%, поляковъ ½%, нѣмцевъ 1% татаръ 2%, евреевъ ½%.

Число церквей 3, 1 мечеть, и 1 жен. монаст. правосл.; сред. учебныхъ заведеній 2: реал. учил. и жен. гимназія, низшихъ муж. 5 и жен. 2, 1 смѣшанное.

Число библіотекъ 2, больницъ 1, аптекъ 2, аптекарскихъ магазиновъ 2, врачей 4, ветеринаровъ 2, фельдшеровъ, фельдшерицъ и акушерокъ 6 гостинницъ (№№ для пріѣзжающихъ) 3, чайныхъ и столовыхъ 8, ярмарокъ 4, съ торговымъ оборотомъ въ 1500000 р., ремесленныхъ заведеній 20, домовъ трудолюбія 1, обществъ разнаго рода, дѣйст. по уставамъ (благотв., взаимопомощи и др.) 42, благотворительное заведеніе 1, банкъ 1, агентовъ страховыхъ обществъ 8, нотаріальныхъ конторъ 2, типогр. 1, телефонъ.

Средніе цѣны помѣсячно: на квартиры въ 7—8 комн. 37—38 р., въ 5—6 комнатъ 25 р., въ 3—4 комн. 9—10 р., на прислугу, мужскую 10—18 р. и женскую 5—10 р.; на продукты: (за фунтъ) печеный хлѣбъ пшеничный 4—5 к. и ржаной 2½—3 к., мясо 7½—13 к., на дрова 12—18 р. погонная сажень.

Штатъ полиціи.—Полицейскій надзиратель и 30 городовыхъ.

Годовой бюджетъ; 110368 р. 66 к. долги 362986 р. 89 к.

Мелекесъ—посадъ Ставропольскаго уѣзда; основанъ около 1750 г. въ качествѣ казеннаго винокуреннаго завода, расположенъ на р.р. Мелекесѣ и Б. Черемшанѣ, въ 158 вер. отъ Самары и 96 в. отъ Ставрополя. Довольно значительный промышленный центръ съ оборотомъ въ 2—3 мил. руб. Съ сѣтью жел. дорогъ соединенъ Мелекесскимъ подъѣзднымъ путемъ.

Величина заселенной площади 200 д. Улицъ и переулковъ 19, протяженіемъ 20 вер. Площадей 4, размѣромъ 6 д. Общественный садъ 1, площадью 4 дес. Жилыхъ строеній: деревянныхъ 1500, каменныхъ 500, крытыхъ желѣзомъ 800, деревомъ 1200.

Освѣщеніе. Фонарей керосино-калильныхъ 15.

Водоснабженіе. Изъ рѣки и колодцевъ. Способъ удаленія нечистотъ—выгребной. Пожарный обозъ имѣетъ 5 машинъ.

Число жителей обоего пола 9878, по національности въ %: русскихъ 88%, нѣмцевъ 1%, татаръ 7% и другихъ народностей 4%.

Число церквей 3, учебныхъ заведеній: 1 прогимн. жен., низшихъ муж. 6 и женск. 4 и 1 воскресная школа для обоего пола.

Число библіотекъ 1, больницъ 1 на 50 кров., аптекъ 1, аптекарскихъ магазиновъ 2, врачей 5, ветеринаровъ 1; фельдшеровъ, фельдшерицъ и акушерокъ 9; гостиницъ (№№ для пріѣзжающихъ) 2, чайныхъ и столовыхъ 4, ярмарокъ 1, фабрикъ и заводовъ 22, благотворительныхъ учрежденій 2, банковъ 2, агентовъ страховыхъ обществъ 9, народный домъ 1, нотаріальная контора 1, типографія 1, телефонъ на 50 абонентовъ.

Среднія цѣны помѣсячно: на квартиры въ 10 и болѣе комнатъ 75 р., въ 5—6 комн. 33 р. въ 3—4 ком. 8 р., на прислугу мужскую 10 р., женскую 6 р., на продукты (за фунтъ) печеный хлѣбъ крупчатный 4—6 к., простой 3—4 к., мясо 10—15 к.

Штатъ полиціи – Полицейскій приставъ, пол. надз и 17 городовыхъ.

Годовой бюджетъ: приходъ 46236 р. 44 к., расход. 47242 р. 3 к., долги 21079 р. 4 к

Сергіевскъ—заштатный городъ; основанъ въ 1703 г. въ качествѣ завода для добыванія сѣры; въ 1781 г. онъ назначенъ уѣзднымъ городомъ Уфимскаго намѣстничества; въ 1804 г., при изданіи штата Оренбургской губерніи, онъ уже не показанъ въ числѣ уѣздныхъ городовъ, а въ 1850 г., декабря 6, вошелъ въ Самарскую губернію, какъ заштатный городъ, Сергіевскъ расположенъ въ Бугурусланскомъ уѣздѣ, въ долинѣ рѣки Сока, при впаденіи въ нее рѣки Сургута (подъ 53°56 с. ш. и 68°50 в. д.), въ 120 вер. къ с. в. отъ Самары. Въ промышленномъ отношеніи никакого значенія не имѣетъ и отъ обыкновеннаго села отличается лишь тѣмъ, что пользуется городовыми положеніями (упрощеннаго типа). Въ 10 верстахъ отъ Сергіевска находятся получившія извѣстность какъ лѣчебный курортъ, казенныя Сергіевскія минеральныя воды, находящіяся нынѣ въ вѣдѣніи особаго управленія.

Н. Подковыровъ.

Списокъ ярмарокъ Самарской губерніи.*)

Уѣздъ.	Названіе ярмарочныхъ пунктовъ.	Названіе ярмарокъ.	Время начала ярмарокъ.	Продолжител. ярмарокъ. Въ недѣлях.	Въ дн.	Перечень главнѣйшихъ предметовъ торговли.
Самарскій уѣздъ.	г. Самара.					
	Набережная р. Волги.	Сборная.	съ 2 недѣли Великаго поста.	2	—	Мануфактурный товаръ, носил. платье, бѣлье, лошади и рогатый скотъ.
	—	Казанская.	8 іюля.	2	—	
	—	Воздвиженская.	14 сентября.	2	—	
	с. Богдановка (Богдан. вол.)	Владимирская.	21 іюня.	—	3	Мануфактурный, бакалейный и щепной тов. и лошади.
	с. Бобровка (Бобров. вол.)	Бобровская.	9 пятниц по Пасх.	—	1	
	с. Томылово (Томыл. вол.)	Томыловская.	22 октября.	—	3	
	—	Вознесенская.	Въ праз. Возн. Гос.	—	3	
	—	—	26 марта.	—	3	
	с. Новыя-Кост. (Ново-Кост. вол.).	Новогодняя.	1 января.	—	3	Мануфактурный и бакалейный товары и принадлежности сельскаго хозяйства.
	—	Вознесенская.	Въ праз. Возн. Гос.	—	3	
	—	Богословская.	26 октября.	—	3	
	с. Екатеринов. (Екатер. вол.).	Весенняя.	На 3 нед. Вел. пос.	1	—	
	—	Троицкая	Въ пр: Св. Троиц.	1	—	
	—	Рождественская.	8 сентября.	—	6	
	с. Ступены	Зимняя.	26 января.	—	3	
Самар. уѣздъ.	с. Кандабулак. (Кандабул. вол.).	Новогодняя.	1 января.	—	1	Мануфактурный товаръ и предметы сельско-хозяйственнаго обихода.
	—	Вознесенская.	Въ д. Вознес. Гос.	—	1	
	с. Русск. Селит. (Елшанск. вол.).	Владимирская.	23 іюня.	—	1	
Ставропольскій уѣздъ.	г. Ставрополь	Петровская.	27 іюня.	1	—	Мануфактурный, кустар. и сел.-хозяйст. издѣл., лошади, скобян. товары.
	—	Рождественская.	15 декабря.	—	5	
	Пос. Мелекесъ.	Никольская.	1 декабря.	1	—	
	с. Никольское на Черемшанѣ (Черемш. вол.).	Покровская.	28 сентября.	1	—	Мануфактурный, желѣзный и бакалейный.
	приг. Ерыклин. (Ерыклин. вол.).	Казанская.	5 іюля.	—	5	
Бузулукскій уѣздъ.	г. Бузулукъ.	Всѣдная.	Въ январѣ.	1	—	Скотъ, сельско-хозяйственныя орудія, мануфактурный, бакалейный и мелочные товары.
	—	Петровская.	29 іюня.	1	—	
	—	Покровская.	1 октября.	1	—	
	с. Борское (Борской вол.).	Богоявленская.	6 января.	—	3	
	—	Предтеченская	24 іюня.	—	3	
	—	Сергіевская.	25 сентября.	—	3	
	с. Павловка (Павлов. вол.)	Срѣтенская.	2 февраля.	—	2	

| | | |

Уѣздъ.	Названіе ярмарочныхъ пунктовъ.	Названіе ярмарокъ.	Время начала ярмарокъ.	Продолжител. ярмарокъ. Въ недѣлях.	Продолжител. ярмарокъ. Въ дн.	Перечень главнѣйшихъ предметовъ торговли
Бузулукскій уѣздъ	с. Виловатое. (Виловат. вол.).	Весенняя.	Въ д. Троиц. загов.	—	1	скотъ, сельско-хозяйственныя орудія, мануфактурный, бакалейный и мелочные товары.
	—	Осенняя.	1 сентября.	—	1	
	с. Грачевка. (Ключев. вол.).	Масляная.	На сырной нед.	—	3	
	—	Лѣтняя.	Въ 9 пят. по Пасх.	—	3	
	—	Осенняя.	10 октября.	—	3	
	—	Никольская.	6 декабря.	—	3	
	с. Таллы. (Таллинск. вол.).	Таллинская.	9 мая.	—	1	
	с. Державино. (Булгаков. вол.).	Троицкая.	Въ 1 д св. Троицы.	—	1	
	с. Андреевка. (Андреев. вол.).	Казанская.	22 октября.	—	3	
	—	Масляная.	Съ сред. на маслен.	—	3	
	—	9 пятницкая.	Въ 9 пят. по Пасх.	—	3	
	с. Алек.-Грач. (Андреев. вол.).	Козьмодемьян.	1 ноября.	—	1	
	с. Ефимовка. (Ефимов. вол.).	Евдокійская.	1 марта.	—	3	
	—	Козьмодемьян.	1 ноября.	—	3	
	с. Васильевка. (Ефимов. вол.).	Новогодняя.	1 января.	—	1	
	—	Воздвиженская.	14 сентября.	—	1	
Бугурусланскій уѣздъ	сл. Аманакская. (Аманак. вол.).	Троицкая.	2-й д. св. Троицы.	—	1	Хлѣбъ, мануфактурный, галантерейный, бакалейный, желѣзный и мѣховой товары.
	сл. Саврушская. (Сарбайск. вол.).	Троицкая.	На 3 д. св. Троицы.	—	1	
	приг. Сергіевск.	10-я пятницкая.	10 пят. по Пасхѣ.	—	3	
	—	Казанская.	8 іюля.	—	1	
	—	Воскресенская.	25 января.	—	1	
	с. Смольково. (Смольков. вол.).	Тихвинская.	26 іюля.	—	1	
	с. Святодухово. (Знаменск. вол.).	Святодуховская.	Въ д. св. Духа.	—	1	
	с. Рус.-Кандызъ. (Дмитріев. вол.).	Троицкая.	Въ д. св. Троицы.	—	1	
	с. Мартыновка. (Мартынов. вол.).	Троицкая.	Въ д. св. Троицы.	—	1	
	с. Русск. Бокла. (Боклин. вол.).	Никольская.	6 декабря.	—	1	
	с. Коровино (Коровин. вол.).	Вознесенская.	Въ д. Возн. Госп.	—	1	
	с. Поповка (Поповск. вол.).	Преображенск.	6 августа.	—	1	
	д. Мукменево (Султангул. вол.).	Августовская.	20 августа.	—	2	
	с. Пономаревка (Пономар. вол.).	Петровская.	29 іюня.	—	3	
	—	Сергіевская.	25 сентября.	—	5	

| | | |

Уѣздъ.	Названіе ярмарочныхъ пунктовъ.	Названіе ярмарокъ.	Время начала ярмарокъ.	Продолжител. ярмарокъ. Въ недѣлях.	Продолжител. ярмарокъ. Въ дн.	Перечень главнѣйшихъ предметовъ торговли.
Бугуль. уѣзд.	д. Каркали (Спирид. вол.).	Каркалинская.	20 января.	—	3	Мануф., куст., желѣз.-скобян., хлѣбная, мѣховая, кожевен. бакалейная и разный скотъ.
	—	—	22 сентября.	—	3	
	г. Николаевск.	Сборная.	На 3 н. Вел. поста.	1	—	Рогатый скотъ и лошади.
	—	Спасская.	1 августа.	1	—	
Николаевскій уѣздъ.	с. Сулакъ (Сулак. вол.).	Петровская.	29 іюня.	—	2	Мануфактурный товаръ.
	—	Семеновская.	1 сентября.	—	2	
	с. Криволучье (Кормеж. вол.).	Ильинская.	20 іюля.	—	2	
	—	Покровская.	1 октября.	—	2	
	с. Кормежка	Казанская.	8 іюля.	—	1	
	—	Іоанно-Богосл.	26 сентября.	—	2	
	с. М. Перекоп. (М. Перек. вол.).	Казанская.	8 іюля.	—	2	
	—	Осенняя.	29 августа	—	2	
	с. Липовка (Липовск. вол.).	Казанская.	8 іюля.	1	—	Скотъ, мануф. и бакалейный товары.
	—	Успенская.	14 августа.	1	—	
	—	Казанская.	22 октября.	1	—	
	с. Николаевка (Никол. вол.).	Казанская.	8 іюля.	1	—	Мануф., бакал. товары и скотъ.
	—	Казанская.	8 сентября	1	—	
Николаевскій уѣздъ.	с. Рахмановка (Рахман. вол.).	Семеновская	31 августа.	—	2	Мануфактурный товаръ.
	с. Таволожка (Таволж. вол.).	10-и пятницкая.	Въ 10 пят. по пасх.	—	3	Мануфак., кожевен., желѣзо-скобян., бакал. товары и скотъ.
	—	Рождественская.	8 сентября.	—	3	
	—	Рождественская.	25 декабря.	—	3	
	с. Хворостянка (Хворост. вол.).	Срѣтенская.	29 января.	1	—	Рыба, скотъ, мануфатурный и щепной товары.
	—	Ильинская.	15 іюля.	1	—	
	—	Покровская.	28 сентября.	1	—	
	д. Марьевка (Камен.-Сар. вол.).	Петропавловск.	26 іюня.	—	3	
	—	Александровск.	26 августа.	—	4	
	—	Никольская.	5 декабря.	—	2	
	с. Ивантѣевка (Ивантѣев. вол.).	Всеѣдная.	Въ кон. янв. или въ нач. февр.	—	2	Мануфактурный и щепной товары.
	—	Вѣры, Над., Люб.	16 сентября.	—	2	
	с. Падовка (Падов. вол.).	Казанская.	21 октября.	—	2	
	—	Рождественская.	24 декаря.	—	2	
	с. Богородское. (Никол. вол.).	—	21 сентября.	—	1	Мануфактурный товаръ.
	с. Пестравка (Пестрав. вол.).	Крещенская.	6 января.	—	3	Скотъ, мануф., бакалейный и желѣзный товары.

Николаевскій уѣздъ	с. Новотулка (Новотул. вол.).	Новогодняя.	1 января.	—	3	Бакалейные, желѣзные и мануфактурные товары.
	—	Іоанно-Предтеч.	24 іюня.	—	3	
	—	Семеновская.	1 сентября.	—	3	
	с. Берез.-Лука (Берез.-Лук. вол.).	Троицкая.	Въ д. св. Троицы.	—	1	
	—	10 пятницкая.	10 пят. по Пасхѣ.	—	1	
	—	Сергіевская.	25 сентября.	—	1	
	с. Брыковка (Григор. вол.).	Григор.-Богосл.	25 января.	—	1	
	—	Петро-Павлов.	29 іюня.	—	1	
	—	Рождественская.	8 сентября.	—	1	
	с. Селезниха (Шиншин. вол.).	Борисо-Глѣбск.	24 іюня.	—	1	
	—	Семеновская.	1 сентября.	—	1	
	с. Березово (Берез. вол.).	Ивановская.	24 іюня.	—	2	
	—	Кресто-Воздв.	14 сентября.	—	2	
	с. Семеновка (Клинцов. вол.).	Петровская.	29 іюня.	—	2	
	—	Сергіевская.	26 сентября.	—	2	
	с. Милорадовка (Корнѣев. вол.).	Спасская.	6 августа.	—	1	Мелоч. и бакалейн. товаръ.
	с. Любицкое (Любицк. вол.).	Казанская.	7 іюля.	—	3	Рогатый скотъ.
	—	Дмитріевская.	25 октября.	—	3	
	с. Рахмановка (Рахман. вол.).	9-я пятницкая.	Въ 9 пят. по Пасх.	—	4	Мануфактурный товаръ.
Николаевскій уѣздъ	—	Никольская.	3 мая.	—	6	Скотъ, мануфактурный, бакалейный и желѣзный товары.
	—	Успенская.	9 августа.	—	6	
	с. Ивановка (Иванов. вол.).	Казанская.	8 іюля.	—	3	
	—	Іоанно-Богосл.	26 сентября.	—	3	
	—	Сырная.	На пос.н. Рож. мяс.	—	3	
	с. Канаевка (Клевен. вол.).	Новогодняя.	1 января.	—	3	
	—	Троицкая.	На Троиц. заг.	—	3	
	—	Спасская.	6 августа.	—	3	
	с. Мосты (Мостов. вол.).	Срѣтенская.	1 февраля.	—	3	
	—	Ильинская.	19 іюля.	—	3	
	—	Воздвиженская	13 сентября.	—	3	
	с Андросовка (Воздвиж. вол.).	—	22 мая	—	3	Скотъ, мануф., и бакалейный товары.
	—	—	26 сентября.	—	3	
	с. Богдановка (Дмитріев. вол.).	9-и пятницкая.	Въ 9 пят. по Пасх.	—	3	Мануфактурный и бакалейный товары.
	—	—	Въ 1 вос. по Троиц.	—	3	
	с. Сухая-Вязов. (Суховяз. вол.).	Новогодняя.	1 января.	—	3	
	с. Вяз.-Гай (Камен.-Брод. вол.)	Ильинская.	20 іюля.	1	—	
	с. Бол.-Глушица (Бол.-Глуш. Вол.).	Сборная	Со вт. н. В. поста.	—	4	Скотъ, мануф., галантер., скобяной товары, а также и обувь.
	—	Троицкая.	За 2 д. до св. Троиц.	—	4	
	—	Покровская.	За 4 д до Покров.	—	4	

Уѣздъ.	Названіе ярмарочныхъ пунктовъ.	Названіе ярмарокъ.	Время начала ярмарокъ.	Продолжител. ярмарокъ. Въ недѣлях.	Продолжител. ярмарокъ. Въ дн.	Перечень главнѣйшихъ предметовъ торговли.
Николаевскій уѣздъ.	с. Ивановка (Самов.-Иван. вол.)	Сборная.	Съ воск. всеѣд. н.	—	3	Скотъ, мануфакт. и галантерейн. товары.
	с. Бол.-Черниг. (Август. вол.).	Пестрая.	Со втор. пестр. н.	—	2	
	—	Казанская.	8 іюля.	—	2	
	—	Воздвиженская.	14 сентября.	—	2	
	с Украинка (Август. вол.).	Преображенск.	6 августа.	—	2	
	с. Перелюбъ (Смолен. вол.).	Георгіевская.	23 апрѣля.	1	—	Скотъ и мануфакт. товаръ.
	—	Спасская.	1 августа.	1	—	
	—	Воздвиженская.	14 сентября.	1	—	
	с. Грачев. Куст. (Грач.-Куст. вол.).	Петровская.	29 іюня.	—	3	
	—	Спасская.	1 августа.	—	3	
	—	Покровская.	1 октября	—	3	
	с. Солянка (Ниж.-Покр. вол.).	Масляная.	Въ воскр. сбор н.	—	5	Скотъ, мануф. и бакалейный товары.
	—	Вознесенская.	За 3 д. до Воз. Гос.	—	5	
	—	Ильинская.	16 іюля.	—	5	
	д Черниговка (Ниж.-Покр. вол.).	Великопостная.	Съ вос. 2 н. В. пос.	—	3	
	—	Ивано-Постнов.	29 августа	—	3	Скотъ.
Новоузенскій уѣздъ.	с. Ровное (Ровнен. вол.).	Сентябрьская.	1 сентября.	1	—	Мануфактурные, кожевенные и прочіе товары, а также и скотъ.
	с. Стар.-Полтав. (Старопол. вол.)	Троицкая.	За 2 дня до празд. св. Троицы.	—	3	
	—	Крестово-Воздв.	12 сентября.	—	3	
	с. Ивановка (Федоров. вол.).	Крестово-Воздв.	10 сентября.	1	—	
	—	Никольская.	6 декабря.	—	3	
	с. Семеновка (Федоров. вол.).	Петропавловск.	29 іюня.	—	3	
	—	Евдокійская.	1 марта.	—	3	
	с. Фриденфел. (Ниж.-Еруел. вол.).	Майская.	10 мая.	—	3	
	—	Сентябрьская.	23 сентября.	1	—	
	с. Логиновка (Краснокут. вол.).	Сентябрьская.	20 сентября.	1	—	
	с. Дьяковка (Дьяков. вол.).	Никольская.	6 мая.	—	3	
	—	Успенская.	12 августа.	—	3	
	—	Казанская.	17 октября.	1	1	
	сл. Мал.-Узен. (Мал.-Узен. вол.).	Весенняя.	Съ нед. Мытаря и Фарисея (съ пон.)	—	6	
	—	Никольская.	6 декабря.	1	2	
	с. Петропавлов.	Успенская.	15 августа.	—	3	

Николаевскій уѣздъ.

с. Ниж.-Покр. (Ниж.-Покр. вол.).	Мясоѣдная.	На посл. нед. зим. мясоѣда.	1	—	Скотъ, мануфактурный и бакалейный товары.
—	Петровская.	29 іюня.	1	—	
—	Покровская.	1 октября.	1	—	
с. Таловое (Ниж.-Покр. вол.).	Троицкая.	Въ д. Св. Троиц.	1	—	
—	Ильинская.	24 іюля.	1	—	
—	Успенская.	15 августа.	1	—	
—	Рождественская.	25 декабря.	1	—	
с. Балаково (Балак. вол.).	Троицкая.	Въ д. св. Троицы.	—	3	Лошади, щепной, бакалейный и мануфактурный товары.
—	Предтеченск.	29 декабря.	—	1	
—	Софьинская.	17 сентября.	—	3	
г. Новоузенскъ	Сборная.	Съ чет. пер. нед. Велик. поста.	2	—	Скотъ.
—	Рождественская.	23 декабря.	2	—	
—	Покровская.	1 октября.	2	—	(Мануф., кожев. и проч. товары, а равно и скотъ.
—	Петропавловск.	29 іюня.	1	—	Скотъ.
с. Вейценфел. (Ниж.-Карам. вол.).	Сентябрьская.	14 сентября.	—	1	
с. Либенталь (Ниж.-Карам. вол.).	Либентальская.	1 марта.	—	4	
с. Визенмил. (Торгун. вол.).	Сентябрьская.	20 сентября.	—	2	
—	Февральская.	20 февраля.	—	3	
—	Іюньская.	20 іюня.	1	—	
с. Привальное (Таряыц. вол.).	Весенняя.	20 іюня.	1	—	Мануфактурные, кожевенные и прочіе товары, а также и скотъ.
—	Покровская.	1 октября.	1	—	

Новоузенскій уѣздъ.

с. Питерка (Моршан. вол.).	Богородская.	8 сентября.	1	—	Мануфактурные, кожевенные и прочіе товары, а также и скотъ.
с. Савинка (Савин. вол.).	Срѣтенская.	28 января.	—	3	
—	Косьмо-Демьян.	28 октября.	—	5	
сл. Орловъ-Гай (Орлов.-Гайс. вол.).	Троицкая.	Въ д. пр. св. Троиц.	—	3	
—	Преображенск.	6 августа.	—	3	
—	Введенская.	21 ноября.	1	—	
—	Маслянская.	Съ вос. сыр. нед.	—	3	
с. Новорѣпное (Новор. вол.).	Весенняя.	Въ д. пр. Воз. Гос.	—	3	
—	Предтеченская.	29 августа.	1	—	
с. Міуссъ (Міусск. вол.).	Весенняя.	Въ д. пр. св. Троиц.	—	3	
с. Красненькое (Краснян. вол.).	Крещенская.	6 января.	—	4	
—	Дмитріевская.	20 сентября.	—	5	
с. Новотроиц. (Новотр. вол.).	Зимняя.	За нед. до маслен.	—	6	
—	Рождест.-Богор.	8 сентября.	—	6	
с. Алексашкин. (Алексаш. вол.).	Сентябрьская.	1 сентября.	—	4	
с. Дергачи (Дергач. вол.).	Успенская.	15 августа.	1	3	
—	Казанская.	22 октября.	1	—	
—	Крещенская.	6 января.	—	3	
сл. Алекс.-Гай (Алекс.-Гайс. вол.).	Іюньская.	1 іюня.	—	3	

Уѣздъ.	Названіе ярмарочныхъ пунктовъ.	Названіе ярмарокъ.	Время начала ярмарокъ.	Продолжител. ярмарокъ. Въ недѣлях.	Продолжител. ярмарокъ. Въ дн.	Перечень главнѣйшихъ предметовъ торговли.
Новоузенскій уѣздъ.	сл. Алекс.-Гай (Алек.-Гайс. вол.).	Сентябрьская.	1 сентября.	1	—	Мануфактурные, кожевенные и прочіе товары, а также скотъ.
	—	Казанская.	22 октября.	1	—	
	с. Харьковка (Харьк. вол.).	Харьковская.	20 августа.	—	1	
	кол. Ней-Галки (Торгун. вол.).	Ней-Галкинск.	15 августа.	—	1	
	с. Иловатка (Иловатск. вол.).	Никольская.	6 декабря.	—	1	
Новоузенскій уѣздъ.	с. Салтово (Салтов. вол.).	Сентябрьская.	27 сентября,	1	1	Мануфактурные, кожевенные и прочіе товары, а также скотъ.
	с. Воскресенка (Воскрес. вол.).	Августовская.	20 августа.	—	3	
	с. Морша (Моршан. вол.).	Январьская.	15 января.	—	2	
	с. Новорсляйк. (Дергач. вол.).	Зимняя.	Въ вос. пест. нед.	—	3	
	—	Преображенск.	6 августа.	—	3	
	—	Октябрьская.	10 октября.	—	3	

*) Въ виду огромной важности для торгово-промышленнаго міра имѣть подробныя свѣдѣнія о всѣхъ ярмаркахъ губерніи, таковыя помѣщаются особо въ нижеслѣдующей таблицѣ.

САМАРСКІЙ УѢЗДЪ.

№№	Названіе волости и входящихъ въ нее населенныхъ мѣстъ (селъ, деревень, хуторовъ). Сословіе (когда крестьянское, то и разряды ихъ: бывшіе госуд., б. удѣл. и т. п.), національность и вѣроисповѣданіе жителей.	Положеніе населеннаго мѣста: при рѣкѣ, озерѣ, прудѣ, колодцѣ.	Разстояніе въ верст.						Число дворовъ.	Число жителей.		Колич. надѣльн. или собств. земли въ десят.		Церкви, монастыри, молитв. зданія, школы, больн., почт. ст., земск. станц. пункты, метеор. станц., ярмарки, базары, фабрики, заводы, промыслы и т. п. Земскіе Начальники, Становые Пристава, Лѣсничіе, Вол. Прав. врачи, фельдш. и т. п.
			Отъ Самары.	Отъ уѣзднаго города.	Отъ квар. Земск. Нач.	Отъ квар. Стан. Прис.	Отъ Волостн. Правл.	Отъ ближ. желѣзнодор. станц. и назв. послѣдн.		Мужскаго пола.	Женскаго пола.	Удобной.	Неудобной.	
Александровская (въ 2 ст., 9 уч. Земск. Начальн., 1 суд. слѣд. уч., 2 приз. участ.)														
1	С. Александровка. Б. удѣл. Рус. и чуваш. Прав. и раскол. . .	Озеро „Липовое".	80	80	20	20	—	12 Мыльная.	489	1368	1441	4280 надѣл.	1039	2 Церкви. Молитвенный домъ. 2-хъ клас. земская школа, фельдшерскій пунктъ, земская станція. Вол. Прав. Урядникъ.
2	С. Верхне-Печерское. Б. удѣл. Рус. Прав. и раскол.	Озеро „Липовое".	83	83	23	23	3	12	468	1228	1337	3939 надѣл.	1819	Церковь. 2 молит. дома. Одноклассная земская школа.
3	С. Нижне Печерское. Б. удѣл. Рус. Прав. и раскол. . .	Озеро „Липовое".	90	90	30	30	10	12 Обшаровка.	185	548	565	1710 надѣл.	836	Церковь. Молит. домъ и одноклассная земская школа.
4	Д. Печерскіе Выселки. Б. удѣл. Рус. Прав и раскол. . .	Озера Бобровое и Березовое.	83	83	—	23	23	4	26	102	117	247 соб	30 ств.	Водяная мельница.
Александртальская (въ 4 ст., 1 уч. Земск. Начальн., 3 суд. слѣд. уч., 1 приз. уч.).														
5	Кол. Александрталь. Поселяне. Нѣмцы. Меноніты и Лютеране .	Р. Кондурча.	118	118	—	13	—	50 Молокосъ Вол.-Б. ж. д.	41	95	99	1764 соб	28 ств.	Молитв. домъ, 2-хъ кл. училище. 1 вѣтр мельн. Сыровар. и кирпичный заводы. 2 склада земледѣл. орудій Вол. Прав., военно-конск. участ.
6	Кол. Нейгофнунгъ. Поселяне. Нѣмцы. Меноніты и Лютеране .	Р. Кондурча.	116	116	—	15	2	48	26	54	68	1828 соб	83 ств.	Школа. Вѣтр. мельница.
7	Кол. Маріенталь. Поселяне. Нѣмцы. Меноніты и Лютеране .	Р. Кондурча.	124	124	—	7	3	53	18	52	57	1743 соб	74 ств.	Молитв. домъ. Школа Сыроварен. заводъ.
8	Кол. Гротфельдъ. Поселяне. Нѣмцы. Меноніты	Прудъ.	126	126	—	7	8	58	7	19	22	849 соб	15 ств.	
9	Кол. Муравьевка. Поселяне. Нѣмцы. Менон. Лютер.	Прудъ.	122	122	—	10	6	50	11	21	23	1108 соб	49 ств.	Школа. Вѣтр. мельница.
10	Кол. Орловъ. Поселяне. Нѣмцы. Меноніт. Лютеране	Прудъ.	122	122	—	10	8	50	14	28	33	619 соб	15 ств.	Паровая мельн. Сыроварен. заводъ.
11	Кол. Красновка. (бывш. Маріенау, Линденау и Шенау). Поселяне. Нѣмцы. Менон. Лютеране	Прудъ.	118	118	—	13	4	46	19	57	50	1465 соб	54 ств.	Школа. Сыроварен. заводъ.
12	Кол. Либенталь. Поселяне. Нѣмцы. Менон. Лютеране	Прудъ.	123	123	—	12	10	48	6	13	14	395 соб	12 ств.	

№№	Названіе волости и входящихъ въ нее населенныхъ мѣстъ (селъ, деревень, хуторовъ). Сословіе (когда крестьянское, то и разряды ихъ: бывшіе госуд., б. удѣл. и т. п.), національность и вѣроисповѣданіе жителей.	Положеніе населеннаго мѣста: при рѣкѣ, озерѣ, прудѣ, колодцѣ.	Разстояніе въ верст.						Число дворовъ.	Число жителей.		Колич. надѣльн. или собств. земли въ десят.		Церкви, монастыри, молитв. зданія, школы, больн., почт. ст., земск. станц. пункты, метеор. станц., ярмарки, базары, фабрики, заводы, промыслы и т. п. Земскіе Начальники, Становые Пристава, Лѣсничіе, Вол. Прав., врачи, фельдш. и т. п.
			Отъ Самары.	Отъ уѣзднаго города.	Отъ квар. Земск. Нач.	Отъ квар. Стан. Прис.	Отъ Волости. Правл.	Отъ ближ. желѣзнодор. станц. и назв. пославш.		Мужскаго пола.	Женскаго пола.	Удобной.	Неудобной.	
	Алексѣевская (въ 1 ст., 7 уч. Земск. Начальн., 4 суд. слѣд. уч., 3 приз. участ.).													
13	С. Алексѣевка. Б. госуд. и удѣл. Рус. Правосл.	Р. Самара.	25	25	25	25	—	7 Смышляевка	304	764	819	3960 надѣл.	583	Церковь; школа, больница, врачъ, фельдшеръ, 2 акушерки, 4 вѣтрян. мельницы. Волост. Прав. Завѣд военно-конскимъ уч. Сельско-хозяйств. о-во. *Примѣчаніе.* Близъ Алексѣевки существовало когда-то укрѣпленіе въ видѣ земляного вала, сооруженное, по преданію, въ концѣ XVIII столѣтія, для предотвращенія набѣговъ со стороны кочевниковъ. Остатки этого укрѣпленія сохранялись и по сіе время.
14	С. Смышляевка. Б. удѣл. Рус. Правос. .	Р. Падовка.	20	20	20	20	5	1	545	1413	1531	5638 надѣл.	402	Церковь, 2 школы Почтовое отдѣл. Земск. ст. 7 вѣтр. мельн. урядникъ.
15	С. Сырейка. Б. удѣл. Рус. Правосл. . . .	Р. Падовка.	35	35	35	35	8	15	548	1262	1407	5882 надѣл.	334	Церковь, 2 школы 11 вѣтр. и 2 водян. мельн.
16	С. Чубовка. Б. удѣл. Рус. Правосл. . . .	Р. Падовка.	42	42	42	42	15	22	245	730	746	3522 надѣл.	180	Церковь, школа. Земская станц. 1 вѣтр. и 4 вод. мельницы.
17	С. Новый Студенецъ. Мѣщане и крест. Б. удѣл. Рус. Правос. и сектант.	Р. Язевка.	40	40	40	40	11	— Кинель.	267	620	715	1743 надѣл.	330	Церковь, молитвенный домъ. Базаръ, 1 вѣтр. мельн., урядникъ.
18	Д. Новый Студенецъ. Б. удѣл. Рус. Прав. и сект.	Р. Кинель.	35	35	35	35	10	4	68	157	183	328 надѣл.	72	Школа, земская станція.
19	Д. Николаевка. Б. помѣщ. Рус. Правосл.	Р. Падовка.	41	41	41	41	14	21 Смыш.	40	172	164	266 надѣл.	53	Вод. мельн.
20	Д. Золинка Б. помѣщ. Рус. Правос. . .	Озеро Ветляное.	32	32	32	32	6	6 Кинель.	12	29	46	210 надѣл.	—	Механическая мельница.
21	Поселокъ 2-го Стародворянскаго товарищества. Рус. Правосл.	Озеро Бобровое.	30	30	30	30	7	6	44	146	159	1418 собств.	26	
	Хутора и усадьбы.													
22	Хут. Томашевъ колокъ. Б. удѣл. Рус. Православ.	Прудъ Колесниковъ.	8	8	8	8	16	11 Смышляевка.	11	41	35	55 надѣл.	—	

№№	Названіе волости и входящихъ въ нее населенныхъ мѣстъ (селъ, деревень, хуторовъ). Сословіе (когда крестьянское, то и разряды ихъ: бывшіе госуд., б. удѣл. и т. п.), національность и вѣроисповѣданіе жителей.	Положеніе населеннаго мѣста: при рѣкѣ, озерѣ, прудѣ, колодцѣ.	Разстояніе въ верст.						Число дворовъ.	Число жителей.		Колич. надѣльн. или собств. земли въ десят.		Церкви, монастыри, молитв. зданія, школы, больн., почт. ст., земск. станц. пункты, метеор. станц., ярмарки, базары, фабрики, заводы, промыслы и т. п. Земскіе Начальники, Становые Пристава, Лѣсничіе, Вол. Прав. врачи, фельдш. и т. п.
			Отъ Самары.	Отъ уѣзднаго города.	Отъ квар. Земск. Нач.	Отъ квар. Стан. Прис.	Отъ Волости. Правл.	Отъ ближ. желѣзнодор. станц. и назв. послѣдн.		Мужскаго пола.	Женскаго пола.	Удобной.	Неудобной.	
23	Хут. „Ждановка“ д. Эдельсонъ	Р. Самара.	15	45	15	15	10	3 Смышл.	1	6	4	1500 соб	121 ств.	
24	Хут. кр. Шимочкина.	Р. Падовка.	21	21	21	21	5	1	1	6	4	11 соб	1 ств.	Механическ. мельн. и садъ.
25	Хут. кр. Корнева .	Р. Падовка.	21	21	21	21	5	1	1	3	3	11 соб	1 ств.	
26	Хут. Хохрина и Зюрюнинныхъ	Ерикъ „Язевъ“.	37	37	37	37	13	2 Кинель.	62	149	151	23 соб	40 ств.	
27	Усадьба кр. Никишина	Р. Падовка.	41	41	41	41	14	21 Смышл.	1	3	4	527 соб	82 ств.	Вод. мельн. и садъ.
	Линія Самаро-Злат. ж. д.													
28	Ст. Смышляевка .	Р. Падовка.	20	20	20	20	5	—	8	36	55	—	—	
29	Раз. Падовка . .	Р. Падовка.	29	29	29	29	3	8	2	15	18	—	—	
30	Ст. Кинель . . .	Ерикъ Язевъ.	38	38	38	38	11	—	45	364	342	—	—	2-хъ классное Министерское уч. Пріемный покой, врачъ, 2 фельдшера и акушерка.
31	Раз. Пригородъ . .	Р. Самара.	28	28	28	28	2	7 Смышл.	1	10	11	—	—	
	Желѣзно-дорожный мостъ и сторож. будка	Р. Кинель.	33	33	33	33	7	4 Кинель.	1	7	7	—	—	
	25 путевыхъ будокъ на 132—157 вер. .	Колод.	15—40	15—40	15—40	15—40	10—12	2—5 Кинель-Смышл.	25	123	106	—	—	
	9 путевыхъ будокъ на 2—16 в. отъ ст. Смыш. до Кинель . .	Колод.	22—40	22—40	22—40	22—40	5—11	2—2 Кинель-Смышл.	9	52	65	—	—	
	Водокачка близъ ст. Смышл.	Р Падовка.	21	21	21	21	5	1 Смышл.	1	1	4	—	—	
	Водокач. близъ с. Новаго Студенца . .	Р. Кинель.	37	37	37	37	10	3 Кинель.	2	4	5	—	—	
	Будка Оренбур.-Ташкентской жел. дор. .	Р. Язевка.	40	40	40	40	12	2	1	7	14	—	—	
32	Самарское Среднесельско-хозяйственное училище	Р. Кинель.	36	36	36	36	5	6	14	272	81	120	28	Въ числѣ лицъ мужскаго пола показано учениковъ 182 челов. Больница и фельдшеръ.
	Ферма училища . .		36	36	36	36	5	5½	3	30	34	852	66	Метеорологическая станція 2-го разряда.

САМАРСКІЙ УѢЗДЪ.

№№	Названіе волости и входящихъ въ нее населенныхъ мѣстъ (селъ, деревень, хуторовъ). Сословіе (когда крестьянское, то и разряды ихъ: бывшіе госуд., б. удѣл. и т. п.), національность и вѣроисповѣданіе жителей.	Положеніе населеннаго мѣста: при рѣкѣ, озерѣ, прудѣ, колодцѣ.	Разстояніе въ верст.						Число дворовъ.	Число жителей.		Колич. надѣльн. или собств. земли въ десят.		Церкви, монастыри, молитв. зданія, школы, больн., почт. ст., земск. станц. пункты, метеор. станц., ярмарки, базары, фабрики, заводы, промыслы и т. п. Земскіе Начальники, Становые Пристава, Лѣсничіе, Вол. Прав., врачи, фельдш. и т. п.
			Отъ Самары.	Отъ уѣзднаго города.	Отъ квар. Земск. Нач.	Отъ квар. Стан. Прис.	Отъ Волости. Правл.	Отъ ближ. желѣзнодор. станц. и назв. послѣдн.		Мужскаго пола.	Женскаго пола.	Удобной.	Неудобной.	
Бобровская (въ 1 ст., 7 уч. Земск. Начальн., 2 суд. слѣд. уч., 3 приз. участ.).														
33	С. Бобровка. Б. удѣл. Рус. Правос. .	Р. Самара.	40	40	40	40	—	8 Кинель.	604	1820	1930	6344 надѣл.	1020	Церковь, часовня, 2-хъ классное земское училище и церковно-приход. школа, земск. ст., ярмарка одинъ базаръ во вторникъ на масляной недѣлѣ, 1 паровая, 9 вѣтр. мельн. 1 съ нефтянымъ двигателемъ. Пріемный покой, врачъ, фельдшеръ, и акушерка. Волост. Прав.
34	С. Спиридоновка. Б. удѣл. Мордва и Рус. Правосл.	Р. Самара.	40	40	40	40	6	14	588	1722	1786	6711 надѣл.	822	Двѣ церкви, земск. и церков. приход. школы. 9 вѣтр. мельницъ и 1 съ нефтянымъ двигателемъ.
35	Д. Спиридоновка. Б. удѣл. Татары. Магометане	Р. Самара.	40	40	40	40	6	14	47	120	133	496 надѣл.	61	Мечеть.
	Хутора.													
	кр-нъ:													
36	Кузнецова А. И.		40	40	40	40	40	12	1	2	2	10 собств.	5	
37	Гулинскаго Ф. В.								1	6	2	1000 Арендов. Крест.	— вано у Банка.	
Богдановская (въ 1 ст., 7 уч. Земск. Начальн., 2 суд. слѣд. уч., 3 приз. участ.).														
38	С. Богдановка (Моисеевка тожъ). Б. Помѣщ. Русс. Правосл.	Р. Запрудка.	55	55	55	55	—	8 Тургеневка.	220	755	761	1700 надѣл.	—	Церковь. Земская школа, ярмарка, земск. станц., пріемный покой, врачъ, фельдшеръ, акушерка. Волост. Правл., урядникъ.
39	С. Кривая Лука. Б. Удѣл. Русс. Правосл.	Р. Кинель.	53	53	53	53	5	3	310	831	859	4805 надѣл.	471	Церковь, Земская школа, базары по понедѣльникамъ, 7 вѣтр. мельницъ.
40	С-цо Покровка (2-ое Криволукское об-во). Б. Госуд. Русс. Правос.	Р. Кинель.	53	53	53	53	5	3	134	438	449	2175 надѣл.	138	Церковно-приходск. школа, 3 вѣтр. мельн.
41	С-цо Павловка. Б. Помѣщ. Русс. Правосл.	Озеро Ильмень.	55	55	55	55	5	2	72	246	249	567 надѣл.	92	Церковно-приход. школа, вѣтр. мельница.

САМАРСКІЙ УѢЗДЪ.

№№	Названіе волости и входящихъ въ нее населенныхъ мѣстъ (селъ, деревень, хуторовъ). Сословіе (когда крестьянское, то и разряды ихъ: бывшіе госуд., б. удѣл. и т. п.), національность и вѣроисповѣданіе жителей.	Положеніе населеннаго мѣста: при рѣкѣ, озерѣ, прудѣ, колодцѣ.	Разстояніе въ верст.						Число дворовъ.	Число жителей.		Колич. надѣльн. или собств. земли въ десят.		Церкви, монастыри, молитв. зданія, школы, больн., почт. ст., земск. станц. пункты, метеор. станц., ярмарки, базары, фабрики, заводы, промыслы и т. п. Земскіе Начальники, Становые Пристава, Лѣсничіе, Вол. Прав., врачи, фельдш. и т. п.
			Отъ Самары.	Отъ уѣзднаго города.	Отъ кварт. Земск. Нач.	Отъ кварт. Стан. Прис.	Отъ Волости. Правл.	Отъ ближ. желѣзнодор. станц. и назв. послѣдн.		Мужскаго пола.	Женскаго пола.	Удобной.	Неудобной.	
42	С. Преображенское. (Гвардейцы). Б. Госуд. Русск. Правосл. . .	Р. Кинель.	47	47	47	47	8	8 Тургеи.	185	412	442	2394 над	140 ѣл.	Церковь, школа, вод. мельницы.
43	Д. Разладино. Б. Госуд. Русс. Правосл.	Р. Бурачка.	48	48	48	48	9	9	58	159	171	802 над	— ѣл.	2 вод. мельницы.
44	С-цо Тихвинское. (Сколково.) Б. Помѣщ. Русс. Правосл . . .	Р. Бурачка.	48	48	48	48	9	9	100	348	372	719 над	68 ѣл.	2 вод. мельницы.
45	С. Бузаевка. Б. Удѣл. Русс. Правосл.	Р. Безводная.	45	45	45	45	15	15	220	860	821	2391 над	82 ѣл.	Церковь; школа; 3 вѣтр. мельницы.
46	Д. Ново-Запрудная. Б. Помѣщ. Русс. Правосл.	Р. Запрудная.	55	55	55	55	7	15	170	608	618	1270 над	26 ѣл.	Церковно-приходск. школа; 3 вод. мельницы.
47	С-цо Алакаевка. Б. Помѣщ. Русс. Правосл.	Р. Запрудная.	57	57	57	57	12	20	40	125	127	65 над	— ѣл.	Водяная мельница
48	Д. Шутиловка. Б. Помѣщ. Русс. Правосл.	Р. Тростянка.	59	59	59	59	4	12	88	322	295	218 над	10 ѣл.	Церковно-приходск. школа.
49	С. Новый- Сарбай. Б. Помѣщ. Русс. Правосл.	Р. Сарбай.	65	65	65	65	10	18	120	367	350	363 над	75 ѣл.	Школа.
50	Д. Новая Николаевка 2-е о-во Б. Помѣщ. Русс. Секг.	Р. Сарбай.	66	66	66	66	11	19	60	258	225	1600 соб	— ств.	Маслобойный заводъ.
51	Пос. Репьевъ. Б. Помѣщ. Русс. Секг. .	Р. Сарбай.	70	70	70	70	17	25	56	205	200	1243 соб	28 ств.	Церковно - приходск. школа.
52	Д. Николаевка 1-е общ. Б. Помѣщ. Русс. Секг.	Р. Кинель.	63	63	63	63	8	14	10	40	44	500 соб	— ств.	
53	Пос. Вертеевскій. Б. Помѣщ. Малоросс. Прав.	Р. Кинель.	60	60	60	60	10	10	45	152	143	700 соб	130 ств.	Земская школа.
54	Пос. Екатериновскій Разночин. Русс. Прав.	Р. Запрудка.	55	55	55	55	—	8	34	66	82	18 арен	— дов.	
	Усадьбы и хутора.													
55	Ус. дв. Чарыкова. (при с. Богдановкѣ).	Р. Запрудка.	55	55	55	55	—	8	1	22	24	4325 соб	ств.	Вод. мельница.
56	Х. „Красн. Ключъ“ дв. Чарыкова . . .	Р. Тростянка.	60	60	60	60	5	13	1	3	3			
57	Х дв. Шешина. .	Р. Кинель.	53	53	53	53	5	3	1	35	18	1203 соб	— ств.	Молочное хозяйство.
58	Х. куп. Докучаевой.	Р. Сарбай.	65	65	65	65	11	19	1	5	3	286 соб	— ств.	

САМАРСКІЙ УѢЗДЪ.

№№	Названіе волости и входящихъ въ нее населенныхъ мѣстъ (селъ, деревень, хуторовъ). Сословіе (когда крестьянское, то и разряды ихъ: бывшіе госуд., б. удѣл. и т. п.), національность и вѣроисповѣданіе жителей.	Положеніе населеннаго мѣста: при рѣкѣ, озерѣ, прудѣ, колодцѣ.	Разстояніе въ верст.							Число дворовъ.	Число жителей.		Колич. надѣльн. или собств. земли въ десят.		Церкви, монастыри, молитв. зданія, школы, больн., почт. ст., земск. станц. пункты, метеор. станц., ярмарки, базары, фабрики, заводы, промыслы и т. п. Земскіе Начальники, Становые Пристава, Лѣсничіе, Вол. Прав. врачи, фельдш. и т. п.
			Отъ Самары.	Отъ уѣзднаго города.	Отъ квар. Земск. Нач.	Отъ квар. Стан. Прис.	Отъ Волостн. Правл.	Отъ ближ. желѣзнодор. станц. и назв. послѣдн.			Мужскаго пола.	Женскаго пола.	Удобной.	Неудобной.	
59	Х. кр-нъ Цѣликовыхъ.	Р. Сарбай.	65	65	65	65	11	19 Тургеп.		3	12	13	2 соб	— ств.	Вод. мельница.
60	Ус. дв. Осоргина.	Р. Тростянка.	59	59	59	59	4	12		2	12	7	33 соб	— ств.	Контора и завѣд. имѣн. Кр. Позем. Банка.
61	Ус. дв. Путилова.	Родникъ.	63	63	63	63	7	15		1	4	5	12 соб	— ств.	
62	Х. кр. Кирилина.	Родникъ.	63	63	63	63	7	15		1	12	4	500 соб	— ств.	
63	Х. кр. Волынкина.	Р. Ветлянка.	68	68	68	68	10	18		1	10	7	1266 соб	— ств.	
64	Х. Удѣл. вѣд. при д. Сколково)	Р. Бурачка.	47	47	47	47	8	8 Кинель.		1	3	4	5 Удѣл.	— вѣд.	Земская школа, упр. имѣніемъ.
65	Х куп. Соколова.	Р. Кинель.	63	63	63	63	8	15		1	3	2	2000 соб	— ств.	
66	Х. дв. Юнга. . .	Р. Тростянка.	60	60	60	60	5	13		1	3	2	27 соб	— ств.	
67	Х. двор. Ушкова. .	Р. Тростянка.	62	62	62	62	7	15		1	1	1	33 соб	— ств.	
68	Х. кр. Леонтія Канычева	Р. Запрудка.	55	55	55	55	4	12		1	6	7	16 соб	— ств.	
69	Вод. мельница дв. Чарыкова.	Р. Кинель.	55	55	55	55	2	7		1	15	18	на соб зем	ственъ. лѣ.	
70	Вод. мельница кр. Сафронова.	Р. Запрудка.	57	57	57	57	12	20 Ст. Тургеп.		1	1	2	на соб зем	ственъ. лѣ.	
	Лѣсныя сторожки.														
71	Дв. Чарыкова. . .	Р. Тростянка.	60	60	60	60	4	12		1	1	3	—	—	
72	Дв. Чарыкова. . .	Р. Язевка.	55	55	55	55	1	7		1	2	3	—	—	
73	Удѣл. вѣдомства. .	Вязовый Оврагъ.	38	38	38	38	15	18		1	3	2	—	—	
74	Кр. Инжеватова. .	Р. Запрудка.	63	63	63	63	15	23		1	1	1	—	—	
75	Кр. Волынкина. .	—	72	72	72	72	14	23		1	2	2	—	—	
76	Куп. Соколова . .	Р. Кинель.	58	58	58	58	4	10		1	1	—	—	—	

№№	Названіе волости и входящихъ въ нее населенныхъ мѣстъ (селъ, деревень, хуторовъ). Сословіе (когда крестьянское, то и разряды ихъ: бывшіе госуд., б. удѣл. и т. п.), національность и вѣроисповѣданіе жителей.	Положеніе населеннаго мѣста: при рѣкѣ, озерѣ, прудѣ, колодцѣ.	Разстояніе въ верст.						Число дворовъ.	Число жителей.		Колич. надѣльн. или собств. земли въ десят.		Церкви, монастыри, молитв. зданія, школы, больн., почт. ст., земск. станц. пункты, метеор. станц., ярмарки, базары, фабрики, заводы, промыслы и т. п. Земскіе Начальники, Становые Пристава, Лѣсничіе, Вол. Прав. врачи, фельдш. и т. п.
			Отъ Самары.	Отъ уѣзднаго города.	Отъ квар. Земск. Нач.	Отъ квар. Стан. Прис.	Отъ Волостн. Правл.	Отъ ближ. желѣзнодор. станц. и назв. посѣдн.		Мужскаго пола.	Женскаго пола.	Удобной.	Неудобной.	
	Линія Самаро-Злат. жел. дор.													
77	Ст. Тургеневка .	Р. Кинель.	54	54	54	54	8	—	4	15	18	—	—	Почтовое отдѣленіе.
78	Разъѣздъ Язевка .	Оврагъ. Язевка.	47	74	47	47	12	4 Тургеневка.	1	1	2	—	—	
	Будка № 6 и 2 казармы на 162 и 172 вер.	Р. Кинель.	50—55	50—55	50—55	50—55	9—12	2—5	3	4	9	—	—	
	Владимірская (въ 2 ст., 6 уч. Земск. Начальн., 1 суд. слѣд. уч., 2 приз. участ.).													
79	С. Владимировское Б. помѣщ. Рус. Прав.	Р. Сухая Свинуха	120	120	22	55	—	35 Мыльная.	582	2008	2056	3365 над. и	204 собст.	Церковь. 3 школы: Министер., Земск. и церк.-приход. Земск. ст. 3 ярмарки Волостн. Правленіе. Урядник. фельдш., завѣд. воен. конск. уч., кред. т-во. Прав. Сельск.-хоз. общ. 2 мельн. съ нефтян. двигат. и 8 вѣтр. мельн.
80	Д. Воронковка. Б. помѣщ. Рус. Прав. .	Р. Сухая Свинуха.	123	123	25	58	3	38	31	86	103	413 надѣл.	238	Завѣд. Владѣн. Им. Самарск. Отдѣл. Кр. Поз. Банка. Метеорологич.ст., конная крупообдирка.
81	С. Дубровка. Б. помѣщ. Рус. Прав. . .	Два пруда.	124	124	25	59	6	40	155	491	500	2098½ над. и	393 собст.	Церковь. Земск. школа, вѣтр. мельн.
82	Д. Большая Потуловка. Б. помѣщ. Рус. Прав.	Р. Чагра.	120	120	30	60	12	45	90	252	248	760 надѣл.	48	Земск. школа.
83	Д. Малая Потуловка. Б. помѣщ. Рус. Прав.	Р. Чагра.	122	122	30	60	14	47	14	26	35	100 надѣл.	10	
	Усадьбы и хутора.													
84	Хут. Удѣльнаго Вѣд. бывш. 21 Влад. имѣн.	Пруд. Кол.	120	120	20	45	8	27 Мыльная.	7	9	9	100 удѣл.	— вѣд.	
85	Хут. Максимова. .	Прудъ.	110	110	20	55	12	38	1	2	3	900 соб	3 ств.	
86	Хут. „Гремячевскій“ двор. Самариныхъ . .	Ручей Гремячка.	120	120	25	58	3	35	3	20	13	3300 соб	— ств.	Водяная мельница.
87	Хут. „Мишинскій“ двор. Самариныхъ . .	Колод.	125	125	27	60	5	38	2	7	2	1720 соб	220 ств.	
88	Хут. Макаровъ, (Захаровъ тожъ) . . .	Колод.	110	110	15	40	15	20	15	40	38	1050 арен. у	— удѣла.	
89	Вод. мельн. двор. Самариныхъ	Р. Чагра.	125	125	27	60	5	38	1	6	4	—	—	

№№	Названіе волости и входящихъ въ нее населенныхъ мѣстъ (селъ, деревень, хуторовъ). Сословіе (когда крестьянское, то и разряды ихъ: бывшіе госуд., б. удѣл. и т. п.), національность и вѣроисповѣданіе жителей.	Положеніе населеннаго мѣста: при рѣкѣ, озерѣ, прудѣ, колодцѣ.	Разстояніе въ верст. отъ Самары.	Разстояніе въ верст. отъ уѣзднаго города.	Разстояніе въ верст. отъ квар. Земск. Нач.	Разстояніе въ верст. отъ квар. Стан. Прис.	Разстояніе въ верст. отъ Волостн. Правл.	Разстояніе въ верст. отъ ближ. желѣзнодор. станц. и назв. посѣдн.	Число дворовъ.	Число жителей. Мужскаго пола.	Число жителей. Женскаго пола.	Колич. надѣльн. или собств. земли въ десят. Удобной.	Колич. надѣльн. или собств. земли въ десят. Неудобной.	Церкви, монастыри, молитв. зданія, школы, больн., почт. ст., земск. станц. пункты, метеор. станц., ярмарки, базары, фабрики, заводы, промыслы и т. п. Земскіе Начальники, Становые Пристава, Лѣсничіе, Вол. Прав. врачи, фельдш. и т. п.
	Воскресенская (въ 1 ст., 8 уч. Земск. Начальн., 1 суд. слѣд. уч., 3 приз. участ.).													
90	С. Воскресенское. Бывш. помѣщ. Русск. мордва. Прав., старообр. и сект.	Прудъ въ оврагѣ „Теплый“.	15	15	15	15	—	4 Липяги.	427	1157	1242	807 дарств.	—	Церковь. 2-хъ клас. Земское училище. Церковно-приход. школа. Молитвенный домъ. Фельдшеръ. Волостное Правленіе. Земская станція, 3 вѣтрян. и 1 паровая мельницы. Урядникъ.
91	Д. Подстепновка. Бывш. помѣщ. Рус. Прав. и сектант. . .	Рѣка Подстепновка.	10	10	10	10	5	5 Кряжъ.	28	63	72	150 над.	11 бл.	
92	Д. Преображенка. Бывш. помѣщ. Русск. Правос. и сектант. .	Колодцы.	10	10	10	10	7	6	142	331	323	302 над. 1633 купл.	— бл. 12 енной.	Земская 1 классная школа. Молитвенный домъ, 2 вѣтрян. мельницы.
93	С. Мордовскіе Липяги. Бывш. Удѣльн. Рус. Правос.	Колодцы.	20	20	20	20	12	12 Раз. Жигул.	232	749	751	2135 над.	213 бл.	Церковь. Земская 1 клас. школа. 1 паровая и 3 вѣтрян. мельницы.
94	Д. Чувашскіе Липяги Бывш. Удѣл. Чуваши Прав.	Озеро Дегтярное.	17	17	17	17	10	7 Липяги.	7	188	174	922 над.	62 бл.	Земская 1 классная школа.
95	С. Русскіе Липяги. Быв. Удѣл. и быв. Госуд. Русск. Правос.	Ерикъ „Каменный“.	15	15	15	15	8	5	186	543	624	1616 над. Удѣл. 129 над. Госуд.	203 бывш. кр-нъ. 1 бывш. кр-нъ.	Церковь, церковно-приход. школа. Водяная, паровая и 3 вѣтрян. мельн.
	Хутора.													
96	Жены Прис. Повѣр. С. А. Ященко . . .	Рѣка Подстепновка.	10	10	10	10	5	5 Кряжъ.	1	28	30	60 соб.	ст.	Дачи, кумысолечеб. заведеніе и Госуд. заводская конюшня.
97	Х. Крест. Позем. Банка бывше-Щербатовскій	Прудъ.	12	12	12	12	6	8	1	6	7	3463	45	
98	Х. Тепловскій Удѣл. Вѣдомст.	Оврагъ Теплый.	22	22	22	22	7	11 Липяги.	1	5	5	—	—	
99	Кр-нъ с. Воскресенскаго Погодиныхъ и Суслиновыхъ	Колодцы.	23	23	23	23	8	12	1	40	45	880 аренд.	— уем.	
100	Хут. Свинушенскій Удѣл. Вѣдомст. . . .	Оврагъ Свинуха.	25	25	25	25	10	14	1	3	3	—	—	
101	Х. Крестьянъ Новиковыхъ	Колодезь.	26	26	26	26	10	15	1	15	16	700 аренд.	— уем.	
102	Хут. Свинушенскій Удѣльн. Вѣдом. . .	Оврагъ Свинуха.	23	23	23	23	8	12	1	7	8	—	—	Лѣсной смотритель.

№№	Названіе волости и входящихъ въ нее населенныхъ мѣстъ (селъ, деревень, хуторовъ). Сословіе (когда крестьянское, то и разряды ихъ: бывшіе госуд., б. удѣл. и т. п.), національность и вѣроисповѣданіе жителей.	Положеніе населеннаго мѣста: при рѣкѣ, озерѣ, прудѣ, колодцѣ.	Разстояніе въ верст.						Число дворовъ.	Число жителей.		Колич. надѣльн. или собств. земли въ десят.		Церкви, монастыри, молитв. зданія, школы, больн., почт. ст., земск. станц. пункты, метеор. станц., ярмарки, базары, фабрики, заводы, промыслы и т. п. Земскіе Начальники, Становые Пристава, Лѣсничіе, Вол. Прав. врачи, фельдш. и т. п.
			Отъ Самары.	Отъ уѣзднаго города.	Отъ квар. Земск. Нач.	Отъ квар. Стан. Прис.	Отъ Волостн. Правл.	Отъ ближ. желѣзнодор. станц. и назв. пристѣди.		Мужскаго пола.	Женскаго пола.	Удобной.	Неудобной.	
103	Хут. Растошинскій У. Вѣд.	Оврагъ Растошинскій.	21	21	21	21	6	10 Липяги.	1	7	6	—	—	
104	Княгини Долгоруковой	Ключъ Дубовый.	27	27	27	27	19	9 Раз. Жигул.	1	1	1	1600 соб	— ств.	
105	Князей Щербатовыхъ (въ Благовѣщенскомъ займищѣ) . .	Озеро.	25	25	25	25	17	7	1	4	6	1573 лѣса 2427	—	
106	Х. Тушинскій Удѣл. Вѣд. въ 14 кварталѣ.	Рѣка Волга.	22	22	22	22	18	15 Липяги.	1	3	3	—	—	
107	Х. Тушинскій Удѣл. Вѣдом. въ 3 кварталѣ.	Рѣка Волга.	16	16	16	16	16	12	1	3	4	—	—	
108	Х. Тушинскій Удѣл. Вѣдом. въ 54 кварт.	Озеро.	16	16	16	16	13	10	1	8	7	—	—	Лѣсной смотритель.
109	Х. Казен. Вѣд. на островѣ Долгомъ . .	Рѣка Волга.	10	10	10	10	16	10 Липяги. Самара.	1	3	4	—	—	
110	Х. Кр. Ив. Денежкина	Ерикъ Каменный.	15	15	15	15	8	5	1	1	1	на зем	крест. лѣ.	
111	Мѣщанъ Брусянцевыхъ	—	15	15	15	15	8	4	9	22	38	107 соб	— ств.	
112	Кандидата правъ Е. О. Юрина	—	15	15	15	15	8	4	1	1	5	16 соб	— ств.	Дачи.
113	Мѣщ-ки М. Е. Арбузовой	—	15	15	15	15	8	4	1	1	2	27 соб	— ств.	Дача.
114	Х. А. В. Нечаева.	—	15	15	15	15	8	4	1	1	2	—	—	Дача.
115	Х. Мѣщ. П. М. Кошелева	—	15	15	15	15	7	3	1	4	4	40 соб	— ств.	Кирпичный заводъ.
116	Х. Дворян. Ю. О. Поплавскаго	—	15	15	15	15	7	3	1	—	—	—	—	Дача.
117	Х. Доч. Свящ. А. С. Казанской	—	15	15	15	15	7	3	1	1	1	14 соб	— ств.	Дача.
118	Х. Мѣщ. К. К. Ермаковскаго	—	15	15	15	15	6	2	2	2	1	45 лѣсу	—	Дача.
119	Х. Дворян. Ю. О. Поплавскаго	Колодезь.	18	18	18	18	6	2	1	10	10	30 соб	— ств.	Фруктовый садъ и дачи.
120	Х. Кр. В. М. Кутухина	—	15	15	15	15	4	— Липяги.	1	1	1	—	—	Дача.
121	Х. П. В. Богдановича	—							1	2	1	—	—	Дача.

САМАРСКІЙ УѢЗДЪ.

№№	Названіе волости и входящихъ въ нее населенныхъ мѣстъ (селъ, деревень, хуторовъ). Сословіе (когда крестьянское, то и разряды ихъ: бывшіе госуд., б. удѣл. и т. п.); національность и вѣроисповѣданіе жителей.	Положеніе населеннаго мѣста: при рѣкѣ, озерѣ, пруду, колодцѣ.	Разстояніе въ верст.							Число дворовъ.	Число жителей.		Колич. надѣльн. или собств. земли въ десят.		Церкви, монастыри, молитв. зданія, школы, больн., почт. ст., земск. станц. пункты, метеор. станц., ярмарки, базары, фабрики, заводы, промыслы и т. п. Земскіе Начальники, Становые Пристава, Лѣсничіе, Вол. Прав., врачи, фельдш. и т. п.
			Отъ Самары.	Отъ уѣзднаго города.	Отъ квар. Земск. Нач.	Отъ квар. Стан. Прис.	Отъ Волостн. Правл.	Отъ ближ. желѣзнодор. станц. и назв. посѣщи.			Мужскаго пола.	Женскаго пола.	Удобной.	Неудобной.	
122	Х. Мѣщ. А. П. Цапова	Колодезь.						—		1	1	1	на князей товъ	землѣ Щербатыхъ.	Дача.
123	Х. Кр-на Н. Б. Путрина	—	15	15	15	15	4	— Липяги.		1	6	1	—	—	
124	Х. Мѣщ. С. С. Иванова	—						—		1	6	5	—	—	
125	Х. Кн. Щербатовыхъ (Сакулинскій) .	—	16	16	16	16	3	1		1	12	9	1500	—	
126	Х. Мѣщ. И. Н. Шихобалова	—	15	15	15	15	1	3		1	3	2	11 соб	— ств.	Клееваренный заводъ.
127	Х. П. Ф. Черноморъ-Задерновскаго . . .	—	6	6	6	6	8	— Кряжъ.		1	1	1	50	—	Молочная ферма.
128	Х. Е. Я. Чернышкова	—	6	6	6	6	8	—		1	3	4	150	—	Молочная ферма.
129	Х. Варапаева. . .	—	9	9	9	9	5	2		1	4	3	155	—	
	Линія Самаро-Златоустовской жел. дорог.														
130	Ст. Липяги . . .	Колодезь.	16	16	16	16	4	—		6	31	39	—	1	Водокачка.
	Казармы на 102-107 вер.	—	8—21	8—21	8—21	8—21	6—7	2—3 Липяги.		2	11	13	—	—	
131	Разъѣздъ Жигули .	—	22	22	22	22	12	— Жигул.		3	13	15	—	1	
	Дубово-Уметская (въ 1 ст., 8 уч. Земск. Начальн., 1 суд. слѣд. уч., 3 приз. участ.).														
132	С. Дубовый Уметъ. Б. удѣл. Рус. Правосл.	Колод.	30	30	30	30	—	25 Кряжъ.		607	1579	1639	5586 над	631 ѣл.	Церковь. 2-хъ кл. школа, пріемный покой. Земскій врачъ, фельдшеръ, акушерка. Завѣдыв. военно-конск. уч. Земск. ст., урядникъ. 1 паров. и 8 вѣтр. мельн. Вол. Прав.
133	С. Березовый Гай. Б. удѣл. Рус. Правосл. и сект.	Р. Моча.	35	35	35	35	10	25 Липяги.		410	1059	1070	4657 над	690 ѣл.	Церковь. 2 Школы. 1 паровая мельница и 5 вѣтр.
134	С. Колыванъ. Б. удѣл. Рус. Прав. и сект.	Р. Моча.	30	30	30	30	20	25 Томыл.		433	1160	1174	4468 над	204 ѣл.	Церковь. 2 школы. Земск. ст. 5 вѣтр. мельн. и 1 вод.
135	С. Домашкинскія Вершины. Б. удѣл. Малор. Прав. . . .	Р. Домашка.	45	45	45	45	15	26 Смышл.		138	439	447	1800 над	34 ѣл.	Церковь Школа. вѣтр. мельн.

№№	Названіе волости и входящихъ въ нее населенныхъ мѣстъ (селъ, деревень, хуторовъ). Сословіе (когда крестьянское, то и разряды ихъ: бывшіе госуд., б. удѣл. и т. п.), національность и вѣроисповѣданіе жителей.	Положеніе населеннаго мѣста: при рѣкѣ, озерѣ, прудѣ, колодцѣ.	Разстояніе въ верст.						Число дворовъ.	Число жителей.		Колич. надѣльн. или собств. земли въ десят.		Церкви, монастыри, молитв. зданія, школы, больн., почт. ст., земск. станц. пункты, метеор. станц., ярмарки, базары, фабрики, заводы, промыслы и т. п. Земскіе Начальники, Становые Пристава, Лѣсничіе, Вол. Прав. врачи, фельдш. и т. п.
			Отъ Самары.	Отъ уѣзднаго города.	Отъ квар. Земск. Нач.	Отъ квар. Стан. Прис.	Отъ Волостн. Правл.	Отъ ближ. желѣзнодор. станц. и низв. пристан.		Мужескаго пола.	Женскаго пола.	Удобной.	Неудобной.	
	Хутора.													
136	Хут. Дьякова. . .	Прудъ.	20	20	20	20	6	15 Кряжъ	4	17	6	1500 арен. у	300 Удѣла.	
137	Хут. Богатырева. .	—	20	20	20	20	7	15	1	4	5	120 арен. у	4 К. Бан.	
138	Хут. Галкина. . .	—	23	23	23	23	17	10 Липяги.	1	8	6	700 арен. у	24 Удѣла.	
139	Х. Галкина	—	20	20	20	20	15	15 Кряжъ.	1	6	1	200 арен. у	8 К. Бан.	
140	Х. Бр. Антоновыхъ.	—	30	30	30	30	7	25 Смышляевка.	3	8	7	640 арен. у	17 Удѣла.	
141	Х. Кудина. . . .	—	45	45	45	45	7	25 Смышляевка.	2	6	5	410 арен. у	7 Удѣла.	
142	Х. В. Нѣмцева. .	—	50	50	50	50	12	30	1	7	2	558 арен. у	30 Удѣла.	
143	Х. Ф. Нѣмцева .	—	45	45	45	45	15	30	1	8	2	650 арен. у	— Удѣла.	
	Лѣсныя пикеты и сторожки.													
144	Въ Тепловской дачѣ 5 обхода удѣл. вѣд. .	Прудъ.	23	23	23	23	11	10 Липяги.	1	6	8	—	—	
145	Грязновскій лѣсокультур. удѣл. вѣд. .	—	45	45	45	45	8	25 Смышл.	2	5	7	—	—	
146	Гараевскій лѣсокультур., удѣл. вѣд. . .	—	40	40	40	40	6	35 Кряжъ.	2	9	12	—	—	
	Екатериновская (въ 2 ст., 9 уч. Земск. Начальн., 1 суд. слѣд. уч., 2 приз. участ.).													
147	Екатериновка. Б. удѣл. Рус. Прав. и сект.	Р. Безенчукъ.	79	79	—	—	—	12 Безенчукъ.	654	1678	1781	1903 надѣл. 146 собств. 1644 арен. у	185 — — К. Бан.	Церковь. 3 школы 2 кл. министр. Земск. и церк. приход. Библ. читал. Народн. домъ. Дѣтскій пріютъ. Земск. Кустар. мастерск., поч. тел. отд. Земск. ст. 3 ярмарки. Базаръ по пят. и суб. 2 паров. муком. мельн. 3 вѣтр. мельн. Лѣсная пристань. Хлѣб. пристань (рынокъ). 4 пароход. пристани. 2 кирпич. зав. Лавка о-ва

САМАРСКІЙ УѢЗДЪ.

№№	Названіе волости и входящихъ въ нее населенныхъ мѣстъ (селъ, деревень, хуторовъ). Сословіе (когда крестьянское, то и разряды ихъ: бывшіе госуд., б. удѣл. и т. п.), національность и вѣроисповѣданіе жителей.	Положеніе населеннаго мѣста: при рѣкѣ, озерѣ, прудѣ, колодцѣ.	Разстояніе въ верст.						Число дворовъ.	Число жителей.		Колич. надѣльн. или собств. земли въ десят.		Церкви, монастыри, молитв. зданія, школы, больн., почт. ст., земск. станц. пункты, метеор. станц., ярмарки, базары, фабрики, заводы, промыслы и т. п. Земскіе Начальники, Становые Пристава, Лѣсничіе, Вол. Прав., врачи, фельдш. и т. п.
			Отъ Самары.	Отъ уѣзднаго города.	Отъ кварт. Земск. Нач.	Отъ кварт. Стан. Прис.	Отъ Волости. Правл.	Отъ ближ. желѣзнодор. станц. и назв. послѣдн.		Мужскаго пола.	Женскаго пола.	Удобной.	Неудобной.	
														потребител. Больница. Аптека. Врачъ. 2 фельдшера. 2 акушерки. 1 ветеринаръ, фельдшеръ. Земск. Нач. Становой Приставъ. Урядникъ. Страхов. агентъ Губ. Зем. Земск. складъ землед. орудій. Арестдомъ. Волост. Прав. Завѣд. военно-конск. уч.
148	Д. Ѳедоровка. Б. удѣл. Рус. Прав. и сект.	Р. Безенчукъ.	80	80	1	1	1	13 Безенчукъ.	225	546	580	1243 над 318 арен. у	150 ѣл. 92 К. Бан.	Церк.-приход. школа. Управ. Удѣл. имѣн. Кирпич. заводъ. 3 вѣтр. мельн. Лѣсная пристань. 1 паровая лѣсопилка.
149	Д. Алексѣевка. Б. удѣл. Рус. Правосл. .	Р. Безенчукъ.	78	78	1	1	1	11	127	368	391	907 над	21 ѣл.	
150	Д. Григорьевка. Б. удѣл. Рус. Прав. . .	Р. Безенчукъ.	74	74	5	5	5	7	169	422	478	1246 над 715	95 ѣл. арен.	2 вѣтр. мельницы.
151	С. Никольское (Ивановка тожъ). Б. удѣл. Чуваши. Прав. . . .	Р. Безенчукъ.	73	73	6	6	6	6	168	439	468	1731 над 33 1058	160 ѣл. цер. арен.	Церковь. 2 школы: земск. и церк.-приход. 2 вѣтр. мельн.
152	С. Кушпо. Б. удѣл. Рус. Правос.	Р. Чернава.	58	58	15	15	15	5 Раз. Ерикъ.	195	514	536	1779 над 33 500	81 ѣл. цер. арен.	Церковь. Церк.-приход. школа. Земск. ст. 2 вѣтр. мельн.
153	С. Толстовка. Б. удѣл. Рус. Правосл. .	Р. Чернава.	55	55	18	18	18	2	130	389	412	1486 над 33 861	106 ѣл. цер. арен.	Церковь. Земск. школа. 2 вѣтр. мельницы.

САМАРСКІЙ УѢЗДЪ.

№№	Названіе волости и входящихъ въ нее населенныхъ мѣстъ (селъ, деревень, хуторовъ). Сословіе (когда крестьянское, то и разряды ихъ: бывшіе госуд., б. удѣл. и т. п.), національность и вѣроисповѣданіе жителей.	Положеніе населеннаго мѣста: при рѣкѣ, озерѣ, прудѣ, колодцѣ.	Разстояніе въ верст.						Число дворовъ.	Число жителей.		Колич. надѣльн. или собств. земли въ десят.		Церкви, монастыри, молитв. зданія, школы, больн., почт. ст., земск. станц. пункты, метеор. станц., ярмарки, базары, фабрики, заводы, промыслы и т. п. Земскіе Начальники, Становые Пристава, Лѣсничіе, Вол. Прав., врачи, фельдш. и т. п.
			Отъ Самары.	Отъ уѣзднаго города.	Отъ квар. Земск. Нач.	Отъ квар. Стан. Прис.	Отъ Волостн. Правл.	Отъ ближ. желѣзнодор. станц. и назв. послѣди.		Мужскаго пола.	Женскаго пола.	Удобной.	Неудобной.	
154	С. Васильевка. Б. удѣл. Рус. Прав. и сект.	Р. Безенчукъ.	74	74	15	15	15	½ Раз. Майгута.	183	570	590	1790 надѣл. 33 цер. 2177 арен.	115	Церковь. Церк.-приход. школа. 2 вѣтр. и 1 вод. мельница.
155	Д. Безенчукъ. Б. удѣл. Рус. Прав. и сект.	—	76	76	17	17	17	2 Безенчукъ.	84	263	298	986 надѣл. 5 цер. 2016 арен.	36	Земская школа. 3 вѣтр. мельницы.
156	С. Переволокское. Б. Удѣл. Рус. Прав. .	—	79	79	26	26	26	12	100	353	368	919 надѣл. 33 цер 860 арен.	53	Церковь, школа грамоты, 3 вѣтр. мельницы.
157	Д. Вислая Дубрава. Б. Помѣщ. Рус. Правос.	—	73	73	8	8	8	4	34	101	105	712 арен	— дов.	
158	Д. Кіевка. Б. помѣщ. малор. Прав. . . .	Р. Чернава.	60	60	12	12	12	6	34	187	191	1171 арен	— дов.	
159	Д. Дмитріевка. Б. помѣщ. Бѣлорос. Рус. Прав.	Колод.	65	65	14	14	14	3	50	147	163	861 арен	— дов.	
160	Д. Комаровка. Б. помѣщ. Рус. Правос.	Р. Безенчукъ.	77	77	16	16	16	5 Р. Майт.	30	114	125	1100 арен	56 дов.	
161	Д. Ново-Троицкая. Б. помѣщ. Малорос. Прав.	Колод.	77	77	20	20	20	7 Безенчукъ.	22	95	107	1352 арен	6 дов.	
	Хутора.													
162	Х. Нѣмецкій. Нѣмцы. Меноніты . . .	Колод.	72	72	18	18	18	7	9	29	32	1711 арен	5 дов.	Нѣмецкая школа. Сыроварен. заводъ.
163	Х. Рязанскій. Б. помѣщ. Рус. Правосл.	—	74	74	20	20	20	6	21	64	61	990 арен	2 дов.	
164	Х. Варваринскій. Б. помѣщ. Рус. Правосл.	Р. Безенчукъ.	78	78	25	25	25	11	7	14	17	324 арен	2 дов.	
165	Хут. Черниговскій. Б. помѣщ. Малорос. Прав.	—	78	78	25	25	25	11 Безенчукъ.	21	52	48	500 арен	12 дов.	
166	Хут. Матвѣева Грива Гр. Орлова-Давыдова	Р. Самара.	35	35	15	15	15	12 Томыл.	2	19	17	4852 собств.	1489	
167	Х. пос. Никкель .	Колод.	77	77	16	16	16	7 Безенч.	1	2	3	296 арен	— дов.	
168	Х. Владимирскій. Удѣл. Вѣд.	Р. Безенчукъ.	74	74	20	20	20	3	6	12	5	944 арен	— дов.	
169	Х. Григорьевскій. Удѣл. Вѣд.	—	70	70	9	9	9	8	2	6	5	696 арен	— дов.	

№№	Названіе волости и входящихъ въ нее населенныхъ мѣстъ (селъ, деревень, хуторовъ). Сословіе (когда крестьянское, то и разряды ихъ: бывшіе госуд., б. удѣл. и т. п.), національность и вѣроисповѣданіе жителей.	Положеніе населеннаго мѣста: при рѣкѣ, озерѣ, прудѣ, колодцѣ.	Разстояніе въ верст.						Число дворовъ.	Число жителей.		Колич. надѣльн. или собств. земли въ десят.		Церкви, монастыри, молитв. зданія, школы, больн., почт. ст., земск. станц. пункты, метеор. станц., ярмарки, базары, фабрики, заводы, промыслы и т. п. Земскіе Начальники, Становые Пристава, Лѣсничіе, Вол. Прав. врачи, фельдш. и т. п.
			Отъ Самары.	Отъ уѣзднаго города.	Отъ квар. Земск. Нач.	Отъ квар. Стан. Прис.	Отъ Волости. Правл.	Отъ ближ. желѣзнодор. станц. и назв. послѣдн.		Мужскаго пола.	Женскаго пола.	Удобной.	Неудобной.	
170	Хут. Федоровскій. Удѣл. Вѣд.	Прудъ.	60	60	20	20	20	8 Безенчукъ.	4	7	6	1111 арен	— дов.	
171	Казенная Опытная сельско-хоз. станція.	Колод.	68	68	13	13	13	½	12	39	38	324 соб	— — ств.	Агрономическая Лабораторія и Метеорологическая станція.
	Вод. мел. Уд. Вѣд.													
172	Аренд. кр. Куваниным	Р. Юла.	50	50	13	13	13	18	1	5	4	—	—	
173	Аренд. кр. Севастьяновымъ	Р. Гнилое.	80	80	1	1	1	13	1	3	2	—	—	
174	Аренд. кр. Плотниковымъ	Р. Безенчукъ.	73	73	8	8	8	4	1	2	4	—	—	
	Стор. пик. Уд. Вѣд.													
175	„Терновая Грива“ .	Р. Юла.	59	59	12	12	12	8 Ерикъ.	1	3	4	—	—	
176	„Кресты“	Р. Самара.	30	30	20	20	20	10 Томыл.	1	2	3	—	—	
	Линія Самаро-Златоуст. ж. д.													
177	Раз. Майтуга . .	Р. Безенчукъ.	73	73	13	13	13	6	12	18	18	—	—	
178	Раз. Ерикъ № 3.	Колод.	54	54	18	18	18	12	11	16	14	—	—	
179	Ст. Безенчукъ . .	Колод.	67	67	12	12	12	—	40	64	55	—	—	
	14 стор. будокъ. .	Колод.	55—75	55—75	12—21	12—21	12—21	1—6	14	96	88	—	—	
	Елховская (въ 4 ст., 3 уч. Земск. Начальн., 3 суд. слѣд. уч., 1 приз. участ.).													
180	С. Елховка Б. удѣл. Рус. Прав. и сект. .	Р. Кондурча.	85	85	30	40	—	65 Ст. Молокесъ.	560	1762	1834	6812 соб	384 ств.	Церковь 3 школы 2 земск. и 1 церк.-приход., молит. домъ Аптека. Пріемный покой, земск. стан., 3 ярмарки. Базары по понедѣльникамъ, 2 кирпич. завода, 3 кожев. завода, 1 вод. и 4 вѣтр. мельн. Врачъ, Ветер. врачъ, 2 фельдшера. Акушерка. Вол. Прав.
181	С. Борма Б. удѣл. Рус. Прав. и сектанты.	Р. Кармалка.	100	100	45	25	16	80	405	1259	1370	6132 над	142 ѣл.	Церковь, 2 школы земск. и церк.-приход. молит. домъ 7 вѣтр. мельницъ.
182	Пос. Жилкинъ. Б. удѣл. Рус. Правосл. .	Р. Кармалка.	105	105	50	20	21	85	4	21	17	380 соб	— ств.	

САМАРСКІЙ УѢЗДЪ.

№	Названіе волости и входящихъ въ нее населенныхъ мѣстъ (селъ, деревень, хуторовъ). Сословіе (когда крестьянское, то и разряды ихъ: бывшіе госуд., б. удѣл. и т. п.), національность и вѣроисповѣданіе жителей.	Положеніе населеннаго мѣста: при рѣкѣ, озерѣ, прудѣ, колодцѣ.	Разстояніе въ верст.						Число дворовъ.	Число жителей.		Колич. надѣльн. или собств. земли въ десят.		Церкви, монастыри, молитв. зданія, школы, больн., почт. ст., земск. станц. пункты, метеор. станц., ярмарки, базары, фабрики, заводы, промыслы и т. п. Земскіе Начальники, Становые Пристава, Лѣсничіе, Вол. Прав., врачи, фельдш. и т. п.
			Отъ Самары.	Отъ уѣзднаго города.	Отъ квар. Земск. Нач.	Отъ квар. Стан. Прис.	Отъ Волости. Правл.	Отъ ближ. желѣзнодор. станц. и назв. послѣдн.		Мужскаго пола.	Женскаго пола.	Удобной.	Неудобной.	
183	С. Красное Поселеніе Б. госуд. Рус. Прав. и сект. . . .	Р. Кондурча.	95	95	42	29	12	75 Ст. Мелекесс.	306	970	987	3123 над	372 дѣл.	Церковь, 2 школы: Земск. и церк.-приход., 1 вод. и 1 паровая мельницы. Молит. домъ Земск. ст. фельдшеръ 3 кожевен. завода.
184	С. Пролейка Б. удѣл. чуваши, мордва и рус. Православ. . .	Р. Пролейка.	90	90	37	35	6	70	296	887	924	3102 над	123 дѣл.	Церковь 2 школы: Земская и церк.-приход. 5 кирпичныхъ завод. 2 вѣтр. мельницы.
185	Д. Мулловка Б. удѣл. татары могометане	Озеро „Широкое„.	70	70	18	55	15	50	206	620	650	1705 над	18 дѣл.	Мечеть. Магометанская школа, вѣтр. мельница.
186	Д. Булькуновка Б. госуд. Рус. Православ.	Оврагъ „Широкій“	80	80	25	45	4	60	94	260	273	948 над	32 дѣл.	Церк.-приход. школа.
187	Д. Островка Б. госуд. Рус. Прав.	Озеро „Кривое“.	100	100	47	23	17	80	24	82	71	325 арен	— дов.	
188	Д. Горностаевка Б. госуд. Рус. Прав. и сект.	Р. Кондурча.	88	88	33	37	3	68	60	165	173	702 над	78 дѣл.	
189	Д. Низовка Б. помѣщ. мордва Прав. . . .	Р. Туксумъ.	87	87	32	38	2	67	43	112	131	271 соб	9 ств.	1 вѣтр. и 1 паров мельн. 1 кожев. и 1 кирпичн. заводъ.
190	Д. Малая Пролейка (Комаровка тожъ) Б. госуд. Рус. Православ.	Озеро.	88	88	33	37	3	68	10	23	28	95 над	— дѣл.	
191	Красно-Поселенская сельско-хозяйственная школа, Самарск. Уѣзд. Земства	Р. Кондурча.	95	95	42	27	12	75	4	25	10	60 каз	5 ен.	Сельско-хозяйственная ферма, садъ и огородъ.
	Лѣсные пикеты.													
192	Въ Красно-поселенской лѣсной дачѣ Казен. вѣд.	Колод.	98	98	45	27	15	78	1	5	3	—	—	
193	Въ Борминской лѣсной дачѣ. Каз. вѣдомства	Оврагъ.	100	100	46	25	16	80	1	5	6	—	—	
	Поселки.													
	Быв. удѣл. кр. Рус. Правос. и старообр.													
194	Александровка . .		100	100	30	25	15	80	19	40	45	Земля въ обцифрѣ Бор	показ. щей по с. мѣ.	
195	Тихоновка		100	100	30	25	17	82	9	22	23			
196	Гранновка		105	105	35	23	18	85	17	39	41			
197	Малиновка . . .		110	110	40	20	20	85	4	10	11			

САМАРСКІЙ УѢЗДЪ.

№№	Названіе волости и входящихъ въ нее населенныхъ мѣстъ (селъ, деревень, хуторовъ). Сословіе (когда крестьянское, то и разряды ихъ: бывшіе госуд., б. удѣл. и т. п.), національность и вѣроисповѣданіе жителей.	Положеніе населеннаго мѣста: при рѣкѣ, озерѣ, прудѣ, колодцѣ.	Разстояніе въ верст.						Число дворовъ.	Число жителей.		Колич. надѣльн. или собств. земли въ десят.		Церкви, монастыри, молитв. зданія, школы, больн., почт. ст., земск. станц. пункты, метеор. станц., ярмарки, базары, фабрики, заводы, промыслы и т. п. Земскіе Начальники, Становые Пристава, Лѣсничіе, Вол. Прав., врачи, фельдш. и т. п.
			Отъ Самары.	Отъ уѣзднаго города.	Отъ квар. Земск. Нач.	Отъ квар. Стан. Прис.	Отъ Волостн. Правл.	Отъ ближ. желѣзнодор. станц. и назв. послѣдн.		Мужскаго пола.	Женскаго пола.	Удобной.	Неудобной.	
198	Поповка		110	110	40	20	20	85	6	18	19	Земля въ обцифрѣ Бор	показ. щей по с. мѣ.	
199	Лимоновка		110	110	40	20	20	85	7	19	20			
200	Назаровка		110	110	40	20	20	85	20	50	52			
201	Родіоновка. . . .		105	105	35	20	18	85	7	20	22			
	12 кр. хуторовъ .		105	105	35	20	18—20	85	12	35	39			
	Елшанская (въ 5 ст., 4 уч. Земск. Начальн., 2 суд. слѣд. уч., 1 приз. участ.).													
202	С. Чесноковка Б. помѣщ. Рус. Правосл. .	Р. Сокъ.	90	90	6	40	—	30 Сергіевка.	196	460	469	1660 над	250 ѣл.	Церковь, церков-приход. школа Вол. Прв. уряд.
203	С. Русская Селитьба Б. удѣл. Рус. Правосл.	Р. Селитьба.	85	85	12	45	5	35	409	960	1159	3714 над	266 ѣл.	Церковь, земск. школа, три вод. и 4 вѣтр мельн. Ярмарка.
204	С. Мордовская Селитьба Б. удѣл. мордва. Правос.	Р. Каргалка.	92	92	6	40	4	30	274	727	778	3011 над	99 ѣл.	Церковь, церковно-приход. школа, вод. и вѣтр. мельн.
205	Д. Пичерки Б. помѣщ. Рус. Правосл.	—	95	95	18	35	8	30	89	257	267	604 над	66 ѣл.	
206	Д. Новая Черновка Б. госуд. Рус. Правосл.	Р. Черновка.	85	85	12	45	7	30	36	98	112	675 над	23 ѣл.	
207	С. Б. Черновка Б. уд. Русск. Прав. . .	—	75	75	13	68	9	25	364	1427	1641	9371 над	197 ѣл.	Церковь, церк.-прих. и земс. школы. Земск. ст. 3 мельн.
208	С. Орловка Б. удѣл. Рус. Правосл. . . .	Р. Отрогъ.	80	80	—	50	12	25 Сергіев. Сарбай.	156	532	558	1813 над	26 ѣл.	Церковь, церковно-приход. школа, вод. и 3 вѣтр. мельн.
	Хутора.													
209	Х. купца Соколова.	Колод.	100	100	—	35	10	36	1	4	3	1700 соб	300 ств.	
210	Х. кр. Киряева. .	—	95	95	—	45	7	25	1	4	5	60 арен	— дов.	
211	Х. кр. Колчина.	—	95	95	—	45	7	25	4	14	16	1060 арен	— дов.	
212	Х. кр. Никонорова.	Р. Сокъ.	92	92	—	45	2	28	1	1	—	384 соб	— ств.	
213	Удѣл. пикетъ . .	Родникъ.	85	85	—	45	6	36	1	3	2	—	—	
	Водяныя мельн.													
214	2 м. Чесноковскаго общ.	Р. Каргалка.	92	92	—	40	2	28	2	2	3	на над.	земѣ.	
215	Кр. Крайнова. . .	Р. Селитьба.	85	85	—	45	4	35	1	1	2	соб	ств.	

№ №	Названіе волости и входящихъ въ нее населенныхъ мѣстъ (селъ, деревень, хуторовъ). Сословіе (когда крестьянское, то и разряды ихъ: бывшіе госуд., б. удѣл. и т. п.), національность и вѣроисповѣданіе жителей.	Положеніе населеннаго мѣста: при рѣкѣ, озерѣ, прудѣ, колодцѣ.	Разстояніе въ верст.						Число дворовъ.	Число жителей.		Колич. надѣльн. или собств. земли въ десят.		Церкви, монастыри, молитв. зданія, школы, больн., почт. ст., земск. станц. пункты, метеор. станц., ярмарки, базары, фабрики, заводы, промыслы и т. п. Земскіе Начальники, Становые Пристава, Лѣсничіе, Вол. Прав. врачи, фельдш. и т. п.
			От Самары.	От уѣзднаго города.	От квар. Земск. Нач.	От квар. Стан. Прис.	От Волостн. Правл.	От ближ. желѣзнодор. станц. и назв. посѣдн.		Мужскаго пола.	Женскаго пола.	Удобной.	Неудобной.	
216	Вод. мельн. кр. Макашева.	Р. Каргалка.	92	92	—	40	4	30 Сергіевка.	1	6	2	½ соб	— ств.	
217	Вод. мельн. кр. Фирсова	Р. Селитьба.	85	85	—	45	4	35	1	1	2	½ соб	— ств.	
218	Вод. мельн. кр. Кривошеева и Пыхова. .	Р. Каргалка.	92	92	—	40	4	30	2	4	6	надѣл.	земля.	
	Зубовская (въ 5 ст., 2 уч. Земск. Начальн., 3 суд. слѣд. уч., 1 приз. пункт.).													
219	С. Зубовка. Б. помѣщ. Рус. Прав. . .	Р. Шумолга.	149	149	15	—	—	35	437	1196	1246	2770 надѣл.	156	2 церкви. 2 школы: Земск. 2-хъ классная и цер.-прих., земская станція; ярмарки: въ день Св. Троицы и 30 января, базаръ по понедѣльникамъ, 2 вѣтр. мел., 1 маслоб., Становой приставъ, Волостное Правленіе.
220	Д. Кондурча. Б. помѣщ. Русск. Правос.	Р. Кондурча.	156	156	22	7	7	42	107	312	355	1065 надѣл.	7	Церковь, школа.
221	С. Кривоозериха. Б. помѣщ. Русск. Правос. и Старообр.	—	163	163	29	14	14	49	158	423	486	1210 надѣл.	37	Церковь, церковно приход. школа.
222	Д. Озерки. Б. помѣщ. Русск. Правос. . . .	Оврагъ „Жилой.“	161	161	27	12	12	47	125	392	428	900 надѣл.	11	Церковь, школа.
223	Д. Александровка. Быв. Удѣльн. Русск. Правос.	Р. Шлама.	144	144	10	7	7	30	145	430	490	1247 надѣл.	53	Школа-грамоты, вѣтр. мельн.
224	Д. Шиловка. Быв. Помѣщ. Русск. Прав.	Р. Сосновка.	141	141	8	7	7	28	128	361	377	861 надѣл.	9	Школа-грамоты.
	Усадьбы и хутора.													
225	Усад. купца Ѳ. К. Маркова (при с. Зубовкѣ)	Рѣка Шумолга.	149	149	15	—	—	35	1	2	3			
226	Х. „Заводъ“ купца Ѳ. К. Маркова . . .	Рѣка Кондурча.	152	152	18	3	3	38	8	65	42			Винокуренный заводъ и паровая мельница.
227	Х. „Калиновскій“ купца Ѳ. К. Маркова.	—	156	156	23	7	7	45	1	1	2	8386 соб	284 ств.	
228	Х. „Загорядскій купца Ѳ. К. Маркова.	Рѣка Ильня	145	145	11	4	4	30	1	1	1			
229	Х. „Шиханъ“ купца Ѳ. К. Маркова . . .	Оврагъ Студеный.	144	144	10	5	5	30	1	1	1			

Куйбышевская Обл. Библиотека № 357442

САМАРСКІЙ УѢЗДЪ.

№№	Названіе волости и входящихъ въ нее населенныхъ мѣстъ (селъ, деревень, хуторовъ). Сословіе (когда крестьянское, то и разряды ихъ: бывшіе госуд., б. удѣл. и т. п.), національность и вѣроисповѣданіе жителей.	Положеніе населеннаго мѣста: при рѣкѣ, озерѣ, прудѣ, колодцѣ.	Разстояніе въ верст.							Число жителей.		Колич. надѣльн. или собств. земли въ десят.		Церкви, монастыри, молитв. зданія, школы, больн., почт. ст., земск. станц. пункты, метеор. станц., ярмарки, базары, фабрики, заводы, промыслы и т. п. Земскіе Начальники, Становые Пристава, Лѣсничіе, Вол. Прав., врачи, фельдш. и т. п.
			Отъ Самары.	Отъ уѣзднаго города.	Отъ квар. Земск. Нач.	Отъ квар. Стан. Прис.	Отъ Волости. Правл.	Отъ ближ. желѣзнодор. станц. и пнев. поселѣд.	Число дворовъ.	Мужскаго пола.	Женскаго пола.	Удобной	Неудобной.	
230	Ус. вдовы Губер. Секр. Потоцкой . . .	Рѣка Кондурча.	156	156	22	7	7	42	1	8	10	790 собств.	58	Водян. мельн.
231	Х. двор. Самойлова.	Рѣка Кильна.	139	139	5	10	10	95	1	3	6	800 собств.	190	Водян. мельн.
232	Водяная мельница куп. Маркова. . . .	Рѣка Кондурча.	152	152	18	3	3	38	1	8	6	—	—	
233	Вод. мельница вдовы Губ. Секр. Потоцкой .	—	156	156	22	7	7	42	1	4	7	—	—	
234	2 водян. мельн общест. с. Кривозерихи.	—	163	163	29	14	14	49	1	2	5	—	—	

Каменская (въ 3 ст., 5 уч. Земск. Начальн., 2 суд. слѣд. уч., 1 приз. участ.).

235	С. Большая Каменка. Бывш. удѣльн. Рус. Мордва. Прав. . . .	Р. Каменка.	67	67	25	25	—	40 Александр.	740	2320	2435	9277 надѣл.	1250	Церковь. 3 школы: Земск. 2-хъ классн. Церков.-приход. и школ. грамоты, Волост. Прав. Базаръ. Земск. Больн. при ней: врач. фельдш., фельдшерица. Ветеринарный врачъ. 6 водян. и 2 вѣтр. мельницъ, 2 маслобойни.
236	С. Раковка. Бывш. Удѣльн. Русск. Прав.	Р. Раковка.	72	72	30	30	7	40	454	1289	1295	3669 надѣл.	631	Церковь, 2 школы: Земская и церковно-приходская. Базаръ, 7 водян. мельницъ.
237	С. Черновка. Бывш. Удѣльн. Русск. Правос.	Р. Черновка.	75	75	35	35	15	35	136	1019	1070	4392 надѣл.	197	Церковь, 2 школы: Земская и Церковно-приходская, земская станція. 2 водяныхъ 1 паровая и 3 вѣтрян. мельницы и 2 обдирки.
238	С. Хорошенское. Бывш. Удѣл. Русск. Правос.	Р. Хорошенка.	54	54	14	14	12	32	220	790	825	4376 надѣл.	318	Церковь, 2 школы: Земская и церковно-приходская. Земская станція, 7 вѣтряныхъ мельницъ.
239	С. Малая Каменка. Бывш. Государ. Русск. Правос.	Колодцы и прудъ.	55	55	15	15	10	40 Смышляевка.	216	647	695	2482 надѣл.	73	Церковь, церковно-приходская школа. 3 вѣтрян. мельницы.
240	Д. Новая Каменка. Бывш. Госуд. Русск. Правос.	Колодцы.	60	60	20	20	8	45	23	85	97	238 надѣл.	—	
241	Д. Кривое Озеро. Бывш. Госуд. Русск. Правос.	Озеро „Кривое“.	52	52	12	12	12	38	103	362	400	1544 надѣл.	112	Школа грамоты, вѣтрян мельница.

САМАРСКІЙ УѢЗДЪ.

№№	Названіе волости и входящихъ въ нее населенныхъ мѣстъ (селъ, деревень, хуторовъ). Сословіе (когда крестьянское, то и разряды ихъ: бывшіе госуд., б. удѣл. и т. п.), національность и вѣроисповѣданіе жителей.	Положеніе населеннаго мѣста: при рѣкѣ, озерѣ, прудѣ, колодцѣ.	Разстояніе въ верст.						Число дворовъ.	Число жителей.		Колич. надѣльн. или собств. земли въ десят.		Церкви, монастыри, молитв. зданія, школы, больн., почт. ст., земск. станц. пункты, метеор. станц., ярмарки, базары, фабрики, заводы, промыслы и т. п. Земскіе Начальники, Становые Пристава, Лѣсничіе, Вол. Прав. врачи, фельдш. и т. п.
			Отъ Самары.	Отъ уѣзднаго города.	Отъ квар. Земск. Нач.	Отъ квар. Стан. Прис.	Отъ Волостн. Правл.	Отъ ближ. желѣзнодор. станц. и назв. посадн.		Мужскаго пола.	Женскаго пола.	Удобной.	Неудобной.	
242	С. Тремасовъ Кустъ. Б. Удѣл мордва. Правос. и молокане. . .	Колодцы и прудъ.	79	79	37	37	12	52 Александр.	72	273	282	1237 над	86 ѣл.	Церковь, школа грамоты, 1 вѣт. мельница
243	Д. Малая Раковка. Бывш. Удѣл. Русск. Прав. и Раскол. . .	Р. Раковка.	75	75	33	33	10	43	60	175	180	761 над	131 ѣл.	
244	Пос. Васильевскій. Бывш. Госуд. Русск. Правос.	Р. Сокъ.	70	70	25	25	7	40	9	27	28	246 собств.	15	
245	Пос. Полубояринскій. Дворян. Рус. Прав.	Колодцы.	80	80	40	40	20	45	12	47	52	310 Высоч.	— пожал.	
246	Пос. Тростянскій. Дворян. Рус. Правос.	Р. Тростянка.	66	66	25	25	12	29	10	39	34	448 Высоч.	— пожал.	
247	Пос. Лопатинскій. Двор. Русск. Прав. .	Озеро „Лопатинское“.	65	65	22	22	8	32	16	47	43	780 Высоч.	— пожал.	Земская школа.
248	Пос Потаповскій. Двор. Русск. Прав. .	Озеро „Потаповское“.	69	69	26	26	12	32	16	44	35	600 Высоч.	— пожал.	
	ХУТОРА:													
249	Х. Захарова. Бывш. Госуд. Русск. Правос.	Рѣчка Сокъ.	50	50	8	8	10	35 Смышл.	6	17	20	45 арен	— дов.	
250	Х. Логунова. Быв. госуд. Русск. Прав. .	Рѣчка Черновка.	70	70	35	35	25	25 Алекс	3	14	13	76 арен	— дов.	
251	Х. дворян. Трухачева Дмит. Васильев. Рус. Прав.	Колодецъ.	59	59	20	20	12	43 Смышл.	1	6	2	60	Высочайше пожалована.	
252	Х. дворян. Кикина Михаила Ѳедоров. Рус. Прав.	—	60	60	21	21	13	44	1	1	1	60		
253	Х. дворян. Кроткова Серг. Пав. Рус. Прав.	—	60	60	20	20	11	43	1	6	3	60		
254	Х. Двор. Селиванова Влад. Мих. Рус. Прав.	—	61	61	21	21	10	43	1	7	7	60		
255	Х. Двор. Чернышова Ивана Васил. Рус. Прав.	—	62	62	22	22	10	44	1	9	8	60		
256	Х. Двор. Селиванова Нав. Михаил. Рус. Прав.	—	62	62	22	22	10	44	1	10	9	60		

№№	Названіе волости и входящихъ въ нее населенныхъ мѣстъ (селъ, деревень, хуторовъ). Сословіе (когда крестьянское, то и разряды ихъ: бывшіе госуд., б. удѣл. и т. п.), національность и вѣроисповѣданіе жителей.	Положеніе населеннаго мѣста: при рѣкѣ, озерѣ, прудѣ, колодцѣ.	Разстояніе въ верст.						Число дворовъ.	Число жителей.		Колич. надѣльн. или собств. земли въ десят.		Церкви, монастыри, молитв. зданія, школы, больн., почт. ст., земск. станц. пункты, метеор. станц., ярмарки, базары, фабрики, заводы, промыслы и т. п. Земскіе Начальники, Становые Пристава, Лѣсничіе, Вол. Прав. врачи, фельдш. и т. п.
			Отъ Самары.	Отъ уѣзднаго города.	Отъ квар. Земск. Нач.	Отъ квар. Стан. Прис.	Отъ Волостн. Правл.	Отъ ближ. желѣзнодор. станц. и назв. послѣдн.		Мужскаго пола.	Женскаго пола.	Удобной.	Неудобной.	
257	Х. Дворян. Кикина Григор. Васил. Русск. Прав.	—	63	63	23	23	11	45 Алекс.	2	6	5	60 Высоч.	— пожал.	
258	Х. Штейнгера нѣмц. лютер. . . .	Рѣчка Тростянка.	70	70	29	29	14	25	1	4	4	60 арен	— дов.	
259	Х. Терешина кр. Русск. Прав.	—	70	70	29	29	14	25	1	2	5	60 арен	— дов.	
260	Х. Капустянина кр. Малорос. Правос. . .	—	70	70	29	29	14	25	1	3	5	30 арен	— дов.	
261	Х. Таловире кр. малорос. Правос. . .	—	70	70	29	29	14	25	1	3	3	30 арен	— дов	
262	Х. двор. Вѣляева Русск. Правос. . . .	—	70	70	29	29	14	25	1	4	3	60 Высоч.	— пожал.	
263	Х. Никишина. Кр. Русск. Прав. . . .	Прудъ.	58	58	17	17	15	29 Александр.	3	21	9	1100 арен	60 дов.	
264	Х. Лѣсничаго, Мало-Каменскаго Лѣсничест. Русск. Правос. . . .	Рѣка Сокъ.	63	63	21	21	4	36	3	22	19	—	—	
265	Х. Управляющаго 9-мъ Раковскимъ Удѣл. Имѣніемъ Русск. Правос.	Прудъ и колодецъ.	79	79	37	37	12	52	2	13	12	—	—	
266	Водяная мельница Кукушкина М. А. Русск. Прав . .	Рѣка Сокъ.	75	75	35	35	12	40	2	7	9	25 арен	— дов.	
267	Паровая мельница кр. Ложкина (при с. Большой-Каменкѣ). .	Р. Каменка.	67	67	25	25	—	40	1	4	4	5 арен	2 дов.	
268	Водян. мельн. Грязнова кр. Русск. Прав.	Рѣка Сокъ.	63	63	21	21	4	36	1	17	14	48 арен	— дов.	
269	Раковскій женскій Монастырь. Русс. Прав.	—	70	70	25	25	7	40	10	5	343	272 собств.	—	
	Лѣсныя сторожки:													
270	„Сербулатовская пустошь“ общественная.	—	57	57	15	15	15	40 (Смышляевка	1	5	6	—	—	
271	„Тухловская“ Казен. Вѣдомст.	—	56	56	16	16	10	41	1	7	7	—	—	

№№	Названіе волости и входящихъ въ нее населенныхъ мѣстъ (селъ, деревень, хуторовъ). Сословіе (когда крестьянское, то и разряды ихъ: бывшіе госуд., б. удѣл. и т. п.), національность и вѣроисповѣданіе жителей.	Положеніе населеннаго мѣста: при рѣкѣ, озерѣ, прудѣ, колодцѣ.	Разстояніе въ верст.						Число дворовъ.	Число жителей.		Колич. надѣльн. или собств. земли въ десят.		Церкви, монастыри, молитв. зданія, школы, больн., почт. ст., земск. станц. пункты, метеор. станц., ярмарки, базары, фабрики, заводы, промыслы и т. п. Земскіе Начальники, Становые Пристава, Лѣсничіе, Вол. Прав., врачи, фельдш. и т. п.
			Отъ Самары.	Отъ уѣзднаго города.	Отъ квар. Земск. Нач.	Отъ квар. Стан. Прис.	Отъ Волостн. Правл.	Отъ ближ. желѣзнодор. станц. и назв. послѣдн.		Мужскаго пола.	Женскаго пола.	Удобной.	Неудобной.	

Кандабулакская (въ 5 ст., 4 уч. Земск. Начальн., 3 суд. слѣд. уч., 1 приз участ.).

272	С. Кандабулакъ. Б. удѣл. Рус. Правосл. .	Р. Кандабулакъ.	109	109	15	40	—	30 Сургутъ.	569	1752	1791	5983 надѣл.	25	Церковь, 2 школы. Земск. станція. Ярмарки: 1 января и въ маѣ мѣсяцѣ. Базаръ по четвергамъ, 4 вод., 6 вѣтр. и 2 паров. мельн. Врачъ, фельдшеръ, Вол. Прав. и урядникъ.
273	С. Ивановка. Б. удѣл. Рус. Правосл. . . .	Ключъ Горькій.	100	100	20	51	10	36	59	263	275	1053 надѣл.	20	Церковь, школа и вѣтр. мельн.
274	Д. Глушница. Б. удѣл. Рус. Правосл. .	—	111	111	20	47	13	20	11	35	36	158 надѣл.	3	
275	Д. Новосильевка. Б. удѣл. Рус. Правосл. .	—	97	97	20	54	13	39	12	53	48	304 надѣл.	5	
276	Д. Игумново. Б. удѣл. Рус. Правос. . . .	Оврагъ „Чеснок.“	96	96	20	55	14	40	28	99	111	392 надѣл.	7	
277	Д. Городилово. Б. удѣл. Рус. Правосл. .	—	97	97	19	54	14	39	2	16	14	76 надѣл.	2	
278	Д. Лазовка. Б. удѣл. Рус. Правосл. . . .	—	105	105	12	46	7	31	55	262	249	971 надѣл.	24	2 школы, вѣтр. мельница.
279	Д. Мелехино. Б. удѣл. Рус. Правосл. . . .	—	105	105	12	46	7	31	12	62	70	353 надѣл.	9	
280	Д. Тульская Мананка. Б. удѣл. Рус. Правосл.	—	105	105	12	46	7	31	53	196	202	976 надѣл.	21	Вѣтр. мельн.
281	Д. Лужки. Б. удѣл. Рус. Правосл. . . .	—	99	99	5	51	11	36	30	64	56	343 надѣл.	6	
282	Д. Малые Лужки. Б. удѣл. Русск. Правосл.	—	99	99	5	51	11	36	3	21	22	117 надѣл.	—	
283	Д. Верхняя Чесноковка. Б. удѣл. Рус. Правосл.	—	99	99	5	51	11	36	20	72	74	392 надѣл.	7	
284	Д. Малыя Пичерки. Б. удѣл. Рус. Правосл.	Р. Каргалка.	100	100	7	52	11	37	12	60	57	114 надѣл.	5	

САМАРСКІЙ УѢЗДЪ.

№№	Названіе волости и входящихъ въ нее населенныхъ мѣстъ (селъ, деревень, хуторовъ). Сословіе (когда крестьянское, то и разряды ихъ: бывшіе госуд., б. удѣл. и т. п.), національность и вѣроисповѣданіе жителей.	Положеніе населеннаго мѣста: при рѣкѣ, озерѣ, прудѣ, колодцѣ.	Разстояніе въ верст.						Число дворовъ.	Число жителей.		Колич. надѣльн. или собств. земли въ десят.		Церкви, монастыри, молитв. зданія, школы, больн., почт. ст., земск станц. пункты, метеор. станц., ярмарки, базары, фабрики, заводы, промыслы и т. п. Земскіе Начальники, Становые Пристава, Лѣсничіе, Вол. Прав., врачи, фельдш. и т. п.
			Отъ Самары.	Отъ уѣзднаго города.	Отъ квар. Земск. Нач.	Отъ квар. Стан. Прис.	Отъ Волостн. Правл.	Отъ ближ. желѣзнодор. станц. и назв. послѣдн.		Мужскаго пола.	Женскаго пола.	Удобной.	Неудобной.	
285	Д. Мазурино. Б. удѣл. Рус. Правосл. . . .	Р. Иржа.	125	125	30	31	15	39 Сургуть.	41	191	198	597 над	10 ѣл.	
286	Д. Валуевка. Б. удѣл. Рус. Правосл. .	—	115	115	29	30	14	35	35	202	230	880 над	17 ѣл.	
287	Д. Китовка. Б. удѣл. Рус. Правосл. . . .	—	118	118	26	32	11	34	72	291	326	1143 над	30 ѣл.	Вѣтр. мельн.
288	С. Спасское. Б. удѣл. Рус Правосл. . . .	—	115	115	23	34	8	33	89	296	320	1035 над	77 ѣл.	Церковь. Вѣтр. мельница и школа.
289	Д. Березовка. Б. удѣл. Рус. Правосл. .	—	116	116	24	46	8	31	90	306	308	1120 над	45 ѣл.	3 вѣтр. мельн.
290	Д. Б. Богодуховка. (Ляпинъ Оврагъ). Переселенцы. Рус. Правосл.	—	116	116	22	46	5	30	107	229	265	1390 над	134 ѣл.	Школа, вѣтр. мельница.
291	Д. М. Богодуховка. (Елховый Оврагъ). Переселенцы. Рус. Прав.	—	115	115	21	45	4	30	30	127	151	690 над	50 ѣл.	1 вѣтр. мельн.
292	Дер. Богодуховка. (Тихоновъ Оврагъ). Переселенцы. Рус. Правосл.	—	120	120	26	50	7	35	15	49	49	300 над	6 ѣл.	
293	Поселокъ Бѣлый Ключъ. Б. удѣл. Рус. Правосл.	Ключъ Бѣлый.	116	116	21	35	6	32	32	124	112	760 над	20 ѣл.	
	Хутора:													
294	Хут. Леднева. . .	Оврагъ Чеснок.	96	96	20	55	13	40	2	7	8	49 над	3 ѣл.	
295	Хут. Холодова . .	—	105	105	11	46	7	31	3	12	7	79 над	4 ѣл.	
296	Хут. Башмакова .	Бѣл. Кл.	122	122	27	28	5	38	1	2	3	122 соб	-- ств.	
297	Хут. Фомина . .	Ов. Чеснок.	115	115	21	34	6	24	1	2	5	114 соб	ств.	
298	Хут. „Лѣвый Медвѣжій“ Фомина . .	Р. Иржа.	118	118	22	49	7	34	1	2	9	494 арен	— дов.	
	4 отруб. хутор. .	—	120	120	26	31	11	35	4	11	11	48 соб	ств.	
299	Вод. мельн. Салтушина..	Р. Кандабулакъ.	120	120	19	49	4	34	1	1	1	½ соб	ств.	

№№	Названіе волости и входящихъ въ нее населенныхъ мѣстъ (селъ, деревень, хуторовъ). Сословіе (когда крестьянское, то и разряды ихъ: бывшіе госуд., б. удѣл. и т. п.), національность и вѣроисповѣданіе жителей.	Положеніе населеннаго мѣста: при рѣкѣ, озерѣ, прудѣ, колодцѣ.	Разстояніе въ верст.						Число дворовъ.	Число жителей.		Колич. надѣльн. или собств. земли въ десят.		Церкви, монастыри, молитв. зданія, школы, больн., почт. ст., земск. станц. пункты, метеор. станц., ярмарки, базары, фабрики, заводы, промыслы и т. п. Земскіе Начальники, Становые Пристава, Лѣсничіе, Вол. Прав. врачи, фельдш. и т. п.
			Отъ Самары.	Отъ уѣзднаго города.	Отъ квар. Земск. Нач.	Отъ квар. Стан. Прис.	Отъ Волостн. Правл.	Отъ ближ. желѣзнодор. станц. и назв. послѣдн.		Мужскаго пола.	Женскаго пола.	Удобной.	Неудобной.	
300	Вод. мельн. Кандалинцева	Р. Кандабулакъ.	114	114	20	43	6	28 Сургутъ.	1	2	3	7 собств.	—	
301	Вод. мельн. Абросимова	—	115	115	22	44	7	29	1	3	3	½ собств.	дес.	
302	Вод. мельн. Комаровскаго	—	114	114	20	43	2	28	1	3	4	½ арен.	дес. дов.	
303	Вод. мельн. Ф. Рыжева	—	116	116	22	43	7	30	1	2	2	½ собств.	дес.	
304	Лѣсной пикетъ Уд. Вѣдом.	Колод	111	111	20	47	4	20	1	2	2	—	—	
	Кануевская (въ 2 ст., 9 уч. Земск. Начальн., 1 суд. слѣд. уч., 2 приз. участк.).													
305	С. Кануевка. Б. удѣл. Рус. Правос. и раскол.	Р. Васильчикова Воложка.	91 (Волгой	91 Волг. 50)	12	12	—	25 Мыльная.	681	1836	2025	5659 надѣл.	1152	Церковь. Молит. домъ. 2 школы: Земская 2-хъ клас. и церковно-приходская. 2 мельницы съ нефтяными двигателями и 11 вѣтрян. Фельдшеръ, Волостн. Правлен.
306	С. Владиміровка. Б. удѣл. Рус. Правосл. .	—	88 (Волгой	88 Волг. 47)	9	9	3	28	530	1614	1794	4407 надѣл.	1130	Церковь. 2 школы: Земская и церковно-приходская, 10 вѣт. мельницъ.
307	Хут. Удѣл. вѣд. (арен. кр. с. Кануевки).	Колод.	106	106	15	13	10	10	1	3	2	1018 Удѣл.	67 вѣдом.	
	Константиновская (въ 4 ст., 1 уч. Земск. Начальн., 3 суд. слѣд. уч., 1 приз. участ.).													
308	С. Большая Константиновка. Посел. собст. Нѣмцы. Лютер. и кат.	Р. Кармалка.	135	135	12	12	—	50 Мелек.	28	89	85	1176 собств.	43	Земск. школа. Волост. Прав., вѣтр. мельн.
309	С. М. Константиновка. Посел. собст. Нѣмцы и Рус. Прав и лютер.	Р. Елшанка.	135	135	9	9	3	53	26	84	92	1166 собств.	66	Земск. школа.
310	С. Петергофъ. Посел. собст. Нѣмцы и Рус. Лютер. и Прав.	Р. Камышлейка.	135	135	5	5	10	60	22	65	80	1531 собств.	203	Земск. школа, паров. мельн., складъ земледѣл. машинъ и орудій.
311	С. Малая Романовка. Посел. собст. Нѣмцы. Лютер. и Катол.	Оврагъ.	140	140	9	9	14	64	24	55	50	806 собств.	60	Вѣтр. мельн.

№№	Названіе волости и входящихъ въ нее населенныхъ мѣстъ (селъ, деревень, хуторовъ). Сословіе (когда крестьянское, то и разряды ихъ: бывшіе госуд., б. удѣл. и т. п.), національность и вѣроисповѣданіе жителей.	Положеніе населеннаго мѣста: при рѣкѣ, озерѣ, прудѣ, колодцѣ.	Разстояніе въ верст.						Число дворовъ.	Число жителей.		Колич. надѣльн. или собств. земли въ десят.		Церкви, монастыри, молитв. зданія, школы, больн., почт. ст., земск. станц. пункты, метеор. станц., ярмарки, базары, фабрики, заводы, промыслы и т. п. Земскіе Начальники, Становые Пристава, Лѣсничіе, Вол. Прав. врачи, фельдш. и т. п.
			Отъ Самары.	Отъ уѣзднаго города.	Отъ квар. Земск. Нач.	Отъ квар. Стан. Прис.	Отъ Волостн. Правл.	Отъ ближ. желѣзнодор. станц. и назв. поствдн.		Мужскаго пола.	Женскаго пола.	Удобной.	Неудобной.	
312	С. Большая Романовка. Посел. собст. Нѣмцы. Лютер. и катол.	Оврагъ.	140	140	9	9	15	65 Мелекес.	38	86	116	1169 собств.	128	Обществ. школа, 2 вѣтр. мельн., сыровар. заводъ и кирпичный.
313	С. Николаевъ Посел. собст. Нѣмцы. Лют. и католики	Оврагъ.	140	140	9	9	15	65	28	87	79	946 собств.	12	
314	С. Розенталь. Посел. собст. Нѣмцы. Лют. и катол.	Оврагъ.	143	143	12	12	25	65 Сургут.	31	90	94	1202 собств.	259	Земск. школа, сыровар. и кирпичный заводы.
315	С. Фюрстенштейнъ. Посел. собст. Нѣмцы. Лютер. и катол. . .	Р. Кондурча.	138	138	8	8	22	62	34	109	137	1206 собств.	32	Земск. школа. и вѣтр. мельн.
316	С. Рейнсфельдъ. Пос. собст. Нѣмцы. Лютер. и катол. . .	Р. Кондурча.	135	135	6	6	20	60	30	75	101	892 собств.	93	Земск. школа, Молитв. домъ (Католич.), механич. слесар. мастерская.
317	С. Берхталь. Пос. собст. Нѣмцы и Рус. Лют., катол. и прав.	Р. Кондурча.	130	130	3	3	20	60	28	76	87	1064 собств.	73	Паровая мельн. и мыловарен. заводъ.
318	С. Гофенталь. Посел. собст. Нѣмцы Лютер. и кат. . . .	Р. Кармалка.	130	130	14	14	5	50 Мелекес.	84	269	272	2296 собств.	87	2 Земск. школы. 2 Молитв. дома (лютер. и катол.) вѣтр. мельн. и мыловар. заводъ.
319	С. Штрасбургъ. Посел. собст. Нѣмцы Лютер., кат. и Менониты	Р. Кармалка и Ключъ Студеный.	120	120	18	18	12	45	77	215	214	2098 собств.	123	Земск. школа и вѣтр. мельн.
320	С. Кайзерсгнаде. Пос. собст. Нѣмцы. Лютер., кат. и меноніты	Ключъ Студеный.	115	115	25	25	18	40	58	202	191	2154 собств.	93	Земск. школа и вѣтр. мельн.
321	С. Ретрунгенталь. Посел. собст. Нѣмцы Меноніты	Колод.	115	115	23	23	18	43	4	8	8	909 собств.	16	Вѣтр. мельн.
322	С. Владимирское. Посел. собст. Нѣмцы. Меноніты	Р. Елшанка.	130	130	8	8	6	55	2	4	3	304 собств.	2	
323	Хуторъ „Пасторатъ“ т. е. домъ лютеранскаго пастора	Р. Кондурча.	138	138	8	8	22	62	1	2	3	99	—	

№№	Названіе волости и входящихъ въ нее населенныхъ мѣстъ (селъ, деревень, хуторовъ). Сословіе (когда крестьянское, то и разряды ихъ: бывшіе госуд., б. удѣл. и т. п.), національность и вѣроисповѣданіе жителей.	Положеніе населеннаго мѣста: при рѣкѣ, озерѣ, прудѣ, колодцѣ.	Разстояніе въ верст.						Число дворовъ.	Число жителей.		Колич. надѣльн. или собств. земли въ десят.		Церкви, монастыри, молитв. зданія, школы, больн., почт. ст., земск. станц. пункты, метеор. станц., ярмарки, базары, фабрики, заводы, промыслы и т. п. Земскіе Начальники, Становые Пристава, Лѣсничіе, Вол. Прав. врачи, фельдш. и т. п.
			Отъ Самары.	Отъ уѣзднаго города.	Отъ квар. Земск. Нач.	Отъ квар. Стан. Прис.	Отъ Волостн. Правл.	Отъ ближ. желѣзнодор. станц. и назв. послѣдн.		Мужскаго пола.	Женскаго пола.	Удобной.	Неудобной.	
Краснодомская (въ 3 ст., 4 уч. Земск. Начальн., 3 суд. слѣд. уч., 1 приз. участ.).														
324	С. Красные Дома (Никольское тожъ). Б. удѣл. Рус. Прав. . .	Р. Чесноковка.	86	86	30	40	—	66 Смышляевка.	29	110	107	603 над ѣл.	12	2 церкви, 2 школы, вол. мельн. Волост. Прав.
325	Д. Александровка. Б. госуд. Рус. Правос. .	—	87	87	31	41	1	67	32	169	174	585 над ѣл.	22	Водян. мельн.
326	Д. Шабановка. Б. госуд. Рус. Правосл. .	Р. Кондурча.	89	89	33	43	3	69	50	199	168	702 над ѣл.	75	Вѣтр. мельн.
327	Д. Тукшумъ. Б. госуд. Мордва. Правос. . .	Р. Тукшумъ.	96	96	40	50	10	76	78	257	271	875 над ѣл.	35	Паровая мельн.
328	Д. Зеленовка. Б. госуд. Рус. Правос. .	Р. Чесноковка.	90	90	28	44	4	70	35	158	158	702 над ѣл.	22	Вѣтр. мельн. и маслобойка.
329	Д. Правая Сосновка. Б. госуд. Рус. Правос.	—	90	90	28	44	4	70	28	108	130	351 над ѣл.	18	Школа, вѣтр. мельн.
330	Д. Лѣвая Сосновка. Б. госуд. Рус. Правос.	—	90	90	28	44	4	70	25	119	147	429 над ѣл.	27	Вѣтр. мельн.
331	Д. Средняя Сосновка. Б. госуд. Рус. Правосл.	Колод.	90	90	28	44	4	70	4	22	18	117 над ѣл.	19	
332	Д. Ѳедоровка. Б. госуд. Рус. Правос. . .	Р. Чесноковка.	90	90	27	44	4	70	59	239	242	862 над ѣл.	23	3 вѣтр. мел., конная обдирка.
333	Д. Алексѣевка. Б. госуд. Рус. Правос. .	Оврагъ „Каменный“.	82	82	28	36	4½	62	68	331	321	863 над ѣл.	35	2 вѣтр. мельн. и конная обдирка
334	Д. Павловка. Б. госуд. Рус. Правосл. .	—	83	83	30	37	3½	63	92	304	316	1172 над ѣл.	48	Школа, 3 вѣтр. мел., обдирка и маслобойка.
335	Д. Верхняя Константиновка. Б. госуд. Рус. Правос.	—	83	83	30	37	3½	63	20	112	111	320 над ѣл.	5	
336	Д. Нижняя Константиновка. Б. госуд. Рус. Правосл.	Колод.	83	83	33	37	3½	63	33	152	104	468 над ѣл.	12	
337	Д. Крутая. Б. госуд. Рус. Правос. . . .	Р. Чесноковка.	91	91	27	45	4½	71	6	78	63	234 над ѣл.	55	

№№	Названіе волости и входящихъ въ нее населенныхъ мѣстъ (селъ, деревень, хуторовъ). Сословіе (когда крестьянское, то и разряды ихъ: бывшіе госуд., б. удѣл. и т. п.), національность и вѣроисповѣданіе жителей.	Положеніе населеннаго мѣста: при рѣкѣ, озерѣ, прудѣ, колодцѣ.	Разстояніе въ верст.						Число дворовъ.	Число жителей.		Колич. надѣльн. или собств. земли въ десят.		Церкви, монастыри, молитв. зданія, школы, больн., почт. ст., земск. станц. пункты, метеор. станц., ярмарки, базары, фабрики, заводы, промыслы и т. п. Земскіе Начальники, Становые Пристава, Лѣсничіе, Вол. Прав. врачи, фельдш. и т. п.
			Отъ Самары.	Отъ уѣзднаго города.	Отъ квар. Земск. Нач.	Отъ квар. Стан. Прис.	Отъ Волостн. Правл.	Отъ ближ. желѣзнодор. станц. и назв. поселѣд.		Мужскаго пола.	Женскаго пола.	Удобной.	Неудобной.	
338	Д. Стрѣла. Б. госуд. Рус. Правос. . . .	Р. Чесноковка.	92	92	25	46	5½	72 Смышляевка.	47	134	137	754 надѣл.	126	
339	Д. Уголъ. Б. госуд. Рус. Правосл. . . .	—	92	92	25	46	5½	72	11	55	70	285 надѣл.	10	
340	Д. Киселевка. Б. госуд. Рус. Правосл.	—	94	94	20	48	9	74	44	118	131	639 надѣл.	35	
341	Д. Подсолнечная. Б. госуд. Рус. Правос. .	—	95	95	20	49	10	75	34	95	96	363 надѣл.	80	Водян. мельн.
342	Д. Студенка. Б. госуд. Рус. Правосл. .	—	95	95	20	49	10	75	12	64	69	235 надѣл.	31	
343	Д. Верхній Ключъ. Б. госуд. Рус. Правосл.	—	98	98	18	52	12	78	16	72	67	313 надѣл.	65	
344	Д. Мордвинка. Б. госуд. Рус. Правосл. .	—	98	98	18	52	12	78	66	183	157	819 надѣл.	41	Вѣтр. мельн.
345	Д. Чесноковка. Б. госуд. Рус. Правосл.	—	97	97	19	52	11	78	21	181	161	692 надѣл.	51	3 вѣтр. мел. 1 вод. и кон. обдирка.
346	С. Вязовка. Б. госуд. Рус. Правос. . . .	—	94	94	20	48	10	74	56	189	166	943 надѣл.	11	Церковь. 2 школы: земск. и церковно-прих. 1 вѣтр. и 1 вод. мельн. Земск. ст., ярмарка 29 іюня.
347	Д. Малая Вязовка. Б. госуд. Мордва. Правос.	Колод.	96	96	21	50	11	76	20	86	79	353 надѣл.	35	
348	Д. Малая Березовка. Б. госуд. Рус. Правосл.	—	95	95	19	49	12	75	19	108	120	312 надѣл.	13	1 вѣтр. мельн.
349	Д. Большая Березовка. Б. госуд. Рус. Правос.	—	95	95	19	49	12	75	24	94	93	392 надѣл.	38	1 вѣтр. мел.
350	Д. Большая Ольховка (Черный Врагъ тожъ) Б. госуд. Мордва. Правос.	Ключъ „Черный Врагъ“.	93	93	22	47	9	75	23	64	65	429 надѣл.	15	
351	Д. Средняя Ольховка. Б. госуд. Рус. Правосл.	—	93	93	22	47	9	75	17	120	104	313 надѣл.	13	1 Вѣтр. мел.

№№	Названіе волости и входящихъ въ нее населенныхъ мѣстъ (селъ, деревень, хуторовъ). Сословіе (когда крестьянское, то и разряды ихъ: бывшіе госуд., б. удѣл. и т. п.), національность и вѣроисповѣданіе жителей.	Положеніе населеннаго мѣста: при рѣкѣ, озерѣ, прудѣ, колодцѣ.	Разстояніе въ верст.						Число дворовъ.	Число жителей.		Колич. надѣльн. или собств. земли въ десят.		Церкви, монастыри, молитв. зданія, школы, больн., почт. ст., земск. станц. пункты, метеор. станц., ярмарки, базары, фабрики, заводы, промыслы и т. п. Земскіе Начальники, Становые Пристава, Лѣсничіе, Вол. Прав., врачи, фельдш. и т. п.
			Отъ Самары.	Отъ уѣзднаго города.	Отъ квар. Земск. Нач.	Отъ квар. Стан. Прис.	Отъ Волости. Правл.	Отъ ближ. желѣзнодор. станц. и назв. и слѣдн.		Мужскаго пола.	Женскаго пола.	Удобной.	Неудобной.	
352	Д. Левшинка (Тангай тожъ). Б. госуд. Рус. Правос.	Колод.	81	81	22	35	10	61 Смышляевка.	61	228	235	1014	49	Школа и вѣтр. мел.
353	Д. Малая Левшинка. Б. госуд. Рус. Правос.	Колод.	81	81	22	35	10	61	61					
	Хутора:													
354	Хут. Зоркина и Алмазова	Колод.	82	82	33	36	4	62	11	50	52	167 надѣл.	8	
355	Хут. Глуховъ. Б. госуд. Рус. Правосл .	Р. Кондурча.	86	86	30	40	½	66	3	19	19	78 надѣл.	2	
356	Водян. мел. кр. Барышева	Р. Чесноковка.	88	88	33	42	4	62	2	4	4	Казен.	земля.	
	Липовская (въ 5 ст., 2 уч. Земск. Начальн., 3 суд. слѣд. уч., 1 приз. участ.),													
357	С. Липовка. Б. госуд. и помѣщ. Рус. Правосл.	Р. Липовка.	140	140	12	15	—	29 Сергіев.	197	556	538	1562 надѣл.	94	Церковь. 2 школы: земск. и церк.-приход. Земск. ст., ярмарка въ 9-ю пятницу по Пасхѣ. Волост. Прав., кредитное Т-во. Урядникъ.
358	Д. Хеменевка. Б. помѣщ. Рус. Правосл.	—	140	140	8	12	4	33	51	160	158	615 надѣл.	180	Земск. школа, водян. мельн.
359	С. Дмитріевка. Б. помѣщ. Рус. Правосл.	—	140	140	6	14	7	33	275	860	862	1965 надѣл.	78	Церковь. Земск. школа.
360	Д. Новая Поляна. Б. помѣщ. Рус. Правосл.	Оврагъ „Елховый“.	135	135	12	20	5	29	55	182	192	надѣл.	—	
361	С. Королевка. Б. помѣщ. Рус. Правосл. .	Р. Королевка.	131	131	12	24	9	26	126	330	368	надѣл.	7	Церковь, церков.-приход. школа 2 вѣтр. мельн.
362	Д. Горки. Б. помѣщ. Рус. Правос.	Прудъ и колод.	128	128	17	27	14	24	101	285	267	над надѣл.	25	Земск. школа, 1 вѣтр. мельн.
363	Д. Мамыково. Б. помѣщ. Рус. Прав. . .	Р. Иржа.	125	125	20	30	17	22	44	128	125	над 415 надѣл.	25	
364	Д. Рысьевка. Б. помѣщ. Рус. Правос. .	Р. Сатаилга.	140	140	22	25	10	20	16	78	65	43 надѣл.	4	
365	Д Садки. Б. помѣщ. Рус. Правосл. . . .	Р. Липовка.	140	140	16	19	4	25	115	373	326	840 надѣл.	55	1 школа грамоты.

№	Названіе волости и входящихъ въ нее населенныхъ мѣстъ (селъ, деревень, хуторовъ). Сословіе (когда крестьянское, то и разряды ихъ: бывшіе госуд., б. удѣл. и т. п.), національность и вѣроисповѣданіе жителей.	Положеніе населеннаго мѣста: при рѣкѣ, озерѣ, прудѣ, колодцѣ.	Разстояніе въ верст.						Число дворовъ.	Число жителей.		Колич. надѣльн. или собств. земли въ десят.		Церкви, монастыри, молитв. зданія, школы, больн., почт. ст., земск. станц. пункты, метеор. станц., ярмарки, базары, фабрики, заводы, промыслы и т. п. Земскіе Начальники, Становые Пристава, Лѣсничіе, Вол. Прав., врачи, фельдш. и т. п.
			Отъ Самары.	Отъ уѣзднаго города.	Отъ квар. Земск. Нач.	Отъ квар. Стан. Прис.	Отъ Волостн. Правл.	Отъ ближ. желѣзнодор. станц. и назв. и слѣдн.		Мужскаго пола.	Женскаго пола.	Удобной.	Неудобной.	
	Усадьбы и хутора:													
366	Усад кр. П. Кудрявцева	Р. Липовка.	140	140	12	15	—	29 Сергіев.	1	2	4	342 соб	— ст.	
367	Ус. двор. Верховскаго	—	140	140	12	15	—	29	2	3	1	358 соб	— ств.	
368	Ус. мѣщ. Космовыхъ.	—	140	140	12	15	—	29	1	1	2	3 соб	— ств	
369	Ус. двор. Чубаровой.	—	140	140	12	15	—	29	2	2	4	90 соб	ств. 5	
370	Ус. мѣщ. Крыловыхъ.	—	140	140	12	15	—	29	2	2	1	230 соб	— ств.	
371	Ус. двор. Стафутиныхъ	—	140	140	12	15	—	29	1	4	1	64 соб	— ств.	
372	Хут. мѣщ. Загрядскихъ	Колод.	143	143	6	11	7	36	3	18	10	689 соб	— ств.	
373	Хут. куп. Соколова.	Прудъ.	137	137	9	17	10	30	3	45	10	9369 соб	— ств.	
374	2-й хут. куп. Соколова	Р. Липовка.	140	140	7	15	8	34	2	2	4	—	—	
375	Ус. Касковыхъ . .	Р. Королевка.	131	131	12	24	9	26	3	15	14	844 соб	— ств.	
376	Хут. кр. Тимакова.	—	131	131	12	24	9	26	1	4	9	60 соб	ств. 7	
377	Хут. кр. Егоровыхъ.	Р. Иржа.	125	125	20	30	17	22	3	23	18	526	—	Земск. собствен.
378	Хут. Раковск. женскаго монастыря . .	Прудъ и Колод.	120	120	25	35	22	17	2	—	5	452	—	
379	Хут. „Михайловскій“ докт. Эрнъ	Р. Липовка.	135	135	15	20	6	23	2	6	9	717	—	
380	Хут. куп. Аржанова.	Прудъ.	138	138	14	17	2	27	1	5	5	2526	—	
381	Хут. мѣщ. Жулина.	Колод.	138	138	14	17	2	27	1	3	4	40	—	
382	Хут. мѣщ. Барсенковыхъ	Р. Липовка.	140	140	15	18	3	26	2	10	8	140	—	

САМАРСКІЙ УѢЗДЪ.

№	Названіе волости и входящихъ въ нее населенныхъ мѣстъ (селъ, деревень, хуторовъ). Сословіе (когда крестьянское, то и разряды ихъ: бывшіе госуд., б. удѣл. и т. п.), національность и вѣроисповѣданіе жителей.	Положеніе населеннаго мѣста: при рѣкѣ, озерѣ, прудѣ, колодцѣ.	Разстояніе въ верст.						Число дворовъ.	Число жителей.		Колич. надѣльн. или собств. земли въ десят.		Церкви, монастыри, молитв. зданія, школы, больн., почт. ст., земск. станц. пункты, метеор. станц., ярмарки, базары, фабрики, заводы, промыслы и т. п. Земскіе Начальники, Становые Пристава, Лѣсничіе, Вол. Прав. врачи, фельдш. и т. п.
			Отъ Самары.	Отъ уѣзднаго города.	Отъ квар. Земск. Нач.	Отъ квар. Стан. Прис.	Отъ Волости. Правл.	Отъ ближ. желѣзнодор. станц. и назв. послѣди.		Мужскаго пола.	Женскаго пола.	Удобной.	Неудобной.	
383	Хут. кр. Ф. Барченкова	Колод.	138	138	14	17	2	27	1	4	5	34	—	Зем. собствен.
384	Вод. мельн. мѣщ. Барченкова	Р. Липовка.	140	140	16	19	4	25	2	8	6	8	—	
385	Вод. мельн. кр. Загрядскаго	—	140	140	8	12	4	33	2	4	5	2	14	
386	Вод. мельн. Потяшевой и Федяшина .	—	141	141	7	13	5	34	1	2	7	11	1	
387	Вод. мельн. кр. Кудрявцева	—	140	140	8	12	4	33	1	2	2	2	—	
388	Вод. мельн. куп. Соколова	—	140	140	6	14	7	33	1	4	4	—	—	
389	Вод. мельн. общества с. Дмитріевки . .	—	140	140	6	14	7	33	2	2	1	—	—	
	Лѣсныя пикеты и сторожки:													
390	Лѣсной пикетъ Удѣл. Вѣдомства	Колод.	140	140	21	24	9	20	1	12	4	—	—	
391	Лѣсная сторожка куп. Соколова . . .	Колод.	130	130	8	25	9	25	1	2	3	—	—	

Натальинская (во 2 ст., 6 уч. Зем. Нач., 1 суд. слѣд. уч., 2 приз. уч.).

392	С. Натальино. Великорос. Малор. Правос. Раскольн.	Озеро Башкирское.	90	90	20	40	—	15	ст. Мыльная.	323	800	700	538 надѣл.	—	Церковь, 2 земскія школы. 6 вѣтрян. мел. и обдирка. Вол. Прав.
393	Д. Николаевка. Быв. Удѣльн. Русск. Прав.	Колодцы.	84	84	12	40	7	15	ст. Майт.	72	283	297	964 надѣл.	5	Вѣтрян. м., мѣстная часовня и 2 земскія школы.
394	Д. Ольгино. Русск. Прав.	—	87	87	12	40	7	18	ст. Мыл. ст. Майт.	78	285	297	1026 надѣл.	5	Вѣтр. м.
	Хутора:													
395	Х. Солодковый . .	Колодцы.	97	97	20	47	7	—		3	4	8	110	—	Удѣльная.
396	Х. Звенигородскій .	—	81	81	12	37	7	—		29	60	109	1011	—	

№№	Названіе колости и входящихъ въ нее населенныхъ мѣстъ (селъ, деревень, хуторовъ). Сословіе (когда крестьянское, то и разряды ихъ: бывшіе госуд., б. удѣл. и т. п.), національность и вѣроисповѣданіе жителей.	Положеніе населеннаго мѣста: при рѣкѣ, оврагѣ, прудѣ, колодцѣ.	Разстояніе въ верст.						Число дворовъ.	Число жителей.		Колич. надѣльн. или собств. земли въ десят.		Церкви, монастыри, молитв. зданія, школы, больн., почт. ст., земск. станц. пункты, метеор. станц., ярмарки, базары, фабрики, заводы, промыслы и т. п. Земскіе Начальники, Становые Пристава, Лѣсничіе, Вол. Прав., врачи, фельдш. и т. п.
			Отъ Самары.	Отъ уѣзднаго города.	Отъ квар. Земск. Нач.	Отъ квар. Стан. Прис.	Отъ Волостн. Правл.	Отъ ближ. желѣзнодор. станц. и назв. послѣдн.		Мужскаго пола.	Женскаго пола.	Удобной.	Неудобной.	
397	Ус. Графа В. А. Орлова-Давыдова . .	Озеро Башкирское.	90	90	20	40	—	12 ст. Мыльная.	1	38	40	собственной.	—	
	5 хуторовъ на отрубныхъ уч близъ д. Ольгино. Переселенцы Каменецъ-Подольской губ.	Колодцы.	85	85	15	40	10	—	5	12	16	80	—	

Ново-Костычевская (во 2 ст., 10 уч. Зем. Нач., 1 суд. слѣд. уч., 2 приз. уч.)

398	С. Новые Костычи (Обшаровка тожт) Б. удѣльн. Русск. Правос.	Р. Ерыкла.	123	123	39	44	—	1 Обшаровка.	1059	2654	2874	9704	360	Церковь, 3 молитв дома, 4 школы: 1 церковно-учительская, 1 образцовая 2-хъ классная при церковно-учительск., министерскія: 1 мужская и 1 женская. Земская станція, 22 мельницы. 2 вальцовыхъ паровыхъ, 2 водяныхъ и 18 вѣтряныхъ. Пріемный покой. Врачъ, фельдшеръ и 2 фельдшерицы. Ветеринарный врачъ и фельдшеръ. Агрономъ уѣзднаго земства. Волостное Правленіе. Урядникъ., Аптека. Кредитное Т-во. Народный домъ О-ва Трезвости.
399	С. Тростянка. Быв. Удѣльн. Русск. Правос.	Рѣка Тростянка.	127	127	35	48	4	5	183	492	537	1790	320	Церковь, земская школа; 5 вѣтряныхъ мельницъ.
400	Д. Мосты. Быв. удѣл. Русск. Прав. . . .	—	130	130	32	57	7	8	79	273	278	1126	—	Земская школа, 3 вѣтрян. мельницы.
401	Д. Якобьевка. Быв. помѣщ. Русск. Правос.	Рѣка Волга.	135	135	28	56	12	13	69	204	183	673	25	Земская школа и 1 вѣтряная мельница.
402	Д. Бестужевка. Быв. помѣщ. Русск. Правос.	Заливъ Р. Волги	137	137	25	58	14	15	75	267	217	264 собственной. 728 надѣльн.	— 45	Земская школа, земская станція.
403	Д. Верхне-Сызранскіе хутора. Кр-не и мѣщ. г. Сызрани. Рус. Правос. и раскол. .	—	138	138	24	59	15	16	136	357	344	принадлежит г. Сызрани.		6 вѣтрян. мельницъ.
404	С. Нижне-Сызранскіе хутора. Кр-не и мѣщ. г. Сызрани. Рус. Правос. и раскольн.	—	140	140	22	61	17	18	294	749	781	принадлежит г. Сызрани.		Церковь, 2-хъ классная министерская и церковно-приходская школы, 4 вѣтряныхъ мельницы.

№№	Названіе волости и входящихъ въ нее населенныхъ мѣстъ (селъ, деревень, хуторовъ). Сословіе (когда крестьянское, то и разряды ихъ: бывшіе госуд., б. удѣл. и т. п.), національность и вѣроисповѣданіе жителей.	Положеніе населеннаго мѣста: при рѣкѣ, озерѣ, прудѣ, колодцѣ.	Разстояніе въ верст. Отъ Самары.	Отъ уѣзднаго города.	Отъ квар. Земск. Нач.	Отъ квар. Стан. Прис.	Отъ Волостн. Правл.	Отъ ближ. желѣзнодор. станц. и назв. послѣдн.	Число дворовъ.	Число жителей. Мужскаго пола.	Женскаго пола.	Колич. надѣльн. или собств. земли въ десят. Удобной.	Неудобной.	Церкви, монастыри, молитв. зданія, школы, больн., почт. ст., земск. станц. пункты, метеор. станц., ярмарки, базары, фабрики, заводы, промыслы и т. п. Земскіе Начальники, Становые Пристава, Лѣсничіе, Вол. Прав. врачи, фельдш. и т. п.
405	Пос. Ново-Демидовскій. Кр-не Сызранскаго уѣз. Русск. Прав. и раскольники	Заливъ р. Волги.	138	138	26	59	15	16 Обшаровка.	7	18	18	330 Куплено съ помощ. Банка.	— Крест.	
	Усадьбы и хутора.													
406	Х. Батракскаго Т-ва (быв. Овчинникова) .	—	137	137	27	58	14	15	1	1	1	594 Куплено съ помощ. Банка.	84	
407	Ус. кр-на Т. М Михѣева	Р. Ерыкла	123	123	45	44	4	2	1	1	—	42	2	Собствен.
408	Ус. кр-на К. Михѣева.	—	123	123	45	44	4	2	1	3	1	14	1	
409	Ус. кр-на В. Носова.	—	123	123	44	44	3	2	1	4	3	3	—	
410	Х. Обшаровскаго Сельск.-Хозяйств. О-ва.	—	123	123	46	44	5	3	1	1	1	434 Крест. Банка.	2 Поз.	
411	Ус. мѣщ-на И. И Пыринова	—	123	123	39	44	1	1	1	2	4	2 собст.	—	
412	Х. Старо-Костычевскій (Сторожевой) въ урочищѣ „Гаркино“ .	Озеро.	120	120	42	41	4	4	1	4	4	—	—	
413	Удѣльный хуторъ (Сторожевой) въ „Дубровкахъ“	—	116	116	46	37	7	7	1	6	4	—	—	
414	Х. на уч. № 13 Екатериновскаго им. Удѣл. Вѣд. „Кутумовскій“ (аренд. товарищ. кр с. Костычей) . . .	Колодезъ.	135	135	22	56	12	13	1	1	2	1254	7	Удѣльная.
415	Х. на уч. № 30 Екатериновскаго им. Удѣл. вѣд. „Клиновый“. (аренд. товарищ. кр-нъ с. Обшаровки) . . .	—	123	123	25	45	25	26	10	7	8	1040	4	
416	Х. на уч. № 26 Екатериновскаго им. Удѣл. вѣд (аренд. товарищ. кр-нъ с. Обшаровки)	—	143	143	19	64	20	21	4	5	7	1266	1	
417	Х. на уч. № 23 Екатериновскаго им. Удѣл. вѣд. (аренд. кр-нъ К. В. Завьяловымъ).	—	143	143	20	60	20	21	2	10	2	1289	3	

САМАРСКІЙ УѢЗДЪ.

№№	Названіе волости и входящихъ въ нее населенныхъ мѣстъ (селъ, деревень, хуторовъ). Сословіе (когда крестьянское, то и разряды ихъ: бывшіе госуд., б. удѣл. и т. п.), національность и вѣроисповѣданіе жителей.	Положеніе населеннаго мѣста: при рѣкѣ, озерѣ, прудѣ, колодцѣ.	Разстояніе въ верст.						Число дворовъ.	Число жителей.		Колич. надѣльн. или собств. земли въ десят.		Церкви, монастыри, молитв. зданія, школы, больн., почт. ст., земск. станц. пункты, метеор. станц., ярмарки, базары, фабрики, заводы, промыслы и т. п. Земскіе Начальники, Становые Пристава, Лѣсничіе, Вол. Прав., врачи, фельдш. и т. п.
			Отъ Самары.	Отъ уѣзднаго города.	Отъ квар. Земск. Нач.	Отъ квар. Стан. Прис.	Отъ Волости. Правл.	Отъ ближ. жѣлѣзнодор. станц. и назв. послѣдн.		Мужскаго пола.	Женскаго пола.	Удобной.	Неудобной.	
418	Х. Крест. Позем. Банка (аренд. кр-мъ А. П. Ереминымъ) .	Колодезь.	134	134	20	54	10	11 Обшаровка.	1	6	1	1255 Крест. Банка.	4 Позем.	
	Линія Самаро-Златоустовской жел. дор.													Александровскій желѣзнодорожный мостъ черезъ рѣку Волгу.
419	Ст. Обшаровка. . .	—	120	120	40	40	1	—	14	92	78	—	—	
	7 сторожевыхъ будокъ и при нихъ 3 барака	Р. Ерыкла и колодезь.	120—130	120—130	39—46	40—43	1—7	0—7	10	45	38	—	—	Депо.
420	Разъѣздъ „Лѣвая Волга“	Р. Волга.	128	128	44	49	5	6	4	22	27	—	—	
	Петропавловская (въ 4 ст., 3 уч. Зем. Нач., 3 суд. слѣд. уч., 1 приз. уч.).													
421	С. Петропавловка. Б. госуд. Рус. Прав. . .	Р. Кандабулакъ.	105	105	45	25	—	40 Ст. Сургутъ.	25	100	79	475	44	Церковь, церков.-приход. школа, базаръ и ярмарка въ 9-ю пятницу по Пасхѣ. Волост. Прав. Урядникъ. Военно-конскій уч.
422	Д. Щигровка. Б. госуд. Рус. Правос. . .	—	108	108	47	25	3	37	11	38	28	361	38	
423	Д. Лѣвая Преображенка. Б. госуд. Русск. Правосл.	—	100	100	45	25	—	40	22	85	89	651	41	Овчинное заведеніе.
424	Д. Дмитріевка. Б. госуд. Рус. Правосл. и	—	105	105	45	25	1	41	55	180	192	1095	80	
425	Д. Рыжевка. Б. госуд. Русск. Правосл.	—	102	102	45	21	3	45	12	42	49	279	6	
426	Д. Казачья. Б. госуд. Рус. Правосл. .	—	103	103	45	21	4	45	17	58	55	306	13	
427	Д. Брусовая 2-я. Б. госуд. Рус. Правосл.	—	103	103	43	23	4	45	15	56	53	397	30	Земля надѣльная.
428	Д. Пр. Преображенка. Б. госуд. Русск. Правос	—	102	102	45	25	—	40	4	27	25	203	31	
429	Д. Никитинка. Б. госуд. Рус. Правос. . .	Озеро „Свѣтлое.“	107	107	48	36	8	40	30	86	76	406	13	
430	Д. Яблонка. Б. госуд. Рус. Правосл. . . .	—	108	108	48	35	7	40	18	47	59	275	79	
431	Д. Воскресенка. Б. госуд. Рус Правосл.	—	106	106	48	35	7	40	18	181	162	612	34	Вѣтр. мельн.

САМАРСКІЙ УѢЗДЪ.

№	Названіе волости и входящихъ въ нее населенныхъ мѣстъ (селъ, деревень, хуторовъ). Сословіе (когда крестьянское, то и разряды ихъ: бывшіе госуд., б. удѣл. и т. п.), національность и вѣроисповѣданіе жителей.	Положеніе населеннаго мѣста: при рѣкѣ, озерѣ, прудѣ, колодцѣ.	Разстояніе въ верст.						Число дворовъ.	Число жителей.		Колич. надѣльн. или собств. земли въ десят.		Церкви, монастыри, молитв. зданія, школы, больн., почт. ст., земск. станц. пункты, метеор. станц., ярмарки, базары, фабрики, заводы, промыслы и т. п. Земскіе Начальники, Становые Пристава, Лѣсничіе, Вол. Прав., врачи, фельдш. и т. п.
			Отъ Самары.	Отъ уѣзднаго города.	Отъ квар. Земск. Нач.	Отъ квар. Стан. Прис.	Отъ Волости. Правл.	Отъ ближ. желѣзнодор. станц. и назв. послѣдн.		Мужскаго пола.	Женскаго пола.	Удобной.	Неудобной.	
432	Д. Шестопавловка. Б. госуд. Русск. Правосл.	Р. Кандабулакъ.	110	110	53	27	6	38 Ст. Сургутъ.	14	58	59	285	85	
433	Д. Свѣтловка. Б. госуд. Рус. Правосл. .	—	105	105	51	26	6	30	16	53	59	333	17	Вѣт. мельн.
434	Д. Троицкая. Б. госуд. Рус. Правосл. .	—	110	110	48	25	3	40	66	192	186	906	49	
435	Д. Лузановка. Б. госуд. Рус. Правосл. .	Р. Кондурча.	122	122	80	3	25	40	50	152	153	1022	61	
436	Д. Апальковая. Б. госуд. Рус. Правосл.	—	118	118	78	5	20	40	55	157	152	779	46	
437	С. Березовка. Б. госуд. Рус. Правосл. .	—	115	115	75	7	18	40	56	128	133	1095	8	Церковь, земская школа, 2 вѣтр. мельн.
438	Д. Четыровка. Б. госуд. Рус. Малорос. Правосл.	—	114	114	70	10	15	40	57	159	156	1127	34	Школа грамоты.
439	Д. Гранная. Б. госуд. Рус. Правос. . .	—	112	112	65	15	12	40	60	186	170	1095	57	Школа грамоты.
440	Д. Верх. Березовка. Б. госуд. Рус. Правос.	—	108	108	65	15	10	38	35	118	126	735	43	
441	Д. Озерки. Б. госуд. Рус. Правосл. . . .	Оврагъ.	110	110	65	15	10	38	21	53	52	627	34	Вѣтр. мельн.
442	Д. Цальная. Б. госуд. Рус. Правосл. .	Р. Кондурча.	105	105	53	15	8	46	15	192	182	710	24	Земск. школа.
443	Д. Михайловка. Б. госуд. Рус. Правос. .	Р. Кандабулакъ.	100	100	50	20	5	46	24	86	101	507	35	Вѣтр. мельн.
444	Д. Заблоцкая. Б. госуд. Рус. Правосл. .	—	102	102	45	20	5	46	33	126	119	918	66	Земск. школа.
445	Д. Самодуровка. Б. госуд. Рус. и Малор. Правосл.	Р. Чесноковка.	140	140	78	10	22	40	23	72	70	350 аренд.	—	
446	Д. Аксеновка. Б. госуд. Рус. Правосл. .	—	122	122	80	10	24	40	12	74	69	270	13	Школа грамоты.
447	Д. Ягодинка. Б. госуд. Рус. Правос. . .	—	120	120	75	10	20	38	44	196	180	1026	68	
448	Д. Ниж.-Степная. Б. госуд. Рус. Правосл.	—	118	118	73	11	18	37	27	118	115	634	39	
449	С. Вер.-Степное. Б. госуд. Рус. Правосл. .	—	117	117	72	11	17	36	30	129	129	634	39	
450	Д. Рахмановка. Б. госуд. Рус. Правосл.	—	115	115	71	11	16	35	34	121	120	662	23	Церковь, земская школа.

Шадѣльная.

№ №	Названіе волости и входящихъ въ нее населенныхъ мѣстъ (селъ, деревень, хуторовъ). Сословіе (когда крестьянское, то и разряды ихъ: бывшіе госуд., б. удѣл. и т. п.), національность и вѣроисповѣданіе жителей.	Положеніе населеннаго мѣста: при рѣкѣ, озерѣ, прудѣ, колодцѣ.	Разстояніе въ верст.						Число дворовъ.	Число жителей.		Колич. надѣльн. или собств. земли въ десят.		Церкви, монастыри, молитв. зданія, школы, больн., почт. ст., земск. станц. пункты, метеор. станц., ярмарки, базары, фабрики, заводы, промыслы и т. п. Земскіе Начальники, Становые Пристава, Лѣсничіе, Вол. Прав., врачи, фельдш. и т. п.
			Отъ Самары.	Отъ уѣзднаго города.	Отъ квар. Земск. Нач.	Отъ квар. Стан. Прис.	Отъ Волости. Правл.	Отъ ближ. желѣзнодор. станц. и назв. послѣдн.		Мужскаго пола.	Женскаго пола.	Удобной.	Неудобной.	
451	Д. Большая Дегтярка. Б. госуд. Рус. Правос.	Р. Чесноковка.	115	115	70	12	15	35 ст. Сургутъ.	50	205	194	1439	105	Надѣл.
452	Д. Малая Дегтярка. Б. госуд. Рус. Правосл.	—	115	115	70	12	15	35	24	103	109			
453	Д. Прав. Шабаловка. Б. госуд. Рус. Прав.	Р. Быковка.	115	115	30	18	15	30	58	235	201	753	20	
454	С. Нижне-Быковка. Б. госуд. Рус. Правосл.	—	120	120	27	15	12	35	22	68	59	668	25	Церковь, церк.-приходск. школа.
455	Д. Устье Сухой Рѣчки. Б. госуд. Рус. Правосл.	—	120	120	32	18	18	37	53	195	202	529	29	
456	Д. Болтуновка. Б. госуд. Рус. Правосл.	—	116	116	33	19	19	36	36	123	105	742	20	
457	Д. Коноваловка. Б. госуд. Рус. Правос. .	—	118	118	35	20	20	38	7	28	27	115 Аренд.	--	
458	Д. Шпановка 1-я. Пересел. Малорос. и Рус. Правос. . . .	Р. Липовка.	135	135	45	13	32	45	50	195	175	775 Надѣл.	57	
459	Д. Средняя Правая Чесноковка (она же Казанка). Эсты. Лютеране	Р. Правая Чесноковка.	115	115	80	10	24	40	32	126	119	730 Аренд.	--	
460	Д. Лифляндка. Посел. собст. Эсты. Лютеране.	—	118	118	78	11	32	30	23	69	62	866	28	
461	Д. Балтійка. Посел. собст. Эсты. Лютеране.	—	125	125	73	11	20	38	20	75	70	745	15	Земск. школа, паров. мельн.
462	Д. Эстонка. Посел. собст. Эсты. Лютеране.	—	115	115	72	12	19	37	12	46	41	480	29	Вѣтр. мельн.
463	Д. Прав. Вершина Рѣчки Чесноковки. Посел. собст. Эсты. Лютеране	—	115	115	70	13	15	37	6	19	14	274	--	
464	Д. Срел. Быковка. Посел. собст. Эсты. Лютеране	Р. Средн. Быковка	112	112	27	15	12	36	22	68	59	589	57	Надѣл. Лютеранская церковь, вѣтр. мельн.
465	Д. Поляковка. Быв. гос. Рус. Прав. . . .	Озеро Свѣтлое.	106	106	50	37	8	41	11	34	34	163	8	
466	Д. Ефремовка. Быв. госуд. Рус. Прав. . .	Оврагъ Каменный.	99	99	45	31	4	38	22	62	61	481	28	
467	Д. Сергіевка. Б. госуд. Рус. Правос.	—	98	98	45	30	4	38	47	162	166	1146	51	Маслобойня.
468	Д. Ермоловка. Б. госуд. Рус. Правосл. .	Рѣка Поповка.	98	98	42	25	3	46	6	17	12	254	94	

№№	Названіе волостей и входящихъ въ нее населенныхъ мѣстъ (селъ, деревень, хуторовъ). Сословіе (когда крестьянское, то и разряды ихъ: бывшіе госуд., б. удѣл. и т. п.), національность и вѣроисповѣданіе жителей.	Положеніе населеннаго мѣста: при рѣкѣ, озерѣ, прудѣ, колодцѣ.	Разстояніе въ верст.						Число дворовъ.	Число жителей.		Колич. надѣльн. или собств. земли въ десят.		Церкви, монастыри, молитв. зданія, школы, больн., почт. ст., земск. станц. пункты, метеор. станц., ярмарки, базары, фабрики, заводы, промыслы и т. п. Земскіе Начальники, Становые Пристава, Лѣсничіе, Вол. Прав., врачи, фельдш. и т. п.
			Отъ Самары.	Отъ уѣзднаго города.	Отъ квар. Земск. Нач.	Отъ квар. Стан. Прис.	Отъ Волости. Правл.	Отъ ближ. желѣзнодор. станц. и назв. послѣдн.		Мужскаго пола.	Женскаго пола.	Удобной.	Неудобной.	
469	Д. Брусовая 1-я. Б. госуд. Рус. Правосл.	Рѣка Поповка.	98	98	41	25	4	48 Ст. Сургутъ.	18	72	87	481	25	Земск. школа.
470	Д. Никулино. Б. госуд. Рус. Правосл. .	—	98	98	41	25	3	47	36	107	112	784	60	2 вѣтр. мельн.
471	Д. Пустынка. Б. госуд. Рус. Правосл. .	Р. Туксшумъ.	96	96	48	35	10	50	45	133	129	1071	210	
472	Д. Малая Пустынка Б. госуд. Рус. Правосл.	—	96	96	48	35	10	50						
473	С. Кульмановка. Б. госуд. Рус. Правос. .	—	95	95	47	30	8	51	45	128	148	771	68	Церковь, цер.-к.-приход. школа, 2 вѣтр. мельн.
474	Пос. Стрѣлковъ. Б. госуд. Рус. Правос. .	Р. Кондурча.	98	98	49	28	9	53	6	10	8	352	8	
475	Д. Ливерка. Б. госуд. Рус. Правосл. . . .	Рѣка Кандабулакъ.	104	104	48	25	3	43	23	58	70	412	33	
476	С. Владимировка. Б. госуд. Рус. Правосл.	—	105	105	49	24	4	42	67	238	243	1032	32	Церковь, церковно-приходская школа.
477	Д. Рождественка. Б. госуд. Рус. Правос. .	—	106	106	49	24	4	42	38	127	131	716	37	
478	Д. Знаменка. Б. госуд. Рус. Правосл. .	—	105	105	51	26	6	39	24	85	86	431	25	
479	Д. Введенка. Б. госуд. Рус. Правосл. .	—	104	104	50	25	5	40	37	138	130	576	20	Вѣтр. мельн.
480	Д. Донская. Б. госуд. Рус. Правос. . .	—	112	112	54	28	7	37	17	50	45	275	6	
481	Д. Сухой Уголъ. Б. госуд. Рус. Правос. .	Сухой Кандабулакъ.	115	115	56	29	8	36	41	135	152	608	36	
482	Д. Лѣвая Шабаловка. Б. госуд. Эсты. Лютеране	Овр. Шабаловскій.	115	115	27	15	11	30	12	33	34	938	50	
483	Д. Шабаловка. Б. государ. Рус. Прав. .	—	114	114	29	17	14	35	20	80	79			
484	Д. Телѣгино. Посел. собст. Эсты. Лютер. .	Овр. Коровинскій.	122	122	34	21	17	37	13	52	28	229	5	
485	Д. Коровино. Посел собст. Эсты. Лютер. .	—	123	123	33	20	16	36	18	52	45	339	11	Вѣтр. мельн.
486	Д. Коновальская. Поляки. Католики . .	Р. Быковка.	120	120	35	20	20	38	10	25	23	115 аренд.	—	
	Хутора.													
487	Хут. Постниковой.	Колод.	122	122	32	17	16	37	1	1	3	95 аренд.	25	

Надѣльн.

№№	Названіе волости и входящихъ въ нее населенныхъ мѣстъ (селъ, деревень, хуторовъ). Сословіе (когда крестьянское, то и разряды ихъ: бывшіе госуд., б. удѣл. и т. п.), національность и вѣроисповѣданіе жителей.	Положеніе населеннаго мѣста: при рѣкѣ, озерѣ, прудѣ, колодцѣ.	Разстояніе въ верст.						Число дворовъ.	Число жителей.		Колич. надѣльн. или собств. земли въ десят.		Церкви, монастыри, молитв. зданія, школы, больн., почт. ст., земск. станц. пункты, метеор. станц., ярмарки, базары, фабрики, заводы, промыслы и т. п. Земскіе Начальники, Становые Пристава, Лѣсничіе, Вол. Прав., врачи, фельдш. и т. п.
			Отъ Самары.	Отъ уѣзднаго города.	Отъ квар. Земск. Нач.	Отъ квар. Стан. Прис.	Отъ Волости. Правл.	Отъ ближ. желѣзнодор. станц. и назв. послѣдн.		Мужскаго пола.	Женскаго пола.	Удобной.	Неудобной.	
488	Х. Щигрова. Быв. госуд. Русск. Прав. .	Р. Кандабулакъ.	104	104	48	25	5	38 ст. Сургутть.	2	3	1	52 Соб ст.	12	Водяная мельн.
489	Х. Л. Казачья. Быв. госуд. Русск. Прав. .	—	105	105	43	23	5	45	—	—	—	135	71	
490	Х. Виссаріонова. Быв.гос. Старообрядцы	—	105	105	45	21	5	45	3	16	18	51	3	Водяная мельница и конно-обдирка.
491	Х. Павлова. Быв. гос. Русск. Прав. . . .	Колодезь.	106	106	45	25	1	41	—	—	—	52	—	

Надѣльная

Преполовенская (во 2 ст., 6 уч. Зем. Нач., 1 суд. слѣд. уч., 2 приз. уч.).

492	С. Преполовенское. Б. помѣщ. Рус. Прав.	Озеро Шиловское	90	90	35	35	—	5 ст. Мыльная.	385	1115	1112	631 Над ѣл.	—	Церковь. 2 школы: зем. и церк. прих., зем. стан., 6 вѣтр. мел., Вол. Прав. Урядникъ
	Линія Самаро-Златоустовской ж. д													
493	Ст. Мыльная . . .	Колодезь.	85	85	32	30	5	—	12	20	30	—	—	
494	Раз. Самарская лука	—	91	91	8	38	8	8	8	10	13	—	—	
495	Раз. Башкирскій .	—	76	76	15	27	—	7	5	11	12	—	—	
	10 Сторож. будокъ	—	24—36	24—36	24—36	24—36	—	½—5	10	40	50	—	—	

Софьинская (въ 2 ст., 10 уч. Зем. Нач., 1 суд. слѣд. уч., 2 приз. уч.).

496	С. Софьино. Б. помѣщ. Рус. Правос.	Р. Волжка.	150	150	12	80	—	50 Мыльная. Обшаровка.	120	432	489	356	33	Церковь. Зем. школа. Земск. ст. 2 вѣтр. мельн. Вол. Прав. Завѣд. воен. кон. уч-Урядникъ
497	С. Абашево. Б. помѣщ. Рус. Правос. и сект.	Р. Чагра.	120	120	25	80	15	50	160	489	527	231	120	Церковь. Зем. и цер. прих. школы.
498	Д. Федоровка. Б. помѣщ. Русс. Правосл.	Р. Ерикъ.	150	150	10	80	5	40 Обшаровка.	171	497	521	1280	22	Церк. прих. школа 2 вѣтр. мельн.
	Усадьбы и хутора:													
499	Х. кр. В. М. Подгорнова	Р. Волжка.	150	150	12	80	½	50	1	4	7	131	—	Паров. мельн.
500	Х. кр. П. М. Подгорнова	—	150	150	12	80	½	50	1	1	1	131	—	
501	Ус. дв. Д. В. Коссовичъ	—	150	150	12	80	½	50	1	25	7	1366	16	

Надѣл. Собст.

№№	Названіе волости и входящихъ въ нее населенныхъ мѣстъ (селъ, деревень, хуторовъ). Сословіе (когда крестьянское, то и разряды ихъ: бывшіе госуд., б. удѣл. и т. п.), національность и вѣроисповѣданіе жителей.	Положеніе населеннаго мѣста: при рѣкѣ, озерѣ, прудѣ, колодцѣ.	Разстояніе въ верст.						Число дворовъ.	Число жителей.		Колич. надѣльн. или собств. земли въ десят.		Церкви, монастыри, молитв. зданія, школы, больн., почт. ст., земск. станц. пункты, метеор. станц., ярмарки, базары, фабрики, заводы, промыслы и т. п. Земскіе Начальники, Становые Пристава, Лѣсничіе, Вол. Прав., врачи, фельдш. и т. п.
			От Самары.	От уѣзднаго города.	От квар. Земск. Нач.	От квар. Стан. Прис	От Волостн. Правл.	От ближ. желѣзнодор. станц. и назв. послѣдн.		Мужскаго пола.	Женскаго пола.	Удобной.	Неудобной.	
502	Х. дв. Е. В. Пустошкина	Р. Воложка.	150	150	12	80	½	50 Обшаровка.	1	3	4	—	—	Собственная.
503	Х. дв. М. В. Пустошкина (при с. Софьинѣ)	—	150	150	12	80	½	50	1	3	2	497	153	
504	Ус. мѣщ. Х. С. Носовой	—	150	150	12	80	—	51	2	16	5	750	50	
505	Х. куп. Л. С. Аржанова	—	150	150	12	80	—	51	2	3	3	1200	300	
506	Х. дв. Л. и А. Н. фонъ-Баумгартенъ .	—	150	150	12	80	—	51	1	1	1	380	—	
507	Ус. двор. М. В. Пустошкина (при с. Абашевѣ.)	Р. Чагра.	120	120	25	80	15	50 Мыльная	1	12	18	1691	35	Вод. мельн.
508	Х. Кр. Н. Д. Цопова	—	124	124	29	84	19	46	1	1	1	20	—	
509	Х. пот. поч. гр. Л. В. Соколовой . . .	Р. Ерикъ.	150	150	10	80	5	40 Обшаровка	1	6	4	1627	191	
510	Х. кр. Мордвинкина	—	150	150	10	80	5	40	1	1	—	51	9	

Спасская (въ 2 ст., 10 уч. зем. нач., 1 суд. слѣд. уч., 2 приз. уч.)

511	С. Спасское. Б. помѣщ. Рус. Правос. .	Р. Волга.	143	143	—	82	—	40 Обшаровка.	338	1099	1144	2110	134	Надѣльной. Церковь. 2 зем. школы. Больница. Земск. ст. 2 пароход. прист. Зем. нач. Врачъ, 2 фельд. акушерка. Вол. Прав. Уряд. Завѣд воен., кон. уч. 3 вѣтр. мельн. мыловарен. заводъ.
512	С-цо Васильевка. Б. помѣщ. Рус. Прав. .	Р. Воложка.	145	145	2	84	2	42	171	566	569	1273	47	2-хъ кл. школа. хлѣб. и лѣс. пристани. 2 вѣтр., 1 вод. и 2 паров. мельн. Пар. лѣсопил. и кирп. заводы. 3 ярмарки.
513	С-цо Аннино Б. помѣщ. Рус. Прав. . .	—	147	147	3	86	3	44	97	279	290	654	10	1 Вѣтр. мельн.
514	С. Озерецкое. Б. помѣщ. Рус. Прав . .	Озеро и колод.	105	105	15	60	15	38 Мыльная.	258	802	725	1520 надѣл.	52 и соб.	Церковь. Земск. ст. 2 школы, 3 вѣтр. мельн.
515	Д. Дмитріевка. Б. помѣщ. Рус. Прав. .	Озеро	135	135	8	74	8	32	161	440	461	733	97	Земск. школа, 2 вѣтр. мельн.
516	С. Кашпирскіе хутора. Б. удѣл. Русск. Прав. и сект. . . .	Озеро.	131	131	12	70	12	28 Обшаровка.	324	856	858	2619	961	Надѣльн. Церковь, молит. домъ 2 школы. 1 паров. и 4 вѣтр. мельн. Кирпичный сарай.

№№	Названіе волости и входящихъ въ нее населенныхъ мѣстъ (селъ, деревень, хуторовъ). Сословіе (когда крестьянское, то и разряды ихъ: бывшіе госуд., б. удѣл. и т. п.), національность и вѣроисповѣданіе жителей.	Положеніе населеннаго мѣста: при рѣкѣ, озерѣ, прудѣ, колодцѣ.	Разстояніе въ верст. отъ Самары.	отъ уѣзднаго города.	отъ квар. Земск. Нач.	отъ квар. Стан. Прис.	отъ Волости. Правл.	отъ ближ. желѣзнодор. станц. и назв. послѣдн.	Число дворовъ.	Число жителей. Мужскаго пола.	Женскаго пола.	Колич. надѣльн. или собств. земли въ десят. Удобной.	Неудобной.	Церкви, монастыри, молитв. зданія, школы, больн., почт. ст., земск. станц. пункты, метеор. станц., ярмарки, базары, фабрики, заводы, промыслы и т. п. Земскіе Начальники, Становые Пристава, Лѣсничіе, Вол. Прав., врачи, фельдш. и т. п.
517	Д. Бобровая Опушка. Б. удѣл. Рус. Прав.	Протокъ.	128	128	15	67	15	25 Мыльная. Обшаровка.	70	194	217	596 надѣльн.	153	
518	Пос. Нижне-Озерецкій. Рус. Прав. . . .	Колод.	105	105	15	60	15	38 Обшаровка.	24	60	40	504 надѣльн.	—	
	Усадьбы и хутора:													
519	Ус. дв. Самарина .	Ерикъ.	142	142	1	81	1	39	18	76	83			Пар. мельн. и лѣсопилка. Овчарный и кирпичный заводы.
520	Х. „Васильевскій Полевой“ дв. Самарина	Колод.	149	149	4	88	4	46	4	6	7			
521	Х. „Озерецкій“ дв. Самарина	—	105	105	15	60	15	38	4	56	22	24369 собст.	3493	Овчарный заводъ.
522	Х. „Частыя“ двор. Самарина	—	105	105	18	60	18	38	3	8	12			
523	Х. „Купанновскій“ дв. Самарина. . . .	—	97	97	18	52	18	30	4	24	11			Овчарный заводъ.
524	Х. купца Соколова	Воложка.	147	147	3	86	3	44	2	3	5	1190	40	
525	Х. дв. Бестужевой (бывш. Дроздовскій) .	Озеро.	135	135	8	74	8	32	1	1	1	918	160	собств.
526	Х. быв. Дмитріева	Ерикъ.	134	134	10	73	10	31	2	2	1	672	356	
	Старо-Буянская (въ 3 ст., 3 уч. Зем. Нач., 2 суд. слѣд. уч., 1 приз. уч.).													
527	С. Старый Буянъ Б. помѣщ. Рус. Прав. .	Р.р. Кондурча и Буянъ.	68	68	4	22	—	48 Смышляевка.	280	785	875	1630	215	Церковь, зем. школа и стан., базары по средамъ, 2 кирпич. сарая, 2 вод. мельн. Вол. Прав., уряд. фельдшеръ Ремесл. школа.
528	Село Кобельма. Б. Удѣльн. Мордва и Рус. Прав.	—	77	77	14	31	10	57	489	1346	1503	4272	126	Церковь, 2 школы зем. и церк.-прих., базаръ по вторникамъ. 1 вод.и 2 вѣт. мельн., кирпичный заводъ.
529	Д. Заглядовка. Б. помѣщ. Рус. Прав. .	Р. Кондурча.	63	63	—	17	4	43	69	155	166	107	13	Зем. Нач.
530	Д Екатериновка. Б. помѣщ. Рус. Прав. .	—	62	62	1	16	5	42	71	235	256	515	130	Земск. школа. вод. мельн.
531	Д. Камышенка. Б. госуд. Мордва и руск. Прав.	Ключъ „Камышинъ Оврагъ“.	56	56	8	10	12	36	68	247	252	1207	80	Вѣтр. мельн.
532	Д. Колодная. Б. госуд. Рус. и малорос. Прав.	—	57	57	9	11	13	37	91	288	306	983 собств.	72	2 вѣтр. мельн.

Надѣльн.

САМАРСКІЙ УѢЗДЪ.

№№	Названіе волости и входящихъ въ нее населенныхъ мѣстъ (селъ, деревень, хуторовъ). Сословіе (когда крестьянское, то и разряды ихъ: бывшіе госуд., б. удѣл. и т. п.), національность и вѣроисповѣданіе жителей.	Положеніе населеннаго мѣста: при рѣкѣ, озерѣ, пруд., колодцѣ.	Разстояніе въ верст.						Число дворовъ.	Число жителей.		Колич. надѣльн. или собств. земли въ десят.		Церкви, монастыри, молитв. зданія, школы, больн., почт. ст., земск. станц. пункты, метеор. станц., ярмарки, базары, фабрики, заводы, промыслы и т. п. Земскіе Начальники, Становые Пристава, Лѣсничіе, Вол. Прав., врачи, фельдш. и т. п.
			Отъ Самары.	Отъ уѣзднаго города.	Отъ квар. Земск. Нач.	Отъ квар. Стан. Прис.	Отъ Волости. Правл.	Отъ ближ. желѣзнодор. станц. и назв. послѣдн.		Мужскаго пола.	Женскаго пола.	Удобной.	Неудобной.	
533	С. Царевщина. Б. удѣл. Рус. Прав. . .	Р. Курумочъ.	30	30	26	25	30	28 Смышляевка.	285	688	776	418	27	Церковь, земск. школа, земск. ст., кирпичный заводъ, 4 вѣтр. мельн., Управл. 7 царевщ. уд. им., фельд Жители заним. землед и каменолом. промысл.
534	Д. Ново-Царевщина. Б. удѣл. Рус. Прав. .	Р. Сокъ.	31	31	24	23	27	26	165	373	432	230	26	Церков.-приход. шк. и 3 вѣтр. мельн.
	Усадьбы и хутора.													
535	Х. мѣщ. Волкова .	Р. Кондурча.	65	65	3	19	3	45	1	3	1	325	—	
536	Х. дв. Афанасьева.	—	76	76	8	30	10	56	1	2	2	524	83	
537	Х. дв. Лавровой .	—	62	62	6	16	8	42	1	5	6	833	74	
538	Х. кр. Калашникова	Колод.	71	71	6	25	3	51	3	4	9	85	—	
539	Х. кр. Кириллиныхъ.	Р. Кондурча.	60	60	8	14	10	40	5	21	19	643	120	
540	Х. куп. Петрова .	—	63	63	—	17	4	43	1	15	13	1400	100	
541	Х. куп. Коробова .	—	71	71	7	25	3	51	1	2	2	850	30	
542	Х. куп. Коробова .	Колод.	66	66	10	20	6	57	1	5	5			
543	Х. дв. П. А. Чернышева	—	73	73	8	27	5	53	1	3	4	120	—	
544	Х. дв. А. И. Чернышева	—	73	73	8	27	5	53	1	8	5	90	—	
545	Х. дв. Елшина . .	—	73	73	8	27	5	53	1	5	2	60	—	
546	Х. дв. Чевкина . .	—	73	73	8	27	5	53	1	4	4	120	—	
547	Х. дв. И. Н. Шабанова	Р. Кондурча.	77	77	12	31	6	57	1	4	4	60	—	
548	Х. дв. И. В. Шабанова	—	79	79	14	33	7	59	1	5	3	60	—	
549	Х. дв. Котина . .	—	78	78	13	32	6	58	1	9	8	60	—	
550	Х. дв. Стаканова .	—	73	73	8	27	5	53	1	2	3	60	—	
551	Х. дв. В. Е. Чернышева	—	74	74	9	28	4	54	1	4	3	60	—	
552	Х. дв. М. И. Чернышевой	—	75	75	9	29	4	55	1	2	5	60	—	

Надѣл. Осѣст. Земля Высочайше пожалованная.

САМАРСКАЯ БИБЛІОТЕКА УНИВЕРСИТЕТА

№№	Названіе волости и входящихъ въ нее населенныхъ мѣстъ (селъ, деревень, хуторовъ). Сословіе (когда крестьянское, то и разряды ихъ: бывшіе госуд., б. удѣл. и т. п.), національность и вѣроисповѣданіе жителей.	Положеніе населеннаго мѣста: при рѣкѣ, озерѣ, прудѣ, колодцѣ.	Разстояніе въ верст.						Число дворовъ.	Число жителей.		Колич. надѣльн. или собств. земли въ десят.		Церкви, монастыри, молитв. зданія, школы, больн., почт. ст., земск. станц. пункты, метеор. станц., ярмарки, базары, фабрики, заводы, промыслы и т. п. Земскіе Начальники, Становые Пристава, Лѣсничіе, Вол. Прав., врачи, фельдш. и т. п.
			Отъ Самары.	Отъ уѣзднаго города.	Отъ квар. Земск. Нач.	Отъ квар. Стан. Прис.	Отъ Волостн. Правл.	Отъ ближ. желѣзнодор. станц. и назв. послѣдн.		Мужскаго пола.	Женскаго пола.	Удобной.	Неудобной.	
553	Х. дв. Юмашева .	Колодцы.	77	77	12	31	10	57 Смышляевка.	1	10	6	60	—	Земля Высочайше пожалованная.
554	Х. дв. Спасскаго .	—	77	77	12	31	10	57	1	6	5	60	—	
555	Х. дв. Абловыхъ .	—	80	80	13	34	11	60	1	9	15	120	—	
556	Х. дв. Кроткова .	—	81	81	14	35	8	61	1	18	10	120	—	
557	Х. дв. Острецова .	—	66	66	12	20	7	46	1	7	12	120	—	
558	Х дв. Кикина . .	—	66	66	12	20	7	46	1	1	2	60	—	
559	Х. дв. Селиванова .	—	65	65	10	19	6	45	1	9	9	60	—	
560	Х.д.И. В. Чернышова	—	65	65	10	19	6	45	1	8	9	90	—	
561	Х.д.С. И. Чернышова	—	65	65	10	19	6	45	1	1	6	60	—	
562	Х. дв. Іевскаго .	—	66	66	8	20	4	46	1	4	4	60	—	
563	Х. дв. Гавердовскаго	Озеро Бѣлое.	66	66	8	20	4	46	1	5	4	60	—	
564	Х. дв. Гиммеля .	—	66	66	8	20	4	46	1	4	2	60	—	
565	Х. кр. Поляковыхъ	Колодцы.	70	70	6	24	3	50	1	7	7	20 Собст.	—	
566	Х. кр. И. В. Вострова	—	83	83	18	37	14	63	1	5	1	120	—	Аренд.
567	Х. кр. Н. Ф. Вострова	--	82	82	17	36	13	62	1	2	3	60	—	
568	Ус. „Царевщинская“ Удѣл. Вѣд.	Р. Волга и Курумочъ	30	30	25	28	30	28	1	7	9	6294 Удѣл.	224	
569	Х. кр. Смирнова .	Р. Буянъ.	66	66	4	20	—	50	1	4	5	24 Собст.	—	
570	Х. дв. Гиммеля .	Колодцы	71	71	8	25	4	55	1	1	1	60	—	Земля Выс. пожал.
571	Х. дв. Кошелева .	—	73	73	9	27	5	57	1	2	4	60	—	
572	Х. дв. К. Я. Чернышова	—	73	73	9	27	5	57	1	4	3	60	—	

№№	Названіе волости и входящихъ въ нее населенныхъ мѣстъ (селъ, деревень, хуторовъ). Сословіе (когда крестьянское, то и разряды ихъ: бывшіе госуд., б. удѣл. и т. п.), національность и вѣроисповѣданіе жителей.	Положеніе населеннаго мѣста: при рѣкѣ, озерѣ, прудѣ, колодцѣ.	Разстояніе въ верст.						Число дворовъ.	Число жителей.		Колич. надѣльн. или собств. земли въ десят.		Церкви, монастыри, молитв. зданія, школы, больн., почт. ст., земск. станц. пункты, метеор. станц., ярмарки, базары, фабрики, заводы, промыслы и т. п. Земскіе Начальники, Становые Пристава, Лѣсничіе, Вол. Прав., врачи, фельдш. и т. п.
			От Самары.	От уѣзднаго города.	От квар. Земск. Нач.	От квар. Стан. Прис.	От Волостн. Правл.	От ближ. желѣзнодор. станц. и назв. послѣдн.		Мужескаго пола.	Женскаго пола.	Удобной.	Неудобной.	
573	Х. дв. Острецовой.	Колод.	74	74	10	28	5	58 Смышляевка.	1	1	2	60	—	Земля Высоч. пожалованная.
574	Х. дв. Острецова .	—	73	73	9	27	5	57	1	4	1	60	—	Земская школа
575	Х. дв. Стаканова .	—	73	73	9	27	5	57	1	5	3	60	—	
576	Х. дв. Тарасова .	—	71	71	9	25	5	55	1	2	3	60	—	
577	Х. дв. Варламова .	—	81	81	9	35	6	65	1	3	5	60	—	
	Стародворянская (въ 3 ст., 5 уч. Земск. Начальн., 2 суд. слѣд. уч., 3 приз. участ.).													
578	С. Красный Яръ. Б. Удѣл. и госуд. Рус. Прав.	Р. Сокъ.	41	41	—	—	—	26 Смышляевка.	483	1224	1133	4767	446	Церковь; 2 школы; Зем. и церк.-прих.: зем. больница; поч. тел. отд.; ярмарки; базары по четверг. Врачъ, фельд. акушерка; зем. нач. Стан. прист., уряд. лѣсничій; Вол. Прав., пар. раструс. и вод. мельн., хлѣбная прист.
579	С. Стародворяновка. Б. гос. Рус. Прав. . .	—	39	39	6	6	6	20	179	433	426	2218	108	Церковь; церк.-прих. школа; вѣтр. мельн.
580	Д. Средняя Солонцовка. Б. госуд. Рус. Прав.	Колодцы.	47	47	6	6	6	32	48	182	166	578	94	Зем. школа, вѣтр. мельн.
581	Д. Нижняя Солонцовка. Б. госуд. Малор. и рус. Прав. . . .	—	46	46	5	5	5	31	40	175	168	633	13	Надѣл.
582	Д. Верхняя Солонцовка Б. госуд. Рус. и мордва. Прав. . .	—	47	47	6	6	6	32	27	116	100	352	—	
583	Д. Ветлянка. Б. госуд. Рус. Прав. . .	Р. Сокъ.	36	36	6	6	6	29	52	168	153	536	42	
584	Д. Мартышкина. Б. госуд. Рус. Прав. . .	Колод.	36	36	6	6	6	29	19	54	53	304	26	Вѣтр. мельн., маслобойня.
585	Д. Киндяково. Б. госуд. Рус. Прав. . .	—	36	36	6	6	6	29	50	166	180	915	134	Церковь; церк.-прих. школа.
586	Д. Базовка. Б. госуд. Рус. Прав.	—	35	35	7	7	7	30	15	39	48	206	44	
587	Д. Вислая Дуброва. Б. госуд. Рус. Прав. и раск	—	34	34	8	8	8	30	69	232	222	950	55	Вѣтр. мельн., обдир.
588	Д. Старое Семейкино. Б. Удѣл. Мордва Прав.	Р. Сокъ.	32	32	12	12	12	27	59	299	294	1372	80	Церк. прих. школа.

САМАРСКІЙ УѢЗДЪ.

№№	Названіе волости и входящихъ въ нее населенныхъ мѣстъ (селъ, деревень, хуторовъ) Сословіе (когда крестьянское, то и разряды ихъ: бывшіе госуд., б. удѣл и т. п.), нац'ональность и вѣроисповѣдан'е жителей.	Положеніе населеннаго мѣста: при рѣкѣ, озерѣ, пруд'ѣ, колодцѣ.	Разстояніе въ верст.						Число дворовъ.	Число жителей.		Колич. надѣльн. или собств. земли въ десят.		Церкви, монастыри, молитв. зданія, школы, больн., почт. ст., земск. станц. пункты, метеор. станц., ярмарки, базары, фабрики, заводы, промыслы и т. п. Земскіе Начальники, Становые Пристава, Лѣсничіе, Вол. Прав., врачи, фельдш. и т. п.
			От Самары.	От уѣзднаго города.	От квар. Земск. Нач.	От квар. Стан. Прис.	От Волостн. Правл.	От ближ. желѣзнодор. станц. и назв. послѣдн.		Мужскаго пола.	Женскаго пола.	Удобной.	Неудобной.	
589	С. Водино. Б. Удѣл. Малор. и рус. Прав.	Оврагъ Водяной.	30	30	10	10	10	— Смышляевка.	335	876	819	3800	195 надѣл.	Церковь; церк.-прих школа; 3 вѣтр. мельн.
590	С. Новое Семейкино Б. Удѣл. Мордва и рус. Прав.	Колод.	29	29	12	12	12	14	269	738	711	1892	65 надѣл.	Церковь; земск. школа; 4 вѣтр. мельн.
591	Д. Городцовка . .	Колод.	41	41	4	4	4	26	104	306	303	арен	дов.	Вѣтр. мельн.
	Хутора.													
592	Х. Сорокинъ. Б. Помѣщ. Рус. Прав. .	Р. Студеный Буеракъ.	15	15	26	26	26	8	21	54	62	98	—	
593	Х. дв. Паршенской.	—	15	15	30	30	30	8	6	13	7	300 собств.	700	
594	Х. дв. Постникова.	—	18	18	20	20	20	8	7	8	4	300 аренд.	50 у уд.	
595	Х. дв. Головиныхъ.	Р. Волга.	17	17	20	20	20	8	1	4	3	302 собств.	115	
596	Х. дв. Кавскаго. .	Колод.	20	20	20	20	20	8	2	8	5	120 собств.	4	
597	Х. мѣщ. Конаденкова	—	20	20	20	20	20	10	1	6	7	244 аренд.	24 у уд.	
598	Х. дв. Сергѣева. .	Р. Волга.	17	17	20	20	20	10	1	3	2	20 собств.	30	
599	Х. дв. Шошина. .	—	17	17	30	30	30	11	7	12	7	285 собств.	—	Воен. кум. лѣчеб. заведеніе.
600	Х. кр. Филиппова.	Оврагъ Елховый.	37	37	7	7	7	21	2	4	2	1280 аренд.	2 у уд.	
601	Кр. Коробова . .	Колод.	55	55	10	10	10	30	1	3	1	1000 аренд.	8 у уд.	
602	Кр. Ворожейкина .	—	38	38	10	10	10	13	1	2	1	788 аренд.	6 у уд.	
603	Кр. Кочкари. . . .	—	50	50	6	6	6	32	52	204	167	аренд.	у уд.	
604	Вод. мельница Новокрещенова, Шихобаловой и Волкова . . .	Р. Сокъ.	46	46	1	1	1	27	3	12	9	на ка зем. лѣ.	зен.	
605	Вод. мельница бр. Іоновыхъ	—	32	32	13	12	12	19	1	6	5	на земл с. Се	ѣ общ. мейкин.	
	Лѣсные пикеты и сторожки:													
606	Въ 4 обх. 7-го им. удѣл. вѣд.	Р. Волга.	20	20	30	30	30	20	1	5	3	—	—	
607	Во 2 обх. 7-го им. удѣл. вѣд.	Р. Сокъ.	30	30	15	15	15	25	1	4	5	—	—	

САМАРСКІЙ УѢЗДЪ.

№№	Названіе волости и входящихъ въ нее населенныхъ мѣстъ (селъ, деревень, хуторовъ). Сословіе (когда крестьянское, то и разряды ихъ: бывшіе госуд., б. удѣл. и т. п.), національность и вѣроисповѣданіе жителей.	Положеніе населеннаго мѣста: при рѣкѣ, озерѣ, прудѣ, колодцѣ.	Разстояніе въ верст.						Число дворовъ.	Число жителей.		Колич. надѣльн. или собств. земли въ десят.		Церкви, монастыри, молитв. зданія, школы, больн., почт. ст., земск. станц. пункты, метеор. станц., ярмарки, базары, фабрики, заводы, промыслы и т. п. Земскіе Начальники, Становые Пристава, Лѣсничіе, Вол. Прав., врачи, фельдш. и т. п.
			Отъ Самары.	Отъ уѣзднаго города.	Отъ квар. Земск. Нач.	Отъ квар. Стан. Прис.	Отъ Волостн. Правл.	Отъ ближ. желѣзнодор. станц. и назв. послѣдн.		Мужскаго пола.	Женскаго пола.	Удобной.	Неудобной.	
608	Въ 3 обх. 7-го им. удѣл. вѣд.	Р. Волга.	25	25	25	25	25	25 (Мышляевка.	1	6	4	—	—	
609	Въ 1 обх. 7-го им. удѣл. вѣд.	Р. Сокъ.	30	30	20	20	20	30	1	3	2	—	—	
610	Въ 8 обх. 7-го им. уд. вѣд.	Колод.	20	20	20	20	20	10	1	3	2	—	—	
611	Въ 7 обх. 7-го им. у вѣд.	—	30	30	13	13	13	13	1	4	5	—	—	
612	„Солонцовская“ каз. вѣд.	Р. Сокъ.	53	53	8	8	8	34	1	2	4	—	—	
613	„Кондурчинская“ каз. вѣд.	—	47	47	5	5	5	28	1	3	5	—	—	
614	„Трехдворская“ каз. вѣд.	Колод.	47	47	5	5	5	28	1	6	4	—	—	
615	„Лексинская“ казен. вѣд.	—	17	17	23	23	23	12	1	4	2	—	—	
616	„Балахищевская„ каз. вѣд.	Р. Волга.	17	17	23	23	23	14	1	3	4	—	—	
617	„Сорокинская“ каз. вѣд.	—	20	20	23	23	23	16	1	3	3	—	—	
618	„Радостная“ каз. в.	Колод.	20	20	20	20	20	13	4	6	3	—	—	
619	Бѣлозерскій Офицерскій домъ казен. вѣд.	—	50	50	8	8	8	34	4	13	12	—	—	Лѣсничій Чагринскаго Лѣсничества
	Пчельники													
620	дв. Тишинскаго .	—	20	20	20	20	20	10	1	1	1	—	—	Земск. школа пчеловодства.
621	Мѣщ. Лукьянова .	Р. Волга.	20	20	20	20	20	10	1	1	—	—	—	
622	Мѣщ. Зотова . .	Колод.	17	17	20	20	20	8	1	1	—	—	—	
623	Мѣщ. Дальнова . .	—	17	17	20	20	20	8	1	1	—	—	—	
624	Мѣщ. Меркулова .	—	17	17	20	20	20	8	1	1	—	—	—	
625	Мѣщ. Дольнова . .	Р. Волга	19	19	18	18	18	13	1	2	1	—	—	
626	Кр. Павлова . . .	Р. Сокъ.	35	35	12	12	12	18	1	1	1	—	—	
627	Дв. Тишинскаго . .	Р. Волга.	25	25	17	17	17	13	1	1	—	—	—	

Аренд. у казны.

№ №	Названіе волости и входящихъ въ нее населенныхъ мѣстъ (селъ, деревень, хуторовъ). Сословіе (когда крестьянское, то и разряды ихъ: бывшіе госуд., б. удѣл. и т. п.), національность и вѣроисповѣданіе жителей.	Положеніе населеннаго мѣста: при рѣкѣ, озерѣ, прудѣ, колодцѣ.	Разстояніе въ верст.						Число дворовъ.	Число жителей.		Колич. надѣльн. или собств. земли въ десят.		Церкви, монастыри, молитв. зданія, школы, больн., почт. ст., земск. станц. пункты, метеор. станц., ярмарки, базары, фабрики, заводы, промыслы и т. п. Земскіе Начальники, Становые Пристава, Лѣсничіе, Вол. Прав., врачи, фельдш. и т. п.
			Отъ Самары.	Отъ уѣзднаго города.	Отъ квар. Земск. Нач.	Отъ квар. Стан. Прис.	Отъ Волости. Правл.	Отъ ближ. желѣзнодор. станц. и назв. послѣдн.		Мужскаго пола.	Женскаго пола.	Удобной.	Неудобной.	
628	Рузанова	Р. Сокъ.	32	32	12	12	12	19 Смышляевка.	1	4	3	Аренд. с. Семе	у общ. ёкино.	
629	Чернова	—	32	32	12	12	12	19	1	1	—	—	—	
630	Шадрина	—	32	32	15	15	15	22	1	1	—	—	—	Ар у уд.
631	Кр. Ворожейкина .	Колод.	25	25	30	30	30	18	1	1	—	—	—	
632	Мѣщ. Морозова .	Р. Волга.	25	25	30	30	30	25	1	2	1	На душ. на дѣл. — Ар.	— у уд	

Степно-Шенталинская (въ 4 ст., 1 уч. Земск. Начальн., 3 суд. слѣд. уч., 1 приз. уч.).

633	С. Степная Шенталла. Б. удѣл. Мордва Прав.	Р. Кармалка.	140	140	15	15	—	50 Молокосъ.	311	877	1021	4157	364	Церковь. 2 школы: Зем. и церк. прих. Зем. ст. Пріем. покой. Кредитное Т-во. 6 вѣтр. мельн. 1 маслоб. заводъ. Воен. Кон. уч. Вол. Прав. Инструкторъ пчеловодства.
634	С. Старая Кармала. Б. удѣл. Рус. и чуваши. Прав.	—	153	153	23	23	10	55	198	565	615	2136	130	Церковь. 2 школы церк. прих. 1 вѣтр. мельн. 2 маслобойни и 1 обдирка.
635	Д. Старое Юрѣево. Б. удѣл. Рус. и чуваши. Прав.	—	150	150	20	20	6	50	180	574	588	1770	—	Церк. приход. школа, 1 вѣтр. и 1 пар. мельницы.
636	Д. Фейзуллово. Б. удѣл. Чуваши. Прав.	—	145	145	17	17	3	50	36	114	117	310	—	2 вѣтрян. мельницы.
637	С. Новая Кармала. Б. удѣл. Мордва. Прав.	—	150	150	20	20	6	50	192	650	668	2681	107	Церковь. Церк. прих. школа и 1 вѣтр. мельница.
638	Д. Старое Фейзулово. Б. госуд. Татары. Магомет.	—	142	142	16	16	1	50	240	688	583	1260	117	2 мечети, 2 вѣтр. мельн., 2 магомет. школы.
639	Д. Новое Фейзулово. Б. госуд. Татары. Магомет.	Р. Тростянка.	140	140	15	15	25	50 Сургутъ.	139	433	443	1245	72	1 мечеть
640	Дер. Грачевка. Б. удѣл. Мордва. Прав. .	Р. Юмратка.	147	147	17	17	7	57 Молокосъ.	109	366	378	1643	94	Земск. школа, 1 вѣтр. мельн.
641	С. Новый Колмаюръ. Б. удѣл. Чуваши. Прав.	Р. Кармалка.	135	135	12	12	5	50	170	576	595			Церковь, церк.-приход. школа, 4 вѣтр. мельн. 1 обдирка.
642	Д. Вороній Кустъ. Б. удѣл. Чуваши. Прав. .	Прудъ.	150	150	18	18	8	45	124	372	378	3964 Надѣлъ влад.	451 въ общ. дѣн.	
643	Д. Старый Салаванъ. Б. удѣл. Чуваши. Прав.	Р. Черемшанъ.	150	150	25	25	12	50	83	247	252			Церковь. Церк. приход. школа. Церк. приход. школа.

САМАРСКІЙ УѢЗДЪ.

№№	Названіе волости и входящихъ въ нее населенныхъ мѣстъ (селъ, деревень, хуторовъ). Сословіе (когда крестьянское, то и разряды ихъ: бывшіе госуд., б. удѣл. и т. п.), національность и вѣроисповѣданіе жителей.	Положеніе населеннаго мѣста: при рѣкѣ, озерѣ, прудѣ, колодцѣ.	Разстояніе въ верст.						Число дворовъ.	Число жителей.		Колич. надѣльн. или собств. земли въ десят.		Церкви, монастыри, молитв. зданія, школы, больн., почт. ст., земск. станц. пункты, метеор. станц., ярмарки, базары, фабрики, заводы, промыслы и т. п. Земскіе Начальники, Становые Пристава, Лѣсничіе, Вол. Прав., врачи, фельдш. и т. п.
			Отъ Самары.	Отъ уѣзднаго города.	Отъ квар. Земск. Нач.	Отъ квар. Стан. Прис.	Отъ Волостн. Правл.	Отъ ближ. жѣлѣзнодор. станц. и назв. постѣди.		Мужскаго пола.	Женскаго пола.	Удобной.	Неудобной.	
644	Д. Моисѣевка. Б. госуд. Татары. Магом.	Р. Кармалка.	130	130	15	15	8	50	108	297	294	598 надѣл.	24	1 мечеть.
645	Д. Новый Салаванъ. Б удѣл. Чуваши. Прав.	Трудъ.	150	150	18	18	10	45	43	136	127			1 вѣтр. мельн.
646	Д. Старая Тюгальбуга. Б. удѣл. Татары. Магомет	—	150	150	18	18	10	45	485	860	989	6031 Надѣл. влад.	192 въ общ. дѣн.	3 мечети, базаръ по пятниц., 2 магом. школы.
647	Д. Новая Тюгальбуга. Б. удѣл. Татары. Магомет.	—	150	150	18	18	10	45	308	798	571			2 мечети и 2 магомет. школы.
	Хутора:													
648	Х. Ященъ и Матисъ (при д. Тюгальбугѣ)	—	120	120	18	18	15	35	2	3	3	400 аренд.	—	
649	Х. кр. Иштыкова .	Колодезь.	140	140	8	8	7	57	1	3	5	47	20	
650	Х. кр. Анисимова.	—	148	148	15	15	8	58	1	6	4	24	—	
651	Х. кр. А. Жирнова .	—	148	148	15	15	8	58	1	4	3	8	—	
652	Домъ Смотрителя Удѣл. Вѣд.	Р. Черемшанъ.	150	150	28	28	10	45	1	4	2	—	—	
	Лѣсные пикеты и сторожки. Больше-Черемшанской дачи Удѣл. Вѣд.:													
653	во 2 кварталѣ. . .	—	143	143	27	27	9	56	1	6	7	—	—	
654	въ 84 кв.	Озеро.	152	152	29	29	12	45	2	7	3	—	—	
655	въ 18 кв.	Р. Кармалка.	128	128	17	17	—	108	1	2	3	...	—	
656	въ 37 кв.	Р. Черемшанъ.	151	151	28	28	—	130	1	2	4	—	—	
657	въ 4 кв.	Колод.	152	152	29	29	—	131	1	3	4	—	—	

№ №	Названіе волости и входящихъ въ нее населенныхъ мѣстъ (селъ, деревень, хуторовъ). Сословіе (когда крестьянское, то и разряды ихъ: бывшіе госуд., б. удѣл. и т. п.), національность и вѣроисповѣданіе жителей.	Положеніе населеннаго мѣста: при рѣкѣ, озерѣ, прудѣ, колодцѣ.	Разстояніе въ верст. отъ Самары.	Разстояніе въ верст. отъ уѣзднаго города.	Разстояніе въ верст. отъ квар. Земск. Нач.	Разстояніе въ верст. отъ квар. Стан. Прис.	Разстояніе въ верст. отъ Волостн. Правл.	Разстояніе въ верст. отъ ближ. желѣзнодор. станц. и назв. посѣдн.	Число дворовъ.	Число жителей. Мужскаго пола.	Число жителей. Женскаго пола.	Колич. надѣльн. или собств. земли въ десят. Удобной.	Колич. надѣльн. или собств. земли въ десят. Неудобной.	Церкви, монастыри, молитв. зданія, школы, больн., почт. ст., земск. станц. пункты, метеор. станц., ярмарки, базары, фабрики, заводы, промыслы и т. п. Земскіе Начальники, Становые Пристава, Лѣсничіе, Вол. Прав., врачи, фельдш. и т. п.
	Студенецкая (во 2 ст., 6 уч. Зем. Нач., 1 суд. слѣд. уч., 2 приз. уч.).													
658	С. Студенецъ. Кр. Бывш. госуд. и удѣл. Прав. и раскольн. .	Оврагъ Безенчугъ	80	80	—	35	—	25 Безенчукъ	540	1375	1403	3971	121	Церковь. 2-хъ кл. Зем. школа, Церк. приход. школа, Зем. Нач., урядникъ, Поч. Отд. Зем. Ст. Пріемный пок. Врачъ, фельдш., акушерка, кирпич. и овчинный заводы и Вол. Пр.
659	С. Урусово--Александровка (Елань тожъ) Б. помѣщ. Рус. Прав.	Рѣка Чагра.	80	80	12	45	12	30	210	518	544	436	9	Церковь, Зем. школа 1 паровая и 4 вѣтр. мельницы
660	Д. Судьбищъ (Растопыровъ тожъ). Б. Госуд. Русск. Правос.	—	80	80	12	45	12	30	70	295	248	604	17	Зем. школа, 3 вѣтр. мельницы
661	С. Мордовская Липовка. Б. удѣл. Мордва. Рус. Прав.	—	100	100	18	53	18	43	220	672	660	3059	64	Церковь. Зем. школа, 5 вѣтр. мельницъ
662	Д. Гремячка (Антеевка тожъ) Б. Удѣл. Рус. раскол.	—	103	103	21	56	21	46	62	217	221	1345	49	Молитвен. домъ, паровая и вѣтр. мельницы
663	Пос. Алексѣевскій	Р. Чагра.	74	74	15	45	15	30	35	165	164	1600		
664	Посел. Преображенскій	—	70	70	20	45	20	30	71	295	292	1800		
	Хутора:													
665	Х. „Воровской“ У. В. (при лѣсокультур. полосѣ)	Прудъ.	75	75	10	30	10	20	2	2	3	—	—	
666	Х. на уч. № 57 У. Вѣд. на Песчаныхъ колкахъ . . .	—	88	88	7	40	7	30	2	6	10	—	—	Управ. 22 Безенчуг. им.
667	Х. кр. С. Юловки.	—	88	88	10	40	10	30	4	8	6	600	—	
668	Х. „Камышинъ“ У. Вѣд. (при лѣсокультурной полосѣ)	—	75	75	8	30	8	20	4	22	24	—	—	
669	Х. Жеребцовскій .	—	80	80	6	35	6	30	1	3	4	—	—	
670	Х. Морева и Лязина	--	75	75	8	30	8	20	3	5	6	2350	—	
671	Х. кр. села Утевки	—	75	75	8	30	8	20	15	30	35	1500	—	
672	Х. кр. с. Новокурскаго	—	75	75	8	30	8	20	2	2	2	1500	—	
673	Х. кр. с. Красной Поляны	—	70	70	13	30	13	20	4	6	8	1500	—	
674	Х. кр. с. Утевки	—	70	70	13	30	13	20	12	28	20	1200	—	
675	Х. Л. С. Аржанова	Р. Чагра.	80	80	12	45	12	30	2	10	12	4945	—	

Земля надѣльн. Зем. арен. у Кр. Банк. Земля арендован. у Удѣльн. Вѣд. Собств.

№№	Названіе волости и входящихъ въ нее населенныхъ мѣстъ (селъ, деревень, хуторовъ). Сословіе (когда крестьянское, то и разряды ихъ: бывшіе госуд., б. удѣл. и т. п.), національность и вѣроисповѣданіе жителей.	Положеніе населеннаго мѣста: при рѣкѣ, озерѣ, прудѣ, колодцѣ.	Разстояніе въ верст.						Число дворовъ.	Число жителей.		Колич. надѣльн. или собств. земли въ десят.		Церкви, монастыри, молитв. зданія, школы, больн., почт. ст., земск. станц. пункты, метеор. станц., ярмарки, базары, фабрики, заводы, промыслы и т. п. Земскіе Начальники, Становые Пристава, Лѣсничіе, Вол. Прав., врачи, фельдш. и т. п.
			От Самары.	От уѣзднаго города.	От квар. Земск. Нач.	От квар. Стан. Прис.	От Волости. Права.	От ближ. желѣзнодор. станц. и назв. посѣдн.		Мужскаго пола.	Женскаго пола.	Удобной.	Неудобной.	
676	Х. кр. Севастьянова	—	80	80	12	45	12	30	1	4	4	5	—	
677	Х. кр. Поляева .	Прудъ.	80	80	6	35	6	30	1	1	1	300 аренд. у	Собств. — удѣла	
678	Х. Маркова и Головина	Прудъ.	80	80	5	25	5	30 Безенчукъ.	2	2	2	420 арен. у	— удѣла.	
679	Х. мѣщ. Хаванова	Колод.	75	75	6	35	6	20	1	2	2	500	—	
680	Лѣсная сторож. У. В.	Оврагъ Приворот.	90	90	15	45	15	35	1	3	4	—	—	
	Тенѣевская (въ 4 ст., 1 уч. Земск. Начальн., 3 суд. слѣд. уч., 1 приз. участ.).													
681	С. Тенѣево. Б. уд. кр. Рус. и Чуваши Прав.	Рѣка Кондурча.	142	142	15	15	—	55 Сургутъ.	208	772	807	3100	334	Церковь, 2 школы: зем. и церк.-прих., зем. ст. 4 вѣтр. мельн. Вол. Прав. Завѣд. Воен. конск. уч.
682	С. Васильевка. Б. уд. кр. Рус. Чуваши. Прав.	Прудъ Красноречье.	145	145	15	15	4	51	341	1116	1092	4395	162	Церковь, 2 школы: 2-хъ кл. минист. и церк.-прих. 3 вѣтр. мельн. 2 обдирки
683	С. Кошки. Б. уд. кр. Рус. Прав. и раскол.	Рѣка Кондурча.	127	127	—	—	15	55	499	1423	1456	4442	300	Церковь, 2 молитв. дома. 2 школы: Зем и церк. - прих., зем. больница. Врачъ, 3 фельдш., арест. домъ, Зем Нач., кв. удѣл. Управ. Стан. прист. Ветер. врачъ. Аптека. 2 ярмарки, еженед. базаръ, 2 вѣтр. мельн. и 1 вод. Суд. Сл. Уряд., скл. Зем. Ор. Кр. Т-во.
684	С. Супонево. Б. госуд. и собст. Рус. Прав.	—	134	134	7	7	8	50	70	302	309	293	6	Зем. школа, водян. мельн.
685	Д. Марьевка. Б. Помѣщ. Рус. Прав. .	Рѣка Липовка.	134	134	7	7	10	47	16	65	68	204	—	Водян. мельн.
686	Д. Апраксино. Б. госуд. Рус. Прав. . .	—	134	134	7	7	10	47	40	168	170	70	12	
687	С. Островка. Б. госуд. кр. Рус. Прав. .	—	133	133	6	6	11	47	51	105	119	630	26	Церковь, приходск школа.
688	Д. Лѣвый Салаванъ. Б. госуд. кр. Рус. Прав.	—	132	132	5	5	12	47	68	153	168	684	31	
	Хутора.													
689	Х. Тайнова . . .	Рѣка Кондурча и озеро Черное.	147	147	7	7	9	47	1	2	6	265 аренд.	—	

№ №	Названіе волости и входящихъ въ нее населенныхъ мѣстъ (селъ, деревень, хуторовъ). Сословіе (когда крестьянское, то и разряды ихъ: бывшіе госуд., б. удѣл. и т. п.), національность и вѣроисповѣданіе жителей.	Положеніе населеннаго мѣста: при рѣкѣ, озерѣ, пруду, колодцѣ.	Разстояніе въ верст.						Число дворовъ.	Число жителей.		Колич. надѣльн. или собств. земли въ десят.		Церкви, монастыри, молитв. зданія, школы, больн., почт. ст., земск. станц. пункты, метеор. станц., ярмарки, базары, фабрики, заводы, промыслы и т. п. Земскіе Начальники, Становые Пристава, Лѣсничіе, Вол. Прав., врачи, фельдш. и т. п.
			Отъ Самары.	Отъ уѣзднаго города.	Отъ квар. Земск. Нач.	Отъ квар. Стан. Прис.	Отъ Волости. Правл.	Отъ ближ. желѣзнодор. станц. и назв. послѣдн.		Мужскаго пола.	Женскаго пола.	Удобной.	Неудобной.	
690	Х. Егоровыхъ . .	Р. Кондурча.	150	150	22	22	6	50 Сургутъ.	5	20	25	900	15	
691	Х. Андреева . .	Р. Тростянка.	140	140	12	12	6	49 Сургутъ.	2	16	17	935	15	
692	Х. Нувилева . . .	—	130	130	12	12	5	50	5	20	25	480	10	
693	Х. Варенцева . .	—	135	135	17	17	12	46	13	30	30	816	3	
694	Х Вершинина . .	—	130	130	12	12	6	47	7	80	84	500	30	
695	Х. Зотова	Сухая Елшанка.	126	126	6	6	21	66	38	140	110	540	20	Вѣтряная мельн.
696	Х. Андреянова . .	—	126	126	6	6	21	66	17	60	55	300	1	

Аренд.

Томыловская (въ 1 ст., 8 уч. Земск. Начальн., 1 суд. слѣд. уч., 3 приз. участ.).

697	С. Глушица (Томылово тожъ) Б. удѣл. Рус. Прав.	Рѣка Моча.	47	47	47	47	—	10 Томылово.	245	743	809	3045	115	Церковь, школа, зем. станц. 2 вѣтр. мельн. Вол. Правл. Завѣд. Военно-конск. уч. 3 ярмарки. Врачъ, фельдшеръ и акушерка.
698	С. Титовка. Б. удѣл. Рус. и мордва. Прав. и сектанты	—	39	39	39	39	8	2	439	1235	1351	3683	416	Церковь. 2 школы. Мечеть. 2 вѣтрян. и 1 паровая мельн. Лѣсопильн. заводъ. Лѣсная пристань. Вод. мельн. Урядникъ. 2 ярмарки. Почт. отд.
699	С. Воздвиженка. Б. помѣщ. Рус. Прав. и сектанты	—	35	35	35	35	12	14	170	460	520	399	52	Церковь. Школа и 3 вѣтр. мельницы.
700	С. Троицкое. Быв. помѣщ. Рус. правос. и сектанты	—	41	41	41	41	6	16	194	505	575	1859 соб. 289 надѣл.	47 ств. 70	Церковь. Школа и 2 вѣтр. мельн.
701	С. Покровское Б. Пом. Рус. и чуваши Прав.	—	51	51	51	51	4	14	186	485	472	1712 соб. 672 надѣл.	71 ств. 60	Церковь. 2 школы, 1 вѣтр. и 2 вод. мельн.
702	С. Горки. Б. Удѣл. Рус. Прав. и сектанты.	—	34	34	34	34	13	3	124	326	391	1389 соб. 1282 надѣл.	196 ств. 122	Церковь. Школа и 1 вѣтр. мельн.
703	Д. Стрѣтенка. Б. Пом. Рус. Правосл. и сектанты	Р. Моча и Чернавка.	59	59	59	59	11	10 Безенчукъ.	74	201	208	241	34	Школа. 1 вѣтр. 1 вод. мельн. 2 гончарн. зав.
704	Дер. Губашево. Б. Удѣл. Рус. и мордва Прав.	Р. Моча	46	46	46	46	1	9 Томылово.	169	470	524	1005 соб. 1787 надѣл.	3 ств. 69	Школа и 1 вѣтрян. мельница.
705	Д. Малая Томыловка. Б. Удѣл. Рус. Прав. и сектанты	—	35	35	35	35	12	2	110	303	287	844	82	
706	Д. Гусарскій Городокъ	—	32	32	32	32	15	5	41	115	119	458	16	

Надѣльн.

№ №	Названіе волости и входящихъ въ нее населенныхъ мѣстъ (селъ, деревень, хуторовъ). Сословіе (когда крестьянское, то и разряды ихъ: бывшіе госуд., б. удѣл. и т. п.), національность и вѣроисповѣданіе жителей.	Положеніе населеннаго мѣста: при рѣкѣ, озерѣ, прудѣ, колодцѣ.	Разстояніе въ верст.						Число дворовъ.	Число жителей.		Колич. надѣльн. или собств. земли въ десят.		Церкви, монастыри, молитв. зданія, школы, больн., почт. ст., земск. станц. пункты, метеор. станц., ярмарки, базары, фабрики, заводы, промыслы и т. п. Земскіе Начальники, Становые Пристава, Лѣсничіе, Вол. Прав., врачи, фельдш. и т. п.
			Отъ Самары.	Отъ уѣзднаго города.	Отъ квар. Земск. Нач.	Отъ квар. Стан. Прис.	Отъ Волостн. Правл.	Отъ ближ. желѣзнодор. станц. и назв. поселѣдн.		Мужскаго пола.	Женскаго пола.	Удобной.	Неудобной.	
	Хутора:													
707	Х. кр. П. Фролова.	Оз. Поганое.	43	43	43	43	14	4 Томылово.	1	3	2	37	3	Земля собств.
708	Х. кр. К. Абрамова.	—	43	43	43	43	14	4	1	4	5	36	4	
709	Х. кр. Д. Кузнецова.	Оз. «Гусинка».	43	43	43	43	14	4	1	2	4	32	2	
710	Х. кр. Ѳ. Силантьева.	Оз. «Березовое».	41	41	41	41	12	2	1	5	10	23	3	
711	Х. Крест. Поземельн. Банка	—	41	41	41	41	12	2	3	12	14	62	10	
712	Х. мѣщ. В. П. Смирнова	—	41	41	41	41	12	2	1	2	3	25	3	
713	Х. кр. И. Матюхина	—	42	42	42	42	13	3	1	3	5	60	7	
714	Х. кр. В. Бурнаева	—	42	42	42	42	13	3	1	4	6	28	4	
715	Х. кр. Я. И. Брындина	Оз. «Лосиное».	43	43	43	43	14	4	1	2	5	52	5	
716	Х. Лич. Гражд. А. Ѳ. Благонадеждина .	Оз.	41	41	41	41	12	2	1	2	2	29	5	
717	Х. кр. Н. Санина	Оз. «Безымянка».	42	42	42	42	13	3	1	3	4	28	3	
718	Х. кр. Семиренко	Оз. «Липовое».	43	43	43	43	14	4	1	3	2	27	5	
719	Х. кр. В. Дыльдина	—	43	43	43	43	14	4	1	2	6	22	4	
720	Х. мѣщ. С. Н. Смирнова	Колод.	45	45	45	45	16	6	1	3	3	168 аренд.	—	
721	Х. У. Вѣдомства .	О. Липовое.	34	34	34	34	10	10	2	6	7	20	221 Удѣльн.	
722	Х. „Чеховъ“ . . .	—	35	35	35	35	9	10	14	35	40	2870 аренд.	—	
723	Х. „Воздвиженскій“ Кр. Поз. Банка . . .	Р. Моча.	35	35	35	35	13	14	1	2	3	183 Кр.	9 Банка.	
724	Х. „Троицкій“ кн. Щербатовой	—	44	44	44	44	5	15	3	15	18	3309 собств.	115	
725	Х. „Покровскій“ кн. Щербатовой	—	51	51	51	51	4	14	3	6	4			
	На землѣ крест. Банка 13 хуторовъ кр-нъ	При озер. «Березов.» и «Ильм.»	36—39	36—39	36—39	36—39	8—9	4—7	13	38	60	472	—	
726	Вод. мельн. Уд. Вѣд. (при с. Титовкѣ) . .	Р. Моча.	38	38	38	38	9	1	1	5	7	—	—	
727	Паровая мельница куп. Миронова (при с. Титовкѣ)	—	38	38	38	38	9	1	3	15	18	На землѣ Титовск.	общест.	

САМАРСКІЙ УѢЗДЪ.

№	Названіе волости и входящихъ въ нее населенныхъ мѣстъ (селъ, деревень, хуторовъ). Сословіе (когда крестьянское, то и разряды ихъ: бывшіе госуд., б. удѣл. и т. п.), національность и вѣроисповѣданіе жителей.	Положеніе населеннаго мѣста: при рѣкѣ, озерѣ, прудѣ, колодцѣ.	Разстояніе въ верст.						Число дворовъ.	Число жителей.		Колич. надѣльн. или собств. земли въ десят.		Церкви, монастыри, молитв. зданія, школы, больн., почт. ст., земск. станц. пункты, метеор. станц., ярмарки, базары, фабрики, заводы, промыслы и т. п. Земскіе Начальники, Становые Пристава, Лѣсничіе, Вол. Прав., врачи, фельдш. и т. п.
			Отъ Самары.	Отъ уѣзднаго города.	Отъ квар. Земск. Нач.	Отъ квар. Стан. Прис	Отъ Волости. Правл.	Отъ ближ. желѣзнодор. станц. и назв. послѣдн.		Мужскаго пола.	Женскаго пола.	Удобной.	Неудобной.	
728	Вод. мельница кр. Климова	—	52	52	52	52	5	15 Томылово.	2	8	12	—	—	
729	Вод. мельн. кр. Климова (при с. Глушицѣ)	Р. Глушница.	50	50	50	50	3	12 Томылово.	2	4	6	—	—	
730	Вод. мельница Стрѣтенскаго общества .	Р. Чернавка.	59	59	59	59	11	10 Безымичк.	1	2	4	—	—	
731	Уч. Военнаго Вѣд., (Артиллер.) пріобрѣтенный для постройки завода взрывчатыхъ веществъ	—	42	42	42	42	8	2 Ст. Томылово.	—	—	1000	—	—	2 казармы, кир. зав. пакгаузъ. **Примѣч.:** постройка завода производится.
	Лѣсныя пикеты и сторожки:													
732	Удѣл. Вѣд. . . .	Оз. Линьковка.	44	44	44	44	15	5	2	4	5	—	—	
733	Гр Орлова-Давыдова (на Березов. Гривѣ)	Оз. Липовое.	43	43	43	43	14	4	1	2	1	—	—	
734	Гр. Орлова Давыдова (при д. Городкѣ) .	Р. Моча.	32	32	32	32	15	5	1	1	2	—	—	
735	Мѣщ. И. П. Шихобалова	Оз. Липовое.	43	43	43	43	14	4	1	2	2	—	—	
736	Уд. Вѣд на Крестахъ	Р. Моча.	44	44	44	44	15	5	1	4	3	—	—	
737	Кн. Щербатовой (на Черкасской Лукѣ) . .	—	52	52	52	52	5	15	1	2	3	—	—	
	Линія Самаро-Златоуст. жел. дор.													
738	Ст. Томылово . .	—	39	39	39	39	10	—	20	35	40	—	—	
	12 сторож. будокъ на 69—86 верст.	—	14—28	14—28	14—28	14—28	3—16	1—7	12	60	58	—	—	

Тростянская (въ 3 ст., 5 уч. Зем. Нач., 2 суд. слѣд. уч., 3 пр. уч.,)

739	С. Тростянка. Б. Удѣл. Мордва. Рус. Чуваши. Прав. . . .	Р. Тростянка.	60	60	30	30	—	20 Сарбай.	300	706	742	2420	111	Церковь, зем. школа, зем. ст., пріем. покой, врачъ, фельдш, акуш. Вол. Прав. 4 вѣтрян. мельн., базаръ по субботамъ.
740	С. Краково. Б. Удѣл. Мордва. Прав. . . .	Р. Черновка.	70	70	38	98	8	20	186	591	569	1908	22	Церковь, церк.-прих. школа, 3 вѣтр. мельн.
741	Д. Березовка. Б. Удѣл. Рус. Прав. . .	—	75	75	45	45	15	11	155	339	357	1432	72	1 водян. и 2 вѣтр мельниц.

САМАРСКІЙ УѢЗДЪ.

№№	Названіе волости и входящихъ въ нее населенныхъ мѣстъ (селъ, деревень, хуторовъ). Сословіе (когда крестьянское, то и разряды ихъ: бывшіе госуд., б. удѣл. и т. п.), національность и вѣроисповѣданіе жителей.	Положеніе населеннаго мѣста: при рѣкѣ, озерѣ, прудѣ, колодцѣ.	Разстояніе въ верст.						Число дворовъ.	Число жителей.		Колич. надѣльн. или собств. земли въ десят.		Церкви, монастыри, молитв. зданія, школы, больн., почт. ст., земск. станц. пункты, метеор. станц., ярмарки, базары, фабрики, заводы, промыслы и т. п. Земскіе Начальники, Становые Пристава, Лѣсничіе, Вол. Прав., врачи, фельдш. и т. п.
			Отъ Самары.	Отъ уѣзднаго города.	Отъ квар. Земск. Нач.	Отъ квар. Стан. Прис.	Отъ Волости. Правл.	Отъ ближ. желѣзнодор. станц. и назв. послѣдн.		Мужскаго пола.	Женскаго пола.	Удобной.	Неудобной.	
742	Д. Александровка. Б. помѣщ. Рус. Прав. .	Р. Березовка.	75	75	45	45	15	5 Сарбай.	76	181	185			Церк.-прих. школа, вѣтр. мельница, урядникъ.
743	Д. Степановка. Б. помѣщ. Рус. Прав. .	—	75	75	45	45	15	5	39	83	101	180 Надѣла	20 въ общ. дѣн.	
744	Д. Костливцево. Б. помѣщ. Рус. Прав. .	Р. Солянка.	75	75	45	45	12	8	62	169	184	482	3	Вѣтряная мельн.
745	Д. Михайловка. Б. помѣщ. Рус. Прав. .	Р. Ветлянка.	65	65	40	40	11	12	65	191	197	500	31	Вѣтрян. мельн.
746	С. Хилково. Б. помѣщ. Рус. Прав. . .	—	62	62	40	40	8	12	142	325	329	344	14	Церковь, церковно-приход. школа, 2 вѣтр мельн.
747	Д. Екатериновка. Б. помѣщ. Рус. Прав. .	Р. Кондузла.	60	60	42	42	12	15 Тургеп.	82	250	242	665	10	Вѣтрян. мельн.
748	С. Ягодное. Б. помѣщ. Рус. Прав. . .	—	63	63	33	33	3	10 Сарбай.	54	194	181	448	2	Вѣтрян. мельн.
749	С. Неяловка. Б. помѣщ. Рус. Прав. . .	Р. Хорошенка.	50	50	20	20	10	18 Кинель. Сарбай.	165	522	519	1596	20	Церковь, церковно-приходск. школа, 4 вѣтр. мельн.
750	С. Шиланскій Ключъ. Б. Уд. Мордва. Прав.	Ключъ Шиланскій.	45	45	15	15	15	15	312	1049	1028	3776	106	Церковь, земская 2-хъ кл. школа, 5 вѣтр. мельн.
751	Пос. Рязанскій. Б. помѣщ. Рус. Прав. .	Р. Тростянка.	67	67	20	20	7	20 Сарбай.	35	102	102	240 Аренд. Поз.	— у Кр. Банка.	
752	Пос. Моршанскій .	—	60	60	20	20	8	20	62	231	247	1000 Аренд. Поз.	— у Кр. Банка.	Механич. и вѣтр. мельн. Моршанское кред. т-во.
753	Пос. Орловскій . .	Р. Черновка.	70	70	40	40	15	10	18	51	46	400 Аренд. Удѣла.	— у	
754	Д. Кольцовка. Б. помѣщ. Рус. Прав. .	Р. Безымянка.	56	56	23	23	8	25 Кинель.	20	64	66	303 Надѣл.	—	
	Хутора и усадьбы:													
755	Х. Грязнова . . .	Р. Черновка.	70	70	40	40	8	15 Тург. Сарбай.	2	4	4	1000 Ар.	20 у Уд.	
756	Х. Петрова (при д. Екатериновкѣ). . . .	Р. Кондузла.	60	60	42	42	12	15	1	6	2	844 собст.	27 ст.	
757	Х. „Каменный“ Уд. Вѣд.	Прудъ.	45	45	15	15	19	15	2	19	19	2000	—	
758	Х. мѣщ. Кривопаловыхъ	—	55	55	25	25	4	25 Кинель.	4	35	26	1010	15	Ар. у Уд.
759	Х. Аржанова (при д. Костливцевкѣ). . . .	Р. Солянка.	75	75	45	45	15	8 Сарбай. Кинель.	1	8	10	2600	137	
760	Х. Овчинникова (при с. Хилковѣ)	Р. Ветлянка.	65	65	40	40	10	12	1	11	14	5020	800	Паровая мельница.
761	Ус. Гр. Толстого (при д. Александровкѣ). .	Р. Березовка.	70	70	45	45	15	5	1	129	53	4800	400	Механическая мельница.

Собст. Зем. надѣльная.

САМАРСКІЙ УѢЗДЪ.

№№	Названіе волости и входящихъ въ нее населенныхъ мѣстъ (селъ, деревень, хуторовъ). Сословіе (когда крестьянское, то и разряды ихъ: бывшіе госуд., б. удѣл. и т. п.), національность и вѣроисповѣданіе жителей.	Положеніе населеннаго мѣста: при рѣкѣ, озерѣ, прудѣ, колодцѣ.	Разстояніе въ верст.						Число дворовъ.	Число жителей.		Колич. надѣльн. или собств. земли въ десят.		Церкви, монастыри, молитв. зданія, школы, больн., почт. ст., земск. станц. пункты, метеор. станц., ярмарки, базары, фабрики, заводы, промыслы и т. п. Земскіе Начальники, Становые Пристава, Лѣсничіе, Вол. Прав., врачи, фельдш. и т. п.
			Отъ Самары.	Отъ уѣзднаго города.	Отъ квар. Земск. Нач.	Отъ квар. Стан. Прис.	Отъ Волости. Правл.	Отъ ближ. желѣзнодор. станц. и назн. поселѣдн.		Мужскаго пола.	Женскаго пола.	Удобной.	Неудобной.	
762	Х. „Иноземцевъ“ Гр. Толстого	Р. Березовка.	70	70	45	45	15	5 Сарбай.	1	7	8			
763	Лѣсокультурн. хут. Удѣл. Вѣд. (близъ с. Тростянки).	Прудъ.	70	70	23	23	15	22	1	9	12	2000	—	
764	Х. Самсонова . .	Р. Сарбай.	81	81	45	45	25	3	1	5	13	96 собств.	—	
765	Х. Курлина (близъ д. Хилково).	Прудъ.	76	76	46	46	13	12	1	16	15	2582 собств.	85	
766	Х. кр. Мышева (бл. д. Березовки). . . .	—	79	79	49	49	19	15	2	6	4	400 соб.	15	
767	Х. Санина (бл. д. Екатериновки)	Колод.	60	60	30	30	7	20	1	4	3	900 соб.	32	
768	Х. кр. Андрюшева (бл. д. Кольцовки) . .	Р. Безымянка.	56	56	23	23	8	20	1	3	5	233 соб.	—	
769	Х. пос. Валль . .	—	56	56	23	23	8	20	1	2	2	233 собств.	—	
770	Х. пос. Реймора .	—	56	56	23	23	8	20	1	2	3	233 собств.	—	
771	Х. Курлина (близъ д. Михайловки)	Р. Сарбай.	94	94	48	48	18	9	1	3	5	2500 собств.	205	Водяная мельница.
	Лѣсныя сторожки:													
772	Курлина (бл. д. Степановки.)	Колод.	78	78	40	40	18	7	1	4	2	220 лѣс.	—	
773	Шихобалова (близъ с. Тростянки)	—	60	60	30	30	5	20	1	3	4	75 лѣс.	—	
774	Овчинникова (при д. Александровкѣ) . . .	—	70	70	40	40	15	6	1	7	3	590 лѣс.	—	
775	Уд. Вѣд. (бл. с. Неяловки)	—	50	50	20	20	10	18 Кинель.	1	3	6	лѣс.		
776	Куп. Аржанова (бл. д. Степановки) . . .	—	87	78	48	48	18	8 Сарбай.	1	2	3	273 лѣс.	—	
	Линія Кротовско-Сургутской вѣтви С.-Зл. ж. д.													
777	Ст. Сарбай . . .	Р. Сарбай.	105	105	50	50	20	—	1	9	11	—	—	
	Казарма, 2 полуказармы. Баракъ и будка.	Колод.	94—104	94—104	48—50	48—50	18—20	1—11	4	20	20	—	—	

№ №	Названіе волости и входящихъ въ нее населенныхъ мѣстъ (селъ, деревень, хуторовъ). Сословіе (когда крестьянское, то и разряды ихъ: бывшіе госуд., б. удѣл. и т. п.), національность и вѣроисповѣданіе жителей.	Положеніе населеннаго мѣста: при рѣкѣ, озерѣ, прудѣ, колодцѣ.	Разстояніе въ верст. отъ Самары.	Разстояніе въ верст. отъ уѣзднаго города.	Разстояніе въ верст. отъ квар. Земск. Нач.	Разстояніе въ верст. отъ квар. Стан. Прис.	Разстояніе въ верст. отъ Волостн. Правл.	Разстояніе въ верст. отъ ближ. желѣзнодор. станц. и назв. посадки.	Число дворовъ.	Число жителей. Мужскаго пола.	Число жителей. Женскаго пола.	Колич. надѣльн. или собств. земли въ десят. Удобной.	Колич. надѣльн. или собств. земли въ десят. Неудобной.	Церкви, монастыри, молитв. зданія, школы, больн., почт. ст., земск. станц. пункты, метеор. станц., ярмарки, базары, фабрики, заводы, промыслы и т. п. Земскіе Начальники, Становые Пристава, Лѣсничіе, Вол. Прав., врачи, фельдш. и т. п.
	Чекалинская (въ 5 ст., 4 уч. Зем. Нач., 2 суд слѣд. уч., 1 приз. уч.)													
778	С. Чекалино. Б. Удѣл. Рус. Прав. . .	Р. Сокъ.	100	100	5	40	—	17 (сургутъ.)	371	1108	1175	4618	471	Церковь. 2 шк.: Зем. и церк. приход Благоч., вод. мельн., обдирка, маслобойня. Вол. Пр
779	С. Елшанка. Б. помѣщ. и Госуд. Рус. Прав.	—	95	95	—	45	5	25	168	617	600	1464	179	Церковь, 2-хъ кл. Зем. Министр. школа. Земск. ст. Пріем. покой, Враъ, фельдш. акушерка, Зем. начальн. Урядникъ.
780	Д. Нижняя Орлянка. Б. Уд. Рус. Прав.	Р. Орлянка.	100	100	5	45	5	20	83	256	265	1481	58	Часовня, церковно-приход. школа, водян. мельн. 2 маслобойни.
781	Д. Средняя Орлянка Б. Удѣл. Рус. Прав.	—	100	100	9	49	9	24	128	461	493	1904	80	Часовня, однокл. Зем. шк., вод. мельница
782	Д. Нероновка. Бывш. Госуд. Рус. Прав. и раскол.	Рѣка Сокъ.	112	112	12	47	6	12	160	578	579	2820	335	Церковь, Земск. обществ. однокл. шк. 3 маслоб. 1 обдирка.
783	Д. Студеный Ключъ. Б. помѣщ. Рус. Прав.	Ключъ Студеный.	115	115	12	33	8	14	95	406	386	545	72	Школа одноклас. Земско-обществен.
784	Д. Кузнецовка. Б. Госуд. Рус. Прав.	Колод.	110	110	8	37	3	20	5	20	18	43	73	
	Хутора и усадьбы:													
785	Х. дв. Шевцовыхъ.	Р. Сокъ.	100	100	3	50	8	25	3	12	9	120	—	
786	Х. кр. Панкова .	—	100	100	3	51	9	25	1	2	4	Высоч. 60	нож. —	
787	Х. дв. Кноррингъ .	—	95	95	—	45	5	25	1	4	4	аренд. 190	—	
788	Х. дв. Кноррингъ .	—	95	95	—	45	5	25	1	2	1	Высоч. 20	нож. —	
789	Х. дв. Алашеевой	—	95	95	—	45	5	25	1	1	1	50	—	
790	Х. дв. Елшина . .	—	100	100	4	51	9	25	1	2	2	60	—	
791	Х. кр. Коршишина	—	100	100	4	51	9	25	1	3	2	Высоч. 60	нож. —	
792	Х. кр. Комарова .	—	100	100	3	50	8	25	4	10	14	собст. 60	—	
793	Х. кр. Осипова . .	—	100	100	3	50	8	25	4	8	11	60	—	
794	Х. мѣщ. Госуровой.	Р. Орлянка.	100	100	5	45	5	25	1	4	3	10	—	Водян. мельн.
795	Х. дв. Евграфовой.	Ключъ „Студеный.	115	115	12	33	8	14	1	—	1	188	20	Водян. мельн.
796	Х. кр. Земченкова.	Р. Сокъ.	100	100	5	4	—	17	1	6	5	20	—	Водян. мельн.
797	Х. кр. Рыжева . .	Р. Елшанка.	104	104	4	47	6	25	1	1	1	аренд. 1	—	Водян. мельн.
798	Х. кр. Пузакова .	—	102	102	2	46	5	24	2	4	3	собст. 1	—	Водян. мельн.
799	Х. кр. Телѣгина .	Р. Орлянка.	100	100	9	49	9	44	1	3	4	аренд. 4	—	Водян. мельн.
												собст.		

№№	Названіе волости и входящихъ въ нее населенныхъ мѣстъ (селъ, деревенъ, хуторовъ). Сословіе (когда крестьянское, то и разряды ихъ: бывшіе госуд., б. удѣл. и т. п.), національность и вѣроисповѣданіе жителей.	Положеніе населеннаго мѣста: при рѣкѣ, озерѣ, пруду, колодцѣ.	Разстояніе въ верст.							Число дворовъ.	Число жителей.		Колич. надѣльн. или собств. земли въ десят.		Церкви, монастыри, молитв. зданія, школы, больн., почт. ст., земск. станц. пункты, метеор. станц., ярмарки, базары, фабрики, заводы, промыслы и т. п. Земскіе Начальники, Становые Пристава, Лѣсничіе, Вол. Прав., врачи, фельдш. и т. п.
			Отъ Самары.	Отъ уѣзднаго города.	Отъ квар. Земск. Нач.	Отъ квар. Стан. Прис.	Отъ Волостн. Правл.	Отъ ближ. желѣзнодор. станц. и назв. послѣд.			Мужскаго пола.	Женскаго пола.	удобной.	неудобной.	
	Лѣсныя сторожки.														
800	Каз. лѣсн. сторож. № 8	Р. Сокъ.	112	112	12	47	6	12 Сургутъ.		1	3	2	—	—	
801	Каз. лѣс. стор. № 9.	Колод.	110	110	12	45	7	20 Сургутъ.		1	2	3	—	—	
802	Каз. лѣсн. сторож. № 10	—	110	110	8	43	4	20		2	8	10	—	—	
803	Стор. удѣл. вѣд. . .	—	104	104	5	47	5	26		1	2	3	—	—	
	Черноръченская (въ 1 ст., 7 уч. Земск. Начальн., 2 суд. слѣд. уч., 3 приз. участ.).														
804	С. Черноръчье. Б. удѣл. Рус. Прав. и сект.	Р. Черновка.	18	18	18	18	—	18 Смышляевка.		580	1510	1675	8131 над ѣл. 1260 соб ст.	356 100	Церковь, 1 школа зем., раскол. молельня. Вол. Прав. 9 вѣтр. и 1 паровая мельн., зем. ст., завѣд. воен.-кон. уч., фельдш. Урядникъ. Кредитное Т-во.
805	С. Лопатино. Б. удѣл. Малорос. Прав.	Прудъ „Лопатино“.	15	15	15	15	15	9 Крякъ.		262	976	984	2796 над ѣл. 35 собст.	300	Церковь, зем. школа, зем. ст. 4 вѣтр. мельницы.
806	С. Николаевка. Б. удѣл. Малорос. Прав.	Прудъ.	17	17	17	17	8	11		120	354	392	1058 над ѣл. 20 собст.	83	Церковь, церк.-прих. шк. 2 вѣтр. мельн.
807	Д. Черная Рѣчка. Б. удѣл. Малорос. Прав.	Пруд. „Черный“.	22	22	22	22	12	22 Самара.		62	166	198	824 над ѣл. 13 соб ст.	— 1	Церк.-прих. шк.
	Хутора.														
808	Х. Куп. Новокрещеновой.	Озеро.	13	13	13	13	7	6 Крякъ.		1	2	4	21	4	
809	Х. Мѣщ Колодина, (быв. Павлова) . . .	Озеро „Щучье“.	14	14	14	14	8	7		1	1	2	362	21	
810	Х. Мѣщ. Голованова.	Колод.	13	13	13	13	9	5		1	1	—	3	—	
811	Х. Мѣщ. Кремнева.	Озеро „Рубежное“.	12	12	12	12	10	5		2	1	1	25	—	
812	Х. Мѣщ. Выропаева.	—	8	8	8	8	13	3		3	3	2	53	—	Собствен.
813	Х. Мѣщ. Игнатьева (онъ же Зайцевъ) . .	Озеро „Гатное“.	12	12	12	12	11	5		2	3	1	10	—	
814	Х. Мѣщ. Баннова .	Колод	10	10	10	10	10	5		1	1	—	15	1	
815	Х „Красная Глинка“ Уд. Вѣд.	Озеро „Гатное“.	10	10	10	10	15	5		1	7	11	297	13	
816	Х. Кр. Демидова .	Прудъ	35	35	35	35	10	16		3	3	—	440	9	
817	Х. Мѣщ. Нѣмцевыхъ	Р. Липовка Прудъ. Кол.	35	35	35	35	20	15 Смышляев.		4	9	1	1500 аренд.	50	

№№	Названіе волости и входящихъ въ нее населенныхъ мѣстъ (селъ, деревень, хуторовъ). Сословіе (когда крестьянское, то и разряды ихъ: бывшіе госуд., б. удѣл. и т. п.), національность и вѣроисповѣданіе жителей.	Положеніе населеннаго мѣста: при рѣкѣ, озерѣ, прудѣ, колодцѣ.	Разстояніе въ верст.						Число дворовъ.	Число жителей.		Колич. надѣльн. или собств. земли въ десят.		Церкви, монастыри, молитв. зданія, школы, больн., почт. ст., земск. станц. пункты, метеор. станц., ярмарки, базары, фабрики, заводы, промыслы и т. п. Земскіе Начальники, Становые Пристава, Лѣсничіе, Вол. Прав., врачи, фельдш. и т. п.
			Отъ Самары.	Отъ Уѣзднаго города.	Отъ квар. Земск. Нач.	Отъ квар. Стан. Прис.	Отъ Волостн. Правл.	Отъ ближ. желѣзнодор. станц. и назв. послѣдн.		Мужскаго пола.	Женскаго пола.	Удобной.	Неудобной.	
818	Х. Кр Зубарева .	Прудъ Колод.	32	32	32	32	13	20 Смыш. Кин.	2	26	12	540	37 Аренд.	
819	Лѣсн. пикеты и стор. Сторож. Самар. Общ. охоты.	—	10	10	10	10	15	5	1	1	1	—	—	
820	П. „Черемховскій" Уд. Вѣд.	Р. Черновка. Прудъ.	35	35	35	35	18	13 Кин.	3	13	13	—	—	
821	П. „Сухорѣченскій" Уд. Вѣд.	Прудъ.	35	35	35	35	16	9	1	13	3	—	—	

Чистовская (въ 5 ст , 2 уч. Зем. Нач., 3 суд. слѣд. уч., 1 приз. уч.).

822	С. Чистовка. Б. помѣщ. Рус. Прав. . .	Р. Шлама.	135	135	1	12	—	41 Сургутъ.	105	336	350	985	12	Церковь, шк., больн. Зем. Ст., 2 вѣтр мел. Вол. Прав.
823	С. Кротовка. Б. удѣл. Рус. Прав. . .	Р. Каменка.	138	138	4	9	3	44	197	504	556	1924	106	Церковь, шк., 2 вѣтр. мельн. 2 кирп. завода.
824	С. Андреевка. Б. помѣщ. Рус. Прав. .	Оврагъ „Рѣпьевъ".	141	141	8	18	6	47	135	418	317	366	—	Шк. 2 вѣтр. мельниц.
825	Д. Ермоловка. Б. помѣщ. Рус. Прав. . .	Р. Шлама.	134	134	—	13	1	40	111	365	362	900	14	Шк., вѣтр. мельница Земск. Начал.
826	Д. Сѣдовка. Быв. Госуд. и помѣщ. Рус. Прав.	Р. Липовка.	129	129	5	18	6	40	81	203	220	622	8	Вод. мельница.
827	Д. Сборная. Б. Госуд. Рус., татары и чуваши. Прав., магомет. и идолопокл.	—	128	128	7	18	8	43	58	174	183	490	60	
828	Д. Липовка. Б. помѣщ. Рус. Прав. и раск.	—	128	128	8	19	9	43	84	222	239	548	56	Школа, вѣтр. и водян. мел.
829	Д. Ивановка. Б. Госуд. Рус, малор. Прав. и катол. . . .	—	128	128	8	19	9	43	71	221	247	575	130	
830	Д. Кіевка. Б. госуд. Малор. Правос. . . .	—	129	129	12	26	14	48	68	245	264	695	24	Школа, водян. мельн
831	Д. Николаевка. Б. помѣщ. Рус. Прав. .	Прудъ.	132	132	12	26	10	50	27	95	104	370	—	
832	С. Шпановка 2-я. Б. Госуд. Рус. Прав.	Р. Липовка.	132	132	15	27	16	51	34	103	112	430	17	Церков., школа.
833	Д. Ново-Зубовка. Б. Госуд. Рус. Прав. . .	—	134	134	17	29	18	53	30	134	138	616	71	Маслоб. заводъ.
834	Д. Новая Дмитріевка. Б. помѣщ. Рус. Прав.	Оврагъ.	136	136	4	17	5	36	29	128	120	410 Соб	-- ст.	

Надѣльн.

№№	Названіе волости и входящихъ въ нее населенныхъ мѣстъ (селъ, деревень, хуторовъ). Сословіе (когда крестьянское, то и разряды ихъ: бывшіе госуд., б. удѣл. и т. п.), національность и вѣроисповѣданіе жителей.	Положеніе населеннаго мѣста: при рѣкѣ, озерѣ, прудѣ, колодцѣ.	Разстояніе въ верст.						Число дворовъ.	Число жителей.		Колич. надѣльн. или собств. земли въ десят.		Церкви, монастыри, молитв. зданія, школы, больн., почт. ст., земск. станц. пункты, метеор. станц., ярмарки, базары, фабрики, заводы, промыслы и т. п. Земскіе Начальники, Становые Пристава, Лѣсничіе, Вол. Прав., врачи, фельдш. и т. п.
			Отъ Самары.	Отъ уѣзднаго города.	Отъ квар. Земск. Нач.	Отъ квар. Стан. Прис	Отъ Волостн. Правл.	Отъ ближ. желѣзнодор. станц. и назв. послѣдн.		Мужскаго пола.	Женскаго пола.	Удобной.	Неудобной.	
	Хутора, поселки и усадьбы													
835	Х. И. Загрядскаго.	Р. Липовка.	128	128	8	19	9	43 Сургутъ.	1	4	5	230	— Собст.	
836	Х. Е. Загрядскаго.	Прудь.	130	130	5	18	6	40	1	4	2	218	—	
837	Х. мѣщ. Жулина.	Р. Шлама.	138	138	4	15	3	44	5	22	24	970	— Аренд.	
838	Пос „Загрядскій". Рус. Прав.	—	138	138	4	15	3	44	23	80	88	780	—	
839	Х. мѣщ. Яновыхъ.	—	147	147	14	24	13	53	1	5	4	2000	—	Водян. мельн.
840	Ус. Е. Н. Лихаревой.	—	134	134	—	13	1	40	1	1	2	650	— Собст.	
841	Ус. Н Н. Федоровой.	—	134	134	—	13	1	40	1	2	2	10	—	
842	Х. дв. Кобалевской.	Колод.	129	129	5	18	6	40	1	2	3	50	— Собственная.	
843	Х. кр. Калашникова	Оврагъ.	135	135	½	12	½	40	1	1	2	132	—	
844	Х. Шумскаго . .	Р. Липовка.	132	132	15	28	16	51	3	8	7	125	8	
845	Х. Нефадьева . .	Колод.	135	135	½	12	½	40	2	7	5	132	—	
846	Х. Сурошниковой .	Оврагъ.	141	141	8	18	6	47	1	3	1	2000	—	
847	Х. Новичковыхъ .	Р. Иряса.	125	125	13	27	14	43	2	7	5	21	—	
848	Х. Кр. Поз Банка.	Колод.	130	130	6	17	5	49	1	3	4	5	Казен.	
849	Отруб. поселокъ .	Р. Иряса.	123	123	12	26	13	34	3	5	4	43	Собств.	
	Лѣсныя сторожки.													
850	2 ст. К. Сурошниковой	Колодезъ.	133—136	133—136	3—8	11—20	2—7	40—41	2	2	2	136	Лѣсъ.	
851	Казенная		130	130	4	17	5	39	1	1	2	1	—	
852	Удѣльная		130	130	1	14	2	41	1	2	3	1	—	

№№	Названіе волости и входящихъ въ нее населенныхъ мѣстъ (селъ, деревень, хуторовъ). Сословіе (когда крестьянское, то и разряды ихъ: бывшіе госуд., б. удѣл. и т. п.), національность и вѣроисповѣданіе жителей.	Положеніе населеннаго мѣста: при рѣкѣ, озерѣ, прудѣ, колодцѣ.	Разстояніе въ верст. отъ Самары.	Разстояніе въ верст. отъ уѣзднаго города.	Разстояніе въ верст. отъ квар. Земск. Нач.	Разстояніе въ верст. отъ квар. Стан. Прис.	Разстояніе въ верст. отъ Волостн. Правл.	Разстояніе въ верст. отъ ближ. желѣзнодор. станц. и назв. посѣщ.	Число дворовъ.	Число жителей. Мужскаго пола.	Число жителей. Женскаго пола.	Колич. надѣльн. или собств. земли въ десят. Удобной.	Колич. надѣльн. или собств. земли въ десят. Неудобной.	Церкви, монастыри, молитв. зданія, школы, больн., почт. ст., земск. станц. пункты, метеор. станц., ярмарки, базары, фабрики, заводы, промыслы и т. п. Земскіе Начальники, Становые Пристава, Лѣсничіе, Вол. Прав., врачи, фельдш. и т. п.

Шламская (въ 5 ст., 2 уч. Зем. Нач., 3 суд. слѣд. уч., 1 приз. уч.)

853	С. Шламка. Б. помѣщ. Рус. Прав. . .	Р. Шлама.	150	150	15	20	—	50 Сергіевскъ.	252	651	677	1580	59	Церковь, 2 школы: земск. и церк.-приход. Зем. ст., вѣтр. мельн. Вол. Прав., мельн. с нефт. двиг., базары по вторник.
854	Д. Красноярiха. Б. помѣщ. Рус. Прав. .	—	145	145	7	15	8	45	130	322	438	1268	—	Школа, Завѣд. Военно-конск. уч.
855	Дер. Мамыкова. Б. удѣл. Рус. Прав. . .	Р. Кондурча.	145	145	23	29	9	57	202	503	611	2382	160	Церковь и школа.
856	Д. Нижній Нурлатъ. Б. гос. и удѣл. Рус., татары и чуваши. Правосл. и магомет. . .	—	150	150	20	25	5	55	385	829	859	2280	75	2 мечети, школа, водяная мельница.
857	Д Верхній Нурлатъ. Б. удѣл. Магом. Татары.	—	153	153	20	25	5	56	233	529	564	1817	100	2 мечети, школа, водяная мельница.
858	Д. Новое Иглайкино. Б. удѣл. Татары. Магомет.	—	156	156	20	25	5	57	238	572	654			Мечеть и школа.
859	Д. Старое Иглайкино Б. удѣл. Рус. Чуваши. Прав. и идолопокл. .	Оврагъ „Шлама“.	158	158	22	27	7	60 Сергіевскъ.	40	95	134	1943 Надѣльн.	79	Школа.
	Хутора.													
860	Х. поч. гражд. Сурошниковой	—	150	150	8	12	8	38	1	12	8	9595 Собств.	519	
861	Х. „Шламскій“. Уд. Вѣд	Р. Шлама.	150	150	18	25	6	50	1	5	4	1876	18	
862	Пикетъ куп. Сурошниковой.	Колод.	153	153	18	20	3	50	1	3	2	1	—	

№№	Названіе волости и входящихъ въ нее населенныхъ мѣстъ (селъ, деревень, хуторовъ). Сословіе (когда крестьянское, то и разряды ихъ: бывшіе госуд., б. удѣл. и т. п.), національность и вѣроисповѣданіе жителей.	Положеніе населеннаго мѣста: при рѣкѣ, озерѣ, прудѣ, колодцѣ.	Разстояніе въ верст.						Число дворовъ.	Число жителей.		Колич. надѣльн. или собств. земли въ десят.		Церкви, монастыри, молитв. зданія, школы, больн., почт. ст., земск. станц. пункты, метеор. станц., ярмарки, базары, фабрики, заводы, промыслы и т. п. Земскіе Начальники, Становые Пристава, Лѣсничіе, Вол. Прав., врачи, фельдш. и т. п.
			От Самары.	От уѣзднаго города.	От квар. Земск. Нач.	От квар. Стан. Прис.	От Волостн. Правл.	От ближ. желѣзнодор. станц. и назв. послѣдн.		Мужскаго пола.	Женскаго пола.	Удобной.	Неудобной.	
	Архангельская (въ 3 ст., 8 уч. Земск. Начал., 3 суд. слѣд. уч., 3 приз. уч.).													
863	С. Архангельское (Репьевка тожъ). Б. помѣщ. Рус. Прав. .	Оз. Березовое.	228	136	—	18	—	20 Симбирск.	420	1410	1304	780	30	Церковь, 2 школы зем. и церк.-прих. Вол. Прав.; земск. нач. уряд. 6 вѣтр. мельн.
864	С. Сосновка. Б. помѣщ. Рус. Прав. . .	Оз. Бикуль.	235	144	7	26	7	15	227	678	628	408	—	Церковь, зем. общ. шк. 1 вѣтр. мельн.
865	Д. Малое Палицино Б. помѣщ. Рус. Прав.	Волжскій Затонъ.	237	141	9	28	10	13	32	97	115	51	6	1 вѣтр. мельн.
866	Д. Большое Палицино. Б. пом. Рус. Прав.	—	238	142	10	29	10	12	90	227	283	380	—	1 вѣтр. мельн.
867	Д. Алексѣевка (Тамбовка тожъ), Б. помѣщ. Рус. Прав.	Прудъ.	232	139	8	23	8	8	158	443	415	175	—	Зем. шк., 2 вѣтр. мельн.
868	Д. Петровка. Б. пом. Рус. Прав. . . .	Озеро Лебяжье.	230	137	11	30	12	5	148	425	415	580	—	Зем. шк., 2 вѣтр. мельн.
869	Д. Юрьевка. Б. пом. Рус. Прав.	—	229	127	6	18	6	14	124	313	359	158	14	Зем. шк., 2 вѣтр. мельн.
870	Д. Юрманка. Б. пом. Рус. Прав.	Р. Урень.	222	120	12	12	12	15 Черлакы.	61	218	199	154	—	2 вѣтр. мельн.
871	Д. Ерзовка. Б. Удѣл. Рус. Прав	Р. Ботьма.	226	136	7	22	7	21	148	514	541	1104	—	Церк.-прих., шк., 3 вѣтр. мельн.
872	С. Батьма. Б. Уд. Мордва. Прав. . . .	—	228	138	3	20	3	23	220	551	649	1368	—	Церковь, земск. общ. шк., вѣтр. мельн.
	Усадьбы и хутора.													
873	Ус. дв. А. Г. Шапронъ-дю-Ларрэ . . .	Озеро Березовое.	228	130	—	18	—	20 Симбирск.	1	15	12	100	143	Винокур. заводъ
874	Ус. его-же . . .	—	228	130	—	18	—	20	5	62	40	8157	959	Пар. мельн. и кирпичн. заводъ, сушилка.
875	Ус. его-же при д. Юрманкѣ	Р. Урень.	222	120	12	12	12	21	1	12	16			
876	Х. „Лощина“ его-же.	Колод.	218	118	14	4	14	14 Черл.	1	6	8			
877	Ус. двор. В. А. Шишкова	Озеро.	228	130	—	18	—	24 Симбирск.	1	10	12	140	6	
878	Х. кн. Чегодаева .	Волжскій Затонъ.	237	149	8	27	8	13	1	7	5	313	87	
879	Х. кн. Чегодаевой при д. Петровкѣ . .	Р. Ботьма.	230	142	14	27	14	5	3	3	8	313	87	
880	Ус. куп. Масленникова	Озеро Яикъ.	235	147	12	25	12	16	4	32	34	4568	1649	Пар. и вод. мельн. кирпич. заводъ, сушилка.
881	Ус. его-же . . .	Колод.	232	144	10	23	10	14	1	6	7			

№№	Названіе волости и входящихъ въ нее населенныхъ мѣстъ (селъ, деревень, хуторовъ). Сословіе (когда крестьянское, то и разряды ихъ: бывшіе госуд., б. удѣл и т. п.), національность и вѣроисповѣданіе жителей.	Положеніе населеннаго мѣста: при рѣкѣ, озерѣ, прудѣ, колодцѣ.	Разстояніе въ верст.						Число дворовъ.	Число жителей.		Колич. надѣльн. или собств. земли въ десят.		Церкви, монастыри, молитв. зданія, школы, больн., почт. ст., земск. станц. пункты, метеор. станц., ярмарки, базары, фабрики, заводы, промыслы и т. п. Земскіе Начальники, Становые Пристава, Лѣсничіе, Вол. Прав., врачи, фельдш. и т. п.
			Отъ Самары.	Отъ уѣзднаго города.	Отъ квар. Земск. Нач.	Отъ квар. Стан. Прис.	Отъ Колостн. Правл.	Отъ ближ. желѣзнодор. станц. и назв. послѣдн.		Мужскаго пола.	Женскаго пола.	Удобной.	Неудобной.	
882	Х. кр. Шигина . .	Колодезь.	232	149	10	20	10	18 Симбирскъ.	2	7	5	6	—	
883	Х. гр. Остенъ-Сакенъ	Озеро Луговое.	239	149	15	35	15	14	1	7	8	1582	282	
884	Х. дв. Рудольфъ .	—	244	154	17	35	17	17	1	8	8	612	—	
885	Х. куп. Красникова	—	236	146	18	45	18	16	1	6	7	450	8	
886	Х. кн. Чебоксарова.	—	238	148	20	47	20	18	1	8	8	1957	—	
887	Вод. мельн. дв. Шишкова и Наумова.	Р. Бикуль.	234	146	16	43	16	22	1	6	8	—	—	Земля собств.
888	Вод. мельн. куп. Масленникова . . .	—	239	149	18	45	18	11	1	2	3	—	—	
	Лѣсныя сторожки:													
	5 лѣсн. стор. въ лѣсу насл. А. Б. Наумова	Колод.	229	130	10	14	10	16	5	5	7	—	—	
889	Куп. Масленникова.	—	232	133	12	18	12	15	1	3	5	—	—	
890	Его-же „Луговая“.	Р. Волга.	235	140	15	27	15	12	1	2	4	—	—	
891	Его-же „Бичева“ .	Оз. Бичева.	222	132	13	22	13	16	1	1	1	—	—	
892	Удѣл. вѣд . . .	Колод.	243	153	18	47	18	10	1	3	2	—	—	
	Больше-Кандалинская (въ 3 ст., 10 уч. Земск. Начальн., 3 суд. слѣд. уч., 3 приз. участ.).													
893	С. Большая Кандала. Б. удѣл. Рус. Прав.	Р. Кандалка.	200	130	29	40	—	18 Бряндино.	954	2229	2427	5450 надѣл.	266	Церковь. 2 школы: земск и церк.-приход., базаръ по пятн. Кред. т-во. 15 смоло-курен. завод. 2 маслоб. 5 об. дирн. 12 вѣтр. мельн. Вол. Правл. Зав. военно-конск. уч. Урядн. Зем. пріиск. пункт.
894	С. Малая Кандала. Б. Удѣл. Рус. Прав.	—	195	125	30	40	5	13	649	1753	1942	6247 надѣл.	140	Церковь. 2 школы: земск. и церк.-прих. 21 вѣтр. мельн. 1 маслоб., базаръ по четв. Земск. больн. Врачъ, фельдш., фельдшерица, 2 акуш. Земск. пріиск. пункт.
	Водяныя мельн.													
895	Уд. вѣд., аренд. бр. Одинцовыми	Р. Кандалка.	200	130	29	40	—	18	1	4	5	—	—	
896	Уд. вѣд., арен. Кандашевой.	—	200	130	29	40	—	18	1	—	2	—	—	

СТАВРОПОЛЬСКІЙ УѢЗДЪ.

№№	Названіе волости и входящихъ въ нее населенныхъ мѣстъ (селъ, деревень, хуторовъ). Сословіе (когда крестьянское, то и разряды ихъ: бывшіе госуд., б. удѣл и т. п.), національность и вѣроисповѣданіе жителей.	Положеніе населеннаго мѣста: при рѣкѣ, озерѣ, прудѣ, колодцѣ.	Разстояніе въ верст.						Число дворовъ.	Число жителей.		Колич. надѣльн. или собств. земли въ десят.		Церкви, монастыри, молитв. зданія, школы, больн., почт. ст., земск. станц. пункты, метеор. станц., ярмарки, базары, фабрики, заводы, промыслы и т. п. Земскіе Начальники, Становые Пристава, Лѣсничіе, Вол. Прав., врачи, фельдш. и т. п.
			Отъ Самары.	Отъ уѣзднаго города.	Отъ квар. Земск. Нач.	Отъ квар. Стан. Прис.	Отъ Колости. Правл.	Отъ ближ. желѣзнодор. станц. и назв. послѣдн.		Мужскаго пола.	Женскаго пола.	Удобной.	Неудобной.	
897	Уд. вѣд, арен. Шантелѣевымъ.	Р. Кандалка.	195	125	30	40	5	13 Бряндино.	1	2	3	—	—	
898	Общ. кр. с. Малой Кандалы, аренд. Тургеневымъ	—	195	125	30	40	5	13	1	1	2	—	—	
899	Жен. свящ. Сунгуровой	—	199	129	28	39	3	13	1	2	2	2 собств.	1	
900	Уд. вѣд., аренд. Ф. Одинцовымъ	—	203	133	32	43	3	—	1	1	1	—	—	
	Лѣсныя сторожки Удѣл. Вѣд.													
901	„Больше-Кандалинская“	—	200	130	29	40	—	18	2	5	7	—	—	
902	„Пыркина“ . . .	Колод.	207	137	21	39	6	24	1	—	3	2	—	
903	„Пристанская“ . .	Р. Майна.	212	142	20	52	12	30	1	—	2	4	—	
904	„Большеполянская“	Колод.	207	137	18	39	6	28	1	—	3	5	—	
	Бряндинская (въ 2 ст., 9 уч. Земск. Начальн., 3 суд. слѣд. уч., 3 приз. участ.)													
905	С. Бряндино. Б. уд. Рус. Прав.	Озеро.	183	117	25	25	—	4 Бряндино.	389	1155	1216	3319	252	Церковь. Зем. и церковно-прих. школ. 7 вѣтр. мельн. и 2 съ нефт. дв. 3 маслоб. Вол. Правл. и зав., воен.-кон. уч.
906	С. Старое Ёремкино. Б. уд. Мордва. Прав.	—	180	110	33	33	7	2	375	1049	1212	3376	42	Церковь. Церк.-приходск. школа. 5 вѣтр. мельн. 1 маслобойня.
907	С. Русскій Мелекесъ. Б. уд. Рус. Прав. .	Р. Мелекесъ.	170	105	12	12	13	12 Мелекесъ.	152	492	525	1084	77	Церковь. Церк.-приходск. шк. 3 вод. мельницы и 1 съ нефт. двиг.
908	Дер. Ертуганово. Б. уд. Татары. Магомет.	Р. Кандалка.	190	115	30	30	8	12 Бряндино.	390	1047	1119	2514	91	3 меч. 2 татарск. шк. 7 вѣтр. мельн.
909	Д. Асаново. Б. уд. Татары. Магомет. .	Озеро.	181	115	23	23	5	8	201	476	514	1098	190	2 меч. 2 татарск. шк. 2 вѣтр. мельн.
910	Д. Абдуллово. Б. уд. Татары. Магомет. . .	—	182	116	25	25	7	11	387	929	960	1885 над ѣл.	1137	2 меч. татарск. шк., вѣтр. мельн
911	Д. Новый Суходолъ. Б. помѣщ. Мордва. Православн.	Колод.	185	120	28	28	3	4	55	201	224	395 над ѣл.	5	Школа грамоты и 2 вѣтр. мельницы.
	Хутора.													
912	Х. И. П. Хохлова.	Колод.	178	102	20	20	7	3	1	2	2	9 собств.	3	
913	Х. Ѳ. С. Дорофѣева.	—	182	117	28	28	3	1½	1	1	1	85 собств.	4	

№ №	Названіе волости и входящихъ въ нее населенныхъ мѣстъ (селъ, деревень, хуторовъ). Сословіе (когда крестьянское, то и разряды ихъ: бывшіе госуд., б. удѣл. и т. п.), національность и вѣроисповѣданіе жителей.	Положеніе населеннаго мѣста: при рѣкѣ, озерѣ, прудѣ, колодцѣ.	Разстояніе въ верст.						Число дворовъ.	Число жителей.		Колич. надѣльн. или собств. земля въ десят.		Церкви, монастыри, молитв. зданія, школы, больн., почт. ст., земск. станц. пункты, метеор. станц., ярмарки, базары, фабрики, заводы, промыслы и т. п. Земскіе Начальники, Становые Пристава, Лѣсничіе, Вол. Прав., врачи, фельдш. и т. п.
			Отъ Самары.	Отъ уѣзднаго города.	Отъ квар. Земск. Нач.	Отъ квар. Стан. Прис.	Отъ Волости. Правл.	Отъ ближ. желѣзнодор. станц. и назв. послѣдн.		Мужскаго пола.	Женскаго пола.	Удобной.	Неудобной.	
Бѣлоярская (въ 4 ст., 4 уч. Земск. Начальн., 3 суд. слѣд. уч., 2 приз. участ.).														
914	Приг. Бѣлый Яръ. Б. уд. Рус. Прав. и раск.	Р. Волжка.	174	70	8	20	—	45 Черемшан.	934	2320	2448	14619 На дѣл.	1701	Церковь, стр. церковь, часовня, церк. прих. и земск. шк., хлѣбн. прист., парох. сообщ., кр. тов. 26 вѣт. и 1 пар. мельн. аптек. маслобойня. Вол. Прав., уряд., военн. кон. уч. Населен. заним. садов. Усел. въ уд. лѣсу, въ сос. бор. на бер. р. Волжки противъ г. Сенгилея на красив. мѣстѣ располож. дачи и кум. завед. *Примѣчаніе:* на мѣстѣ приг. Бѣлаго-Яра существовало когда то укрѣпленіе, такъ называемой Закамской Линіи, остатки котораго въ видѣ земляныхъ насыпей замѣтны и теперь.
915	С. Табурное. Б. уд. Мордва и чуваши прав.	Р. Черемшанъ.	162	63	5	12	12	50	158	447	435	1602 На дѣл.	112	Церковь, церк. прих. шк. 4 вѣт. мельн. Садоводство.
916	Хут. гр. Орлова Давыдова	Р. Черная.	174	70	8	20	—	45	1	3	3	1 соб ст.	—	
917	Караулка при рыбн. промс. куп. Барсукова.	Заливъ Волжки.	177	83	10	20	4	41	1	1	—	—	—	
918	Уд. никетъ „Ватагскій“	—	177	73	12	23	3	45	1	5	4	—	—	
Выселская (въ 1 ст., 3 уч. Земск. Начальн., 1 суд. слѣд. уч., 1 приз. участ.).														
919	С. Выселки. Б. уд. Татар., рус. и чуваши Магом. прав. и старооб.	Р. Сусканъ.	100	20	20	8	—	70 Ст. Мелекесъ.	1039	2939	3158	7814	1321 Надѣл.	Церковь, 3 меч. 2 Рус. шк.: земск. и церк. прих. и татар., община старообр., базары по пятницамъ, 1 обдирка 13 вѣт. мельн., зем. пун. Вол. Правл. ссудосбер. кас., завѣд военн. конск. уч. Уряд.
920	Д. Сусканка. Б. Госуд. Рус. Прав . .	—	110	33	33	14	13	63	84	300	280	906	212	Церк. прих. шк.
921	С. Верхнее Бѣлое Озеро. Б. Госуд. Рус. Прав.	—	105	32	32	13	12	65	48	136	152	621	96	Церковь, благоч., церк. прих. шк.
922	Д. Средняя Бѣлоозерка. Б. госуд. Рус. Прав.	—	105	32	32	13	12	65	53	182	202	560	273	2 вѣтр. мельн.
923	Д. Правая Бѣлоозерка. Б. гос. Рус. прав.	—	105	32	32	13	12	65	50	150	182	647	120	3 вѣтр. мельн. и овчинн. заведеніе.

СТАВРОПОЛЬСКІЙ УѢЗДЪ.

№№	Названіе волости и входящихъ въ нее населенныхъ мѣстъ (селъ, деревень, хуторовъ). Сословіе (когда крестьянское, то и разряды ихъ: бывшіе госуд., б. удѣл. и т. п.), національность и вѣроисповѣданіе жителей.	Положеніе населеннаго мѣста: при рѣкѣ, озерѣ, прудѣ, колодцѣ.	Разстояніе въ верст.						Число дворовъ.	Число жителей		Колич. надѣльн. или собств. земли въ десят.		Церкви, монастыри, молитв. зданія, школы, больн., почт. ст., земск. станц. пункты, метеор. станц., ярмарки, базары, фабрики, заводы, промыслы и т. п. Земскіе Начальники, Становые Пристава, Лѣсничіе, Вол. Прав., врачи, фельдш. и т. п.
			Отъ Самары.	Отъ уѣзднаго города.	Отъ квар. Земск. Нач.	Отъ квар. Стан. Прис.	Отъ Волостн. Правл.	Отъ ближ. желѣзнодор. станц. и назв. послѣдн.		Мужскаго пола.	Женскаго пола.	Удобной.	Неудобной.	
924	Д. Чурюмовъ Уголъ. Б. гос. Рус. Прав. .	Р. Сусканъ.	112	36	36	16	15	62 Ст. Мелекесъ.	52	210	150	727	176	Церк — прих. шк. и вѣтр. мельн.
925	Д. Черный Улусъ. Б. Госуд. Рус. Прав. .	—	105	28	28	10	8	67	20	62	65	385	38	Церк.-приход. шк
926	С. Свѣтлое Озеро. Б. Госуд. Прав. и старообр.	—	100	27	27	7	7	65	54	118	120	874	166	Церковь, церк.-прих. шк., старообр. молитв. домъ, вѣтр. мельн.
927	Д. Мартышкино. В. Госуд. Рус. Прав. и старообр.	—	100	27	27	8	7	65	40	130	120	610	82	2 вѣтр. мельн.
928	Д. Калмыцкая. Б. Госуд. Рус. Стар. и прав.	-	100	27	27	8	7	65	52	110	128	654	404	2 вѣтр. мельн.
929	Д. Кочкарная. Б. Госуд. Рус. Прав. .	—	100	29	29	9	8	65	28	86	89	241	44	
	Отрубные поселки.													
930	№ 1-й при с. Выселкахъ. Татар. магом.	Колод.	102	20	20	10	2	72	9	16	23	144	—	
931	№ 2-й при с. Выселкахъ. Татар. магом.	—	102	20	20	10	2	72	17	47	38	272	-	
932	Ново - Николаевскій при Д. Черномъ Улусѣ. Русс. Прав. и старообр.	—	105	26	26	10	6	68	20	53	59	310	10	
933	Владимировка № 2-й при Д. Чери. Улусѣ Русс. Прав.	—	110	30	30	18	10	72	15	39	60	270	—	
934	№ 3-й при Бѣшеной Ямѣ. Русс. Прав.	—	110	30	30	18	10	72	7	21	18	125	—	
935	№ 4-й при Ч. Черномъ Улусѣ. Русс. и тат. Прав. и магом. .	—	112	32	32	20	12	72	17	45	43	289	—	
	Высококолковская (Въ 2 ст., 2 земск. нач., 2 суд. слѣд. уч., 4 приз. уч.)													
936	С. Высокій Колокъ. Б. Уд. Мордва. Прав.	Прудъ.	110	85	40	35	—	35 Мелекесъ.	225	899	900	2800	185	Церковь, церк.-прих. шк. 6 вѣтр. мельн.; Вол. Правл.; Завѣд. воен. конск. уч; Кред. Т-во.
937	С. Новая Бѣсовка. Б. помѣщ. Мордва. Прав.	Озеро.	115	90	45	40	5	40	318	1254	1304	3784	71	Церковь, церк.-прих. шк., базары по пятнад. 5 вѣтр. мельн.

№ №	Названіе волости и входящихъ въ нее населенныхъ мѣстъ (селъ, деревень, хуторовъ). Сословіе (когда крестьянское, то и разряды ихъ: бывшіе госуд., б. удѣл. и т. п.), національность и вѣроисповѣданіе жителей.	Положеніе населеннаго мѣста: при рѣкѣ, озерѣ, прудѣ, колодцѣ.	Разстояніе въ верст.						Число дворовъ.	Число жителей.		Колич. надѣльн. или собств. земли въ десят.		Церкви, монастыри, молитв. зданія, школы, больн., почт. ст., земск. станц. пункты, метеор. станц., ярмарки, базары, фабрики, заводы, промыслы и т. п. Земскіе Начальники, Становые Пристава, Лѣсничіе, Вол. Прав., врачи, фельдш. и т. п.
			Отъ Самары.	Отъ уѣзднаго города.	Отъ квар. Земск. Нач.	Отъ квар. Стан. Прис.	Отъ Волости. Правл.	Отъ ближ. желѣзнодор. станц. и назв. послѣдн.		Мужскаго пола.	Женскаго пола.	Удобной.	Неудобной.	
938	Д. Елховый Кустъ. Б Уд. Татар. Магом.	Р. Большой Авраль.	115	85	40	30	5	30 Мелекесск.	280	806	843	2579	175	2 меч., 1 вод. и 1 вѣтр. мельн.
939	Д. Лабитово. Б. Уд. Татар. Магом. . . .	—	110	80	40	35	5	35	238	720	710	3055	286	Меч. 1 вод. и 7 вѣтр. мельн.
940	Д Абдреево. Б. Уд. Татары. Магом. . .	—	110	80	40	35	8	35	245	752	767	2839	—	Меч., вѣтр. мельн.
941	Д. Теплый Станъ. Б. Уд. Татар. Магом. .	Р. Тепловка	105	80	30	45	10	45	400	1352	1469	4427	55	3 меч. 6 вѣтр. мельн.
942	Д. Собакаево. Б. Уд. Татары. Магом. . . .	Р. Сосновый Овражъ.	105	80	30	45	10	45	78	294	297	821	15	Меч. 1 вѣтр мельн.
943	С. Березовка. Б. Уд Рус. Прав. . . .	Прудъ.	100	75	25	50	15	50	219	739	748	2143	51	Церковь; церк. прих. шк. 4 вѣтр. мельн. маслобойня.
944	Пос. „Нѣмецкіе Выселки“ Нѣм. Менон .	Колод.	110	85	45	40	5	40	5	15	18	2143	—	Начальн. училище.
945	Пос. „Зинькинъ Врагъ“ Б. Уд. Мордва Прав.	Родник.	110	85	45	40	5	40	19	63	55	500	—	
946	Пос. Елхово-Кустинскіе Выселки. Б. Уд. Татары. Магом.	Колод.	113	80	40	35	6	35	12	28	32	177	15	
947	Х. Н. И Лукина. .	Прудъ.	120	95	48	45	8	45	1	10	5	290	—	надѣльн. земля собств.
	Ерыклинская (въ 4 ст., 4 уч. Земск. Начальн., 2 суд. слѣд. уч., 2 приз. участ.).													
948	Приг. Ерыклинскъ. Б. госуд. Рус. Прав. и Сект.	Р. Ерыкла.	140	77	22	10	—	29 Мелекесск.	855	2340	2382	11531 надѣл.	297	Церковь, часовня, 2 шк.: земск. и церк.-прих.; пріисковый рабоч. зем. пун. 1 ярмарка, кирпич. заводъ; 2 овчин. завед. 2 вѣтр. и 1 вод. мельн. вол. Правл.; завѣд. воен. конск. уч., уряд., кред. т-во. *Примѣчаніе.* На мѣстѣ Ерыклинска замѣтны еще остатки древнихъ укрѣпленій.
949	Сц. Сосновка. Б. Уд. и помѣщ. Рус. Прав.	Р. Горюшка.	146	83	28	16	6	23	67	151	167	392 надѣл.	—	Школа грамоты. Водян. мельн.
950	Сц. Наяновка. Б. помѣщ. Рус. Прав. .	Озеро.	144	81	26	14	4	25	15	48	59	78 надѣл.	—	
	Усадьбы:													
951	Ус. П. С. Марковой	Колод.	146	83	28	16	6	23	1	1	1	111	36	собств.
952	Ея же при с. Наяновкѣ	Озеро.	144	81	26	14	4	25	1	6	6	280	107	
953	Вод. мельн. Уд. Вѣд.	Р. Горюшка.	146	83	28	16	6	23	1	7	6	—	—	

№	Названіе волости и входящихъ въ нее населенныхъ мѣстъ (селъ, деревень, хуторовъ). Сословіе (когда крестьянское, то и разряды ихъ: бывшіе госуд., б. удѣл. и т. п.), національность и вѣроисповѣданіе жителей.	Положеніе населеннаго мѣста: при рѣкѣ, озерѣ, прудѣ, колодцѣ.	Разстояніе въ верст. отъ Самары.	отъ уѣзднаго города.	отъ квар. Земск. Нач.	отъ кварт. Стан. Прис.	отъ Волостн. Правл.	отъ ближ. желѣзнодор. станц. и назв. послѣдн.	Число дворовъ.	Число жителей. Мужскаго пола.	Женскаго пола.	Колич. надѣльн. или собств. земли въ десят. Удобной.	Неудобной.	Церкви, монастыри, молитв. зданія, школы, больн., почт. ст., земск. станц. пункты, метеор. станц., ярмарки, базары, фабрики, заводы, промыслы и т. п. Земскіе Начальники, Становые Пристава, Лѣсничіе, Вол. Прав., врачи, фельдш. и т. п.
954	Вод. мельн. Ерыклинскаго Общ. . . .	Р. Ерыкла.	142	79	24	12	2	23 Мелекесс.	1	7	6	—	—	
955	**Лѣсныя сторожки Казен. Вѣд.:**													
	Въ „Галяхъ“ . .	Колод.	155	92	37	25	15	25	1	1	4	—	—	Собст.
956	Въ Струбномъ Врагѣ.	—	142	79	24	12	2	27	1	1	2	—	—	
957	Въ Персузанѣ . .	—	142	79	24	12	2	29	1	1	1	—	—	
	Коровинская (въ 3 ст., 7 уч Зем. Нач., 3 суд. слѣд. уч., 2 приз. уч.).													
958	С. Коровино. (Эрмитажъ тожъ). Б. пом. Рус. Прав.	Р. Калмаюръ.	180	95	17	25	—	25 Чердаклы.	213	785	817	1423	44	Церковь. Церк.-приходск. школа. 4 вѣтр. мельн. Вол. Правл. Завѣдыв. воен.-конск. уч. Урядн.
959	С. Тургенево (Богоявленское тожъ). Б. помѣщ. Рус. Прав. .	Волжскій затонъ.	185	100	27	35	10	30	194	692	713	435	12	Церковь. Земск. шк 1 вѣтр. мельн.
960	С. Чувашскій Калмаюръ. Б. Уд. Чуваши Прав.	Р. Калмаюръ.	183	98	12	25	5	25	179	560	586	1932	138	Церковь. Церк.-приходск. шк. 13 вѣтрян мельн., базаръ по пятницамъ.
961	С. Татарскій Калмаюръ. Б. Уд. Татары. Магом.	—	183	98	12	25	5	25	443	1184	1098	3118	53	Надѣл. 5 меч., 3 татарск. шк. 8 вѣтр. мельн.
962	Дер. Андреевка. Б. пом. Рус. Прав. . .	—	185	100	20	25	3	25	173	638	662	344	23	Церк.-прих. школа. 3 вѣтр. мельн.
963	Д. Дурасовка, (Русскій Калмаюръ тожъ) Б. помѣщ. Рус. Прав.	—	185	95	15	25	2	25	111	415	425	183	6	Школа грамоты. 5 вѣтр. мельн.
964	Д. Татарскій Калмаюръ. (Поповка тожъ). Б. Уд. Тат. Магом. .	Прудъ.	190	100	12	17	8	17	153	423	434	2853	—	2 меч. 2 татарск. шк. 2 вѣтр. мельн.
965	Отрубныя уч. крест. д. Уразгильдиной. (при д. Андреевкѣ, на землѣ быв. Маркова) Б. Гос. Татары. Магомет. . .	Р. Калмаюръ.	180	97	18	25	2	25	107	258	312	1894	—	Мечеть.
	Усадьбы и хутора:													
966	Ус. Кр. Позем. Банка (быв. М. Б. Тургеневой)	Волжскій затонъ.	185	100	35	42	15	42	1	3	4	3926	478	Собств.
967	Ус. М. Л. Тургеневой, (бл. села Коровина)	Р. Калмаюръ.	180	95	17	25	—	25	2	6	2	921	—	1 вод. мельница.
968	Х. кр. Суслина. .	Колод.	175	90	25	30	7	30	1	1	5	—	—	

№№	Названіе волости и входящихъ въ нее населенныхъ мѣстъ (селъ, деревень, хуторовъ). Сословіе (когда крестьянское, то и разряды ихъ: бывшіе госуд., б. удѣл. и т. п.), національность и вѣроисповѣданіе жителей.	Положеніе населеннаго мѣста: при рѣкѣ, озерѣ, прудѣ, колодцѣ.	Разстояніе въ верст.						Число дворовъ.	Число жителей		Колич. надѣльн. или собств. земли въ десят.		Церкви, монастыри, молитв. зданія, школы, больн., почт. ст., земск. станц. пункты, метеор. станц., ярмарки, базары, фабрики, заводы, промыслы и т. п. Земскіе Начальники, Становые Пристава, Лѣсничіе, Вол. Прав., врачи, фельдш. и т. п.
			Отъ Самары.	Отъ уѣзднаго города.	Отъ квар. Земск. Нач.	Отъ квар. Стан. Прис.	Отъ Волости. Правл.	Отъ ближ. желѣзнодор. станц. и назв. послѣдн.		Мужскаго пола.	Женскаго пола.	Удобной.	Неудобной.	
969	Х. Старая Андреевка	Р. Калмаюръ.	188	100	30	30	7	30 Чердаклы.	1	2	2	—	—	1 вод. мельница.
	Лѣсныя сторожки.													
970	„На Отрогѣ“ М. Л. Тургенсвой.	Колод.	173	91	32	39	11	39	1	1	1	—	—	
971	Е. А. Курлиной. .	—	174	89	31	38	10	38	1	1	1	—	—	
	Кременская (въ 3 ст., 10 уч. Земск. Начальн., 3 суд. слѣд. уч., 3 приз. участ.).													
972	С. Кременки. Б помѣщ. и Госуд. Рус. Прав. . . .	Р. Кременка.	221	127	12	20	—	22 Чердаклы.	220	632	754	1347	240	Церковь. 2 шк. зем. и церк. приход. 4 вѣтр. мельн. Вол. Прав.
973	С. Головкино. Б. помѣщ. Рус. Прав. .	Р. Урень.	226	132	10	25	5	27	315	881	915	2282	211	Церковь. 2 шк. зем. и церк. прих.
974	Д. Кременскіе Выселки. Б. Госуд. Рус. Прав.	Озеро „Мартышкино“.	221	127	12	15	2	17	230	750	800	1407	60	Земск. шк., 3 вѣтр. мельн.
975	Д. Старый Урень. Б. Уд. Рус. Прав. . . .	Р. Урень.	221	127	17	15	6	17	155	500	506	531	140	Часовня Зем. шк. 4 вѣтр. мельн.
976	Д. Ольговка. Б. помѣщ. Рус. Прав. . .	Прудъ „Ольгинъ.“	226	132	10	18	7	20	47	150	200	210	—	Церк.-прих. шк.
977	Сц. Ивановка. Б. Уд. и помѣщ. Рус. Прав.	Р. Урень.	217	123	16	12	4	14	237	628	635	1490	394	Церковь. церк. прих. шк. и 5 вѣтр. мельн.
	Усадьбы, хутора и водян. мельн.													
978	Ус. А. П. Наумова при С. Головкинѣ .	—	226	134	10	25	5	27	1	127	117	5215 зем.	1632 собст.	Вод. мельн. хлѣбная прист. рыс. кон. заводъ.
979	Ус. Н. М. Наумова при томъ же селѣ .	—	227	134	10	25	5	27	1	27	20	29	3	
980	Ус. А. М. Наумова при С. Головкинѣ .	Озеро „Орѣх.“	226	134	10	25	5	27	1	15	10	274	50	
981	Ус. В. М. Наумова при С. Головкинѣ .	Р. Урень.	226	136	10	25	5	27	1	40	20	300	40	
982	„Вязовый дворъ“ его же	Прудъ.	226	132	8	25	8	27	1	10	10	360	120	
983	Его же вод. мельн.	Р. Урень.	226	132	10	25	5	27	1	1	1	1	1	
984	Ус. Е. К. Кулебякиной при С. Кременкахъ	Р. Кременка.	221	127	12	18	—	20	1	1	4	90	28	
985	Ус. Л. М. Платкова при С. Кременкахъ .	—	221	127	12	18	1	20	1	8	3	255	50	

надѣльн. земля собств.

№№	Названіе волости и входящихъ въ нее населенныхъ мѣстъ (селъ, деревень, хуторовъ). Сословіе (когда крестьянское, то и разряды ихъ: бывшіе госуд., б. удѣл. и т. п.), національность и вѣроисповѣданіе жителей.	Положеніе населеннаго мѣста: при рѣкѣ, озерѣ, прудѣ, колодцѣ.	Разстояніе въ верст.							Число дворовъ.	Число жителей.		Колич. надѣльн. или собств. земли въ десят.		Церкви, монастыри, молитв. зданія, школы, больн., почт. ст., земск. станц. пункты, метеор. станц., ярмарки, базары, фабрики, заводы, промыслы и т. п. Земскіе Начальники, Становые Пристава, Лѣсничіе, Вол. Прав., врачи, фельдш. и т. п.
			Отъ Самары.	Отъ уѣзднаго города.	Отъ кварт. Земск. Нач.	Отъ кварт. Стан. Прис.	Отъ Волостн. Правл.	Отъ ближ. желѣзнодор. станц. и назв. послѣдн.			Мужскаго пола.	Женскаго пола.	Удобной.	Неудобной.	
986	Ус. Д. Д. Волкова при Д. Ольговкѣ . .	Прудъ.	226	132	10	18	7	20 Черниклы.		1	10	8	394	14	Собст.
987	Х. „Грачевъ“ Н. М. Наумова при Д. Малиновкѣ	—	224	132	9	21	7	28		1	43	29	4850	598	Собст.
988	Его-же пчельникъ (при Д. Малиновкѣ) .	—	224	132	9	23	5	28		2	3	4	11	1	Собст.
989	Его-же Вод. Мельн. (бл. С. Головкина) . .	Р. Батьма.	228	132	11	28	8	28		2	2	2	2	2100	Собст.
990	Пчельн. „Борокъ“ А. Н. Наумова . . .	Р. Волга.	239	147	14	28	5	27		1	1	1	—	—	Собст.

Крестово-Городищенская (въ 3 ст., 8 уч. Земск. Начальн., 3 суд. слѣд. уч., 2 приз. участ.).

991	С. Крестовое Городище. Б. Удѣл. Рус. Прав и сект. . . .	Р. Волга.	200	100	37	25	—	25 Ст. Черниклы, Мелекес. полѣзд. путь.		718	1750	1928	5221	541	Церковь. Зем. шк. 2 овчин. зав. 2 кирпич. зав. и маслобойн. Мельницы: 1 газоген. вальц. и 18 вѣтр. 7 просообдирокъ. Вол. Правл. Красноярское кредит-Т-во. Уряди. Завод. военно-конск. учас. 3 шерсточесалки.
992	С. Кайбелы. Б. Уд. Рус. Прав. и сект. .	—	198	98	39	27	2	27 Ст. Черниклы, Мелекес. полѣзд. путь.		181	445	467	1313	198	Церковь. Цер.-прих. шк. Кирпич. завод Мельн.: 1 паров. и 5 вѣтр. 2 просо-обдирки. *Примѣчаніе*: С.с. Крест. Городищи и Кайбелы расположены на мѣстѣ древн. Булгарскихъ Селидбищъ, отъ коихъ сохранились и по настоящее время „Мары“ и „Курганы“ близъ которыхъ нерѣдко находятъ человѣч. кости и черепки глиняной посуды. Въ 1846 году близъ упомянут. селеній найдена Булгарская золотая монета, хранящаяся нынѣ въ Московскомъ Археологическомъ музеѣ.
993	С. Красный Яръ. Б. Удѣл. Рус. Правос. и сект.	—	205	104	35	25	4	20 Часовня.		422	1003	1229	3243	391	Церковь. Церк.-приходск. шк. 1 овчин. зав. и 1 кирпич. зав. 15 вѣтр. мельницъ. 5 просо-обдирокъ. При селѣ въ Удѣл. лѣсу выстроены 48 домовъ для пріѣзжающ. дачниковъ.

Надѣл.

№№	Названіе волости и входящихъ въ нее населенныхъ мѣстъ (селъ, деревень, хуторовъ). Сословіе (когда крестьянское, то и разряды ихъ: бывшіе госуд., б. удѣл. и т. п.), національность и вѣроисповѣданіе жителей.	Положеніе населеннаго мѣста: при рѣкѣ, озерѣ, прудѣ, колодцѣ.	Разстояніе въ верст. отъ Самары.	Разстояніе въ верст. отъ уѣзднаго города.	Разстояніе въ верст. отъ квар. Земск. Нач.	Разстояніе въ верст. отъ квар. Стан. Прис.	Разстояніе въ верст. отъ Волостн. Правл.	Разстояніе въ верст. отъ ближ. желѣзнодор. станц. и назв. послѣди.	Число дворовъ.	Число жителей. Мужскаго пола.	Число жителей. Женскаго пола.	Колич. надѣльн. или собств. земли въ десят. Удобной.	Колич. надѣльн. или собств. земли въ десят. Неудобной.	Церкви, монастыри, молитв. зданія, школы, больн., почт. ст., земск. станц. пункты, метеор. станц., ярмарки, базары, фабрики, заводы, промыслы и т. п. Земскіе Начальники, Становые Пристава, Лѣсничіе, Вол. Прав., врачи, фельдш. и т. п.
994	Х. „Кокуевъ“ кр. Фролова.	Р. Калмаюръ.	195	95	37	25	14	25	1	1	1	аренд.	у уд.	
995	Лѣсной кордонъ, бл. с. Краснаго Яра. Уд. В.	Колод.	204	104	37	25	5	25	1	4	2	—	—	
996	Уд. стражн. домъ, близъ с. Крестовыхъ Городищъ	р. Волга.	200	100	37	25	1	25	1	7	6	—	—	Уд. лѣсной смотритель.

Лебяжинская (въ 4 ст., 5 уч. Земск. Начал., 2 суд слѣд. уч., 4 приз. уч.)

997	С. Лебяжье (Озерки тожъ). Б. Удѣл. Рус. Прав.	Озеро „Лебяжье“.	140	80	12	27	—	12 Малеесъ.	700	1921	1928	7610	228	2 церкви. 2 Земск. шк. 10 вѣтр. мельн. 3 обдирки. 3 маслоб. Вол. Правлен. Уряди. Завѣд. военно-конск. участк.
998	С. Васильевка. Б. Уд. Мордва. Прав. и сект.	Р. Грязнуха.	132	72	20	21	8	20	305	891	885	3569	113	Церковь. Земск шк. 4 вѣтр. мельн. 3 обдирки.
999	Д. Аллагуллово. Б. Уд. Татары. и рус. Магомет. и прав. . . .	—	132	72	19	24	7	19	475	1350	1412	4130	—	3 меч. Магом. шк. и 4 вѣтр. мельн.
1000	Д. Сабакаево. Б. Уд Рус. Чуваши. Татары. Прав. и магом. . .	Прудъ.	140	82	8	31	4	8	265	810	882	2624	20	Церк. Мечеть. 2-хъ клас. церк.-прих. шк. 2 обдирки.
1001	Д. Кильмеметево. Б. Уд. Рус. Прав. . .	Озеро.	140	82	8	31	4	8	59	149	151	606	—	
1002	Д. Новое Кильмеметево. Б. Уд. Чуваши. Прав	—	140	82	8	31	4	8	113	356	375	1666	10	Школа грамот., вѣтрян. мельн., 1 обдирка.
1003	Д. Старое Кильмеметево. Б. Уд. Татары. Магом.	—	140	82	8	31	4	8	8	28	29	159	—	
1004	Д. Кубій Врагъ. Б. Уд. Татары. Чуваши. Прав., магом. и идол.	—	140	82	8	31	4	8	48	141	142	450	2	Вѣтрян. мельн.
1005	Пос. „Новое Аллагулово“. Б. Уд. Татары. Магом.	Колод.	132	72	19	24	8	19	27	73	75	342	соб.	
1006	Уд. водян. мельн. арен. мѣщ. Черновымъ.	Р. Большой Авраль.	140	85	6	40	6	5	1	10	9	3	арен.	
1007	Уд. пикетъ „Лебяжинскій“ близъ с. Лебяжьяго.	Колод.	140	80	12	27	1/2	12	1	2	5	—	—	

На дальнѣйшія 1 — 228 см. Лебяжинская.

№ №	Названіе волости и входящихъ въ нее населенныхъ мѣстъ (селъ, деревень, хуторовъ). Сословіе (когда крестьянское, то и разряды ихъ: бывшіе госуд., б. удѣл. и т. п.), національность и вѣроисповѣданіе жителей.	Положеніе населеннаго мѣста: при рѣкѣ, озерѣ, прудѣ, колодцѣ.	Разстояніе въ верст.						Число дворовъ.	Число жителей.		Колич. надѣльн. или собств. земли въ десят.		Церкви, монастыри, молитв. зданія, школы, больн., почт. ст., земск. станц. пункты, метеор. станц., ярмарки, базары, фабрики, заводы, промыслы и т. п. Земскіе Начальники, Становые Пристава, Лѣсничіе, Вол. Прав., врачи, фельдш. и т. п.
			Отъ Самары.	Отъ уѣзднаго города	Отъ кват. Земск. Нач.	Отъ кват. Стан. Прис.	Отъ Волостн. Правл.	Отъ ближ. желѣзнодор. станц. и назв. послѣдн.		Мужскаго пола.	Женскаго пола.	Удобной.	Неудобной.	
Мулловская (въ 4 ст., 9 уч. Земск. Начал., 2 суд. слѣд. уч., 4 приз. уч).														
1008	С. Мулловка. Б. помѣщ. Рус. Правосл. .	Р. Сосновка.	176	90	18	18	—	15 Брянцино.	372	1323	1379	3108 над ѣл.	33	Церковь, 2 церк.-прих. школы; Вол. Прав. Часовня, завѣд. воен. конск. уч.
1009	Д. Степановка (Вязовка тожъ). Б. помѣщ. Рус. Прав. . .	Оврагъ „Кильдюшевъ".	181	95	23	23	7	8	31	238	237	144 над ѣл.	—	Школа грамоты.
1010	Д. Старый Чувашскій Мелекессъ. Б. Уд. Рус. Прав.	Р. Мелекессъ.	158	92	½	½	18	1 Мелекессъ.	111	199	196	224 над ѣл.	4	Вод. мельн., крахмальное заведеніе, мыловарен. заводъ.
	Усадьбы, хутора, мельн. и зав.													
1011	Х. Бахтѣева, (бывш. Алѣева)	Р. Сосновка.	174	90	20	20	2	15 Брянцино.	1	1	1	109 соб ств.	1	
1012	Х. Торг. дома Г. М. Маркова съ С-ми . .	—	176	90	18	18	1	15	1	29	27	1304 соб ств.	—	
1013	Сукон. фабр. Бахтѣева	—	174	90	20	20	2	15	2	—	—	соб ств.		Фабр., перестранв.
1014	Винокур. заводъ куп. Ѳ. Г. Маркова . .	—	176	90	18	18	1	15	1	22	30	соб ств.		
1015	Пар.—вод. мельн. Баталкина	Р. Мелекессъ.	158	92	1	1	18	1 Мелекессъ.	1	19	4	на каз. землѣ.		
1016	Вод. мельн. Соловьева	—	158	92	1	1	18	1 Мелекессъ.	1	8	1	на аре нд. зем.		
1017	Вод. мельн „Главная".	—	158	92	1	1	18	1	1	26	11	на каз. землѣ.		
1018	Вод. мельн. Хайдарова	—	158	92	1	1	18	1	1	4	4	на уд. землѣ.		
1019	Пар. мельн. И. И. Зайцева	—	158	92	1	1	18	1	1	35	15	на каз. землѣ.		
1020	Винок. заводъ торг. дома Г. М. Маркова съ С-ми	Р. Сосновка.	176	90	18	18	1	15	1	16	22	на соб. зем.		
1021	Его-же пар. мельн.	—	177	91	18	18	2	15 Брянцино.	1	3	8	на соб. зем.		
1022	Вод. мельн. куп. Ѳ. Г. Маркова . . .	—	176	90	18	18	1	15	1	6	8	29 соб ств.	53	
1023	Вод. мельн. Н. Р. Пядышева	Р. Мелекессъ.	158	90	1	1	18	1 Мелекессъ.	1	6	3	на каз.	зем.	
1024	Мелекес. зем. больница	—	158	92	1	1	18	1 Мелекессъ.	1	2	2	—	—	
1025	Мелекес. казен. вин. скл. № 6	—	158	92	1	1	18	1	1	150	60	—	—	

№№	Названіе волости и входящихъ въ нее населенныхъ мѣстъ (селъ, деревень, хуторовъ). Сословіе (когда крестьянское, то и разряды ихъ: бывшіе госуд., б. удѣл. и т. п.), національность и вѣроисповѣданіе жителей.	Положеніе населеннаго мѣста: при рѣкѣ, озерѣ, прудѣ, колодцѣ.	Разстояніе въ верст. Отъ Самары.	Отъ уѣзднаго города.	Отъ квар. Земск. Нач.	Отъ квар. Стан. Прис	Отъ Волостн. Правл.	Отъ ближ. желѣзнодор. станц. и назв. послѣдн.	Число дворовъ.	Число жителей. Мужскаго пола.	Женскаго пола.	Колич. надѣльн. или собств. земли въ десят. Удобной.	Неудобной.	Церкви, монастыри, молитв. зданія, школы, больн., почт. ст., земск. станц. пункты, метеор. станц., ярмарки, базары, фабрики, заводы, промыслы и т. п. Земскіе Начальники, Становые Пристава, Лѣсничіе, Вол. Прав., врачи, фельдш. и т. п.
	Пчельники.													
1026	Солодникова . . .	Р. Мелекессъ.	158	92	1	1	18	1 Брянцино.	1	1	—	На каз.	зем.	
1027	Маркелова	Овр. „Кильдюшевъ".	182	98	25	25	10	12	1	1	—	На зем	лѣ о-ва	
1028	Данилова	—	181	95	20	20	5	13	1	1	—	д. Сте	панов.	
	Волго-Бугульмин. ж. д.											На ар.	зем.	
1029	Ст. Мелекессъ . .	Колод.	160	92	1	1	18	—	1	15	10			
	Мусорская (въ 1 ст., 2 уч. Земск. Начальн., 1 суд. слѣд. уч., 1 приз. участк.).													
1030	С. Мусорка. Б. Удѣл. Рус. и мордва. Правосл.	Р. Мусорка.	75	42	20	18	—	60 Мелекесъ.	796	2390	2532	8723	549	2 церкви; зем. и церк.-прих. школы, зем. больница; поч. т. отд., базаръ по пятниц., Кр Т-во; мельн. 1 пар., 1 вод и 19 вѣтр., 3 обдирки; Вол. Правл. Уряд. Воен. конск. уч. зем. пріиск. пун.
1031	С. Кирилловка. Б. Удѣл. Рус. и мордва. Правос. и раскольники	Р. Авраль.	87	54	25	30	12	50	490	1570	1602	7332	270	Церковь; земск. школа. церк.-прих. школы; 20 вѣтр. мельн. и 2 обдирки.
1032	С. Ташла (Троицкое) Б. Уд. Русск. Прав. и раск.	Р. Ташла.	70	38	16	20	4	65	372	1131	1140	4440	225	Церковь, 1 земск., и 1 церк.-прих. школы; 2 вод. и 9 вѣтр мельн. 1 обдирка.
1033	С. Узюково. Б. Удѣл. Рус. и мордва. Правосл.	Озеро „Безымянное".	72	30	20	18	12	72	652	1940	1950	6350	375	Церковь; 2 школы. зем. и церк.-прих. базаръ по четверг., 16 вѣтр. мельн. 4 обдирки, кв. подлѣснич уд. вѣд. Зем. пріиск. пун.
	Хутора:													
1034	Б. И. Буркова . .	Озеро.	87	54	32	30	12	62	1	6	4	1140	аренд.	
1035	А. Л. Желнина .	Колодецъ.	78	40	23	16	4	63	1	1	1	504		
	Лѣсныя сторожки уд. вѣд. Узюковской дачи.													
1036	Въ 5 кв.	Колодецъ.	78	30	21	17	13	70	1	2	3	—	—	
1037	Въ 10 кв. . . .	—	75	37	14	24	17	72	1	3	4	—	—	
1038	Въ 1 кв.	—	75	30	21	17	13	73	1	2	3	—	—	
1039	Въ 18 кв. . . .	—	78	23	28	12	20	74	1	4	3	—	—	
	Нижне-Санчелеевская (въ 1 ст., 3 уч. Земск. Начальн., 1 суд. слѣд. уч., 1 приз. участ.).													
1040	С. Нижне-Санчелеево. Б. Удѣл. Мордва и Русс. Правосл. и сектант.	Р. Сусканъ.	93	25	35	—	—	65 Мелекесъ.	847	2455	2700	10377	285	Церковь, 3 молитв. дома, 2 школы: зем. съ библ. читальн. и церк. прих. Пріиск пун., базары по суббот., завед.: 3 кирп. и 2 овчин. Кв, стан. прист. Вол. Правл. Кред. Т-во. вспомог. касса, завѣд военн. кон. уч., мельн.: 2 механ. 21 вѣтр. 3 обдирки.

На дѣл.

№№	Названіе волости и входящихъ въ нее населенныхъ мѣстъ (селъ, деревень, хуторовъ). Сословіе (когда крестьянское, то и разряды ихъ: бывшіе госуд., б. удѣл. и т. п.), національность и вѣроисповѣданіе жителей.	Положеніе населеннаго мѣста: при рѣкѣ, озерѣ, пруду, колодцѣ.	Разстояніе въ верст.						Число дворовъ.	Число жителей.		Колич. надѣльн. или собств. земли въ десят.		Церкви, монастыри, молитв. зданія, школы, больн., почт. ст., земск. станц. пункты, метеор. станц., ярмарки, базары, фабрики, заводы, промыслы и т. п. Земскіе Начальники, Становые Пристава, Лѣсничіе, Вол. Прав., врачи, фельдш. и т. п.
			Отъ Самары.	Отъ уѣзднаго города.	Отъ квар. Земск. Нач.	Отъ квар. Стан. Прис.	Отъ Волости. Правл.	Отъ ближ. желѣзнодор. станц. и назв. послѣдн.		Мужескаго пола.	Женскаго пола.	удобной.	неудобной.	
1041	С. Верхнее Санчелеево. Б. Удѣл. Мордва и русск. Правосл. .	Р. Соколка.	90	29	39	4	4	62 Мелекесск.	779	2215	2450	7517 надѣл.	200	Церковь, школы: зем. и церк. прих. базары по сред. 2 завед. кирпичн. и овчин. 7 просообд. 2 маслоб. 18 вѣтр. мельн.
1042	С. Благовѣщенскій Сусканъ. Б. Уд. Мордва рус. и татар. Прав. и магом. . . .	Р. Сусканъ.	105	37	24	12	12	60	298	977	1158	3742 надѣл.	92	Церковь, зем. школа, 1 обдирка, 4 вѣтр мельн.
1043	С. Лопатино. Б. Удѣл. Мордва. Правос.	Колод.	100	32	31	7	7	58	148	463	571	1515 надѣл.	35	Церковь,церк. прих. школа, 2 обд., 4 вѣтр. мельн.
1044	Хут. Кр. Поз. Банкъ (быв. удѣл. уч. № 35). Б. Уд. Рус. Прав. . .	—	100	17	17	6	6	71	5	17	17	80		
	Никольская (въ 1 ст., 1 уч. Зем. Начал., 1 суд. слѣд. уч., 1 приз. уч.).													
1045	С. Никольское. Б. помѣщ. Рус. Прав. .	Волга.	125	5	5	25	—	90 Мелекесск.	136	389	428	265	—	Церковь, земск. шк. Вол. Правл. и завѣд. военн. конск. уч.
1046	Д. Русская Борковка. Б. пом. Рус. Прав.	—	120	5	5	23	2	85	260	624	570	396	—	Церк. прих. школа, 10 вѣтр. мельн.
1047	Д. Мордовская Борковка Б. помѣщ мордва. Прав	—	127	7	7	27	2	90	236	557	518	441	—	Школа грамоты, вѣтр. мельн.
1048	Д. Барская Московка. Б. помѣщ. Рус. Прав	—	129	9	9	24	4	92	132	365	388	317	—	5 вѣтр. мельницъ
1049	Д. Казенная Московка. Б. Госуд. Рус. Прав.	—	130	11	11	31	6	94	64	187	165	648	—	
1050	С. Подстепокъ. Б. Госуд. Рус. Правосл.	Затонъ Волга	130	12	12	32	7	96	101	241	248	952	—	Церковь, церк. прих. школа, 2 вѣтр. мельн
1051	Д. Тимофеевка. Б. помѣщ. Рус. Прав. .	Колод.	100	10	10	15	12	72	94	285	285	388	—	Школа грамоты, 2 вѣтр мельниц.
	Усадьбы и хутора.													
1052	Ус. Борковская гр. Орлова-Давыдова. . .	—	122	7	7	25	4	90	18	62	48			Больница, фельдшеръ, пар. мельн.
	Х. „Дальній“ его же.	—	115	12	12	13	10	90	1	6	7			
1053	**Лѣсныя сторожки.**													
	При Ставропольскомъ борѣ гр. Орлова-Давыдова . . .											17055 собств.	2452	
1054		—	122	5	5	21	2	95	1	3	1			
1055	При Борковскомъ борѣ его же	—	122	6	6	23	2	97	1	4	6			
1056	При Борковскомъ займищѣ его же . .	Волга.	127	7	7	27	4	95	1	5	6	—	—	

СТАВРОПОЛЬСКІЙ УѢЗДЪ.

№№	Названіе волости и входящихъ въ нее населенныхъ мѣстъ (селъ, деревень, хуторовъ). Сословіе (когда крестьянское, то и разряды ихъ: бывшіе госуд., б. удѣл. и т. п.), національность и вѣроисповѣданіе жителей.	Положеніе населеннаго мѣста: при рѣкѣ, озерѣ, прудѣ, колодцѣ.	Разстояніе въ верст.						Число дворовъ.	Число жителей.		Колич. надѣльн. или собств. земли въ десят.		Церкви, монастыри, молитв. зданія, школы, больн., почт. ст., земск. станц. пункты, метеор. станц., ярмарки, базары, фабрики, заводы, промыслы и т. п. Земскіе Начальники, Становые Пристава, Лѣсничіе, Вол. Прав., врачи, фельдш. и т. п.
			Отъ Самары.	Отъ уѣзднаго города.	Отъ квар. Земск. Нач.	Отъ квар. Стан. Прис.	Отъ Волостн. Правл.	Отъ ближ. желѣзнодор. станц. и назв. послѣдн.		Мужскаго пола.	Женскаго пола.	Удобной.	Неудобной.	
1057	„Калмыцкая“ каз вѣд.	Колод.	96	6	7	21	7	85	1	9	7	—	—	
1058	„Безводная“ каз. вѣд.	Р. Подстепокъ.	130	12	12	32	12	90	1	2	2	—	—	
	Ново-Бинарадская (въ 1 ст., 2 уч. Земск. Нач., 1 судеб. слѣд уч. 1 приз. уч.,													
1059	С. Новая-Бинарадка. Б. Удѣл. Мордва и рус. Прав. . . .	Р. Бинарадка.	120	55	16	40	—	55 Молокеск.	616	1794	1910	8117	364	Церковь. Школы: Земск. и церк.-прих. Базары по понедѣльн. 10 вѣтр. и 1 паровая мельн. Вол. Правлен. Урядн. Пріисх. пун.
1060	С. Сухіе Аврали. Б. Удѣл. Мордва и рус. Православ.	Р. Авраль.	100	63	12	48	8	50	687	2457	2158	7971	169	Церковь. Школы: Земск. и церк.-приход. Базары по воскрес. 1 кирп. заводъ. 9 вѣтр. и 1 пар. мельн. Кред. Т-во.
1061	С. Новая Хмѣлевка. Б. Удѣл. Рус. Прав.	Р. Большой Авраль.	110	65	28	45	9	40	143	360	386	1037	4	Церковь. Церк.-приходск. школа. 4 вѣтр. мельн.
1062	Д. Кубань Озеро. Б. Удѣл. Татары. Магом.	—	110	67	25	47	11	40	202	450	438	3065	31	2 меч. 1 Тат. шк. 2 вѣтр. мельн.
1063	Д. Михайловка. Б. Удѣл. Рус Прав. .	Р. Сухой Авраль.	95	60	8	43	8	55	150	450	439	1119	34	Церковь, Школа грам. 2 вѣтр мельн.
1064	С-цо Мошки. Б. Помѣщ. Рус. Прав. . .	—	95	63	8	43	8	55	56	180	182	28	—	1 вѣтр. мельн.
1065	Д. Новое Урайкино. Б. Удѣл. Татары. Магомет.	—	95	60	10	43	8	55	130	338	342	905	13	1 мечеть. 3 вѣтрян. мельн.
1066	Д. Перевышевка. Б. помѣщ. Рус. Прав.	Р. Бинарадка.	102	60	18	45	2	53	11	32	39	92	10	
	Хутора:													
1067	Х. Жолнина . . .	Прудъ.	86	68	15	53	6	50	1	1	—	686	10	
1068	Х. Кр. Долговой .	—	86	68	15	53	15	50	1	1	2	1244	25	
1069	Х. Кр. Лепешкина .	Колод.	90	65	25	50	9	50	1	1	1	1112	12	
1070	Х. Кр. Васильева. .	—	86	68	15	53	6	50	1	1	1	238 Собств.	2	
1071	Лѣсная сторож. 6-го Мусорскаго имѣн. Уд. вѣдом.	—	87	69	16	54	12	55	1	1	1	—	—	

Надѣл. Ар. у ум.

№№	Названіе волости и входящихъ въ нее населенныхъ мѣстъ (селъ, деревень, хуторовъ). Сословіе (когда крестьянское, то и разряды ихъ: бывшіе госуд., б. удѣл. и т. п.), національность и вѣроисповѣданіе жителей.	Положеніе населеннаго мѣста: при рѣкѣ, озерѣ, прудѣ, колодцѣ.	Разстояніе въ верст. отъ Самары.	Разстояніе въ верст. отъ уѣзднаго города.	Разстояніе въ верст. отъ квар. Земск. Нач.	Разстояніе въ верст. отъ квзр. Стан. Прис.	Разстояніе въ верст. отъ Водости. Правл.	Разстояніе въ верст. отъ ближ. желѣзнодор. станц. и назв. послѣдн.	Число дворовъ.	Число жителей. Мужскаго пола.	Число жителей. Женскаго пола.	Колич. надѣльн. или собств. земли въ десят. Удобной.	Колич. надѣльн. или собств. земли въ десят. Неудобной.	Церкви, монастыри, молитв. зданія, школы, больн., почт. ст., земск. станц. пункты, метеор. станц., ярмарки, базары, фабрики, заводы, промыслы и т. п. Земскіе Начальники, Становые Пристава, Лѣсничіе, Вол. Прав., врачи, фельдш. и т. п.
	Ново-Буянская (въ 1 ст., 2 уч. Земск. Начал., 1 суд. слѣд. уч., 1 приз. уч.)													
1072	С. Новый Буянъ. Б. помѣщ. Рус. Прав.	Р. Буянъ.	66	50	—	40	—	56 Смышляевка.	467	1034	1059	870	—	Церковь. Школы: 2-хъ клас. Министер. церк.-приходск. аптека (безп.) Ушкова. Пріискат. пунктъ. 2 ярмарки. Базары по субботамъ. Винокур. зав. Вѣтр. и паров. мельн. Лѣсопилка. Земск. Начальн. Волост. Правл. Фельдшеръ. Завѣд. военно-конск. уч. Урядн.
1073	С. Новое Еремкино. Б. Удѣл. Мордва. Православн.	Колод.	79	42	9	31	9	67	368	1182	1206	2285	300	Церковь. Церковно-приход. школа. 9 вѣтр. мельн.
1074	Д. Сергѣевка. Б. помѣщ. Рус. Прав. . .	—	60	60	7	45	7	48	78	249	254	132	—	Школа грам. 1 пар. и 1 вѣтр. мельн.
1075	Д. Судьбищи Чагры. Б. Госуд. Рус. Прав.	Оврагъ Сух. Курумочъ.	51	70	12	50	12	41	211	574	641	1455	8	Церк.-прих. школа. 1 вѣтр. мельн.
1076	Д. Николаевка. Б. помѣщ. Рус. Прав.	Р. Буянъ.	60	56	6	46	6	50	119	351	359	700	15	Школа грам. 1 вод. мельн.
	Усадьбы и хутора Ушкова.													
1077	Х. „Новая Рига“ .	Прудъ.	68	48	2	38	2	54	1	60	55			
1078	Х. „Студеный“ . .	—	66	52	2	42	2	52	1	2	2			
1079	Х. „Александровскій“.	Озеро.	60	56	6	46	6	48	1	7	10			
1080	Ус. Верхній дворъ.	Прудъ.	66	50	—	40	—	56	1	79	73			Кв. Земск. Нач.
1081	Винокурен. заводъ.	—	66	50	—	40	—	56	1	40	—	9627 собств.	1957	
1082	Скотный дворъ . .	—	68	48	1	39	1	57	1	2	1			
	Водян. мельницы Ушкова.													
1083	„Нижній прудъ . .	Р. Буянъ.	63	53	3	43	3	53	1	1	—			
1084	„Ключевка“ . . .	—	68	48	2	38	2	55	1	1	1			
1085	„Фаворитка“. . .	—	68	48	2	38	2	55	1	1	1			
1086	„Колотовка“ . . .	—	68	48	2	38	2	55	1	1	1			
1087	„Еремкинская“ . .	—	69	48	2	38	2	55	1	1	—			
1088	На „Верхнемъ прудѣ	—	67	49	1	39	1	54	1	1	1			
1089	Водяная мельница „Студенка“ Ново-Буянск. кр. товарищ. .	—	67	49	1	39	1	54	1	1	1			

№ №	Названіе волости и входящихъ въ нее населенныхъ мѣстъ (селъ, деревень, хуторовъ). Сословіе (когда крестьянское, то и разряды ихъ: бывшіе госуд., б. удѣл. и т. п.), національность и вѣроисповѣданіе жителей.	Положеніе населеннаго мѣста: при рѣкѣ, озерѣ, пруду, колодцѣ.	Разстояніе въ верст. отъ Самары.	Разстояніе въ верст. отъ уѣзднаго города.	Разстояніе въ верст. отъ квар. Земск. Нач.	Разстояніе въ верст. отъ квар. Стан. Прис.	Разстояніе въ верст. отъ Волостн. Правл.	Разстояніе въ верст. отъ ближ. жел.дор. стан. и назв. послѣд.	Число дворовъ.	Число жителей. Мужскаго пола.	Число жителей. Женскаго пола.	Колич. надѣльн. или собств. земли въ десят. Удобной.	Колич. надѣльн. или собств. земли въ десят. Неудобной.	Церкви, монастыри, молитв. зданія, школы, больн., почт. ст., земск. станц. пункты, метеор. станц., ярмарки, базары, фабрики, заводы, промыслы и т. п. Земскіе Начальники, Становые Пристава, Лѣсничіе, Вол. Прав., врачи, фельдш. и т. п.
	Лѣсныя сторожки Ушкова.													
1090	Въ „Барской дубровѣ“.	Озеро.	69	50	3	47	3	57	1	—	4	4	—	На собственной землѣ.
1091	На „Бутыркахъ“ .	—	68	49	1	40	1	56	1	—	3	3	—	
1092	„Маховская“. . .	Ключъ.	70	47	2	48	2	56	1	—	2	3	—	
1093	„Еремкинская“ . .	Озеро.	70	47	4	36	4	60	1	—	1	2	—	
1094	Въ 1-мъ бору . .	Прудъ.	66	50	—	40	—	56	1	—	5	2	—	
1095	Николаевская. . .	Р. Буянъ.	60	57	7	47	7	49	1	—	2	1	—	
1096	На „Дальнихъ маркахъ“.	Озеро.	72	44	6	44	6	62	1	—	4	4	—	
1097	Сторожка при кирпсараяхъ	Прудъ.	67	49	1	43	1	51	1	—	2	2	—	
1098	Лѣсн. стор. казен. вѣдом.	Колод.	56	60	10	50	10	46	1	—	5	9	—	
1099	Тоже	—	54	62	11	52	12	44	1	—	1	1	—	
1100	Тоже	—	73	43	7	33	7	63	1	—	1	1	—	
	Ново-Майнская (въ 4 ст., 5 уч. земск. начал., 2 суд. слѣд. уч., 4 приз. уч.).													
1101	С. Новая Майна. Б. удѣл. Русск. рав. и сект.	Р. М. Авраль.	146	86	12	40	—	12 Мелекесс.	486	1468	1487	4206	505	Церковь, зем. шк., пріисх. зем. пун., 1 салотоп заводъ, 1 вод. и 1 пар. мельница. Вол. Правл., кр. Т-во Уряд. зав. воен. конск. уч. сел. хоз. общ. и склад. землед. орудій. Населеніе занимается гончар. производ.,
1102	Д. Новый Мелекессъ. Б. уд Чуваш. Прав. .	—	146	86	12	40	—	12	119	304	316	938	10	Церк. прих. школа, 2 вѣтр.мельн., кирпич. заводъ.
1103	С. Верхній Мелекессъ. Б. удѣл. Чуваши Правосл.	—	142	82	16	40	4	16	180	551	587	1580	154	Церковь, церк. прих. шк. вод. и 3 вѣтр. мельн. 3 обдирки.
1104	С. Среднее Якушкино. Б. уд. Рус. и чуваши. Прав. и сект. .	—	148	88	14	42	2	14	385	1126	1119	3817	367	Церковь церк. прих. школа мельн. 1 вод. и 1 вѣтр.
1105	Д. Нижнее Якушкино. Б. уд. Чуваши Прав.	Р. Малыкла.	150	92	15	46	6	15	162	524	543	1693	—	Церк.-прих. школа 5 вѣтр. мельн.

СТАВРОПОЛЬСКІЙ УѢЗДЪ.

№№	Названіе волости и входящихъ въ нее населенныхъ мѣстъ (селъ, деревень, хуторовъ). Сословіе (когда крестьянское, то и разряды ихъ: бывшіе госуд., б. удѣл и т. п.), національность и вѣроисповѣданіе жителей.	Положеніе населеннаго мѣста: при рѣкѣ, озерѣ, прудѣ, колодцѣ.	Разстояніе въ верст.						Число дворовъ.	Число жителей.		Колич. надѣльн. или собств. земли въ десят.		Церкви, монастыри, молитв. зданія, школы, больн., почт. ст., земск. станц. пункты, метеор. станц., ярмарки, базары, фабрики, заводы, промыслы и т. п. Земскіе Начальники, Становые Пристава, Лѣсничіе, Вол. Прав., врачи, фельдш. и т. п.
			Отъ Самары.	Отъ уѣзднаго города	Отъ квар. Земск. Нач.	Отъ квар. Стан. Прис.	Отъ Волости. Правл.	Отъ ближ. желѣзнодор. станц. и назв. послѣдн.		Мужескаго пола.	Женскаго пола.	Удобной.	Неудобной.	
1106	С. Филипповка. Б. уд. Татары и чуваши. Магомет. и прав. . .	Р. М. Авраль.	130	70	25	33	15	25 Мелокесъ.	505	1392	1419	7269	270 Надѣл.	Церковь, 4 мечети, шк. грам. 2 магомет. шк 4 вѣтр. мельн. пріиск. пун, 4 обдирки.
1107	Д. Моисѣевка. Б. уд. Татары. Магом. .	—	133	73	22	33	12	22	349	980	950	2833	410	2 мечет. магом. школа, 2 вѣтр. мельн.
	Усадьбы и хутора:													
1108	Х. Буркова, Лепешкина и Сидоровыхъ .	Прудъ.	122	62	32	40	24	32	5	23	31	1500	— ар. у К. П. Б.	Паров. мельн.
1109	Х. Т. Лепешкина .	Колод.	140	80	18	38	7	18	3	30	10	1000	—	
1110	Х. И. П. Буркова	Прудъ.	122	62	33	40	25	33	3	27	9	2200	—	
1111	Х. П. Парамонова	Колод.	146	84	11	33	7	11	1	3	2	30 соб	1 ств.	
1112	Х. уд. вѣд. (лѣсокультурный).	Оврагъ Самородный.	122	62	34	42	25	34	4	8	10	—	—	
1113	Х. Образцовая усадьба, Б. уд. Рус. Прав.	Колодцы.	147	88	13	41	1	13	2	8	8	38 надѣл.	3 льн.	
1114	Х. А. А. Лепешкина	Прудъ.	120	80	27	50	15	27	1	21	4	соб 1180	ств. —	
1115	Вод. мел. Т. Лепешкина	Р. Б. Авраль.	146	87	12	40	1	12	1	—	8	ар. у К. 9	П. Бан. 6	
1116	Вод. мел. Чернова	—	147	88	14	42	1	12	1	3	4	соб —	ств. —	
1117	Мельн. съ газов. двигат.	Р. М. Авраль.	146	86	12	40	1	12	1	3	3	на уд. 2	землѣ. —	
1118	Вод. мел. И. Т. Болонихина	Р. М. Авраль.	146	86	12	40	—	12	1	2	2	—	—	
	Лѣсные кордоны Удѣльн. Вѣдом.											наудъ.	землѣ.	
1119	„Козловка“ . . .	Озеро.	150	92	8	45	18	8	2	5	7	—	—	
1120	„Крутополянскій“ .	Р. Черная.	146	88	10	45	4	10	1	2	3	—	—	
1121	„Заводскій“ . . .	Р. Б. Авраль.	148	88	6	45	6	6	1	3	2	—	—	

Ново-Малыклинская (въ 2 ст., 6 уч. Земск. Нач., 2 суд. слѣд. уч.) 4 приз. уч.,

1122	С. Новая Малыкла. Б. удѣл. Мордва. Прав.	Прудъ.	140	93	8	25	—	25 Мелокесъ.	388	1231	1249	4176	151 Зем. Надѣлъ.	Церковь, 2-хъ клас. Министр. учил., шк. грам. 2 маслоб. 7 вѣтр. мельн.; зем. больн. Вол. Правл. завѣд. воен. кон. уч., Кред. т-во.
1123	С. Старая Малыкла. Б. удѣл. Мордва. Прав.	Озеро.	145	88	13	18	7	18	264	713	718	1989	149	Церковь, зем. шк.; шк. грам. 2 вѣтр. мельн.

№ №	Названіе волости и входящихъ въ нее населенныхъ мѣстъ (селъ, деревень, хуторовъ). Сословіе (когда крестьянское, то и разряды ихъ: бывшіе госуд., б. удѣл. и т. п.), національность и вѣроисповѣданіе жителей.	Положеніе населеннаго мѣста: при рѣкѣ, озерѣ, прудѣ, колодцѣ.	Разстояніе въ верст. отъ Самары.	отъ уѣзднаго города.	отъ кварт. Земск. Нач.	отъ кварт. Стан. Прис	отъ Волости. Правл.	отъ ближ. желѣзнодор. станц. и назв. послѣдн.	Число дворовъ.	Число жителей. мужскаго пола.	женскаго пола.	Колич. надѣльн. или собств. земли въ десят. удобной.	неудобной.		Церкви, монастыри, молитв. зданія, школы, больн., почт. ст., земск. станц. пункты, метеор. станц., ярмарки, базары, фабрики, заводы, промыслы и т. п. Земскіе Начальники, Становые Пристава, Лѣсничіе, Вол. Прав., врачи, фельдш. и т. п.
1124	С. Верхнее-Якушкино (Калмыцкая Сахча) Б. уд. Рус. и чуваш. Прав.	Рѣка Б. Авраль.	145	87	18	18	8	18 Мелекесск.	426	1289	1324	4871	216	надѣл.	Церковь, земск. и церк.-прих. школы, вод. мельн.
1125	Д. Новая Куликовка. Б уд. Мордва. Прав.	Прудъ.	140	90	7	27	1	27	100	348	329	988	37		2 вѣтр. мельн.
1126	Д. Малое Якушкино (Енбаково тожъ) Б уд. Чуваши Прав . . .	—	140	90	7	26	1	26	73	231	254	1167	41		

Озерская (въ 3 ст., 7 уч. Земск. Начальн., 3 суд. слѣд. уч., 2 приз. уч.).

1127	С. Озерки. Б. помѣщ. госуд. и однодв. Рус. Православ.	Колод	180	95	—	18	—	18 Чердаклы.	470	1100	1200	5759	106		2 церкви, зем. шк., базаръ; 12 вѣтр. мельн. Вол. Прав. завѣд. военно-конск. уч., зем. нач-
1128	Д. Семеновка. Б. помѣщ. Рус Прав. . .	Р. Урень.	183	98	3	15	4	15	59	169	178	396	23		2 вѣтр. мельн.
1129	Сц. Малаевка. Б. помѣщ. Рус. Православ. .	—	186	100	6	12	6	12	66	197	211	480	15		1 церковь, 4 вѣтр. мельн., церк.-прих. шк.
1130	Д. Камышевка. Б. помѣщ. Рус. Прав. .	Колод.	190	100	10	14	10	14	72	210	211	462	—		Церк.-прих. школа; 3 вѣтр. мельн.
1131	Д. Богдашкино. Б удѣл. Русск. Православ.	Р. Урень.	190	108	12	15	12	15	265	811	824	2072	53		Церковь; церк.-прих. шк. 5 вѣтр. мельн.
1132	С. Старое Матюшкино. Б. уд. Мордва. Рус. Прав.	Колод.	184	102	10	22	10	22	165	540	546	1902	37		Церковь; церк.-прих. школа; 4 вѣтр. мельн.
1133	Д. Новое-Матюшкино Б. помѣщ. Мордва. Прав.	Прудъ.	170	97	10	25	10	25	187	569	573	1256	38		Церк.-прих. школа; вѣтр. мельн.
1134	Д. Старые Уренбаши. Б. уд. Татары. Магом.	Р. Урень	188	103	8	10	8	10	188	533	506	1816	95		2 мечети; вѣтр. мельн.
1135	Д. Новые Уренбаши Б. уд. Татар. Магом.	—	185	100	6	12	6	12	92	238	229				Мечеть; 2 вѣтр. мельн.
1136	Д. Рузанова. Б. помѣщ. Рус. Прав. . .	—	188	103	8	10	8	10	55	161	171	303	—		
1137	Д. Кручинный Борокъ (Борковка) Б. уд. Рус. Прав.	Р. Урень. Колод.	172	87	7	25	7	25	71	244	252	565	6		Церк.-прих. школа; 2 вѣтр. мельн.
1138	Д. Любавка. Б. уд. Рус. Прав. . . .	Прудъ.	168	83	12	29	12	29	59	182	183	587	12		Вѣтр. мельн., церк.-прих. школа.
	Усадьбы и хутора:														
1139	Ус. Д. А. Миловзорова	Р. Урень.	185	101	6	12	6	12	1	1	1	15 земля	8 собств.		Образцов. пчел.

СТАВРОПОЛЬСКІЙ УѢЗДЪ.

№№	Названіе волости и входящихъ въ нее населенныхъ мѣстъ (селъ, деревень, хуторовъ). Сословіе (когда крестьянское, то и разряды ихъ: бывшіе госуд., б. удѣл. и т. п.), національность и вѣроисповѣданіе жителей.	Положеніе населеннаго мѣста: при рѣкѣ, озерѣ, прудѣ, колодцѣ.	Разстояніе въ верст.						Число дворовъ.	Число жителей.		Колич. надѣльн. или собств. земли въ десят.		Церкви, монастыри, молитв. зданія, школы, больн., почт. ст., земск. станц. пункты, метеор. станц., ярмарки, базары, фабрики, заводы, промыслы и т. п. Земскіе Начальники, Становые Пристава, Лѣсничіе, Вол. Прав., врачи, фельдш. и т. п.
			Отъ Самары.	Отъ уѣзднаго города.	Отъ квар. Земск. Нач.	Отъ квар. Стан. Прис.	Отъ Волостн. Правл.	Отъ ближ. желѣзнодор. станц. и назв. послѣдн.		Мужскаго пола.	Женскаго пола.	Удобной.	Неудобной.	
1140	Х. д. И. Д. Волкова.	Р. Урень.	188	103	8	10	8	10	1	30	15	90	—	Пар. мельн.
1141	Х. д. П. А. Юрасова	Прудъ.	188	103	10	13	10	13	1	6	4	1372	10	
1142	Х. кр. И. И. Смирнова	Колод.	190	105	10	14	10	14	1	16	5	591	30	
1143	Х. куп. П. С. Марковой	Прудъ.	180	94	12	27	12	27	1	150	200	636	7	Пар. мельн.
1144	Ус. отст. кап. П. К. Брюммеръ	Колод.	180	95	—	18	—	18	1	4	3	170	6	
1145	Ус. мѣщ. Н. А. Барской	—	180	95		18	—	18	1	1	3	171	5	
1146	Х. мѣщ. П. Р. Пядышева	Прудъ.	190	105	13	23	13	23	1	1	—	100	50	
1147	Ус. мѣщ. И. М. Теслова	Р. Урень.	133	98	3	15	3	15	1	5	4	7	—	
1148	Ус. Н. Р. Пядышева.	Прудъ.	183	97	10	25	10	25	1	5	2	73	—	
1149	Уд. лѣсн. кордонъ.	Колод.	172	87	7	25	7	25	1	4	6	—	—	
1150	Каз. лѣсн. сторожка	—	175	92	10	28	10	28	1	1	3	—	—	

Земли собств.

Помряскинская (въ 3 ст., 7 уч. Земск. Начал., 3 суд. слѣд. уч., 3 приз. уч.)

1151	С. Помрясино. Б. удѣл. Русск. Правосл.	Р. Красная.	180	125	18	25	—	15	261	862	882	1902	117	Церковь, школы: зем. и церк. прих. 5 поташ заводовъ, 2 вод. мельн. Вол. Правл.
1152	С. Новиковка. Б. помѣщ. Рус. Правосл.	—	183	127	21	23	4	19	341	933	946	1939	76	Церковь, церк. прих шк. базаръ, зав. воен. кон. уч.
1153	Д. Русское Урайкино. Б. помѣщ. Рус. Прав.	—	181	128	19	28	4	13	91	298	312	776	26	Церк. прих. школа, вод. мельн.
1154	Д. Горное Урайкино. Б. уд. Русс. Прав. .	—	181	128	19	28	5	12	33	102	106	245	34	
1155	Д. Татарское Урайкино. Б. уд. Татары Магомет.	—	178	128	19	28	4	12	335	925	986	3676	61	3 Мечети, магомет. школа 4 вѣтр. мельн.
1156	Д. Уразгильдино. Б. Госуд. Татары магомет.	—	178	128	19	28	4	12	430	986	1021	2951	105	2 мечети, магом. школа
1157	Ус. куп. Кануриной	—	183	127	21	23	4	15	1	7	27	1928	38	
1158	Вод. мельн. куп. Солодовникова . . .	—	185	130	23	30	8	20	1	2	7	178	2	

Надѣльная. Брандино. собств.

№№	Названіе волости и входящихъ въ нее населенныхъ мѣстъ (селъ, деревень, хуторовъ). Сословіе (когда крестьянское, то и разряды ихъ: бывшіе госуд., б. удѣл. и т. п.), національность и вѣроисповѣданіе жителей.	Положеніе населеннаго мѣста: при рѣкѣ, озерѣ, прудѣ, колодцѣ.	Разстояніе въ верст. Отъ Самары.	Отъ уѣзднаго города.	Отъ квар. Земск. Нач.	Отъ квар. Стан. Прис.	Отъ Волостн. Правл.	Отъ ближ. желѣзнодор. станц. и назв. послѣдн.	Число дворовъ.	Число жителей. Мужскаго пола.	Женскаго пола.	Колич. надѣльн. или собств. земли въ десят. Удобной.	Неудобной.	Церкви, монастыри, молитв. зданія, школы, больн., почт. ст., земск станц. пункты, метеор. станц., ярмарки, базары, фабрики, заводы, промыслы и т. п. Земскіе Начальники, Становые Пристава, Лѣсничіе, Вол. Прав., врачи, фельдш. и т. п.
1159	2 мельн. вод. и 1 пар. купч Капуриной . .	—	183	127	21	23	4	15 Бряндино.	1	2	4	на собс	тв. зем.	
1160	Вод. мельн. Тат. Урайкинск общ. . . .	—	178	128	19	28	2	12	1	—	2	на душ.	землѣ.	
	Рождественская (въ 2 ст., 10 уч. Земск. Начал., 2 суд. слѣд. уч., 3 приз. уч.).													
1161	С. Рождествено (Верхняя Майна) Б. Госуд. и помѣщ. Русс. Прав. .	Р. Майна.	198	132	40	40	—	25 Бряндино.	491	1682	1691	5405	520 надѣл.	Церковь, церк. прих школа, базаръ по субботѣ. Вол. Правл. мельн. 4 вѣтр. и 1 вод., 2 обд
1162	С. Никольское (средн. Майна) Б. Госуд. и пом. Русск. Правосл.	—	203	137	35	45	4	27	360	1269	1271	2207	250	Церковь, церк. прих. школа, 1 вѣтр 3 вод. мельн. 1 обд.
1163	Д. Ивановка, Б. пом. Рус. Прав.	Оврагъ Суходолъ	192	126	40	34	7	20	46	248	252	1442	180	Вѣтр. мельн.
1164	Д. Сартановка. Б Гос. Прав. Рус.	Р. Чельна.	203	137	45	45	8	35	36	134	139	630	30	Церк. прих. школа.
1165	Д. Кологрѣевка. Б. Гос. Рус. Прав. . . .	Р. Черный Истокъ.	203	137	45	45	8	35	22	62	60	464	—	2 вѣтр. мельн.
1166	Д. Чащикъ. Б. пом. Рус. Прав.	Оврагъ Чащикъ.	203	137	45	45	4	29	18	72	74	56	—	
1167	Хут. Немировича Данченко Русс. Прав.	Р. Майна.	195	129	42	37	3	22	6	15	10	40 соб ств.	—	Паров. мелвн.
	Рязановская (въ 4 ст., 4 уч. Земск. Начал., 2 суд. слѣд. уч., 2 приз. уч.).													
1168	С. Рязаново. Б. помѣщ. Русск. Прав. .	Р. Бирля.	142	60	24	12	—	32 Мелекессъ.	120	364	373	265 над	— ѣл.	2 церкви, церк.-приходск. школа. Волостн. Правл. Урядн. Пріиск. земск. пунктъ. Вѣтр. мельн.
1169	С. Кандаковка. Б. Удѣл. Русск. Прав. .	—	150	60	20	8	8	40	438	1334	1375	4767 над 209	159 ѣл. и соб.	Церковь. Школы, Земск. и церк.-приход 6 вѣтрян. и 1 водян. мельн. 2 обдирки. Маслоб. Кред. Товарищ.
1170	С. Бирля. Б. Удѣл. Мордва. Прав. . . .	—	152	62	21	9	10	42	440	1497	1618	6193 над 65	544 ѣл. и соб.	Церковь. Церк.-приходск. школа. Маслоб. Мельн. водян. и вѣтр.
1171	С. Грязнуха. Б. помѣщ. Русск. Прав. .	Р. Грязнуха.	149	67	27	15	7	25	295	804	797	1523 над 935	13 ѣл. и соб.	Церковь. Церк.-приходск. шк. 5 вѣтрян. мельн. Завѣд. военноконск. уч. Завѣд. имѣніемъ Кр. Поз. Банка.
1172	Д. Куликовка. Б помѣщ. Русск. Прав. .	Озеро.	148	65	25	13	5	25	115	408	428	64 над	42 ѣл.	Школа грам. Вѣтр. мельн. 1 обдирка.

№№	Названіе волости и входящихъ въ нее населенныхъ мѣстъ (селъ, деревень, хуторовъ). Сословіе (когда крестьянское, то и разряды ихъ: бывшіе госуд., б. удѣл. и т. п.), національность и вѣроисповѣданіе жителей.	Положеніе населеннаго мѣста: при рѣкѣ, озерѣ, прудѣ, колодцѣ.	Разстояніе въ верст.						Число дворовъ.	Число жителей.		Колич. надѣльн. или собств. земли въ десят.		Церкви, монастыри, молитв. зданія, школы, больн., почт. ст., земск. станц. пункты, метеор. станц., ярмарки, базары, фабрики, заводы, промыслы и т. п. Земскіе Начальники, Становые Пристава, Лѣсничіе, Вол. Прав., врачи, фельдш. и т. п.
			Отъ Самары.	Отъ уѣзднаго города.	Отъ квар. Земск. Нач.	Отъ квар. Стан. Прис.	Отъ Волости. Права.	Отъ ближ. желѣзнодор. станц. и назв. послѣдн.		Мужскаго пола.	Женскаго пола.	Удобной.	Неудобной.	
1173	Д. Ивановка. Б. помѣщ. Русск. Прав. .	Р. Бирля.	144	62	22	10	2	32 Мелекесск.	62	189	204	416	58	Школа грам. Вод. мельн.
1174	Д. Александровка. Б. помѣщ. Русск. Прав.	—	134	52	32	20	8	40	90	292	310	640	3	Школа грамоты. 2 водян. мельн.
1175	Дер. Анненская. Б помѣщ. Русск. Прав.	—	132	50	34	22	10	42	130	338	356	272	—	Школа грамоты. 2 вод. мельн.
1176	Д. Новое Урайкино. Б. помѣщ. Рус. Прав.	Озеро.	132	55	29	17	5	35	31	96	108	218	—	
	Усадьбы и хутора.													
1177	Х. „Рязановскій“, гр. Орлова-Давыдова.	Р. Бирля.	142	60	24	12	¼	32	1	65	32	—	—	Кирпичный заводъ.
1178	Х. „Анненскій“ его-же	Колодцы.	132	50	34	22	10	42	1	22	8	16851	1827	
1179	Х. „Куликовскій“, его-же.	Озеро и колодцы.	148	66	25	13	6	26	1	15	4	—	—	
1180	Ус. дв. Обрѣзкова.	Р. Грязнуха.	149	67	27	15	7	25	1	1	3	7	—	
1181	Х. Дрянцова, (бл.д. Анненской)	Колод.	136	52	32	20	8	42	1	2	1	120	20	
1182	Х. кр. К. Гречашкина (бл. с. Бирля). . .	Озеро и колодезь.	152	60	23	12	12	45	1	3	3	33	—	
1183	Вод. мельн. З. Тарасова	Р. Бирля.	149	59	20	8	8	40	1	7	3	10	—	
1184	Вод. мельн. М. Тарасова	—	144	62	22	10	2	32	1	3	2	5	—	
	Поселки Смолен. пересел. на зем, купл. у Кр. Поз. Банка (быв. зем. Обрѣзкова).													
1185	1-й Ясневскаго Товарищ. Рус. Прав. .	Колодцы.	155	77	37	25	17	18	6	41	33	26	2	
1186	2-й Ясневскаго Товарищ. Рус. Прав. .	—	154	76	36	24	16	17	6	32	46	182 лѣс. 12	7	
1187	3-й Ясневскаго Товарищ. Рус. Прав. .	—	153	75	35	23	15	18	8	27	28	220 лѣс. 36	15	
1188	4-й Зачерновск. Товарищ. Рус. Прав. .	—	152	74	34	22	14	20	10	30	30	144 лѣс. 62	14	
1189	5-йДенисовскагоТоварищ. Рус. Прав. .	—	152	74	34	22	14	20	4	16	21	100 лѣс. 31	14	
												62 лѣс.		

Земля Надѣл. — Земля собств.

СТАВРОПОЛЬСКІЙ УѢЗДЪ.

№ №	Названіе волости и входящихъ въ нее населенныхъ мѣстъ (селъ, деревень, хуторовъ). Сословіе (когда крестьянское, то и разряды ихъ: бывшіе госуд., б. удѣл. и т. п.), національность и вѣроисповѣданіе жителей.	Положеніе населеннаго мѣста: при рѣкѣ, озерѣ, прудѣ, колодцѣ.	Разстояніе въ верст.						Число дворовъ.	Число жителей		Колич. надѣльн. или собств. земли въ десят.		Церкви, монастыри, молитв. зданія, школы, больн., почт. ст., земск. станц. пункты, метеор. станц., ярмарки, базары, фабрики, заводы, промыслы и т. п. Земскіе Начальники, Становые Пристава, Лѣсничіе, Вол. Прав., врачи, фельдш. и т. п.
			Отъ Самары.	Отъ уѣзднаго города.	Отъ квар. Земск. Нач.	Отъ квар. Стан. Прис.	Отъ Волостн. Правл.	Отъ ближ. желѣзнодор. станц. и назв. посѣлк.		Мужскаго пола.	Женскаго пола.	Удобной.	Неудобной.	
1190	Пос. Поликарповка, кр. с. Бирли, выселившіеся на выдѣленную землю.	Р. Черемшанъ.	152	60	23	12	12	45 Самышляевка.	5	13	15	99	—	
	Лѣсныя сторожки.													
1191	„Горѣлый пикетъ", гр. Орлова-Давыдова.	Колод.	152	70	30	18	7	25	1	2	2	—	—	
1192	Кр. Поз. Банка, „Ближняя".	—	142	60	30	18	8	25	1	1	1	—	—	
1193	„Средняя"	—	147	71	35	20	10	25	1	2	3	—	—	
1194	„Пристанская", . .	Р. Черемшанъ.	152	76	35	20	15	25	1	3	3	—	—	
	Старо-Бинарадская (въ 1 ст., 1 уч., земск. начал., 1 суд. слѣд. уч., 1 приз. уч.)													
1195	С. Старая Бинарадка. Б. удѣл. Мордва и русск. Православ. . .	Р. Бинарадка.	67	49	49	45	–	57 Самышляевка.	730	2207	2310	4604	314	Церковь, школы: зем. и церк.-прих. Вол. Прав.; зем. ст. базары по сред. 4 кон обд. 12 вѣтр., 3 пар и 1 вод. мельн., завѣд воен. кон. уч. Уряд.
1196	С. Курумочъ Б. уд. Рус. Прав. и сект. .	Р. Курумочъ.	45	61	61	57	12	45	510	1392	1481	4205	493	2 церкви, шк. земск. и церк.-прих. 4 поташ. завод. 11 вѣтр., 1 пар. и 1 вод. мельн.
1197	С. Пискалы Б. уд Мордва и русск. Православ.	Р. Пискала.	79	37	37	33	12	69	455	1415	1390	5016	278	Церковь, шк. земск. и церк.-прих., базары по втор. 15 вѣтр. и 1 пар. мельн. 1 обд.
	Лѣсныя сторожки.													
1198	„Задѣльное" каз. вѣд.	Озеро.	75	33	32	45	20	66	1	3	3	—	—	
1199	„Винотай" каз. вѣд.	Колод.	70	38	25	40	30	56	1	9	6	—	—	
1200	Въ 45 кварт. Бинарадской дачи уд. вѣд.	—	80	45	15	30	10	62	1	10	6	—	—	
1201	Въ 13 кварт. Бинарадской дачи уд. вѣд.	—	76	56	18	42	17	51	1	7	4	—	—	
1202	Въ 4 кварт. Приволжской дачи уд. вѣд.	—	90	25	28	30	5	76	1	4	6	—	—	
1203	Въ 6 кварт. Приволжской дачи, уд. в.	—	80	28	28	32	7	68	1	2	3	—	—	

Земля надѣльная.

№№	Названіе волости и входящихъ въ нее населенныхъ мѣстъ (селъ, деревень, хуторовъ). Сословіе (когда крестьянское, то и разряды ихъ: бывшіе госуд., б. удѣл. и т. п.), національность и вѣроисповѣданіе жителей.	Положеніе населеннаго мѣста: при рѣкѣ, озерѣ, прудѣ, колодцѣ.	Разстояніе въ верст.							Число дворовъ.	Число жителей.		Колич. надѣльн. или собств. земли въ десят.		Церкви, монастыри, молитв. зданія, школы, больн., почт. ст., земск. станц. пункты, метеор. станц., ярмарки, базары, фабрики, заводы, промыслы и т. п. Земскіе Начальники, Становые Пристава, Лѣсничіе, Вол. Прав., врачи, фельдш. и т. п.
			Отъ Самары.	Отъ уѣзднаго города.	Отъ квар. Земск. Нач.	Отъ квар. Стан. Прис.	Отъ Волостн. Правл.	Отъ ближ. желѣзнодор. станц. и назв. послѣдн.			Мужскаго пола.	Женскаго пола.	Удобной.	Неудобной.	
1204	Въ 14 кварт. Привол. дачи уд. в. .	Колодезь.	85	35	22	30	10	76 Смышляевка.		1	3	2	—	—	
1205	Въ 63 кварт. Прив. дачи уд. в.	Озеро.	68	43	22	49	24	54		1	8	4	—	—	
1206	Въ 49 кварт. Прив. дачи уд. в.	Прудъ.	65	50	20	50	25	50		1	5	3	—	—	
1207	Въ 67 кварт. Бинарадской дачи уд. в. .	Колод.	65	50	20	50	25	50		1	7	10	—	—	
	Старо-Бѣсовская (въ 2 ст., 6 уч. Земск. Начал., 2 суд. слѣд., 4 приз. уч.)														
1208	С. Александровка Б. пом. Мордва Правосл.	Прудъ.	138	100	—	33	—	4 Мелекесъ.		343	1032	1051	2608 надѣл. 573 собств.	28	Церковь, зем. школа, 2 вѣтр. и 1 механич. газов. муком. мельницы; зем. начал.; Вол. Правл.
1209	С. Старая Бѣсовка Б. удѣл. Мордва. Правосл.	Р. Черемшанъ.	142	107	7	33	7	11		334	978	998	2871 надѣл.	94	Церковь, 2 школы: зем. и церк.-прих.; вод. мельн. 2 кирпич. завода.
1210	Д. Старый Сентимиръ. Б. уд. Татары Магом.	—	142	110	8	36	8	12		197	491	521			Мечеть, вод. муком. мельн.
1211	Д. Средній Сентимиръ. Б. уд. Татары Магом.	Прудъ.	138	106	5	36	5	8		397	1079	1100			2 мечети; вѣтр. мельница.
1212	Д. Нижній Сентимиръ. Б. уд. Татары Магомет.	—	138	106	4	36	4	7		225	559	579	8225 надѣл. въ общемъ в	299 въ обладѣн.	3 мечети; базаръ по четверг.
1213	Д. Верхній Сентимиръ. Б. уд. Татары Магом.	—	138	106	4	36	4	8		146	389	409			Мечеть.
1214	С. Старая Куликовка. Б. помѣщ. Мордва Прав.	Колод.	138	100	4	30	4	8		159	465	476	1409 собст дар	— в. и ств.	Церковь; церк.-прих. школа.
	Усадьбы и хутора.														
1215	Ус. дв. Т. А. Шишкова	—	138	100	—	33	—	4		1	2	2	323	—	
1216	Ус. Е. Ф. Ивакиной.	—	138	96	4	30	4	3		1	1	2	300	—	
	42 хут. колонис. нѣмц. и рус. кр-не .	—	130—135	90—100	1—5	28—35	1—5	1—4		42	127	110	1102	76 земля собств.	

№№	Названіе волости и входящихъ въ нее населенныхъ мѣстъ (селъ, деревень, хуторовъ). Сословіе (когда крестьянское, то и разряды ихъ: бывшіе госуд., б. удѣл. и т. п.), національность и вѣроисповѣданіе жителей.	Положеніе населеннаго мѣста: при рѣкѣ, озерѣ, прудѣ, колодцѣ.	Разстояніе въ верст. отъ Самары.	Разстояніе въ верст. отъ уѣзднаго города.	Разстояніе въ верст. отъ квар. Земск. Нач.	Разстояніе въ верст. отъ квар. Стан. Прис.	Разстояніе въ верст. отъ Волостн. Правл.	Разстояніе въ верст. отъ ближ. желѣзнодор. станц. и назв. послѣдн.	Число дворовъ.	Число жителей. Мужскаго пола.	Число жителей. Женскаго пола.	Колич. надѣльн. или собств. земли въ десят. Удобной.	Колич. надѣльн. или собств. земли въ десят. Неудобной.	Церкви, монастыри, молитв. зданія, школы, больн., почт. ст., земск. станц. пункты, метеор. станц., ярмарки, базары, фабрики, заводы, промыслы и т. п. Земскіе Начальники, Становые Пристава, Лѣсничіе, Вол. Прав., врачи, фельдш. и т. п.
	Старо-Маинская (въ 3 ст., 10 уч. Земск. Начал., 3 суд. слѣд. уч., 3 приз. уч.)													
2217	С. Старая Майна. Б. пом. Госуд. и удѣл. Рус. Прав. и сект. .	Р. Майна.	234	138	—	29	—	31 Черданлы.	809	2047	2016	4269 надѣл.	148	2 Церкви, 4 школы: зем. мужск., зем. женск. и 2 церк. прих., поч. тел. к-ра., зем. амбул. пун. Кр. товар., базаръ по понедѣльник., хлѣб. прист. 1 пар. и 2 вод. мельн. 3 обдир. 2 солемолки, зем. нач., суд. слѣд., упр. уд. им., зем. страх. аг., зем. ветер. врачъ, зем. докторъ, фельд. и акушерка. Вол. Прав.
1218	С. Красная Рѣка уд. Мордва и рус. Прав.	Р. Красная.	225	130	12	30	12	32	652	1972	1988	3935 надѣльн.	182	Церковь, школы: зем. и церк. прих., вѣтр мельн.
	Усадьбы и хутора.													
1219	Х. Гасловскихъ .	Прудъ.	230	136	3	30	3	32	1	6	4	627	93	
1220	Ус. дв. М. М. Лентовскаго	Р. Майна.	236	140	—	31	2	33	1	9	6	220	30	
1221	Х. П. П. Пѣшкова	Прудъ.	228	130	9	32	9	34	1	4	1	550	50	
1222	Х. „Елизаветинскій“ кн. Ю. С. Ховринскаго	Р. Майна.	230	136	8	33	8	35	1	7	5	292	—	Вод. мельн.
1223	Х. Добу	—	235	139	4	31	4	33	1	2	2	566	100	
1224	Х. „Застѣнный“ насл. Павлищевыхъ . . .	—	228	133	10	32	10	34	1	16	10	467	33	Вод. мельн.
1225	Х. „Майнскіе нарѣзки“ гр. Блудова . .	Колод.	238	142	9	38	9	40	1	9	9	600	250	
1226	Х. куп. Васильева	—	232	136	4	33	4	35	1	2	1	210	39	
1227	Вод. мельн. уд. вѣд., арен. Лисановымъ . .	Р. Красная.	233	131	13	28	13	30	1	2	4	—	—	
1228	Вод. мельн. уд вѣд., арен. Разумовымъ. .	Р. Майна.	237	135	12	32	12	34	1	2	3	—	—	
1229	Вод. мельн. уд. вѣд., ар. Солодовниковымъ .	—	237	135	11	33	11	35	1	8	9	—	—	
	Лѣсные кордоны и пчельники:													
1230	Кард. № 1-й . .	—	240	144	6	35	6	37	2	4	7	—	—	
1231	„ № 2-й	—	240	144	6	35	6	37	1	2	3	—	—	
1232	„ №№ 6 и 14-й .	Р. Красная.	226	131	12	31	12	33	2	12	13	—	—	

Собственной.

№ №	Названіе волости и входящихъ въ нее населенныхъ мѣстъ (селъ, деревень, хуторовъ). Сословіе (когда крестьянское, то и разряды ихъ: бывшіе госуд., б. удѣл. и т. п.), національность и вѣроисповѣданіе жителей.	Положеніе населеннаго мѣста: при рѣкѣ, озерѣ, прудѣ, колодцѣ.	Разстояніе въ верст.						Число дворовъ.	Число жителей.		Колич. надѣльн. или собств. земли въ десят.		Церкви, монастыри, молитв. зданія, школы, больн., почт. ст., земск. станц. пункты, метеор. станц., ярмарки, базары, фабрики, заводы, промыслы и т. п. Земскіе Начальники, Становые Пристава, Лѣсничіе, Вол. Прав., врачи, фельдш. и т. п.
			От Самары.	От уѣзднаго города.	От квар. Земск. Нач.	От квар. Стан. Прис.	От Волостн. Правл.	От ближ. желѣзнодор. станц. и назв. послѣдн.		Мужскаго пола.	Женскаго пола.	Удобной.	Неудобной.	
1233	№ 9-й	Р. Красная.	227	132	14	32	14	34 Чердаклы.	2	3	2	—	—	
1234	№ 5-й	Р. Майна.	248	152	12	43	12	45 Чердаклы.	2	4	4	—	—	
1235	Нч. кр. Меркулова	—	236	140	3	31	3	33	1	1	—	на земл. Старой	О-ва с. Майны.	
1236	Нч. кр. Пчелякова	Оз. Яикъ.	230	134	4	29	4	31	1	1	—	3	3	
1237	Нч. кр. Бадылина	—	230	134	4	29	4	31	1	1	—	5	1	зем. собст.
1238	Нч. кр. Гусева .	—	230	134	4	29	4	31	1	1	—	1	—	

Старо-Сахчинская (въ 2 ст., 6 уч. Земск. Начал., 2 суд. слѣд. уч., 4 приз. уч.).

1239	С. Старая Сахча Б. удѣл. Чуваши и Русск. Правосл. . .	Р. Сахча.	180	120	22	35	—	35 Мелекесъ	364	1095	1120	2491	79	надѣл.	Церковь, зем. шк., школа грам. 2 вод. и паров. мельн. 1 маслоб. 2 дегтярн. заведенія. Вол. Прав. Завѣд. военн. кон. уч. Населеніе занимается выдѣлкою колесъ и дровней,
1240	С. Новая Сахча. Б. удѣл. чуваши Русск. Правосл.	Р. М. Черемшанъ.	185	125	27	40	5	40	135	427	449	944	31		Церковь, зем. шк. дегт. завед. Населеніе занимается выдѣлкой колесъ, полозьевъ, кадушекъ и лопатъ.
1241	Д. Боровка. Б. удѣл. Татары. Магометане.	Р. Боровка	188	128	30	43	8	43	422	973	982	2082	96		2 мечети, татар. шк., поташ. заводъ, 2 вод. мельн. Населеніе занимается тканьемъ кулей и рогожъ.
1242	С. Апаково. Б. удѣл. Чуваши. Правосл. . .	Р. Апаково.	191	132	34	47	12	47	188	568	511	1425	49		Церковь, школа грам. 1 вѣтр. мельн. Населеніе занимается выдѣлкою колесъ и полозьевъ.
1243	Д. Старый Письмерь Б. удѣл. Чуваши Правосл.	Р. Письмерка.	180	115	22	30	5	30	77	253	226	358	13		Школа грам., вод. мельн. Населеніе занимается выдѣлкою полозьевъ.
1244	Пос. Новый Письмерь. Б. Пом. и Гос. Рус. Прав.	Ручей „Желоба“.	178	113	20	25	8	25	76	262	238	1040	—	аренд. у каз.	Школа грамоты. Населеніе занимается выдѣлкою полозьевъ.
1245	Посел. Новая Подбѣльщина. Б. Помѣщ. и Госуд. Рус. Прав. .	Р. Письмерка.	180	122	23	28	10	28	38	128	121	418	—		Населеніе занимается выдѣлк. саней, дровней и ободьевъ для колесъ.
1246	Поселокъ Потламка. Мѣщ. и кр. Б. Помѣщ. Рус. Прав.	Прудъ.	185	125	27	32	5	32	41	130	135	530	—		Населеніе занимается выдѣлкою саней, и дровней.

№№	Названіе волости и входящихъ въ нее населенныхъ мѣстъ (селъ, деревень, хуторовъ). Сословіе (когда крестьянское, то и разряды ихъ: бывшіе госуд., б. удѣл. и т. п.), національность и вѣроисповѣданіе жителей.	Положеніе населеннаго мѣста: при рѣкѣ, озерѣ, прудѣ, колодцѣ.	Разстояніе въ верст.						Число дворовъ.	Число жителей		Колич. надѣльн. или собств. земли въ десят.		Церкви, монастыри, молитв. зданія, школы, больн., почт. ст., земск. станц. пункты, метеор. станц., ярмарки, базары, фабрики, заводы, промыслы и т. п. Земскіе Начальники, Становые Пристава. Лѣсничіе, Вол. Прав., врачи, фельдш. и т. п.
			Отъ Самары.	Отъ уѣзднаго города.	Отъ квар. Земск. Нач.	Отъ квар. Стан. Прис.	Отъ Волостн. Правл.	Отъ ближ. желѣзнодор. станц. и назв. послѣдн.		Мужскаго пола.	Женскаго пола.	Удобной.	Неудобной.	
1247	Водян. мельн. Шустова	Р. М. Черемшанъ.	185	125	27	40	5	40 Мелекес. под. путь.	1	3	5	3	4	Зем. Арен. У. Уд. Вѣд.
1248	Вод. мельница Гаврилова	—	172	112	14	40	8	40	1	4	6	6	2	
1249	Вод. мельница Хайдарова	Р. Письмерка.	182	117	24	30	7	30	1	6	5	3	6	
	Суходольская (въ 4 ст., 4 уч. Зем. Нач., 3 суд. слѣд. уч., 2 криз. уч.,)													
1250	С. Суходолъ. Б. помѣщ. Русск. Православ. и сект.	2 Озер.	166	84	—	12	—	45 Черданлы.	620	1992	2144	3327 на дѣл. 2558 собств.	78 —	Церковь. 3 школы. Земск. церк.-приход. и 2-хъ кл. министер. 2 кирп. завода. 22 вѣтр. мельн. и 1 съ нефтян. двигат. 3 маслоб. Вол. Правл. Завѣд. военно-конск. уч. и Урядникъ. Кред. Товар. Земскій Начальн.
1251	Д. Прудищи. Б. помѣщ. Русск. Прав. .	Озер. О.	166	84	1	12	1	45	128	421	437	834 на дѣл.	18	3 вѣтр. и 1 мельн. съ нефтян. двигат. 1 крупообдирка.
1252	Лѣсн. стор. Суходольскаго общества .	—	169	87	4	15	4	45	1	2	—	1092 собств.	—	
1253	Пчел. Е. Разсадина.	—	170	88	4	15	4	45	—	—	—	на зем. дольск.	Суходол. общ.	
	Ташолская (въ 4 ст., 3 уч. земск. начал., 1 суд. слѣд. уч., 2 приз. уч).													
1254	С. Вишенки. Б. помѣщ. Рус. Прав. . .	Р. Бирля.	122	52	42	25	—	38 Мелекесъ.	281	786	840	1632 на дѣл.	36	Церковь. Церк.-приходск. школа. Волостн. Правл. Овчин. заведен. Завѣд. военно-кон. уч.
1255	С. Куроѣдово. Б. помѣщ. Рус. Прав. .	—	122	52	42	25	-	38	121	341	344	696 на дѣл. 475 собств.	10 —	Земская шк. 1 кирпичн. заводъ. Базары по понедѣльн. 8 вѣтр. мельн. Овчинн. завед. Кирпичн. заводъ.
1256	С. Ташелка. Б. удѣл. Рус. Прав.	Р. Ташла.	122	40	30	32	12	50	421	1346	1345	4438 на дѣл.	15	2 церкви. Земская школа. Пріиск. рабоч. земск. пунктъ. Базары по воскресеньямъ. Два кирпичн. завода. 2 овчин. завед. 11 вѣтр. мельн. 3 обдир. Масл
1257	Д. Рѣпьевка. Б. помѣщ. Рус. Прав. . .	Р. Бирля.	122	49	39	24	2	40	121	380	394	322 на дѣл.	8	Часовня. Вод. мельн
1258	Д. Мордовское озеро. Б. удѣл. Татары. Магомет.	Озеро.	132	62	52	35	10	40	286	854	723	525 собств.	—	2 мечети. 3 вѣтрян. мельн.
1259	Д. Муѣевъ Врагъ. Б. удѣл. Татары. Магомет.	—	132	62	52	35	10	30	146	423	369	5421 на дѣл.	18	Мечеть; 3 вѣтрян. мельн.

№№	Названіе волости и входящихъ въ нее населенныхъ мѣстъ (селъ, деревень, хуторовъ). Сословіе (когда крестьянское, то и разряды ихъ: бывшіе госуд., б. удѣл. и т. п.), національность и вѣроисповѣданіе жителей.	Положеніе населеннаго мѣста: при рѣкѣ, озерѣ, прудѣ, колодцѣ.	Разстояніе въ верст.						Число дворовъ.	Число жителей.		Колич. надѣльн. или собств. земли въ десят.		Церкви, монастыри, молитв. зданія, школы, больн., почт. ст., земск. станц. пункты, метеор. станц., ярмарки, базары, фабрики, заводы, промыслы и т. п. Земскіе Начальники, Становые Пристава, Лѣсничіе, Вол. Прав., врачи, фельдш. и т. п.
			Отъ Самары.	Отъ уѣзднаго города.	Отъ квар. Земск. Нач.	Отъ квар. Стан. Прис	Отъ Волостн. Правл.	Отъ ближ. желѣзнодор. станц. и назв. послѣдн.		Мужскаго пола.	Женскаго пола.	Удобной.	Неудобной.	
1260	С. Сосновка. Б. помѣщ. Рус. Прав. . .	Р. Сосновый Врагъ.	120	43	33	33	9	47 Мелекесъ.	154	537	473	747	— Надѣльная.	Церковь. Церк.-приходск. школа. Уряднк. 4 вѣтр. мельн. Обдир.
1261	Дер. Дворяновка. Б. гос. Рус. Прав. . .	—	118	45	35	35	10	49	130	332	350	738	17	2 вѣтр. мельн.
1262	Дер. Ширяевка. Б. помѣщ. Рус. Прав. .	Р. Ташла.	121	41	29	31	10	49	30	90	104	140	8	
1263	Посел. „Медвѣжій". Рус. Прав.	Медвѣжій овражъ.	142	52	41	27	2	40	18	49	50	325 ар. у банка.	— кр. поз.	Кирпичный заводъ.
	Усадьбы и хутора:													
1264	Ус. дв. С. А. Сосновскаго, (при с. Сосновкѣ).	Р. Сосновый Врагъ.	120	43	33	33	9	47	1	17	6	1703	100 Собств.	Кирпичный заводъ.
1265	Х. дв. Сосновскаго, (близъ с. Вишенки) .	Колод.	115	59	47	32	5	43	1	14	7	570	—	Кирпичный заводъ.
1266	Х. Уѣзднаго Земст. (близъ с. Рѣпьевки). .	Р. Бирля.	122	49	39	23	3	41	1	4	5	338	--	Зем. агрон. Земск. школа.
1267	Х. кр. Морякова съ товар.	—	122	52	41	27	3	41	1	4	4	518	—	
1268	Х. куп. Буркова. .	Прудъ.	127	55	37	20	5	41	1	21	17	1200	— Собств.	Паровая мельн.
1269	Х. куп. Еремина .	—	122	40	30	30	5	50	2	6	4	1500 аренд.	300	
1270	Х. Букарова съ товарищ.	Р. Бирля.	132	50	35	25	5	50	1	2	3	478 собств.	40	
1271	Х. Никулиныхъ съ товарищ.	Колод.	137	67	35	35	15	30	1	1	—	511 аренд.	—	
	Тіинская (въ 2 ст., 9 уч. Земск. Начал., 2 суд. слѣд. уч., 4 приз. уч.).													
1272	Приг. Тіинскъ. Б. госуд. Русск. Правосл.	Р. Тія.	178	117	20	20	—	20 Мелекесъ.	965	2405	2559	12428	185 Надѣльная.	2 церкви, школы: зем. и цер.-прих. 3 вод. 4 вѣтр. и 1 пар. мельн. 3 маслоб. 2 шерстоб. завед. Вол. Правл. Уряд. *Примѣчаніе.* Замѣтны слѣды древняго городища въ видѣ уцѣлѣвшихъ остатковъ земляного вала.
1273	Сл. Выходцева. Б. госуд. Русск. Правосл.	Прудъ.	176	110	18	18	2	18	428	1167	1103	5063	39 Надѣльная.	2 церкви, 2 церк.-прих. школы; 1 маслоб. 3 вѣтр. и 1 съ нефт. двигат. мельн.
1274	Сл. Терентьевка (Подбѣльщина тожъ). Б. госуд. Рус. Прав. . .	Р. Подбѣлка.	183	117	25	25	7	25	204	523	553	2434	22	Церковь, церк.-прих. школа; 5 вод. мельн. шерстоб. завед. 2 маслоб. насел. заним. выдѣлк. дровней и ободьевъ для колесъ.

СТАВРОПОЛЬСКІЙ УѢЗДЪ.

№№	Названіе волости и входящихъ въ нее населенныхъ мѣстъ (селъ, деревень, хуторовъ). Сословіе (когда крестьянское, то и разряды ихъ: бывшіе госуд., б. удѣл. и т. п.), національность и вѣроисповѣданіе жителей.	Положеніе населеннаго мѣста: при рѣкѣ, озерѣ, прудѣ, колодцѣ.	Разстояніе въ верст.						Число дворовъ.	Число жителей.		Колич. надѣльн. или собств. земли въ десят.		Церкви, монастыри, молитв. зданія, школы, больн., почт. ст., земск. станц. пункты, метеор. станц., ярмарки, базары, фабрики, заводы, промыслы и т. п. Земскіе Начальники, Становые Пристава, Лѣсничіе, Вол. Прав., врачи, фельдш. и т. п.
			Отъ Самары.	Отъ уѣзднаго города.	Отъ квар. Земск. Нач.	Отъ квар. Стан. Прис.	Отъ Волостн. Правл.	Отъ ближ. желѣзнодор. станц. и назв. послѣдн.		Мужскаго пола.	Женскаго пола.	Удобной.	Неудобной.	
1275	С. Бригадировка. (Языково тожъ). Б. помѣщ. Рус. Правосл.	Р. Тія и Подбѣлка	173	107	15	15	12	15 Мелекесс.	260	742	776	1621 над ѣл.	73	Церковь, церк.-прих. школа; населеніе занимается выдѣлк. колесъ саней, дровней, бочекъ и ведеръ.
1276	Пос. Новое Рождествено. Б. госуд. Рус. Прав. и сект. . . .	Р. Черемшань и озеро.	171	105	13	13	14	14	11	27	28	309 купл. и кр. поз.	5 при сод. Банка.	
	Усадьбы и хутора:													
1277	Х. В. П. Немировича-Данченко . . .	Колод.	168	102	10	10	15	10	8	77	30	1863 собств.	27	Винокурен. заводъ.
1278	Х. „Лѣсной“ его-же.	Р. Тія.	177	111	19	19	14	19	2	7	5	—	—	
1279	Х. И. Ф. Буркова.	Р. Теплая.	178	112	20	20	15	20	2	5	6	260 собств.	25	Вод. мельн.
1280	Ус. дв. В. С. Тресвятскаго	Подбѣлка.	174	108	16	16	12	16	2	7	8	170 собств.	130	Вод. мельн.
1281	Ус. дв. Н. С. Тресвятскаго	Озеро.	176	110	18	18	17	18	2	6	9	424 собств.	13	
1282	Ус. наслѣдн. Колюбакиныхъ	Р. Тія и Подбѣлка.	174	108	16	16	12	16	4	10	20	392 собств.	127	
	Водяныя мельницы:													
1283	Скрябина	Р. Подбѣлка.	193	117	25	25	7	25	1	5	4	на душевой землѣ общества с. Терентьевки.		
1284	Шибашкиной . .	—	191	115	23	23	9	23	1	6	4			
1285	Кріулина	—	181	115	23	23	8	23	1	4	6			
1286	Кузнецова	—	180	114	22	22	7	22	1	3	7			
1287	„Грязновская“ Степанова	Р. Тія.	174	108	16	16	5	16	1	1	3			
1288	„Боровка“ О-ва приг. Тіинска . . .	—	178	112	20	20	1	20	1	1	1	на душевой землѣ Общества Тіинска.		
1289	„Колотовка“ того же о-ва	—	176	110	18	18	2	18	1	4	4			
1290	Того-же о-ва арен Сафроновымъ . . .	—	174	108	16	16	2	16	1	4	3			

Хмѣлевская (во 2 ст., 6 уч. Земск. Начал., 2 суд. слѣд. уч., 3 приз. уч.).

1291	С. Хмѣлевка. Б. удѣл. Русск. Правосл.	Р. Хмѣлевка.	193	127	45	35	—	35 Мелекесс.	940	2263	2285	6416 над ѣл.	351	Церковь, зем. школа. Кр. товар., базаръ по вторник., мельн.: 2 вод. 17 вѣтр. 2 обд. маслоб. 2 чесальн. машины. Вол. Правл.: зем. библіотека при школѣ. Уряд.
1292	С. Тинарка. Б. удѣл. Русск. Правосл. . .	Тинарка.	190	124	49	32	4	32	280	775	815	2033 над ѣл.	138	Церковь, зем. школа; 5 вѣтр. мельн.: маслоб.

№№	Названіе волости и входящихъ въ нее населенныхъ мѣстъ (селъ, деревень, хуторовъ). Сословіе (когда крестьянское, то и разряды ихъ: бывшіе госуд., б. удѣл. и т. п.), національность и вѣроисповѣданіе жителей.	Положеніе населеннаго мѣста: при рѣкѣ, озерѣ, прудѣ, колодцѣ.	Разстояніе въ верст.						Число дворовъ.	Число жителей.		Колич. надѣльн. или собств. земли въ десят.		Церкви, монастыри, молитв. зданія, школы, больн., почт. ст., земск станц. пункты, метеор. станц., ярмарки, базары, фабрики, заводы, промыслы и т. п. Земскіе Начальники, Становые Пристава, Лѣсничіе, Вол. Прав., врачи, фельдш. и т. п.
			От Самары.	От уѣзднаго города.	От квар. Земск. Нач.	От квар. Стан. Прис.	От Волостн. Правл.	От ближ. желѣзнодор. станц. и пала. посадн.		Мужскаго пола.	Женскаго пола.	Удобной.	Неудобной.	
1293	С. Васильевка. Б. госуд. Рус Прав. . .	Р. Типарка.	186	120	45	28	7	28 Мелекесск.	264	874	918	2840 над ѣл.	37	Церковь, зем. школа; 5 вѣтр. мельн.
1294	Пос. Новая Рождественка (Боровка, Вязовка Б.) уд. Рус. Прав.	Р. Боровка.	193	127	35	35	10	35	64	176	175	772 аре н. у удѣ ла.	—	Вод. мельн.
1295	Хут. кр. І. Г. Максимова	Р. Хмелевка.	193	127	43	35	1½	35	2	3	2	½ соб ств.	½	2 мельн. пар. и вод. 1 шерстоб.
	Хрящевская (въ 4 ст., 3 уч. земск. начал., 1 суд. слѣд. уч., 2 приз. уч.).													
1296	С. Хрящевка. Б. уд. Рус. Прав. и старообр.	Рѣка Черемшанъ.	120	50	—	30	—	65 Мелекесск.	1390	3540	3764	12648 над ѣл.	2686	2 церкви, час. старообр. австр. толка, церк.-приход. земск. школы, и одна 2-хъ кл. мин. зем. больн., аптека, раб. зем. пун., базар. по вторник. 1 пар. мельниц. съ нефт. двиг. и 20 вѣтр. мельн. кожевен. и овчинн. заводы, 3 масл. 3 парох. прист. въ 6 вер., Зем. нач. Вол. Правл. Зав воен. кон. уч. Уряд. Кр. тов.
1297	С. Чувашскій Сусканъ. Б. уд. Чуваш. Рус. Прав.	Р. Сусканъ	110	40	12	18	12	57	695	1245	1351	4779 над ѣл.	336	Церковь, 3 школы зем., церк.-прих., и школа грам. 7 вѣтр. мел.
1298	Х. куп. Буркова .	—	120	44	6	36	6	75	1	13	6	1480 арен дов.	—	
	Пароходныя пристани:													
1299	Купеч. парох. по р. Волѣ	Р. Волга.	140	52	6	36	6	70	1	2	1	—	—	
1300	Куп. Баукина . .	—	140	52	6	36	6	70	1	2	1	—	—	
1301	Товар. „Русь“ . .	—	140	52	6	36	6	70	1	1	1	—	—	
	Лѣсные пикеты:													
1302	Уд. Вѣд. въ урочищ. „Дальная Дуброва“. .	Р. Сусканъ	120	50	2	28	2	67	1	3	3	—	—	
1303	Уд. В. въ урочищ. „Крутое“	—	115	45	10	20	10	57	1	7	5	—	—	

№№	Названіе волости и входящихъ въ нее населенныхъ мѣстъ (селъ, деревень, хуторовъ). Сословіе (когда крестьянское, то и разряды ихъ: бывшіе госуд., б. удѣл. и т. п.), національность и вѣроисповѣданіе жителей.	Положеніе населеннаго мѣста: при рѣкѣ, озерѣ, прудѣ, колодцѣ.	Разстояніе въ верст.						Число дворовъ.	Число жителей.		Колич.-надѣльн. или собств. земли въ десят.		Церкви, монастыри, молитв. зданія, школы, больн., почт. ст., земск. станц. пункты, метеор. станц., ярмарки, базары, фабрики, заводы, промыслы и т. п. Земскіе Начальники, Становые Пристава, Лѣсничіе, Вол. Прав., врачи, фельдш. и т. п.
			Отъ Самары.	Отъ уѣзднаго города.	Отъ квар. Земск. Нач.	Отъ квар. Стан. Прис.	Отъ Волостн. Правл.	Отъ ближ. желѣзнодор. станц. и назн. послѣда.		Мужскаго пола.	Женскаго пола.	Удобной.	Неудобной.	
	Федоровская (въ 1 ст., 1 уч. Земск. Начал., 1 суд. слѣд. уч., 1 приз. уч.).													
1304	С. Федоровка. Б. помѣщ. Русс. Правосл.	Р. Волга.	80	18	18	30	—	100 Медекессъ.	131	408	501	808	—	Церковь. Школа. Вол. Правл. Мельн. 1 вѣтр. и 1 съ нефтян. двигат. Уряд.
1305	С-цо Зеленовка Б. помѣщ. Рус. Правосл.	—	82	15	15	28	3	103	97	276	318	81	—	Часовня, школа, вѣтр. мельн.
1306	Д. Купѣевка. Б. помѣщ. Рус. Прав. . .	—	90	9	9	23	9	95	91	267	314	112	63	Земск. школа, лѣсопилка.
1307	С. Васильевка. Б. уд. Рус. Прав. . . .	Озеро Безымянн.	80	15	15	18	14	87	296	866	837	1501	18	Церковь, школа, 12 вѣтр. мельн.
1308	С. Новое Матюшкино. Б. уд. Мордв. Прав.	Колод.	70	30	30	25	14	80	206	576	631	1400	50	Церковь, школа, 10 вѣтр. мельн.
	Усадьбы и хутора.													
1309	Ус. дв М. П. Яровог.	Волга.	82	15	15	28	3	100	2	8	4			
1310	Х. его же . . .	Колод.	75	18	18	25	5	102	1	3	2	2126 собств.	80	Вѣтр. мельн.
1311	Х. его же . . .	—	82	15	15	28	3	95	1	3	2			
1312	Ус. Гросманъ и Волоховой	Волга.	82	15	15	28	3	103	2	3	6	353 собств.	14	
1313	М. П. Ромодановской	—	80	18	18	30	2	105	1	3	5	1189 собств.	11	
1314	Ус. нас. куп. Аржанова	—	80	18	18	30	—	105	2	7	4	3187 собств.	233	
1315	Дача Волоховой и Гросманъ	Колод.	75	15	15	30	5	105	1	1	1	—	—	
	Полевыя сторожки.													
1316	Близъ С. Ново-Матюшкино Уд. вѣд . .	—	88	30	30	24	12	80	1	3	5	—	—	
1317	Бл. с. Васильевки уд. вѣд.	—	105	13	13	20	18	87	1	7	4	—	—	
1318	Бл. г. Ставрополя Каз. вѣд.	Озеро.	110	3	3	30	15	96	1	5	8	—	—	
1319	Гр. Орлова Давыдова бл. с. Васильевки	Прудъ.	100	18	18	18	14	87	1	2	4			
1320	„Красная“ Его же	Колод.	80	10	10	25	16	95	1	3	2	8117 собств.	—	
1321	Его же на Ставр. дор.	—	75	15	15	25	18	100	1	10	6			
1322	2 лѣс. стор. Аржанова бл. с. Федоровки.	—	85	23	23	28	5	100	2	2	4	—	—	

№№	Названіе волости и входящихъ въ нее населенныхъ мѣстъ (селъ, деревень, хуторовъ). Сословіе (когда крестьянское, то и разряды ихъ: бывшіе госуд., б. удѣл. и т. п.), національность и вѣроисповѣданіе жителей.	Положеніе населеннаго мѣста: при рѣкѣ, озерѣ, прудѣ, колодцѣ.	Разстояніе въ верст. отъ Самары.	отъ уѣзднаго города.	отъ квар. Земск. Нач.	отъ квар. Стан. Прис.	отъ Волостн. Правл.	отъ ближ. желѣзнодор. станц. и назв. посѣдн.	Число дворовъ.	Число жителей. Мужскаго пола.	Женскаго пола.	Колич. надѣльн. или собств. земли въ десят. Удобной.	Неудобной.	Церкви, монастыри, молитв. зданія, школы, больн., почт. ст., земск. станц. пункты, метеор. станц., ярмарки, базары, фабрики, заводы, промыслы и т. п. Земскіе Начальники, Становые Пристава, Лѣсничіе, Вол. Прав., врачи, фельдш. и т. п.

Чердаклинская (въ 3 ст., 8 уч. Земск. Начал., 3 суд. слѣд. уч., 3 приз. уч.).

1323	С. Чердаклы. Б. помѣщ., госуд. и удѣльн. Рус. Прав.	Озеро „Якъ".	210	120	18	--	—	2 Чердаклы.	706	1908	1916	6450 надѣл. 473 собств.	123 —	Церковь. 3 школы: Земск. и 2 церк.-прих. Земск. больн. Почтово-Телегр. Отдѣлен. Вол. Правленіе Базары по воскресен. Винокурен. заводъ. Мельн. 1 паров. и 14 вѣтр. 4 крупо-обдирки. 3 маслоб. Стан. прист. Земск. врачъ. 2 фельдшера, 2 фельдшерицы, акушерка. Земск. стр. агентъ. Акцизн. контр. Урядн. Завѣд. военно-конск. уч.
1324	Дер. Кочетовка. Б. помѣщ. Рус. Прав. .	Колод.	206	116	20	4	4	3	30	88	82	180 надѣл. 69 собств.	— 23	Вѣтрян. мельн.
1325	Дер. Петровскіе Выселки. Б. помѣщ. Рус. Прав.	—	205	120	25	12	12	8	25	61	75	128 надѣл.	—	Земск. страх. агентъ.
1326	С-цо Войкино. Б пом. Рус. Прав. . .	Р. Уренъ.	200	110	25	10	10	8	99	267	287	140 надѣл. 401 собств.	31 69	Церк.-прих. школа. 2 вѣтр. мельн. 1 крупо-обдирка.
1327	С. Петровское. Б. помѣщ. Рус. Прав.	—	200	110	27	12	12	9	154	414	426	670 надѣл. 1032 собств.	7 —	Церковь. Церк.-приходск. школа. 4 вѣтр. мельн. 2 крупообд.
1328	С. Новоконское. Б. помѣщ. Рус. Прав. .	—	200	110	27	12	12	10	57	188	195	436 надѣл. 341 собств.	— —	2 вѣтр. мельн.
1329	С. Дмитріевское-Помряскино. Б. пом. Рус. Прав.	—	208	125	20	8	8	10	264	785	814	2205 надѣл. 2655 собств.	120 7	Церковь. 2 школы: земская и Церк.-приходская. Мельницы: 4 вѣтр. и 1 водян. 1 крупо-обдирка.
1330	Дер. Енганаево. Б. удѣл. Татары. Магом.	—	210	125	20	8	8	10	471	1321	1306	2589 надѣл.	100	3 мечети. 2 вѣтрян. 1 вод. мельн. . . .
	Усадьбы и хутора.													
1331	Ус. дв. А. Ѳ. Виноградова	Колод.	210	210	18	1	1	2	3	12	5	450	10	Зем. собств.
1332	Х. Его-же. . . .	Колодцы.	206	116	18	5	5	1	1	1	1			
1333	Ус. куп. А. А. Ушаковой.	Озеро „Якъ".	210	120	18	1	1	3	2	3	4	1080	8	
1334	Ус. дв. С. Н. Виноградова	—	210	120	18	1	1	3	2	14	10	516	17	

№ №	Названіе волости и входящихъ въ нее населенныхъ мѣстъ (селъ, деревень, хуторовъ). Сословіе (когда крестьянское, то и разряды ихъ: бывшіе госуд., б. удѣл. и т п.), національность и вѣроисповѣданіе жителей.	Положеніе населеннаго мѣста: при рѣкѣ, озерѣ, прудѣ, колодцѣ.	Разстояніе въ верст.						Число дворовъ.	Число жителей.		Колич. надѣльн. или собств. земли въ десят.		Церкви, монастыри, молитв. зданія, школы, больн., почт. ст., земск. станц. пункты, метеор. станц., ярмарки, базары, фабрики, заводы, промыслы и т. п. Земскіе Начальники, Становые Пристава, Лѣсничіе, Вол. Прав., врачи, фельдш. и т. п.
			Отъ Самары.	Отъ уѣзднаго города.	Отъ квар. Земск. Нач.	Отъ квар. Стан. Прис.	Отъ Волостн. Правл.	Отъ ближ. желѣзнодор. станц. и назв. послѣдн.		Мужскаго пола.	Женскаго пола.	Удобной.	Неудобной.	
1335	Ус. мѣщанъ Волковыхъ-Каретниковыхъ.	Колодцы.	210	120	18	1	1	3 Чердаклы.	1	6	7	280	—	
1336	Х. „Кочетовскій“, двор. Н. Д. Волкова . . .	—	206	116	15	4	4	3	1	3	3	120	—	
1337	Ус. кр. Е. И. Кушманцевой	Артезіанскій колод	210	120	18	1	1	1	2	8	14	107	2	
1338	Ус. дв. Г. К. Татаринова	Р. Урень.	210	110	16	10	10	8	4	12	10	803	14	земля собств.
1339	Ус. дв. В. В. Мендѣлѣевой	—	200	110	17	11	11	9	1	4	5	467	—	
1340	Ус. дв. И. В. и В. В. Черноруцкихъ . .	Колодцы.	205	117	22	10	10	8	2	8	10	335	15	
	Лѣсныя сторожки.													
1341	Куп. А. А. Ушаковой.	Колод.	216	126	18	6	6	8	1	1	4	—	—	
1342	Двор. А. Ѳ. Виноградова	—	216	126	15	6	6	8	1	1	1	—	—	
1343	Двор. Г. К. Татаринова	Р. Урень.	202	112	12	14	14	12	1	1	2	—	—	
	Черемшанская (въ 4 ст., 4 уч. Земск. Начал., 3 суд. слѣд. уч., 2 приз. уч.).													
1344	С. Никольское. Б. помѣщ. Рус. Правосл. и сект.	Р. Черемшанъ.	154	72	12	—	—	40 Мелекесъ.	680	1524	1562	2248 над ѣл.	195	Церковь. Земск. шк. Пріискат. пунктъ. Ярмарка. Базаръ по четвергамъ. Овчинное зав. Кирпичн. заводъ. Водяная и паров. мельн. Винокур. заводъ. Чайная. Библіот. читальня. Земск. больн. Становой прист. Волостн. Правл. Военно-конск. уч. Завѣд. имѣніемъ Крестьян. Позем. Банка. *Примѣчаніе.* На мѣстѣ с. Никольскаго существовали древнія земляныя укрѣпленія, слѣды которыхъ еще замѣтны.
1345	С. Кротковые Городищи. Б. помѣщ. Рус. Прав. и сект. . . .	—	151	69	15	3	3	37	297	875	896	1945 над ѣл.	281	2 церкви. Церковно-прих. школа, кирпичн. заводъ.
1346	Д. Красный Яръ. Б. помѣщ. Рус. Правосл. и сект.	—	159	77	9	5	5	45	127	331	343	957 собств. 679 над ѣл. 1250 собств.	— 50	Школа грам. Вѣтр. мельн.

№№	Названіе волости и входящихъ въ нее населенныхъ мѣстъ (селъ, деревень, хуторовъ). Сословіе (когда крестьянское, то и разряды ихъ: бывшіе госуд., б. удѣл. и т. п.), національность и вѣроисповѣданіе жителей.	Положеніе населеннаго мѣста: при рѣкѣ, озерѣ, прудѣ, колодцѣ.	Разстояніе въ верст.						Число дворовъ.	Число жителей.		Колич. надѣльн. или собств. земли въ десят.		Церкви, монастыри, молитв. зданія, школы, больн., почт. ст., земск. станц. пункты, метеор. станц., ярмарки, базары, фабрики, заводы, промыслы и т. п. Земскіе Начальники, Становые Пристава, Лѣсничіе, Вол. Прав., врачи, фельдш. и т. п.
			Отъ Самары.	Отъ уѣзднаго города.	Отъ квар. Земск. Нач.	Отъ квар. Стан. Прис.	Отъ Волостн. Правл.	Отъ ближ. желѣзнодор. станц. и назв. послѣдн.		Мужскаго пола.	Женскаго пола.	Удобной.	Неудобной.	
1347	Водян. мельн. графа Орлова-Давыдова. . .	Р. Черемшанъ.	146	76	20	8	8	32 Мелекесъ.	4	18	24	—	—	
1348	Ус. Торг. дома Марковыхъ, при селѣ Никольскомъ	—	154	72	12	—	—	40	3	88	84	1900 соб	124 ств.	
	Лѣсныя сторожки.													
1349	Торг. д. Марковыхъ при винокурен. зав.	Родникъ	155	73	13	1	1	41	1	2	3	—	—	
1350	Его-же при с. Никольскомъ	Р. Черемшанъ.	155	73	12	1	1	41	1	2	3	—	—	
1351	Кр. Поз. Банка на „Чистомъ Яру“ . . .	Озеро.	159	77	17	5	5	35	1	2	4	—	—	
1352	Его-же у Пссочнаго озера.	—	157	75	15	3	3	43	1	3	3	—	—	
1353	Гр. Орлова-Давыдова въ Маломъ Городищенск. бору	Колод.	151	69	15	3	3	37	1	3	2	—	—	
1354	Его-же въ Больш. Городищ. бору . . .	—	150	68	16	4	4	36	1	6	5	—	—	
1355	Его-же на „Перхунихѣ“	—	149	67	20	8	8	32	1	3	4	—	—	
1356	Городищ. Товарищ.	—	152	70	10	5	5	45	1	3	2	—	—	
1357	Черемшанск. Товар.	—	157	75	9	3	3	43	1	2	1	—	—	
	Ягодинская (въ 1 ст., 1 уч. земск. начал., 1 суд. слѣд. уч., 1 приз. уч.)													
1358	С. Ягодное. Б. удѣл. Рус. и татары. Прав. сект. и магом. . . .	Озеро.	120	25	25	25	—	90 Мелекесъ.	1013	3100	3249	9669 на 172 соб	551 дѣл. — ств.	Церковь. 2 школы: 2-хъ кл. министр. и церк.-прих. Базары по четверг. Мельницы 2 вод. 1 съ нефт. двиг. и 25 вѣтр. Вол. Правленіе. Завѣд. военно-конск. уч. Кред. Товарищ. Земск. приписат. пунктъ. Вѣтр. мельн.
1359	Д. Подборная. Б. государ. Рус. Прав. .	Р. Подстепокъ.	112	17	17	30	12	95	104	311	346	1024 на	4 дѣл.	1 вѣтр. мельн. Переправа черезъ Волгу.
	Усадьбы и хутора.													
1360	Хут. Муравьевскій (онъ же Ягодинскій), гр. Орлова Давыдова. . .	Оз. Найденое.	125	30	30	30	5	90	10	38	22	13032 соб	1337 ств.	
1361	Х. „Старый“ его-же	Р. Сускан-ка.	124	29	29	29	6	92	2	4	2	—	—	

№№	Названіе волости и входящихъ въ нее населенныхъ мѣстъ (селъ, деревень, хуторовъ). Сословіе (когда крестьянское, то и разряды ихъ: бывшіе госуд., б. удѣл. и т. п.), національность и вѣроисповѣданіе жителей.	Положеніе населеннаго мѣста: при рѣкѣ, озерѣ, пруду, колодцѣ.	Разстояніе въ верст.						Число дворовъ.	Число жителей.		Колич. надѣльн. или собств. земли въ десят.		Церкви, монастыри, молитв. зданія, школы, больн., почт. ст., земск. станц. пункты, метеор. станц., ярмарки, базары, фабрики, заводы, промыслы и т. п. Земскіе Начальники, Становые Пристава, Лѣсничіе, Вол. Прав., врачи, фельдш. и т. п.
			Отъ Самары.	Отъ уѣзднаго города.	Отъ квар. Земск. Нач.	Отъ квар. Стан. Прис.	Отъ Волости. Правл.	Отъ ближ. желѣзнодор. станц. и назв. поселѣд.		Мужскаго пола.	Женскаго пола.	Удобной.	Неудобной.	
	Лѣсныя сторожки.													
1362	При озерѣ Найденомъ гр. Орлова-Давыдова	Р. Сускан-ка.	122	27	27	27	4	92 Мелекесск.	1	2	4	—	—	
1363	При оз. Липовомъ его-же.	—	121	26	26	26	3	93	1	4	7	—	—	
1364	При оз. Банномъ, Каз. вѣд.	—	126	31	31	31	8	95	1	3	6	—	—	
1365	При р. Волчѣ, уд. вѣд.	—	114	19	19	32	10	90	1	4	4	—	—	
1366	Удѣл. вѣд. . . .	Колод.	115	20	20	33	9	92	1	3	2	—	—	

БУГУЛЬМИНСКІЙ УѢЗДЪ.

№№	Названіе волости и входящихъ въ нее населенныхъ мѣстъ (селъ, деревень, хуторовъ). Сословіе (когда крестьянское, то и разряды ихъ: бывшіе госуд., б. удѣл. и т. п.), національность и вѣроисповѣданіе жителей.	Положеніе населеннаго мѣста: при рѣкѣ, озерѣ, прудѣ, колодцѣ.	Разстояніе въ верст.						Число дворовъ.	Число жителей.		Колич. надѣльн. или собств. земли въ десят.		Церкви, монастыри, молитв. зданія, школы, больн., почт. ст., земск. станц. пункты, метеор. станц., ярмарки, базары, фабрики, заводы, промыслы и т. п. Земскіе Начальники, Становые Пристава. Лѣсничіе, Вол. Прав., врачи, фельдш. и т. п.
			Отъ Самары.	Отъ уѣзднаго города.	Отъ квар. Земск. Нач.	Отъ квар. Стан. Прис.	Отъ Волостн. Правл.	Отъ ближ. желѣзнодор. станц. и назн. посадки.		Мужскаго пола.	Женскаго пола.	Удобной.	Неудобной.	
	Абдикеевская (въ 4 ст., 8 уч. Земск. Начал., 1 суд. слѣд. уч., 2 призыв. уч.).													
1367	С. Абдикеево. Б. государ. Чуваши и татары. Прав. и магомет.	Р. Бутекель.	180	80	55	55	—	65 Сургутъ.	252	725	741	3998	734	2 мечети. Земск. станц. 2 водян. мельн. Школа грамоты. Магом. шк. Вол. Прав. Урядникъ, мыловарня.
1368	Д. Карабикулово. Б. государ. Мордва и татары Православ. и магометане	Р. Черемшанъ.	183	77	52	55	3	68	120	352	362	1336	137	1 вод. мельн.
1369	Д. Ойкино. Быв. государ. Мордва. Православные	—	185	75	53	52	6	66	158	533	520	1673	194	Церков.-приход. школа. 2 вод. мельн.
1370	Д. Старое Резянкино Б. гос. Чуваши. Прав.	Р. Суюндукъ и Черемшанъ.	185	70	55	45	8	63	173	519	480	2120	223	Церковь. Церк.-приход. школа. 3 вод. мельн.
1371	Д. Черный Ключъ. Б. госуд. Чуваши Прав.	Р. Черный Ключъ.	180	70	65	45	10	58	138	411	398	1677	47	Церков.-прих. школа, водян. мельница.
1372	Д. Зеленый Ключъ. Б. государ. Чуваши Прав.	Р. Зеленый Ключъ.	180	68	67	44	12	60	100	295	304	1660	32	Строющ. церковь. Церк.-прих. шк.
1373	Д. Сенькино. Быв. госуд. Мордва. Прав. .	Р. Сурушъ.	180	87	60	62	7	65	146	491	486	2491	47	Часовня. Школа грамоты.
1374	Д. Вязовка. Б. государ. Мордва. Прав. .	—	178	90	63	65	9	62	82	260	262	1068	50	Вод. мельн.
1375	С. Старое Суркино. Б. госуд. Мордва Прав.	—	175	93	66	68	12	59	102	292	333	3602 надѣл. въ общ. влад.	134	Церковь. Зем. школа. Водян. мельн.
1376	Д. Новое Суркино. Б. госуд. Мордва Прав.	Р. Яндовая.	170	98	72	73	18	53	88	276	282			1 вѣтр. мельн.
1377	Д. Васильевка. Быв. госуд. Мордва и русск. Православные . . .	—	168	100	74	76	20	50	114	443	430	2897	271	2 вод. мельн.
1378	Х. „Карабикулово“. Б. госуд. Татары и тептяри. Магометане .	Р. Черемшанъ.	184	77	53	55	3	67	11	30	30	180	1	
	Азнакаевская (въ 1 ст., 1 уч. Зем. Нач. суд. 2 слѣд. уч., 3 приз. уч.).													
1379	Д. Азнакаево. Б. государ. Башкиры, тептяри и татары. Магомет.	Р. Менеусъ.	290	40	30	45	—	150 Бугурусланъ.	438	1024	1017	3794	240	2 меч. Магом. школа. Зем. станц. 5 вод. мельн. Вол. Правл. Урядн. Призыв. пун.
1380	Д. Агирзи. Б. госуд. Татары. Магомет. . .	—	285	35	35	44	4	145	194	504	493	1446	52	2 меч. 2 магом. школы. 2 вод. мельн.
1381	Д. Асеево. Б. госуд. Тептяри и татары. Магомет.	Р. Стерля.	298	48	20	53	9	158	336	791	796	2799	150	3 меч. 3 магомет школы. 3 вод. мельн.

Надѣльная. Надѣльная. Надѣл.

БУГУЛЬМИНСКІЙ УѢЗДЪ.

№ №	Названіе волости и входящихъ въ нее населенныхъ мѣстъ (селъ, деревень, хуторовъ). Сословіе (когда крестьянское, то и разряды ихъ: бывшіе госуд., б. удѣл и т. п.), національность и вѣроисповѣданіе жителей.	Положеніе населеннаго мѣста: при рѣкѣ, озерѣ, прудѣ, колодцѣ.	Разстояніе въ верст.						Число дворовъ.	Число жителей.		Колич. надѣльн. или собств. земли въ десят.		Церкви, монастыри, молитв. зданія, школы, больн., почт. ст., земск. станц. пункты, метеор. станц., ярмарки, базары, фабрики, заводы, промыслы и т. п. Земскіе Начальники, Становые Пристава, Лѣсничіе, Вол. Прав., врачи, фельдш. и т. п.
			Отъ Самары.	Отъ уѣзднаго города	Отъ квар. Земск. Нач.	Отъ квар. Стан. Прис.	Отъ Волости. Правл.	Отъ ближ. желѣзнодор. станц. и назв. послѣдн.		Мужскаго пола.	Женскаго пола.	Удобной.	Неудобной.	
1382	Д. Балтачево. В госуд. Тептяри. Магометане	Р. Стерля.	282	32	30	45	8	142 Бугурусланъ.	237	578	584	1763	77	2 меч. Магом. школа. 3 вод. мельн.
1383	Д. Санеево. Б. госуд. Тептяри и башкиры. Магомет. . . .	Р. Агиръ.	294	44	25	50	4	144	311	783	762	3003	169	2 меч. Магом. школа. 1 ярмарка, базары по понедѣльникамъ.
1384	Д. Тойкино. В. госуд. Татары. Магомет. . .	Р. Стерля.	284	34	28	48	6	144	171	494	425	1441	110	2 мечети. Магомет. шк. 5 вод. мельн.
1385	Д. Уразаево. Б. госуд. Тептяри и башк. Магомет.	—	294	44	27	50	3	154	281	711	688	2773	310	2 мечети. Магомет. шк. 4 вод. мельн. Кожевенный заводъ.
1386	Д. Холмовка (она-же Александровка). Б. помѣщ. Русск. Прав. .	Р. Менеусъ.	287	37	37	41	7	147	16	67	75	152	3	Земск. школа.
	Усадьбы и хутора.													
1387	Ус. „Шкаповка“ дв. Ильина	—	286	36	34	44	4	146	5	18	21	460	10	Вод. мельн.
1388	Х. дв. Герасимовой.	—	287	37	37	41	7	147	1	1	4	545	5	—
1389	Х. Шункарова . .	Р. Стерля.	302	44	25	54	5	154	1	1	1	431	—	Вод. мельн.
	Водяныя мельницы:													
1390	Галіулина	Р. Агирза.	292	34	24	50	4	144	1	1	2	На землѣ общ. д. Агирзи.		
1391	Галіулина	Р. Менеусъ.	292	34	34	50	4	144	1	1	3			
1392	Ахметзянова . . .	—	290	34	33	50	5	144	1	1	—	На землѣ общ. д. Тайкиной.		
1393	Тахаутдинова . .	—	290	34	33	50	5	144	1	3	—			
1394	Лямина	—	290	34	33	50	5	144	1	2	3			
1395	Тахаутдинова . . .	Р. Чалтай-Массъ.	290	34	33	50	5	144	1	6	3			
1396	Гусевой	—	290	34	33	50	6	144	1	4	3			
1397	Головкина	Р. Стерля.	289	31	30	47	8	142	1	1	2	На землѣ общ. Балтачевой дер.		
1398	Савастьянова . .	—	289	31	30	47	8	142	1	2	3			
1399	Слесарева	—	289	31	30	47	8	142	1	4	3			
1400	Хабибуллина . . .	Р. Менеусъ	298	40	30	50	—	150	1	1	—			
1401	Сейфульмулюкова .	—	298	40	30	50	—	150	1	1	1	На землѣ общества дер. Азнакаевой.		
1402	Ахметзянова . . .	—	298	40	30	50	1	150	1	1	1			
1403	Реутова	—	298	40	30	50	1	150	1	7	6			
1404	Шангарева . . .	Р. Стерля.	298	40	30	50	2	150	1	1	1			

БУГУЛЬМИНСКІЙ УѢЗДЪ.

№№	Названіе волости и входящихъ въ нее населенныхъ мѣстъ (селъ, деревень, хуторовъ). Сословіе (когда крестьянское, то и разряды ихъ: бывшіе госуд., б. удѣл и т. п.), національность и вѣроисповѣданіе жителей.	Положеніе населеннаго мѣста: при рѣкѣ, озерѣ, пруду, колодцѣ.	Разстояніе въ верст.						Число дворовъ.	Число жителей.		Колич. надѣльн. или собств. земли въ десят.		Церкви, монастыри, молитв. зданія, школы, больн., почт. ст., земск. станц. пункты, метеор. станц., ярмарки, базары, фабрики, заводы, промыслы и т. п. Земскіе Начальники, Становые Пристава, Лѣсничіе, Вол. Прав., врачи, фельдш. и т. п.
			Отъ Самары.	Отъ уѣзднаго города	Отъ квар. Земск. Нач.	Отъ квар. Стан. Прис.	Отъ Волостн. Правл.	Отъ ближ. желѣзнодор. станц. и назв. послѣдн.		Мужскаго пола.	Женскаго пола.	Удобной.	Неудобной.	
1405	Шункарова . . .	Р. Стерля.	302	44	26	54	2	154 Бугуруслан.	1	1	1	на землѣ общ. дер. Уразае вой.		
1406	Гизятуллина . . .	Р. Агирза.	302	44	26	54	4	154	1	1	1			
1407	Гамуллина	Р. Стерля.	302	44	26	54	4	154	2	2	2			
1408	Минникаева . . .	—	302	44	22	56	5	150	1	1	1	3 собств.	—	
1409	Ларина	—	302	44	22	56	5	150	1	1	2	на землѣ общ. д. Асеевой.		
1410	Ахметзянова . . .	—	302	44	20	56	6	150	1	1	1			
1411	Каримова	—	302	44	20	56	7	150	1	1	1			

Александровская (въ 3 ст., 2 уч. Зем. Нач., 2 суд. слѣд. уч. и 3 приз. уч.).

1412	Д. Акбашъ. Б. госуд. Башк. и тептяри. Магомет.	Р. Акбашъ.	286	28	28	25	—	80 Абдулино.	401	1095	1000	2838	200	2 мечети. 1 вод. мельн. Земск. станц. Волост. Прав. Населеніе занимается ломк. камня и добываніемъ алебастра.
1413	С. Александровка. (Кротовка тожъ) Б. помѣщ. Русск. Правос.	Ключъ.	284	28	28	20	7	80	115	328	346	366 собств.	15	Церковь. Церк.-прих шк. Вод. мельн.
1414	Д. Алабакуль. Б. помѣщ. Русск. и мордва Прав	Р. Дымка.	292	35	35	25	10	73	56	225	235	140	40	
1415	Д. Екатериновка. Б. помѣщ. Мордва. Прав.	Р. Икъ.	292	36	36	25	10	72	16	44	47	720	170	
1416	С. Большая Ефановка (Крымъ-Сарай тожъ) Б. госуд. Русск. Правос. единов. и раскол.	Р. Крымъ-Сарай.	280	20	20	17	8	88	615	1788	1869	6139	490 надѣл.	2 Церкви прав. и единов. 2 шк. Земск. и церк. прих. 8 вод мельн. Базары по понедѣльникамъ.
1417	Д. Новая Муртазина. Б. госуд. Тептяри и татары. Магомет. . .	Р. Дымка.	280	20	20	16	8	86	155	472	445	1139	150	2 мечети. Вод. мельн.
1418	Д. Уруссы. Б. госуд. Тептяри и татары. Магомет.	Р. Ютаза	300	40	40	37	20	95	385	1058	1042	2258 надѣл.	150	2 мечети. Магом. шк. 4 вод. мельн.
1419	Д. Старые Чути. Б. госуд. Башк. и тат. Магомет.	Р. Икъ.	300	42	42	23	15	66	86	268	236	720 собств.	180	1 мечеть
1420	Д. Новое Байлярово. Б. госуд. Башк. Магомет.	—	304	44	44	40	24	83	135	339	326	2165 собств.	190	1 мечеть

БУГУЛЬМИНСКІЙ УѢЗДЪ.

№ №	Названіе волости и входящихъ въ нее населенныхъ мѣстъ (селъ, деревень, хуторовъ). Сословіе (когда крестьянское, то и разряды ихъ: бывшіе госуд., б. удѣл. и т. п.), національность и вѣроисповѣданіе жителей.	Положеніе населеннаго мѣста: при рѣкѣ, озерѣ, пруду, колодцѣ.	Разстояніе въ верст.						Число дворовъ.	Число жителей.		Колич. надѣльн. или собств. земля въ десят.		Церкви, монастыри, молитв. зданія, школы, больн., почт. ст., земск. станц. пункты, метеор. станц., ярмарки, базары, фабрики, заводы, промыслы и т. п. Земскіе Начальники, Становые Пристава, Лѣсничіе, Вол. Прав., врачи, фельдш. и т. п.
			Отъ Самары.	Отъ уѣзднаго города.	Отъ квар. Земск. Нач.	Отъ квар. Стан. Прис.	Отъ Волостн. Правл.	Отъ ближ. желѣзнодор. станц. и назв. поселѣд.		Мужескаго пола.	Женскаго пола.	Удобной.	Неудобной.	
1421	Д. Апсалямово. Б. госуд. Башк. и татары. Магомет.	Р. Икъ.	300	42	42	39	16	80 Абдулино.	174	451	364	1566	150 Собств.	1 мечеть. Базары по субботамъ. Ярмарка 2 вод. мельн.
1422	Д. Дымтамакъ. Б. госуд. Башк. и тептяри. Магомет. . . .	Р. Дымка.	292	37	37	25	10	78	244	675	645	1540	60	1 мечеть.
1423	Д. Ташлы. Б. госуд. Башкир. и тептяри. Магомет.	Р. Ташла.	284	26	26	22	3	78	178	512	443	2540	60	1 мечеть. 1 Вод. мельн.
	Усадьбы и хутора:													
1424	Ус. д. с. с. Бутлерова	Ключъ.	284	28	28	20	7	74	1	50	26	7000	1000	Винок. зав., 1 вод. мельн.
1425	Хут. д. с. с. Бутлерова	Р. Дымка.	292	35	35	25	10	76	2	10	8			
1426	Ус. мѣщ. Н. Дворникова	—	284	32	32	29	2	79	1	20	24	300	98	Вод. и 1 вальцовая крупч. мельн.
1427	Х. дв. А. Микулина	Ключъ.	290	31	31	28	3	80	1	5	5	500	—	
1428	Хут. наслѣдникъ. Н. Дворниковыхъ . . .	Р. Ютаза.	290	34	34	30	8	77	1	6	9	850	—	
1429	Ус. куп. С. Дворникова	—	290	34	34	30	12	77	1	25	12	850	—	Вод. мельн.
1430	Хут. д. с. с. Бутлерова	Р. Икъ.	304	40	40	36	15	66	1	6	3	260	—	
1431	Ус. купца А. Афанасьева.	—	304	40	40	36	15	70	1	45	28	400	—	Вод. мельн. и обд.
1432	Ус. мѣщ Балботиныхъ	Р. Крымъ Сарай.	280	20	20	17	5	86	1	15	7	520	80	
1433	Х. Наслѣд. кр. Танаевыхъ.	Р. Икъ.	304	40	40	36	15	70	1	2	3	150	—	
1434	Х. кр. Ф. Огородникова.	Р. Акбашъ.	280	26	26	20	7	85	1	4	3	73	10	
1435	Х. кр. Д. Тульникова.	Колод.	282	25	25	19	6	85	1	8	5	180	—	
1436	Х. кр. С. Огородникова	Р. Акбашъ.	280	26	26	20	7	85	1	20	18	232	—	
1437	Х. кр. Абдулхакимовой.	Ключъ.	302	42	42	39	22	98	1	5	3	180	20	
1438	Х. кр. Галаева. .	Колод.	301	41	41	38	23	97	1	3	2	230	22	
1439	Х. кр. В. Тульникова	—	282	25	25	19	6	85	1	9	10	180	—	

Земля собственная.

№№	Названіе волости и входящихъ въ нее населенныхъ мѣстъ (селъ, деревень, хуторовъ). Сословіе (когда крестьянское, то и разряды ихъ: бывшіе госуд., б. удѣл. и т. п.), національность и вѣроисповѣданіе жителей.	Положеніе населеннаго мѣста: при рѣкѣ, озерѣ, пруд, колодцѣ.	Разстояніе въ верст.						Число дворовъ.	Число жителей.		Колич. надѣльн. или собств. земля въ десят.		Церкви, монастыри, молитв. зданія, школы, больн., почт. ст., земск. станц. пункты, метеор. станц., ярмарки, базары, фабрики, заводы, промыслы и т. п. Земскіе Начальники, Становые Пристава, Лѣсничіе, Вол. Прав., врачи, фельдш. и т. п.
			От Самары.	От уѣзднаго города.	От квар. Земск. Нач.	От квар. Стан. Прис.	От Волостн. Правл.	От ближ. желѣзнодор. станц. и назв. послѣдн.		Мужскаго пола.	Женскаго пола.	Удобной.	Неудобной.	
1440	Ус. кр. К. Тамплонъ.	Р. Акбашъ.	284	27	27	21	6	88 Абдулино.	1	7	5	480	20	
1441	Х. мѣщ. Пупина .	—	284	27	27	21	8	86	1	4	4	100	—	
1442	Х. мѣщ. П. Александрова.	—	285	28	28	22	10	87	1	9	3	324	—	
1443	Х. мѣщ. Г. Александрова.	—	285	28	28	22	10	87	1	8	4	324	—	
1444	Х. мѣщ. Д. Александрова.	—	285	28	28	22	13	87	1	5	9	80	—	
1445	Х. кр. Е. Николаева.	Колод.	288	30	30	25	10	90	1	12	9	326	—	Вод. мельн.
1446	Х. куп. Боброва. .	Ключъ.	290	32	32	27	8	92	1	14	10	850	40	
1447	Х. кр. В. Пузанова.	—	295	37	37	34	8	99	1	40	15	600	—	Вод. мельн.
1448	Х. кр. Г. Пузанова.	—	295	37	37	34	8	99	1	10	6	600	—	
1449	Х. д. с. с. М. Бутлерова	Р. Дымка.	284	32	32	29	6	78	1	2	1	115	—	
1450	Х. дочери д. с. с. М. Султановой . . .	Р. Ютаза.	290	34	34	30	8	85	1	3	3	714	—	
1451	Ус. куп. И. Боброва.	—	290	34	34	30	8	85	1	17	7	500	—	
1452	Х. наслѣд. Ахметзяновыхъ	Р. Урусса.	300	40	40	37	20	91	1	2	2	355	—	
1453	Хут. мѣщан. П. Н. Дворникова	Колод.	294	36	36	33	8	87	1	6	5	300	—	
1454	Х. мѣщ. И. Дворникова	—	292	34	34	32	6	85	1	8	7	300	—	
1455	Х. мѣщ. А. Сафонова	Ключъ.	283	23	23	18	5	74	1	5	3	503	—	
1456	Х. кр. В. Воронова.	Р. Акбашъ.	284	27	27	21	9	75	1	1	1	55	—	
1457	Х. кр. Е. Крутова.	—	284	27	27	21	9	75	1	5	2	40	—	
1458	Х. кр. П. Лакомкина	—	284	27	27	21	9	86	1	1	2	50	—	
1459	Х. кр. М. Нигачева.	—	284	27	27	21	9	86	1	5	4	30	—	
1460	Х. кр. П. Нигачева.	—	284	27	27	21	9	86	1	3	4	30	—	
1461	Х. кр. С. Нигачева.	—	284	27	27	21	9	86	1	2	2	15	—	
1462	Х. кр. К. Андреева.	—	282	25	25	19	7	84	1	7	5	100	—	
1463	Хут. кр. Мухаметшина	Р. Ютаза.	300	40	40	37	20	95	1	3	2	150	—	

земля собствен.

№№	Названіе волости и входящихъ въ нее населенныхъ мѣстъ (селъ, деревень, хуторовъ). Сословіе (когда крестьянское, то и разряды ихъ: бывшіе госуд., б. удѣл. и т. п.), національность и вѣроисповѣданіе жителей.	Положеніе населеннаго мѣста: при рѣкѣ, озерѣ, прудѣ, колодцѣ.	Разстояніе въ верст.						Число дворовъ.	Число жителей.		Колич. надѣльн. или собств. земли въ десят.		Церкви, монастыри, молитв. зданія, школы, больн., почт. ст., земск. станц. пункты, метеор. станц., ярмарки, базары, фабрики, заводы, промыслы и т. п. Земскіе Начальники, Становые Пристава, Лѣсничіе, Вол. Прав., врачи, фельдш. и т. п.
			От Самары.	От уѣзднаго города.	От квар. Земск. Нач.	От квар. Стан. Прис.	От Волости. Правл.	От ближ. желѣзнодор. станц. и назв. посѣщ.		Мужскаго пола.	Женскаго пола.	Удобной.	Неудобной.	
1464	Х. Мухаметгазыева.	Р. Урусса.	300	40	40	37	20	95 Абдулино.	1	2	3	350	— Собств.	
1465	Х. Фахретдинова .	—	300	40	40	37	20	95 Абдулино.	1	2	2	16	— Собств.	
	Водяныя мельницы.													
1466	Галіева	Ключъ.	300	40	40	37	20	95	1	4	2	На землѣ общ. дер. Урусссы.		
1467	Ф. Филатова . . .	Р. Ютаза.	302	44	44	39	17	81	1	3	4	На землѣ дер. Апсалямовой.		
1468	П. Пантелѣева . .	—	301	43	43	38	18	80	1	2	3			
1469	Бычкова.	Р. Крымъ Сарай.	280	22	22	17	10	120	1	3	3	На землѣ общ. с. Б.-Ефановки.		
1470	Чудина	—	282	23	23	18	5	120	1	2	3			
1471	Заглядина	—	303	24	24	18	4	120	1	4	4			
1472	Кр. Мухаметзянова.	Р. Ютаза.	298	38	38	35	18	97	1	2	3	На землѣ общ. дер. Урусссы.		
1473	Кр. Абдуллина . .	Ключъ.	300	40	40	37	20	95	1	1	1			
1474	К. Ахметзянова. .	—	300	40	40	37	20	95	1	3	3			
	5 вод. мельн. Сарбайцевой, Стулова, Мокѣева, Игнатьева и Пузикова	Р. Крымъ Сарай.	280	22	22	17	6	120	5	11	12	На землѣ общ. с. Ефановки.		
1475	К. Т. Слесарева .	Р. Ташла.	284	26	26	22	3	120	1	2	3	На землѣ общ. дер Ташлы.		
1476	Кр. Мельникова. .	Ключъ.	280	22	22	17	8	120	1	3	4	На зем. общ. д. Подгорной Муртазинки.		
1477	Мѣщ. И. Ксенофонтова	Р. Дымка	286	28	28	25	—	86	1	3	3	На зем. общ. дер. Акбашъ.		
	Алькѣевская (въ 1 ст., 6 уч. Зем. Нач., 2 суд. слѣд. уч., 3 призыв. уч.).													
1478	Д. Алькѣево. Б. госуд. Тептяри, татары Магом.	Р. Куйгалдашъ.	295	45	23	30	—	155 Бугурусланъ.	407	1054	980	6217	204 Собств.	2 мечети. Магомет школа. 3 вод. мельн Вол. Прав.
1479	Д. Нижнее-Якеево. Б. гос. Тептяри и татары. Магом. . . .	Р. Мелля.	291	41	19	32	4	151	206	500	460	1352	52	Мечеть. Магом. шк 3 вод мельн.
1480	Дер. Верхнее-Якеево. (Мальбагушево тож.) Б. гос. Татары. Маг.	—	290	40	18	33	5	150	325	815	834	1896	132	2 мечети. Магомет. шк., 2 вод. мельн. Базары по вторн. Уряд.
1481	Д. Камынсмагилово. Б. гос. Тептяри и татары. Магом. . . .	Р. Камка.	295	45	19	12	18	155	422	1192	1132	2918	349	3 мечети., 3 магом. шк., 4 вод. мельн.

БУГУЛЬМИНСКІЙ УѢЗДЪ.

№№	Названіе волости и входящихъ въ нее населенныхъ мѣстъ (селъ, деревень, хуторовъ). Сословіе (когда крестьянское, то и разряды ихъ: бывшіе госуд., б. удѣл. и т. п.), національность и вѣроисповѣданіе жителей.	Положеніе населеннаго мѣста: при рѣкѣ, озерѣ, прудѣ, колодцѣ.	Разстояніе въ верст.						Число дворовъ.	Число жителей.		Колич. надѣльн. или собств. земли въ десят.		Церкви, монастыри, молитв. зданія, школы, больн., почт. ст., земск. станц. пункты, метеор. станц., ярмарки, базары, фабрики, заводы, промыслы и т. п. Земскіе Начальники, Становые Пристава, Лѣсничіе, Вол. Прав., врачи, фельдш. и т. п.
			Отъ Самары.	Отъ уѣзднаго города.	Отъ квар. Земск. Нач.	Отъ квар. Стан. Прис.	Отъ Колостн. Правл.	Отъ ближ. желѣзнодор. станц. и назв. посадки.		Мужскаго пола.	Женскаго пола.	Удобной.	Неудобной.	
1482	Д. Шерлама. Б. гос. Татары. Магом. . .	Р. Урсала.	305	55	27	18	15	155 Бугурусланъ.	77	213	195	637	35 Надѣл.	Мечеть. Магом. шк. 2 вод. мельн.
1483	Д. Моревка. (Александровка тожъ). Б. гос. Рус. Прав. . .	Прудъ.	287	37	18	33	11	147	7	17	20	45	—	
1484	Пос. Аккиреевскаго товар. Дер. Танаевка) томъ). Б. госуд. и пом. Мѣщ. Рус. Прав. . .	Р. Танайка	288	38	18	26	6	148	26	81	79	300		
1485	Пос. Безмѣновскаго товар. (Дер. Безмѣновка). Б. гос. Рус. Православ.	Р. Мелля.	295	45	22	32	2	155	9	36	42	331	19 Собств.	Вод. мельн.
	Хутора:													
1486	Х. Дв. А. А. Соловьевой	Прудъ.	287	37	18	36	9	147	1	6	5	280	5 Собств.	
1487	Х. Мѣщ. Е. и В. Черновыхъ	Р. Мальбагушъ.	287	37	20	36	11	147	2	5	4	69	—	
1488	Х. „Новая Каменка". Мѣщ. Рус. Прав. . .	Колод.	287	37	22	35	12	147	4	14	15			
1489	Х. „Моревка". Мѣщан Рус. Прав. . .	Р. Мал. багушъ.	287	37	20	33	11	147	3	13	16	100 аренд	—	
1490	Х. Мѣщ. Е. Л. Стрѣлкова	—	287	37	18	36	9	147	1	6	6	94	— Собст.	
1491	Х. Кр А. Зерюнова	—	287	37	18	36	9	147	1	4	1	96	—	
1492	Х. Кр. И. Бикмуллина.	Р Туръ-Елга.	286	36	15	26	8	146	1	6	4	180	—	
	Водяныя мельн.													
1493	Кр. М. Яковлева .	Р. Урсала.	303	53	25	16	17	163	1	1	2	аренд.		
1494	Мѣщ. Е. Карпова .	Р. Камка.	296	46	20	11	19	155	1	2	3	аренд.		
1495	Мѣщ. Боброва . .	Р. Мелля.	291	42	20	33	5	152	1	3	3	аренд.		

Альметевская (въ 1 ст., 6 уч. Зем. Нач., 1 суд. слѣд. уч., 3 призыв. уч).

1496	Д. Альметево. Б. госуд. Башк., тептяри и тат. Магомет. . .	Р. Зай.	300	50	32	—	—	50 Бугульма.	500	1279	1342	4149 собств.	267	3 мечети. 2 магом. шк. Земск. больн. Почт. тел. отд. Земск. станц., ярмарка. Базары по средамъ. Паровая крупянка. Стан. Прист. Вол. Прав. Врачъ, 2 фельдшера, фельдшер. Урядникъ.

БУГУЛЬМИНСКІЙ УѢЗДЪ.

№№	Названіе волости и входящихъ въ нее населенныхъ мѣстъ (селъ, деревень, хуторовъ). Сословіе (когда крестьянское, то и разряды ихъ: бывшіе госуд., б. удѣл. и т. п.), національность и вѣроисповѣданіе жителей.	Положеніе населеннаго мѣста: при рѣкѣ, озерѣ, пруді, колодцѣ.	Разстояніе въ верст.						Число дворовъ.	Число жителей.		Колич. надѣльн. или собств. земли въ десят.		Церкви, монастыри, молитв. зданія, школы, больн., почт. ст., земск. станц. пункты, метеор. станц., ярмарки, базары, фабрики, заводы, промыслы и т. п. Земскіе Начальники, Становые Пристава, Лѣсничіе, Вол. Прав., врачи, фельдш. и т. п.
			Отъ Самары.	Отъ уѣзднаго города.	Отъ квар. Земск. Нач.	Отъ квар. Стан. Прис.	Отъ Волостн. Правл.	Отъ ближ. желѣзнодор. станц. и назв. послѣди.		Мужскаго пола.	Женскаго пола.	Удобной.	Неудобной.	
1497	Д. Бигашево. Б. госуд. Тептяри и татары. Магомет.	Р. Зай.	303	53	35	3	3	53 Бугульма.	385	1028	1027	2625	290	2 мечети. 2 магом. шк. Вод. мельн.
1498	Д. Кульшарыпово. Б. госуд Тептяри, тат. и чув. Магомет. и язычн.	Р. Мамай Зилга.	309	59	41	9	9	59	265	717	691	2616	128	2 мечети. Магомет. шк. Вод. мельн.
1499	Д. Нижняя-Махтама. Б. госуд. Тептяри и тат. Магомет. . . .	Р. Махтама.	292	42	28	8	8	45	302	838	897	2513	115	2 мечети. Магомет. шк., вод. мельн.
1500	Д. Верхняя Махтама. Б. госуд. Тептяри и тат. Магомет. . . .	--	290	45	34	12	12	45	312	874	871	3607	97	2 мечети. 1 магом. шк. 5 вод. мельн.
1501	Д. Абдрахманово. Б. госуд. Башк. и татары. Магомет.	Р. Зай.	283	33	19	17	17	33	340	913	938	3567	111	2 мечети, 2 маг. шк. Вод. мельн.
1502	Лѣсная сторожка каз. вѣд. бл. д. Кульшарыповой	Колод.	312	62	44	12	12	62	1	2	2	—	—	
	Водяныя мельницы.													
1503	Аренд. Лаврентьевымъ.	Р. Зай.	306	56	38	6	6	56	1	4	5	1	—	
1504	Ар Ганеевымъ . .	—	280	30	18	20	20	30	1	3	2	1	—	
1505	Ар. Манаковымъ .	—	284	34	18	17	17	34	1	1	3	1	—	

Бавлинская (въ 3 ст., 3 уч. Зем. Нач., 2 суд. слѣд. уч., 1 приз. уч.)

1506	Д. Бавлы (Мансурово тожъ). Б. государ. Башк. и тептяри. Магомет.	Р. Бавла.	265	36	36	12	—	80 Абдулино.	353	1057	963	3360 собств.	21	2 мечети. 4 водян мел. Вол. Прав.
1507	С. Потапова Тумбарла. Б. госуд. Вотяки и чуваши. Прав. .	Р. Тумбарла.	255	30	30	4	7	90	213	649	666	1942	15	Церковь. Церк.-прих. школа.
1508	Д. Мирная Дубовка. Б. госуд. Русск. Прав.	Ключъ.	255	30	30	7	7	85	54	187	190	408	3	
1509	Д. Васькино Туйрала. Б. госуд. Чуваши. Прав.	--	290	30	30	5	6	90	169	457	449	1520	10	Церк.-прих. школа.
1510	Д. Казылъ-Ярово. Б. госуд. Башкиры и тептяри. Магомет. . .	Р. Икъ.	306	40	40	18	6	80	437	1398	1303	4152	50	3 мечети, вод. мельн.
1511	Д. Исергапово. Б. госуд. Баш. и тептяри. Магомет.	Р. Тумбарла	295	40	40	20	6	63	420	1519	1393	3326	25	3 мечети. 4 вод. мельн.

№ №	Названіе волости и входящихъ въ нее населенныхъ мѣстъ (селъ, деревень, хуторовъ). Сословіе (когда крестьянское, то и разряды ихъ: бывшіе госуд., б. удѣл. и т. п.), національность и вѣроисповѣданіе жителей.	Положеніе населеннаго мѣста: при рѣкѣ, озерѣ, прудѣ, колодцѣ.	Разстояніе въ верст.						Число дворовъ.	Число жителей.		Колич. надѣльн. или собств. земли въ десят.		Церкви, монастыри, молитв. зданія, школы, больн., почт ст., земск. станц. пункты, метеор. станц., ярмарки, базары, фабрики, заводы, промыслы и т. п. Земскіе Начальники, Становые Пристава, Лѣсничіе, Вол. Прав., врачи, фельдш. и т. п.
			От Самары.	От уѣзднаго города	От квар. Земск. Нач.	От квар. Стан. Прис.	От Волостн. Правл.	От ближ. желѣзнодор. станц. и назв. послѣдн.		Мужскаго пола.	Женскаго пола.	Удобной.	Неудобной.	
1512	Д. Миннигулово Б. госуд. Татары. Магом.	Р. Мелля.	262	40	40	12	10	69 Абдулино.	19	68	71	142	8 Собств.	
1513	Д. Татарская Тумбарла. Б. госуд. Башкиры и тептяри. Магомет.	Р. Тумбарла.	262	40	40	12	7	70	242	897	832	3022	28 Собств.	1 мечеть. Зем. станц. 3 вод. мельн.
	Хутора:													
1514	Х. Куп. Балашева .	—	262	40	40	12	7	70	1	1	1	30	— Зем. собств.	1 вод. мельн.
1515	Х. „Латы“ М. А. Бутлерова	Р. Лата	300	33	33	10	5	81	1	10	10	1800	— Зем. собств.	Кирпичный заводъ.
1516	Х. Чекановой . .	Колодецъ и ключъ.	290	39	—	9	6	70	1	5	4	400	— Зем. собств.	Вод. мельн.
1517	Лѣс. стор. (кордонъ.)	Колодецъ.	262	40	40	12	7	70	1	3	2	—	— Зем. собств.	

Богоявленская (въ 4 ст., 2 уч. Зем. Нач., 1 суд. слѣд. уч. 1 призыв. уч.).

1518	С. Михайловка. Б. государ. Русск. Прав.	Р. Зай.	229	20	20	30	—	90 Бугуруслан.	223	690	719	3141 надѣльн.	16	Церковь. Вол. Прав., зем. и церк. прих. шк., зем. станція.
1519	С. Богоявленское (Сула тожъ) Мѣщ. Русск. Прав. . . .	Р. Сула.	240	15	15	30	12	95	98	271	268	Аренд. у Кр. По з. Бан.		2 церкви. Церк.-прих. школа.
1520	Д. Базаровка. Б. госуд. Русск. Прав. . . .	Ключъ.	241	10	10	38	10	100	45	148	155	1213	61 Надѣльн.	
1521	Д. Коногоровка. (Николаевка тожъ). Б. госуд. Русск. Прав. .	—	237	13	13	39	8	99	45	140	148	846	64 Надѣльн.	2 Вод. мельн.
1522	Д. Малаховка. Б. госуд. Русск. Прав. .	Р. Вязовка.	234	14	14	35	7	96	31	115	117	370	45 Надѣльн.	вод. мельн.
1523	Д. Медвѣдка. (Новая Бугульма тожъ) Б. госуд. Русск. Прав. .	Р. Зай.	223	17	17	33	5	94	158	456	473	1516	201 Надѣльн.	Земск. школа. 2 вод. мельн.
1524	С. Андреевка. Б. госуд. Русск. Прав. .	Р. Дымка.	226	22	22	22	7	83	144	528	569	2672 надѣльн.	277	Церковь. Земск. школа.
1525	Д. Малая Гуляевка. Б. госуд. Русск. Прав.	Ключъ.	230	29	29	28	11	82	5	26	28	480 соб. 370	— Надѣл.	
1526	Д. Надеждино. Б. помѣщ. Русск. Прав.	Р. Сула.	236	15	15	30	7	90	46	55	53	290	20 Надѣл.	Школа грамоты.
1527	Д. Забугоровка. Б. госуд. Русск. Прав. .	Ключъ.	247	3	3	42	18	107	114	141	140	2211 надѣльн. 900 соб.	21	Школа грамоты.

БУГУЛЬМИНСКІЙ УѢЗДЪ.

№№	Названіе волости и входящихъ въ нее населенныхъ мѣстъ (селъ, деревень, хуторовъ). Сословіе (когда крестьянское, то и разряды ихъ: бывшіе госуд., б. удѣл. и т. п.), національность и вѣроисповѣданіе жителей.	Положеніе населеннаго мѣста: при рѣкѣ, озерѣ, прудѣ, колодцѣ.	Разстояніе въ верст.						Число дворовъ.	Число жителей.		Колич. надѣльн. или собств. земли въ десят.		Церкви, монастыри, молитв. зданія, школы, больн., почт. ст., земск. станц. пункты, метеор. станц., ярмарки, базары, фабрики, заводы, промыслы и т. п. Земскіе Начальники, Становые Пристава. Лѣсничіе, Вол. Прав., врачи, фельдш. и т. п.
			Отъ Самары.	Отъ уѣзднаго города.	Отъ квар. Земск. Нач.	Отъ квар. Стан. Прис.	Отъ Волости. Права.	Отъ ближ. желѣзнодор. станц. и назв. послѣдн.		Мужскаго пола.	Женскаго пола.	Удобной.	Неудобной.	
1528	Д. Ново-Чирково. Б. помѣщ. и мѣщ. Русск. Прав.	Ключъ.	246	12	12	34	15	90 Бугуруслань.	35	147	136	65 надѣльн.	2	
1529	Д. Петровка. Мѣщ. Русск. Прав. . . .	Р. Сула.	243	17	17	28	17	90	35	115	110	234 аренд.	—	
1530	Д. Коробково. Мѣщ. Русск. Прав.	—	249	23	23	30	20	85	50	137	145	1100 аренд.	—	
1531	Д. Боровка. Б. помѣщ. Русск. Прав. .	Р. Боровка.	227	23	23	30	7	95	23	39	40	175 надѣл.	10	
1532	Пос. Галкинскій. Б. помѣщ. и мѣщ. Русск. Прав.	Ключъ.	243	17	17	28	17	85	11	48	30	240 аренд.	—	
1533	Сц. „Казанка.“ Б. госуд. Русск. Прав. .	Р. Зай.	257	7	7	57	30	117	83	293	290	2715 зем. по вмѣстѣ пересел.	93 казана съ кр. въ г. Бугульму.	Церк. прих. школа
	Усадьбы и хутора.													
1534	Х. Морковникова .	Р. Сула.	243	23	23	32	20	85	1	4	6	1128	—	
1535	Х. дв. Баряевой .	—	239	17	18	28	8	90	1	—	1	1100	50	
1536	Х. Финогрѣевой .	—	236	16	16	29	6	91	1	4	6	520	30	собств.
1537	Х. „Липовка“ Дмитрієвой	Р. Липовка.	248	10	10	36	17	90	1	12	10	940	100	Винокуренный заводъ.
1538	Усад. дв. Сколонъ	Р. Сула.	240	15	15	30	15	92	1	12	15	—	—	
1539	Хут. „Петровскій.“ Дмитріевой	—	243	17	17	28	17	90	1	18	25	2521	—	Вод. мельн.
	Водян. мельн.													
1540	Г. Юлдашевымъ ар.	Р. Зай.	234	14	14	35	7	96	1	2	2	на землѣ общ. д. Мала ховки.		
1541	Зацѣпина	Р. Сула	241	16	16	29	16	91	1	7	10	891 собств.	—	
1542	И. Фадичева . . .	Р. Зай.	237	13	13	39	8	99	1	7	8	на зем д. Коного ровки.		
1543	А. Лимонова . . .	—	239	13	13	40	9	100	1	6	5			
1544	М. Пантелѣева . .	—	223	17	17	33	5	95	1	4	6	на землѣ д. Медвѣдки.		
1545	Е. Куличкова . .	—	223	17	17	33	5	94	1	3	5			
1546	Ф. Сандрукъ . . .	Р. Зай.	223	17	17	33	5	94	1	4	5			
1547	П. Михайлова . .	—	257	7	7	57	30	117	1	3	3	на зем. д. Казанки.		
1548	Удѣл. вѣд. (аренд. И. Наумкинымъ) . .	—	229	20	20	30	½	90	1	1	2	—	—	
1549	Удѣл. вѣд. (аренд. П. Ивановымъ) . . .	—	229	20	20	30	1	90	1	1	2	—	—	
1550	Удѣл. вѣд. (аренд. В. Сметанниковымъ) .	—	229	20	20	31	1½	91	1	2	2	—	—	

БУГУЛЬМИНСКІЙ УѢЗДЪ.

№№	Названіе волости и входящихъ въ нее населенныхъ мѣстъ (селъ, деревень, хуторовъ). Сословіе (когда крестьянское, то и разряды ихъ: бывшіе госуд., б. удѣл. и т. п.), національность и вѣроисповѣданіе жителей.	Положеніе населеннаго мѣста: при рѣкѣ, озерѣ, пруд, колодцѣ.	Разстояніе въ верст.						Число дворовъ.	Число жителей.		Колич. надѣльн. или собств. земли въ десят.		Церкви, монастыри, молитв. зданія, школы, больн., почт. ст., земск. станц. пункты, метеор. станц., ярмарки, базары, фабрики, заводы, промыслы и т. п. Земскіе Начальники, Становые Пристава, Лѣсничіе, Вол. Прав., врачи, фельдш. и т. п.
			Отъ Самары.	Отъ уѣзднаго города.	Отъ квар. Земск. Нач.	Отъ квар. Стан. Прис.	Отъ Волости. Правл.	Отъ ближ. желѣзнодор. станц. и назн. посѣщен.		Мужскаго пола.	Женскаго пола.	Удобной.	Неудобной.	
Борискинская (въ 4 ст., 4 уч. Зем. Нач., 1 суд. слѣд. уч., 1 приз. уч.).														
1551	С. Борискино. Б. государ. Мордва. Прав.	Р. Камышла.	225	45	45	—	—	65 Бугурусланъ.	387	1326	1413	15937 надѣльн.	1497	Церковь, 2 церковно-приход. шк. Земск. больн., при ней: врачъ, фельдшеръ и акушерка. Земск. станц. Базары по пятницамъ, 6 вод. мельницъ, 2 маслоб. Стан. Прист. Волости. Правл.
1552	Выс. Салалейка. Б. госуд. Мордва. Прав. .	Р. Салалейка.	227	42	42	3	3	68	176	628	680			
1553	Выс. Камышлинка. Б. гос. Мордва. Прав.	Р. Камышлинка.	223	47	47	2	2	63	151	539	548			Школа грамоты. Водян. мельн.
1554	С. Старое Домосейкино. Б. гос. Мордва. Прав.	Р. Сокъ.	230	35	35	6	6	71	340	960	970	6362	813	Церковь. Церк.-приходск. и Земск. шк. 5 водян. мельн.
1555	С. Наумовка. Б. государ Мордва. Прав.	Р. Камышла.	219	51	51	6	6	59	114	412	414	1192	151	Церковь. Шк. грамоты, 2 мельн., 1 крупорушка.
1556	Д. Черновка. Б. государст. Рус. Прав. .	Р. Черемшанъ.	224	39	39	9	9	64	73	321	292	715	73	Земск. школа.
1557	Дер. Ремчуговка. Б. помѣщ. Рус. Прав. .	Р. Дымка.	236	30	30	11	11	74	26	100	93	308	25	
1558	Д. Ключевка. Б. помѣщ. Рус. Прав. . .	Ключъ.	236	26	26	15	15	78	5	17	20	43	—	
1559	Лѣсная стор. Казен. вѣд.	—	230	50	50	5	5	70	1	4	8	—	—	
Борисоглѣбская (въ 4 ст., 4 уч. Зем. Нач., 2 суд. слѣд. уч., 1 приз., уч.).														
1560	С. Секретарка. Б. государ. Мордва. Прав.	Р. Кандызъ.	250	46	46	30	—	65 Бугурусланъ.	249	689	704	2548 надѣльн.	927½	Церковь. Земск. шк. Земск. станц. Базары. 3 маслоб. завода. Вол. Правл.
1561	Д. Новое-Борискино. Б. гос. Мордва. Прав.	—	250	48	48	33	3	65	203	699	639	1680	382	Земск. шк., 3 вод. мельн., 1 сукновалка.
1562	Д. Маторино. Б. государ. Рус. Прав. . .	Р. Бугурусланъ.	240	50	50	35	8	57	201	552	593	2216	61	Школа грам., 3 вод. мельн.
1563	Д. Чекмаревка. Б. помѣщ. Рус. Прав. .	—	245	55	55	30	13	55	36	98	101	255	60	Школа грамоты.
1564	Д. Екатериновка. Б. помѣщ. Рус. Прав. .	Р. Слузянка	240	50	50	22	18	60	2	8	9	80 соб.	—	
1565	Д. Подколочная. Б. почѣщ. Мѣщ. и крес. Рус. Прав.	—	245	50	50	22	10	65	47	135	154	100 соб.	—	Школа грамоты.

БУГУЛЬМИНСКІЙ УѢЗДЪ.

№№	Названіе волости и входящихъ въ нее населенныхъ мѣстъ (селъ, деревень, хуторовъ). Сословіе (когда крестьянское, то и разряды ихъ: бывшіе госуд., б. удѣл. и т. п.), національность и вѣроисповѣданіе жителей.	Положеніе населеннаго мѣста: при рѣкѣ, озерѣ, прудѣ, колодцѣ.	Разстояніе въ верст.						Число дворовъ.	Число жителей.		Колич. надѣльн. или собств. земли въ десят.		Церкви, монастыри, молитв. зданія, школы, больн., почт. ст., земск. станц. пункты, метеор. станц., ярмарки, базары, фабрики, заводы, промыслы и т. п. Земскіе Начальники, Становые Пристава, Лѣсничіе, Вол. Прав., врачи, фельдш. и т. п.
			Отъ Самары.	Отъ уѣзднаго города.	Отъ квар. Земск. Нач.	Отъ квар. Стан. Прис	Отъ Волости. Правл.	Отъ ближ. желѣзнодор. станц. и назв. посадца.		Мужскаго пола.	Женскаго пола.	Удобной.	Неудобной.	
1566	Дер. Васильевка. Б. госуд. Рус. Прав. . .	Р. Сокъ.	240	35	35	15	12	75 Бугурусланъ.	180	618	685	1970	100	Церк.-прих. школа
1567	Д. Павловка. Б. помѣщ. Рус. Прав. . .	Р. Елшанка	257	38	38	37	9	74	108	311	315	705	—	Школа грамоты.
1568	С. Новая Мертовщина. Б. помѣщ. Рус. Прав.	—	255	40	40	35	6	70	89	296	301	645	94	Церковь. Церк.-приходск. школа.
1569	Дер. Фомичевка. Б. помѣщ. Рус. Прав. .	Р. Кандызъ.	250	42	42	30	2	68	50	139	140	410	42	Школа грамоты, 1 мукомольн. мельн.
1570	Д. Михайловка. Б. помѣщ. Рус. Прав. .	—	250	42	42	28	3	68	10	38	34	60	—	
1571	Д. Грековка. Б. помѣщ. Мѣщ. и кр. Рус. Прав.	—	240	35	35	20	12	70	18	59	61	605 собств.	3	
1572	С. Старая Мертовщина. Б. помѣщ. Рус. Прав.	—	245	45	45	23	6	68	108	388	362	1368 надѣл.	—	Церковь. Церк.-приходск. школа.
1573	Д. Егорьевка. Б помѣщ. Рус. Прав. . .	—	260	40	40	25	8	70	46	159	160	578 аренд.	—	
1574	Дер. Заглядовка. Б. помѣщ. Рус. Прав. .	Р. Елшанка.	255	43	43	33	6	70	19	70	75	350 собств.	180	
	Хутора.													
1575	Кр. Тумаевыхъ . .	Р. Малый Сокъ.	245	50	50	20	15	60	2	4	5	191	9	
1576	Х. Кр. Шатина и Тумаева	—	245	50	50	23	13	6	1	5	4	286	14	
1577	Х. Клементьева . .	Колод.	245	50	50	25	15	10	1	6	7	980	60	
1578	Х. Дв. Мордвинова.	Р. Малый Сокъ.	240	45	45	25	12	65	2	6	7	4189 собств.	—	Паровая обдирка.
1579	Х. Дв. В. Л. Попова.	Р. Кандызъ.	250	42	42	28	3	68	2	8	9	137	—	1 паровая мукомольная мельница.
1580	Х. Кр. Л. Баздырева	Р. Дымка.	240	35	35	20	15	70	1	3	5	202	—	Вод. мельн.
1581	Х. Жены свящ. Соколовой	Малая Рѣчка.	260	40	40	20	8	70	1	3	3	298	15	
1582	Х. Мѣщ. Л. Фискалова.	Р. Кандызъ.	245	42	42	30	3	68	1	3	4	26½	3	Вод. мельница.

№№	Названіе волости и входящихъ въ нее населенныхъ мѣстъ (селъ, деревень, хуторовъ). Сословіе (когда крестьянское, то и разряды ихъ: бывшіе госуд., б. удѣл. и т. п.), національность и вѣроисповѣданіе жителей.	Положеніе населеннаго мѣста: при рѣкѣ, озерѣ, прудѣ, колодцѣ.	Разстояніе въ верст. отъ Самары.	отъ уѣзднаго города.	отъ квар. Земск. Нач.	отъ квар. Стан. Прис.	отъ Волостн. Правл.	отъ ближ. желѣзнодор. станц. и назв. посѣщ.	Число дворовъ.	Число жителей. Мужскаго пола.	Женскаго пола.	Колич. надѣльн. или собств. земли въ десят. Удобной.	Неудобной.	Церкви, монастыри, молитв. зданія, школы, больн., почт. ст., земск. станц. пункты, метеор. станц., ярмарки, базары, фабрики, заводы, промыслы и т. п. Земскіе Начальники, Становые Пристава, Лѣсничіе, Вол. Прав., врачи, фельдш. и т. п.

2) Варваринская (во 2 ст., 7 уч. Зем. Нач., 1 суд. слѣд. уч., 2 призыв. уч.)

1583	С. Кичуйская Крѣпость. Б. госуд. Рус. Прав.	Р. Кичуй.	250	73	—	40	—	140 Бугурусланъ.	299	864	849	2917	85	Церковь. Зем. церк. прих. и ремесл. школы. Базары по понедѣльн. Вод. мельн. 3 масл. завода. Зем. Нач. Почт. тел. отд. Зем. станц. Вол. Прав. Урядникъ. Населеніе занимается выдѣлкою: ободьевъ, дугъ, колесъ и саней.
1584	Сл. Апаково. Б. госуд. Рус. Прав. . .	Р. Апачка.	255	78	6	40	6	145	128	354	375	1029	77	Вод. мельн.
1585	Сц. Варваринка. Б. госуд. Рус. Прав. . .	Р. Вятка.	240	77	10	30	10	130	95	285	286	625	70	Земск. школа. Вод. мельн.
1586	Д. Нагорная. Б. помѣщ. Рус. Прав. . .	Р. Кичуй.	290	70	3	40	3	137	145	418	437	1028 соб. 895	29 20	Зем. школа. Маслоб. заводъ. 2 вод. мельн.
1587	Сл. Багряшъ (Полянка тожъ). Б. госуд. Рус. Прав.	Р. Багряшка.	245	90	15	25	15	145	107	322	372	1042	82	Церковь. 2 вод. мельн.
1588	Д. Кичучатово (Юлдашево тожъ) Б. госуд. Тептяри и татары. Магомет.	Р. Кичуй.	243	65	6	40	6	133	330	824	826	2686	106	2 мечети, 2 вод. мельн
1589	Д. Маметево. Б. госуд. Тептяри и татары. Магомет.	—	240	65	8	35	8	130	293	729	731	2024	52	2 мечети, 2 вод. мельн
1590	Д. Урмышлы. Б. госуд. Тептяри и татары. Магомет.	Ключъ Вятка.	235	72	18	25	18	125	383	974	937	2010	183	2 мечети, 2 вод. мельн
1591	Безмѣновское товарищество. Б. госуд. Малорос. Прав. . . .	—	240	77	10	30	10	130	60	168	137	1021	36	1 вод. мельн.
1592	Зигангировское товарищество. Б. госуд. Татары. Магометане.	Ключъ.	135	75	20	25	20	125	37	119	129	1010	47	—
	Усадьбы и хутора.													
1593	Ус. дв. М. Н. Булыгиной	Р. Кичуй.	250	73	—	40	—	140	1	14	17			Вод. мельн.
1594	Х. дв. М. Н. Булыгиной	Ключъ.	243	75	7	37	7	134	1	2	3	4246	137	
1595	Х. бар. Н. П. Притвицъ	Р. Бѣлый Ключъ.	250	70	3	40	3	137	1	12	8	3800	200	
1596	Х. дв. П. В. Быкова	Р. Урмышла.	250	70	16	30	16	130	1	3	4	997	48	

№ №	Названіе волости и входящихъ въ нее населенныхъ мѣстъ (селъ, деревень, хуторовъ). Сословіе (когда крестьянское, то и разряды ихъ: бывшіе госуд., б. удѣл. и т. п.), національность и вѣроисповѣданіе жителей.	Положеніе населеннаго мѣста: при рѣкѣ, озерѣ, прудѣ, колодцѣ.	Разстояніе въ верст. От Самары.	От уѣзднаго города.	От квар. Земск. Нач.	От квар. Стан. Прис.	От Волости. Правл.	От ближ. желѣзнодор. станц. и назв. послѣдн.	Число дворовъ.	Число жителей. Мужскаго пола.	Женскаго пола.	Колич. надѣльн. или собств. земли въ десят. Удобной.	Неудобной.	Церкви, монастыри, молитв. зданія, школы, больн., почт. ст., земск. станц. пункты, метеор. станц., ярмарки, базары, фабрики, заводы, промыслы и т. п. Земскіе Начальники, Становые Пристава, Лѣсничіе, Вол. Прав., врачи, фельдш. и т. п.

3) Верхне-Кармальская (во 2 ст., 9 уч. Зем. Нач., 1 суд. слѣд. уч., 2 призыв. уч).

1597	С. Черемшанская Крѣпость Б. госуд. Рус. Мордва и чуваши Прав.	Р. Черемшанъ.	220	95	20	—	5	80 Сергіевскъ.	706	2063	2088	8788	474	1 Церковь. 2 зеем 1 церк. прих. и 1 ремесл. шк., хлѣб. рынокъ 2 ярмарки. Базары по пятницамъ, зем. больн. 2 вод. мельн. Стан. Прист. Вол Прав. Поч. тел. отд. Врачъ, 3 фельдшера, Акушерка, вольн. аптека. Ветеринар., врачъ, зем. станція. Сельско-хоз. складъ. Воен. кон уч.
														Примѣчаніе. Близъ села видны остатки древняго укрѣпленія, въ видѣ земляного вала. Затѣмъ, въ 2 верстъ села находятся, такъ называемые курганы и земляныя насыпи кругообразной формы, въ количествѣ 7-ми, происхожденіе которыхъ приписывается кочевавшимъ здѣсь ранѣе монголамъ.
1598	Сл. Верхняя-Кармалка. Б. госуд. Рус., чуваши и татары. Прав. и магомет.	Р. Кармалка.	230	102	35	10	10	92	235	700	654	3213 ¼	428	Церковь, церк.-прих. школа.
1599	С. Нижняя-Кармалка. Б. госуд. Рус. Прав.	Р. Шешма.	235	95	40	15	15	107	286	940	864	2748 ¾	133	Церковь, 2 школы: зем. и церк. прих. 2 вод. мельн.
1600	Д. Амирово. Б. госуд. татары. Магомет.	Р. Сульча.	230	102	35	10	10	89	160	54	464	1508	177	Мечеть
1601	Дер. Лашманкино. (Новая Деревня тожъ) Б. госуд. татары. Магомет.	Р. Сульча.	228	102	35	10	10	89	318	938	894	2454	346	Мечеть, 3 вѣтр. мельн.
1602	Д. Казанка. (Черемшанскій Косогоръ тожъ) Б. госуд. Рус. и чуваши. Прав.	Р. Черемшанъ.	228	105	20	10	10	90	115	385	452	1376	173	
1603	Х. Сотникова. Рус. Прав.	Ключъ.	223	99	25	5	5	83	11	52	65	463 собств.	30	

№ №	Названіе волости и входящихъ въ нее населенныхъ мѣстъ (селъ, деревень, хуторовъ). Сословіе (когда крестьянское, то и разряды ихъ: бывшіе госуд., б. удѣл. и т. п.), національность и вѣроисповѣданіе жителей.	Положеніе населеннаго мѣста: при рѣкѣ, озерѣ, прудѣ, колодцѣ.	Разстояніе въ верст.						Число дворовъ.	Число жителей.		Колич. надѣльн. или собств. земли въ десят.		Церкви, монастыри, молитв. зданія, школы, больн., почт. ст., земск. станц. пункты, метеор. станц., ярмарки, базары, фабрики, заводы, промыслы и т. п. Земскіе Начальники, Становые Пристава. Лѣсничіе, Вол. Прав., врачи, фельдш. и т. п.
			Отъ Самары.	Отъ уѣзднаго города.	Отъ квар. Земск. Нач.	Отъ квар. Стан. Прис.	Отъ Волости. Правл.	Отъ ближ. желѣзнодор. станц. и назв. послѣдн.		Мужскаго пола.	Женскаго пола.	Удобной.	Неудобной.	
Добринская (въ 4 ст., 5 уч. Земск. Начал., 1 суд. слѣд. уч., 1 приз. уч).														
1604	С. Добрино. Б. удѣл. Рус. Прав. . .	Р. Шешма.	215	30	30	12	—	80 Бугуруслан.	435	1601	1677	6628	193	Церковь, Вол. Прав. Мин. 2-х кл. и зем. школы. Урядн., вод. мельн. 3 маслоб.
1605	С. Старый Маклаушъ. Б. госуд. Мордва. Прав.	—	205	45	45	15	15	80	276	974	920	4753	356	Церковь. Зем. и церк. прих. школы. Базары по понедѣльн. 3 вод. мельн. 1 маслоб.
1606	Д. Старый Казбулатъ. Б. госуд. Мордва. Прав.	—	205	46	46	16	16	80	119	429	470	1823	394	Вод. мельн.
1607	Д. Шаталовка. Б. госуд. Рус. Прав. .	Р. Камышла.	210	38	38	4	8	72	100	319	332	1090	98	Школа грамоты.
1608	Д. Ивановка. Б. госуд. Рус. Прав. .	Р. Шешма.	210	37	37	8	7	77	38	105	115	636	81	Школа грамоты.
1609	С. Подбѣльское. В. удѣл. и госуд. Рус. и мордва. Прав. . . .	—	210	38	38	9	8	77	12	41	39	517		Церковь
1610	Д. Новая-Полтавка. Б. госуд. и Рус. Прав.	Р. Дымка.	225	26	26	15	8	84	28	80	87	514	—	
1611	Д. Хирьяково (Верхне-Дымское и Отрадное тожъ). Б. помѣщ. мѣщ. Рус. Прав.	—	226	30	30	15	9	80	26	103	108	110 надѣл.	8	
1612	Шестаковское товарищество. Б. госуд. Русск., молдоване и мордва. Прав. . . .	Р. Шешма.	210	38	38	9	8	77	8	39	42	785 собств.	—	
	Хутора и водяныя мельницы:													
1613	Х. наслѣд. дв. Сухотиныхъ	Р. Дымка.	226	30	30	15	9	80	1	2	2	1944 собств.	—	Вод. мельн.
1614	Х. „Никольскій“ мѣщ. Рус. Прав. . .	—	225	28	28	12	10	80	9	32	35	400 аренд.	—	
1615	Вод. м. Кочеткова	Р. Шешма.	216	30	30	12	1	80	1	3	4	—	—	
1616	2 Вод.м. кр. Колчурина	—	215	30	30	12	—	80	2	3	1	2 собств.	—	
1617	Вод. мельн. аренд. Масленниковымъ . .	—	205	44	44	14	14	80	1	3	4	—	—	

Надѣльная. Собственная.

№ №	Названіе волости и входящихъ въ нее населенныхъ мѣстъ (селъ, деревень, хуторовъ). Сословіе (когда крестьянское, то и разряды ихъ: бывшіе госуд., б. удѣл. и т. п.), національность и вѣроисповѣданіе жителей.	Положеніе населеннаго мѣста: при рѣкѣ, озерѣ, прудѣ, колодцѣ.	Разстояніе въ верст. отъ Самары.	отъ уѣзднаго города.	отъ квар. Земск. Нач.	отъ квар. Стан. Прис.	отъ Волостн. Правл.	отъ ближ. желѣзнодор. станц. и назв. послѣдн.	Число дворовъ.	Число жителей. Мужескаго пола.	Женскаго пола.	Колич. надѣльн. или собств. земли въ десят. Удобной.	Неудобной.	Церкви, монастыри, молитв. зданія, школы, больн., почт. ст., земск. станц. пункты, метеор. станц., ярмарки, базары, фабрики, заводы, промыслы и т. п. Земскіе Начальники, Становые Пристава, Лѣсничіе, Вол. Прав., врачи, фельдш. и т. п.

Дымская (въ 3 ст., 4 уч. Земск. Начал., 2 суд. слѣд. уч., 1 приз. уч.).

1618	Д. Дымская. Б. гос. Башкиры и татары Магом. и прав. . . .	Р. Дымка.	225	24	24	12	—	90	437	1238	1243	3980	879	2 мечети, 3 водян. мельн. Земск. станція. Волостн. Правл. Вод. мельн.
1619	Д. Васильевка (Федоровка тожъ). Б. государ. Рус. Правосл. и раскольн.	Р. Сухая Ташла.	257	36	36	7	12	97	127	412	406	1057	64	Раск. молитв. домъ Школа грамоты, 2 водян. мельн. Населеніе занимается изготовленіемъ ульевъ.
1620	Д. Семыкино. Б. государ. Рус. Прав. . .	Колод.	245	28	28	5	5	95	62	250	245	798	6	Школа грамоты, 4 маслобойки.
1621	Д. Ново-Домоссейкино. Б. госуд. Мордва. Правосл.	Р. Дымка.	215	33	33	21	10	80	77	238	243	954	26	Вод. мельн.
1622	Д. Кирсановка. Б. уд. Мордва. Прав. . . .	Ключъ.	220	39	39	14	15	83	105	293	256	1135	31	Земск. школа.
1623	С. Яковлево (Богородицкое тожъ). Б. помѣщ. Рус. Прав. .	Р. Сула.	237	36	36	10	12	85	128	404	434	1270 соб	10 ств.	Церковь Церк.-приходск. школа.
1624	Д. Ружевка (Петровка тожъ). Мѣщан. Рус. Прав.	—	230	27	27	27	16	75	1	4	5	40 арен	— дов.	
1625	Д. Михѣевка (Медвѣдка тожъ). Б. пом. Рус. Прав.	Р. Дымка.	225	27	27	30	20	70	2	7	5	15 соб	— ств.	
1626	Д. Большая Гуляевка (Маріенбергъ тожъ). Мѣщ. Рус. Прав. . .	Р. Медвѣдка.	220	25	25	32	25	76	29	51	61	30 арен	— дов.	
1627	Д. Никольское (Старое Чирково тожъ). Б. помѣщ. Рус. Прав. .	Р. Сула.	220	28	28	17	6	84	2	3	3	20	—	
1628	Д. Зубаревка. Рус. и мордва. Прав . .	Р. Дымка.	223	26	26	19	12	75	19	44	35	326	—	
	Товарищества													
1629	Михѣевское. Русск. Прав.	Р. Дымка.	225	27	27	30	20	70	70	240	249	2160	69	Школа грамоты. Водян. мельн.
1630	Вязовское. Мѣщане. Рус. Прав.	Р. Вязовка.	220	22	22	18	10	75	29	78	82	520	4	
1631	Николаевское. Мѣщ. Рус. Прав.	—	220	22	22	18	10	75	22	60	61	480	10	
1632	Знаменско-Спасское. Мѣщ. Б. гос Русск. Прав.	—	220	22	22	17	9	75	32	78	72	595	15	

Надѣльная. Надѣльная. Надѣльная. Земл. изъ ссуд. пом. Кр. Банка.

БУГУЛЬМИНСКІЙ УѢЗДЪ.

№№	Названіе волости и входящихъ въ нее населенныхъ мѣстъ (селъ, деревень, хуторовъ). Сословіе (когда крестьянское, то и разряды ихъ: бывшіе госуд., б. удѣл. и т. п.), національность и вѣроисповѣданіе жителей.	Положеніе населеннаго мѣста: при рѣкѣ, озерѣ, прудѣ, колодцѣ.	Разстояніе въ верст.						Число дворовъ.	Число жителей.		Колич. надѣльн. или собств. земли въ десят.		Церкви, монастыри, молитв. зданія, школы, больн., почт. ст., земск. станц. пункты, метеор. станц., ярмарки, базары, фабрики, заводы, промыслы и т. п. Земскіе Начальники, Становые Пристава, Лѣсничіе, Вол. Прав., врачи, фельдш. и т. п.
			Отъ Самары.	Отъ уѣзднаго города.	Отъ квар. Земск. Нач.	Отъ квар. Стан. Прис	Отъ Волости. Правл.	Отъ ближ. желѣзнодор. станц. и назв. послѣд.		Мужскаго пола.	Женскаго пола.	Удобной.	Неудобной.	
1633	Михайловское. Б. государ. Рус. Прав. .	Р. Вязовка.	220	22	22	17	9	75 Бугуруслань.	11	33	34	277	21	Зем. купл. съ пом. Кр. Банка.
1634	Подколочное. Мѣщ. Рус. Прав.	Р. Дымка.	230	27	27	27	16	75	39	76	83	600	35	
1635	Анисимское. Б. государ. Мордва Прав.	—	223	26	26	20	12	75	6	12	23	141	—	
1636	Моисѣевское. Б. государ. Мордва. Прав.	—	235	31	31	20	12	76	11	16	3	305	—	
1637	Анчинское. Б. госуд. Мордва. Прав. . . .	—	236	32	32	20	11	72	5	7	2	142	—	
	Усадьбы и хутора:													
1638	Х. куп. Санина .	Ключъ.	224	27	27	20	13	85	1	9	5	1948	—	Собствен.
1639	Ус. дв. Аристова .	Р. Сула.	237	36	36	10	12	85	1	10	2	907	—	
1640	Ус. наслѣд. дв. Киѣевой	—	230	27	27	27	16	75	1	20	15	3766	—	
1641	Х. мѣщ. Балбошина.	—	219	27	27	18	6	84	1	10	3	500	—	
1642	Хут. «Крульскій». Мѣщ. Рус. Прав. . .	Ключъ.	235	28	28	23	18	83	3	10	7	45	аренд.	
1643	Х. Александро-Невскаго мужскаго монаст.	Р. Дымка.	220	28	28	17	7	80	1	13	5	2640	—	Водян. мельн.
1644	Хут. мѣщ. Коновалова	—	221	26	26	19	12	76	5	16	14	100	—	Собствен.
1645	Х. пот. поч. гражд. Владимирова	Ключъ.	224	27	27	20	14	78	1	10	5	600	—	
1646	Х. кр. П. Маленова.	Р. Дымка.	225	24	24	12	2	90	1	1	1	2	—	Водян. мельн.
1647	Х. кр. С. и Д. Панариныхъ.	—	225	24	24	12	1	90	2	6	5	2	—	Водяная мельн. Обдирка.
1648	Хут. кр. В. Новичкова	Ключъ.	225	24	24	12	1	90	1	2	2	1	—	Водян. мельн.
1649	Х. мѣщ. А. Теряева.	Р. Жмакино.	223	26	26	19	12	75	1	5	4	½	—	Водян. мельн.
1650	Кр. Ф. Паварина .	Р. Дымка.	222	27	27	15	3	87	1	5	2	1	—	Вод. мельн
1651	Х. мѣщ. Столярова.	Р. Сула.	223	39	39	20	15	70	1	3	4	½	—	—
1652	Х. мѣщ. Разумовскаго	Р. Дымка.	225	27	27	30	20	70	1	2	3	½	—	—
	Лѣсныя сторожки.													
1653	Удѣльн. вѣд на ключѣ	Ключъ.	240	36	36	10	15	95	1	2	6	—	—	—

Арендована.

№№	Названіе волости и входящихъ въ нее населенныхъ мѣстъ (селъ, деревень, хуторовъ). Сословіе (когда крестьянское, то и разряды ихъ: бывшіе госуд., б. удѣл. и т. п.), національность и вѣроисповѣданіе жителей.	Положеніе населеннаго мѣста: при рѣкѣ, озерѣ, пруді, колодцѣ.	Разстояніе въ верст.						Число дворовъ.	Число жителей.		Колич. надѣльн. или собств. земли въ десят.		Церкви, монастыри, молитв. зданія, школы, больн., почт. ст., земск. станц. пункты, метеор. станц., ярмарки, базары, фабрики, заводы, промыслы и т. п. Земскіе Начальники, Становые Пристава, Лѣсничіе, Вол. Прав., врачи, фельдш. и т. п.
			Отъ Самары.	Отъ уѣзднаго города.	Отъ квар. Земск. Нач.	Отъ квар. Стан. Прис.	Отъ Волости. Правл.	Отъ ближ. желѣзнодор. станц. и назв. послѣд.		Мужскаго пола.	Женскаго пола.	Удобной.	Неудобной.	
1654	На р. Каменкѣ .	Р. Каменка.	238	37	37	10	13	86	1	1	1	—	—	
1655	На задней рѣчкѣ .	Задняя рѣчка.	238	37	37	10	13	86	1	2	6	—	—	
1656	Казен. вѣд. „На колодцахъ“	Колод.	238	37	37	10	13	86	1	2	5	—	—	

Бугурусланъ.

Елизаветинская (въ 4 ст., 5 уч. Земск. Начал., 1 суд. слѣд. уч., 1 приз. участ.)

1657	С. Клявлино. Б. государ. Рус. Мордва и чуваши. Прав. . . .	Р. Черемшанъ.	180	60	60	30	—	70	257	790	650	3739	98	Надѣльная.	Церковь Вол. Прав Урядникъ. Зем. и церк.-прих. школы. Ярмарка. Базары по четвергамъ. Зем. стан. 4 вод мельн. 2 маслобойки.
1658	С. Новый Маклаушъ. Б. госуд. Мордва. Прав.	Р. Маклаушъ.	170	58	58	22	8	75	178	580	600	2209	32		Церковь. Церк.-прих. школа, вод. мельн.
1659	С. Новый Казбулатъ (Терекла тожъ) Б. госуд. Рус. и мордва. Прав.	Ключъ.	170	54	54	22	10	70	110	396	400	933	61		Вод. мельн.
1660	Д. Усакла (Резяпкино тожъ). Б. госуд. Мордва. Прав. . . .	Р. Усакла.	180	65	65	40	12	90	118	340	353	1170	97		
1661	Д. Новая Урдала. (Ерыклы тожъ) Б. госуд. и помѣщ. Рус. и чуваши. Прав. . .	Ключъ.	210	58	58	40	12	90	143	430	440	1474	82		Школа грамоты.
1662	Д. Хорошиловка (Репринцево тожъ). Б. госуд. Рус. Прав. . .	Р. Черемшанъ.	180	64	64	33	3	85	33	105	112	588	22		Вод. мельн.
1663	Д. Новая Урдала (Поляевка тожъ). Б. помѣщ. Мордва. Прав	—	180	51	51	28	12	90	16	67	60	59	15		
1664	Д. Петровка. Б. помѣщ. Рус. Прав. . .	—	180	63	63	32	3	80	29	87	84	205	20		
1665	Д. Александровка. Б. помѣщ. Мѣщ. Рус. Прав.	—	182	56	56	30	3	70	46	155	146	100	—	Арендов.	1 Вод. мельн. имѣніе Лермонтова.
1666	Сц. Елизаветинка. Б. помѣщ. Мѣщ. Русск. Прав.	Р. Шешма.	190	48	48	25	10	80	46	136	159	458	—		Имѣніе Гиршфельдъ.
	Усадьбы и хутора														
1667	Ус. над. сов. В. В. Лермонтова	Р. Черемшанъ.	182	56	56	30	3	70	1	9	10	2048	—	Собствен.	
1668	Его-же	Р. Шешма.	190	48	48	25	10	80	1	10	15	1700	—		Суконная фабрика и вод. мельн.
1669	Х. над. сов. П. П. Арсеньева	—	180	51	51	28	12	90	1	13	10	1453	—		

БУГУЛЬМИНСКІЙ УѢЗДЪ.

№№	Названіе волости и входящихъ въ нее населенныхъ мѣстъ (селъ, деревень, хуторовъ). Сословіе (когда крестьянское, то и разряды ихъ: бывшіе госуд., б. удѣл. и т. п.), національность и вѣроисповѣданіе жителей.	Положеніе населеннаго мѣста: при рѣкѣ, озерѣ, прудѣ, колодцѣ.	Разстояніе въ верст.							Число дворовъ.	Число жителей.		Колич. надѣльн. или собств. земли въ десят.		Церкви, монастыри, молитв. зданія, школы, больн., почт. ст., земск. станц. пункты, метеор. станц., ярмарки, базары, фабрики, заводы, промыслы и т. п. Земскіе Начальники, Становые Пристава, Лѣсничіе, Вол. Прав., врачи, фельдш. и т. п.	
			Отъ Самары.	Отъ уѣзднаго города.	Отъ квар. Земск. Нач.	Отъ квар. Стан. Прис.	Отъ Волости. Правл.	Отъ ближ. желѣзнодор. станц. и назв. послѣдн.			Мужскаго пола.	Женскаго пола.	Удобной.	Неудобной.		
Ивановская (въ 3 ст., 3 уч. Земск. Нач., 2 судеб. слѣд. уч., 1 приз. уч.)																
1670	С. Поповка. Б. госуд. Рус. Прав. . .	Р. Кандызъ и Сула.	250	50	50	20	—	65 Абдулино.		185	764	780	2186	89	Церковь. 2 школы: зем. и церк. прих., зем. больн. Вол. Прав., зем. станц. Врачъ, фельдшеръ и акуш. 2 вод. мельн.	Нагайбакская
1671	С. Ивановка. Б. госуд. Рус. Прав. . .	Р. Купчема.	255	46	46	17	4	70		98	427	454	720	115	Церковь, зем. школа.	
1672	Д. Кармалка (Благовѣщенка тожъ). Б. помѣщ. Рус. Прав. .	Р. Кармалка.	255	45	45	15	5	70		40	124	139	245	—		
1673	Д. Фоминовка. Б. госуд. Рус. Прав. . .	Р. Безымянка.	245	45	45	17	10	75		145	778	684	2346	58	Зем. школа, 4 вод. мельн. 4 кирпич. завода	
1674	С. Лукино. Б. помѣщ. Рус. Прав. . .	Р. Студенецъ.	243	40	40	17	13	78		28	109	121	286	—	Церковь, церк. прих. школа.	Надѣльная
1675	Д. Малая Лукинка. Б. помѣщ. Рус. Прав.	Р. Куелга.	244	38	38	15	15	80		15	64	67	85	22		
1676	Д. Лунино. Б. помѣщ. Рус. Прав. . .	—	243	39	39	15	15	80		14	53	60	100	12		
1677	Д. Заитово-Узла (Ташла тожъ). Б. госуд. Вотяки и чуваши. Прав. и языч. . . .	Р. Ташла.	255	35	35	7	15	80		80	246	259	869	85	Церк.- прих. школа 1 вод. мельн.	
1678	Д. Алексѣевка. Б. госуд. Чуваши. Прав. .	Р. Сула.	260	45	45	15	5	70		180	501	523	1737	390	Церковь, школа, 2 вод. мельн.	
1679	С. Репьевка. Б. помѣщ. Рус. Прав. . .	Р. Безымянка.	270	40	40	15	12	70		85	279	301	610	собст.	Церковь, церковно-приход. школа.	
1680	Д. Дмитріевка (Бокала тожъ). Б. помѣщ. Рус. Прав.	Р. Икъ	280	45	45	25	15	70		83	255	260	508	над.	Школа грамоты.	
1681	С. Покровскій-Урустамакъ. Б. госуд. Вотяки. Прав.	Р. Икъ и Безымянная.	275	50	50	20	10	65		180	675	731	7638	—	Церковь, школа, 3 вод. мельн.	
1682	Д. Васильевскій-Урустамакъ. Б. госуд. Вотяки. Прав. . . .	—	280	55	55	25	10	60		57	195	199	2767	—	Церковь, школа, 2 вод. мельн.	Собствен.
1683	Д. Мордовская Дмитріевка. Б. госуд. Мордва. Прав.	Р. Кандызъ	280	60	60	30	10	55		110	460	433	1211	—	Школа грамоты, 1 вод. мельн.	
1684	Д. Измаилово. Б. госуд. Вотяки. Прав. и языч.	—	270	55	55	25	5	60		54	185	178	751	1	Церковь, школа, 1 вод. мельн.	
1685	Д. Солдатскій Кандызъ. отставн. солдаты Рус. Прав.	—	265	53	53	24	3	63		1	74	68	247	— над ѣльн.		

ВУГУЛЬМИНСКІЙ УѢЗДЪ.

№ №	Названіе волости и входящихъ въ нее населенныхъ мѣстъ (селъ, деревень, хуторовъ). Сословіе (когда крестьянское, то и разряды ихъ: бывшіе госуд., б. удѣл. и т. п.), національность и вѣроисповѣданіе жителей.	Положеніе населеннаго мѣста: при рѣкѣ, озерѣ, прудѣ, колодцѣ.	Разстояніе въ верст.						Число дворовъ.	Число жителей.		Колич. надѣльн. или собств. земли въ десят.		Церкви, монастыри, молитв. зданія, школы, больн., почт. ст., земск. станц. пункты, метеор. станц., ярмарки, базары, фабрики, заводы, промыслы и т. п. Земскіе Начальники, Становые Пристава, Лѣсничіе, Вол. Прав., врачи, фельдш. и т. п.
			Отъ Самары.	Отъ уѣзднаго города.	Отъ квар. Земск. Нач.	Отъ квар. Стан. Прис.	Отъ Волостн. Правл.	Отъ ближ. желѣзнодор. станц. и назв. послѣдн.		Мужскаго пола.	Женскаго пола.	Удобной.	Неудобной.	
1686	Д. Сула. (Благовѣщенка тожъ) Мѣщане Рус. Прав.	Р. Сула.	255	35	35	10	12	78 Абдулино.	13	114	117	Арен	дов.	
	Хутора и усадьбы.													
1687	Х. дв. И. А. Рудина	—	270	40	40	12	12	70	1	7	7	410	3	Зем. собств.
1688	Х. дв. А. А. Рудина	—	270	40	40	15	12	70	1	2	—	410	22	
1689	Х. дв. П. А. Рудина	—	269	40	40	12	12	70	1	3	4	410	5	
1690	Х. дв. З. Д. Фолькманъ	Р. Икъ.	280	45	45	25	15	70	1	18	14	1421	50	
1691	Ус. наслѣд. купца И. Е. Афанасьева . .	Р. Сула.	250	50	50	20	2	65	1	37	17	150	28	
1692	Круп. Мельница ихъ же	Р. Кандызъ	270	55	55	25	2	60	1	2	2	Арен.	у Измаилов. общ.	
1693	Х. ихъ же . . .	Р. Сула.	255	40	40	10	10	75	1	2	3	900	28	(Собствен.
1694	Поташенный заводъ наслѣд. куп. И. Н. Носова	Р. Икъ.	275	50	50	20	10	65	1	3	2	75	5	
	Каратаевская (въ 1 ст., 7 уч. Земск. Начальн., 1 суд. слѣд. уч., 1 приз. уч.).													
1695	Д. Зай-Каратай. Б. госуд. Башк. и тепт. Магомет.	Р. Каратай.	255	35	35	22	—	120 Бугур.	393	965	979	5054	350	2 мечети, 2 водян. мельн. Вол. Правл.
1696	Д. Карабашъ. Б. государ. Башк. и тепт. Магомет.	Р. Зай.	260	24	50	26	12	132	452	1156	1170	6858	222	2 мечети. Почтовая станц. Земск. станц. 2 водян. мельн.
1697	Д. Алешкино (Верхніе Лещи тожъ). Б. государ. Рус. и чуваши. Прав.	Р. Шегушла.	245	35	35	25	8	114	122	264	267	1653	7	Надѣльная. Миссіонерская школа. Водян. мельн.
1698	Д. Сходнево (Чертакла тожъ). Б. госуд. Чуваши. Прав. и идолопокл.	Р. Чертакла.	246	40	30	26	8	120	91	188	176	1313	5	Миссіонерская шк.
1699	Д. Горкино. Б. помѣщ. Рус. Прав. . .	Р. Мушкара.	250	30	40	28	5	120	81	238	244	1369	6	
1700	С. Мартыново. Мѣщ. Рус. Прав.	—	250	30	40	28	5	120	42	72	82	800	аренд.	Церковь. Церк.-приходск. школа. Водян. мельн.
	Усадьбы и хутора.													
1701	Хут. „Александровскій“ насл. Мартынова.	—	250	26	42	25	7	130	26	72	77	1616	собст.	Водян. мельн.

№№	Названіе волости и входящихъ въ нее населенныхъ мѣстъ (селъ, деревень, хуторовъ). Сословіе (когда крестьянское, то и разряды ихъ: бывшіе госуд., б. удѣл. и т. п.), національность и вѣроисповѣданіе жителей.	Положеніе населеннаго мѣста: при рѣкѣ, озерѣ, прудѣ, колодцѣ.	Разстояніе въ верст.						Число дворовъ.	Число жителей.		Колич. надѣльн. или собств. земли въ десят.		Церкви, монастыри, молитв. зданія, школы, больн., почт. ст., земск. станц. пункты, метеор. станц., ярмарки, базары, фабрики, заводы, промыслы и т. п. Земскіе Начальники, Становые Пристава, Лѣсничіе, Вол. Прав., врачи, фельдш. и т. п.
			Отъ Самары.	Отъ уѣзднаго города.	Отъ квар. Земск. Нач.	Отъ квар. Стан. Прис.	Отъ Волости. Правл.	Отъ ближ. желѣзнодор. станц. и назв. послѣдн.		Мужскаго пола.	Женскаго пола.	Удобной.	Неудобной.	
1702	Х. куп. Ибатуллина.	Р. Мушкара.	245	30	35	28	5	120 115 Бугурусланъ.	1	27	29	421	—	Собствен.
1703	Ус. насл. Маслова.	—	250	30	40	28	5		1	8	10	757	—	Вод. мельн.
	Костюнькинская (во 2 ст., 9 уч. Земск. Начальн., 1 суд. слѣд. уч., 2 приз. участ.).													
1704	Дер. Костюнькино (Васькино тожъ). Б. госуд. Чуваши. Прав.	Р. Тарханка.	180	95	15	30	—	60 Сергіевскъ.	136	339	449	2975 надѣл. общемъ	175 въ обладѣн	Церк.-прих. школа. 2 вод. мельн. Волости. Правл. 1 маслобойня.
1705	Д. Артюшкино. Б. госуд. Чуваши и Рус. Прав.	—	181	94	15	30	1	61	151	804	412			Церк.-прих. школа 1 водян. мельн.
1706	С. Петровское. Б. помѣщ. Рус. Прав. .	Прудъ.	177	98	16	33	2	57	32	165	157	125 надѣл.	10	
1707	С. Девлезеркино. Б. госуд. Чуваши и Рус. Прав.	Р. Черная.	173	103	17	35	10	57	367	1137	1257	5905	225	1 церковь. Министр. школа. 1 вод. мельн.
1708	Д. Малое Девлезеркино. Б. госуд. Чуваши. Прав.	Р. Тарханка.	178	105	16	33	9	60	152	442	431	1258	113	Церк.-прих. школа, 2 вод. мельн.
1709	С. Старое Урметево (Устюмкино тожъ). Б. госуд. Чуваши и мордва. Прав. и идолопокл.	Р. Акчай.	182	103	5	29	7	64	247	496	559			1 церковь, 1 церк. прих. школа, 2 водян. мельн.
1710	Д. Новое Урметево. Б. госуд. Мордва. Православн.	Колод.	187	108	3	24	12	69	48	174	167	4410 надѣл. общемъ	245 въ обладѣн.	
1711	Пос. Токтаровъ. Б. госуд. Рус. Прав. .	Р. Тарханка.	200	98	9	30	3	60	19	57	63			
1712	Дер. Полянскій Редутъ. Б. госуд. Русск. Прав.	—	200	98	9	30	3	60	59	216	211	542 надѣл.	84	Церк.-прих. школа, 1 вод. мельн.
	Хутора и усадьбы:													
1713	ус. Х. Х. Роопа .	Прудъ.	177	98	16	33	12	60	1	7	10	2010 собств.	75	Церковь. Церк.-приходск. школа. Водян. мельн. Базаръ.
1714	Х. «Старый» двор. Умова	—	180	110	7	20	5	65	1	2	3			
1715	Х. „Новый“ дворян. Умова	—	180	110	3	17	7	67	1	7	9	1000 собств.	146	

№№	Названіе волости и входящихъ въ нее населенныхъ мѣстъ (селъ, деревень, хуторовъ). Сословіе (когда крестьянское, то и разряды ихъ: бывшіе госуд., б. удѣл. и т. п.), національность и вѣроисповѣданіе жителей.	Положеніе населеннаго мѣста: при рѣкѣ, озерѣ, прудѣ, колодцѣ.	Разстояніе въ верст.						Число дворовъ.	Число жителей.		Колич. надѣльн. или собств. земли въ десят.		Церкви, монастыри, молитв. зданія, школы, больн., почт. ст., земск. станц. пункты, метеор. станц., ярмарки, базары, фабрики, заводы, промыслы и т. п. Земскіе Начальники, Становые Пристава, Лѣсничіе, Вол. Прав., врачи, фельдш. и т. п.
			Отъ Самары.	Отъ уѣзднаго города.	Отъ квар. Земск. Нач.	Отъ квар. Стан. Прис	Отъ Волости. Права.	Отъ ближ. желѣзнодор. станц. и назв. послѣдн.		Мужскаго пола.	Женскаго пола.	Удобной.	Неудобной.	
Кряжлинская (въ 3 ст., 3 уч. Земск. Начальн., 2 суд. слѣд., уч. 1 приз. участ.),														
1716	Д. Кряжлы. Б. госуд. Татары. Магомет.	Р. Кряжлы.	230	57	57	27	—	50 Абдулино.	320	938	939	2344	148	2 мечети. Вол. Прав. 2 школы „Медресе“.
1717	С. Сергушкино. Б. госуд. Мордва. Прав.	Р. Куилга.	223	60	60	35	4	45	278	895	896	4473	489	1 церковь, 1 зем. школа.
1718	Д. Аксенкино. Б. госуд. Мордва. Прав.	Р. М. Кандызъ.	215	63	63	38	8	45	191	715	715	3606	202	1 церковь, школа грамоты.
1719	Д. Алексѣевка. Б. госуд. Рус. Прав. и раскол.	—	215	61	61	36	7	47	22	63	64	475	44	
1720	Д. Андреевка. Б. госуд. Мордва. Прав. . .	—	215	60	60	35	7	47	59	216	217	676	128	
1721	Д. Черный Ключъ. Б. госуд. Рус. Раскол.	Р. Черный Ключъ.	222	59	59	34	7	48	74	226	226	462	53	1 моленная.
1722	Д. Ибряево. Б. госуд. Татары. Магомет.	Р. Б. Кандызъ.	225	53	53	27	7	57	110	366	367	1186	94	1 мечеть, 1 школа „Медресе“.
1723	С. Добрино. Б. государ. Мордва. Прав. .	—	225	50	50	22	10	60	146	502	502	3007	391	1 церковь, 1 зем. школа.
Кузайкинская (въ 4 ст., 8 уч. Земск. Начальн., 1 суд. слѣд., уч. 2 приз. участ.).														
1724	Д. Куакбашъ. Б. госуд. Тептяри и татары. Магомет.	Р. Куакъ.	225	45	15	50	—	110 Бугуруслань.	421	1137	1041	3224 собств.	235	3 мечети. Зем. станц. Базары по вторник. 3 вод. мельн. Вол. Прав. Урядникъ.
1725	Д. Чути (Новая Вершина тожъ) Б. госуд. Тептяри и татары. Магомет.	Р. Каратай.	220	50	10	47	5	105	114	279	327	974	29	1 мечеть.
1726	Д. Мукмень-Каратай. Б. государ. Тептяри и татары. Магомет. . .	—	215	55	10	42	12	98	151	431	430	1550	200	1 мечеть, 2 вод. мельн.
1727	Д. Бакиръ Иштерякково. Б. госуд. Башкиры, татары и тептяри. Магомет. . . .	Р. Шешма.	210	55	7	40	15	95	162	413	399	1283	227	1 мечеть.
1728	Д. Старое-Иштерякково. Б. государ. Тептяри и татары. Магомет.	—	210	55	8	40	15	95	312	838	800	2819	219	3 мечети 1 вод. мельн.
1729	С. Кузайкино. Б. госуд. Мордва. Прав.	Р. Шегушла.	225	45	15	46	5	105	163	592	560	2532	92	Церковь. Школа грамоты 2 вод. мельн.
1730	Д. Сѣверовка. Б. государ. Рус. Прав. .	—	228	40	15	40	12	105	43	117	123	442	85	Вод. мельн.
	Хутора:													
1731	Х. Насл. Носова . .	Ключъ.	227	45	20	45	2	112	1	9	9	440	—	Поташ. заводъ.
1732	Х. Насл. дв. Тлущиковской	Р. Шегушла.	228	40	15	40	12	105	1	3	4	640	—	Вод. мельн.

Надѣльная. Собств.

№№	Названіе волости и входящихъ въ нее населенныхъ мѣстъ (селъ, деревень, хуторовъ). Сословіе (когда крестьянское, то и разряды ихъ: бывшіе госуд., б. удѣл. и т. п.), національность и вѣроисповѣданіе жителей.	Положеніе населеннаго мѣста: при рѣкѣ, озерѣ, прудѣ, колодцѣ.	Разстояніе въ верст.						Число дворовъ.	Число жителей.		Колич. надѣльн. или собств. земли въ десят.		Церкви, монастыри, молитв. зданія, школы, больн., почт. ст., земск. станц. пункты, метеор. станц., ярмарки, базары, фабрики, заводы, промыслы и т. п. Земскіе Начальники, Становые Пристава, Лѣсничіе, Вол. Прав., врачи, фельдш. и т.п.
			Отъ Самары.	Отъ уѣзднаго города	Отъ квар. Земск. Нач.	Отъ квар. Стан. Прис.	Отъ Волости. Правл.	Отъ ближ. желѣзнодор. станц. и назв. посѣщи.		Мужскаго пола.	Женскаго пола.	Удобной.	Неудобной.	
Масягутовская (въ 1 ст., 1 уч. Зем. Нач., 2 суд. слѣд. уч., 3 призыв. уч.)														
1733	Д. Масягутово. Б. госуд. Тептяри, татары. Магомет.	Р. Ильбизякъ.	300	50	50	37	—	160 Бугурусланъ.	234	515	559	6535	110	2 мечети, 1 магом. шк. зем., ст., базары по пятн. Вол. Нрав.
1734	Д. Катимово. Б. госуд. Тептяри, татары Магом.	Р. Куркуланъ.	297	47	46	40	4	157	180	414	411	1795	250	1 мечеть, 1 магомет. школа, 1 вод. мельн.
1735	Д. Какрыелга. Б. государ. Татары и тептяри. Магомет. . . .	Р. Какры-Елга.	295	45	44	38	6	155	382	893	901	5434	901	1 мечет., 1 магом. шк., этапный пунктъ.
1736	Д. Сулеево. Б. госуд. Тептяри, татары и башк. Магом. . .	Р. Урсала,	305	55	70	25	20	165	312	763	803	2087	57	2 мечети, 2 магом. шк., 2 вод. мельн.
1737	Д. Урсалыбашево. Б. госуд. Татары, тептяри и башк. Магомет. . .	—	303	53	68	23	18	163	165	404	361	1753	15	1 мечеть, 1 магом. шк., вод. мельн.
1738	Д. Ильбяково. Б. госуд. Тептяри и татары. Магомет. . . .	р. Ильбизяк.	304	54	54	37	4	164	168	416	359	1919	22	1 мечеть, 1 магом. шк., 2 вод. мельн.
	Хутора.													
1739	Х. кр. Мурсалимова.	Р. Мелля.	304	54	54	40	3	164	1	1	—	—	—	Вод. мельн.
1740	Х. кр. Мусина . .	Ключъ.	304	54	54	40	3	164	1	1	2	—	—	
1741	Х. дв. Никифорова.	Колодецъ.	300	41	68	27	18	160	1	1	6	200	—	
	Водяныя мельн.													
1742	Бабина	Р. Мелля.	295	47	50	36	3	157	1	5	1	На зем. д. Какрыелга.		
1743	Кр. Морданшина .	—	296	48	47	50	3	158	1	2	1	На землѣ д. Катимовой.		
1744	Кр. Анисимова и Баданова	—	300	50	50	37	1	160	1	2	3	на зем. общ. д. Масягутовой.		
1745	Кр. Крылова . . .	—	301	51	36	38	2	161	1	1	1			
1746	Петрова	—	290	44	50	33	6	154	1	1	1	На зем. д. Какрыелга.		
	Лѣсныя сторожки: (Казен. вѣд.)													
1747	Въ Катимовской дачѣ № 29	Колодецъ.	282	42	40	47	10	142	1	3	2	—	—	
1748	Въ той же дачѣ № 30	—	294	44	38	49	13	154	1	2	3	—	—	
1749	Въ Алькѣевской дачѣ № 13.	—	302	52	30	25	22	161	1	2	3	—	—	

Собственной.

№ №	Названіе волости и входящихъ въ нее населенныхъ мѣстъ (селъ, деревень, хуторовъ). Сословіе (когда крестьянское, то и разряды ихъ: бывшіе госуд., б. удѣл. и т. п.), національность и вѣроисповѣданіе жителей.	Положеніе населеннаго мѣста: при рѣкѣ, озерѣ, прудѣ, колодцѣ.	Разстояніе въ верст.						Число дворовъ.	Число жителей.		Колич. надѣльн. или собств. земли въ десят.		Церкви, монастыри, молитв. зданія, школы, больн., почт. ст., земск. станц. пункты, метеор. станц., ярмарки, базары, фабрики, заводы, промыслы и т. п. Земскіе Начальники, Становые Пристава, Лѣсничіе, Вол. Прав., врачи, фельдш. и т. п.
			Отъ Самары.	Отъ уѣзднаго города.	Отъ квар. Земск. Нач.	Отъ квар. Стан. Прис	Отъ Волости. Права.	Отъ ближ. желѣзнодор. станц. и назв. послѣдн.		Мужскаго пола.	Женскаго пола.	Удобной.	Неудобной.	
	Микулинская (въ 1 ст., 6 уч. Земск. Начал., 2 суд. слѣд. уч., 3 приз. участ.)													
1750	С. Микулино (Лизуновка тожъ). Кр. Рус. Прав.	Р. Средняя Ямашка.	272	22	—	33	—	132 Бугурусланъ.	48	164	139	500 соб	12 ств.	2 церкви. Земская школа. Вол. Правлен Земскій нач. Земская станц., 2 вод. мельн.
1751	С. Соколка. Б. государ. Рус. Прав. .	Р. Зай.	262	12	12	45	12	122	301	994	967	3904	213	Церковь. Земская и церковно-прих. школы, 3 водян. мельн.
1752	Д. Ивановка. Б. помѣщ. Рус. Прав. . .	Ключъ.	272	22	13	45	13	132	27	106	98	205	--	
1753	Д. Чемодуровка. Б. помѣщ. Рус. Прав. .	Р. Верхняя Ямашка.	272	22	8	38	8	132	110	239	252	737	—	Маслоб. заводъ.
1754	Д. Алферовка (Андреевка тожъ). Б. помѣщ. Рус. Прав. . .	—	275	25	8	35	8	135	6	17	14	49	3	
1755	Д. Оводовка (Ключевка тожъ). Б. пом. Рус. Прав.	—	283	33	13	38	13	143	11	34	29	66	—	
1756	Дер. Тимашево (Анновка тожъ). Мѣщ. Б. помѣщ. Рус. Прав. .	—	285	35	16	35	16	145	15	51	59	30	—	
1757	Д. Лариновка (Тимашево тожъ). Русск. и малороссы. Прав. .	—	285	35	16	35	16	145	12	38	47	199	3	
1758	Д. Тетвель. Б. помѣщ. Рус. Прав. . .	Р. Смородиновый ключъ.	277	27	5	35	5	137	76	292	265	1774	3	
1759	Дер. Владимировка. Мѣщ. и б. помѣщ. кр. Рус. Прав.	Р. Средняя Ямашка.	276	26	4	29	4	136	25	83	67	40	надѣл.	
1760	Д. Павловка. Мѣщ. Рус. Прав.	—	280	30	8	25	8	140	87	230	239			Зем. шк. Почт., тел. отд. Телеф. Базары по воскресен. Винокурен. зав. 1 пар. и 2 вод. мельн.
1761	Д. Бирючевка. Мѣщ. Рус. Прав.	Р. Зай.	267	17	5	38	5	127	92	291	295	Земля Ела	ежегод. арендуется у чича.	Телефонъ. Винокур. заводъ. Водян. мельн.
1762	Д. Дмитріевка. Мѣщ. Рус. Прав.	—	270	20	2	35	2	130	30	72	86	Земля Бала	арен. у шевой.	Водян. мельн.
1763	Д. Большая Федоровка. Мѣщ. Рус. Православи.	—	272	22	3	38	3	132	49	140	147	55 на	— дѣл.	
1764	Д. Малая Федоровка. Мѣщ. и б. помѣщ. кр. Рус. Прав	Р. Средняя Ямашка.	272	22	½	33	½	132	7	20	22	—	—	
1765	Дер. Александровка. Мѣщ. Рус. Прав. . .	Ключъ.	276	26	5	29	5	136	21	52	59	Земля Северь	арен. у янова.	

Надѣльная. Собствен.

БУГУЛЬМИНСКІЙ УѢЗДЪ.

№ №	Названіе волости и входящихъ въ нее населенныхъ мѣстъ (селъ, деревень, хуторовъ). Сословіе (когда крестьянское, то и разряды ихъ: бывшіе госуд., б. удѣл. и т. п.), національность и вѣроисповѣданіе жителей.	Положеніе населеннаго мѣста: при рѣкѣ, озерѣ, прудѣ, колодцѣ.	Разстояніе въ верст.						Число дворовъ.	Число жителей.		Колич. надѣльн. или собств. земли въ десят.		Церкви, монастыри, молитв. зданія, школы, больн., почт. ст., земск. станц. пункты, метеор. станц., ярмарки, базары, фабрики, заводы, промыслы и т. п. Земскіе Начальники, Становые Пристава, Лѣсничіе, Вол. Прав., врачи, фельдш. и т. п.
			Отъ Самары.	Отъ уѣзднаго города	Отъ квар. Земск. Нач.	Отъ квар. Стан. Прис.	Отъ Волости. Правл.	Отъ ближ. желѣзнодор. станц. и назв. послѣдн.		Мужскаго пола.	Женскаго пола.	Удобной.	Неудобной.	
1766	Дер. Бишмунча. Б. госуд. Тептяри и башк. Магомет.	Р. Камка.	288	38	15	17	15	148 Бугуруслань.	453	1082	1805	3730	169	3 мечети, 3 водян. мельн.
1767	Д. Тайсуганъ. Б. государ. Тепт. и башк. Магомет.	Р. Зай.	285	35	18	15	18	145	436	1010	998	2501	314	2 мечети. Магомет. школа, 2 вод. мельн.
1768	Д. Кудашево. Б. государ. Башк. и тепт. Магомет.	Р. Кудашка.	276	26	8	25	8	136	305	695	683	1873	344	2 мечети, 2 водян. мельн.
1769	Дер. Печенюгъ. Кр. Русск. Прав.	Р. Верхняя Ямашка.	275	25	8	35	8	135	37	82	97	498	40	Водян. мельн. Маслобойн. заводъ.
1770	Д. Новое Звѣрево. Мѣщ. Рус. Прав. . .	—	280	30	12	28	12	140	7	21	25	землю у Чаши	аренд. ныхъ.	
1771	Д. Фаевка. Кр. Рус. Прав.	—	275	25	8	35	8	135	16	48	43	218 собств.	—	
	Усадьбы и хутора.													
1772	Хут. «Монашкино» (Безводовка тожъ). Мѣщан. Рус. Прав. . .	Ключъ.	286	35	17	37	17	145	11	30	30	200 на дѣл.	—	
1773	Х. Быв. Инькова .	Р. Ямашка.	280	30	20	36	20	140	1	2	1	327	—	
1774	Х. „Новотроицкій“. Быв. Инькова . . .	—	280	30	20	36	20	140	1	3	2			
1775	Х. мѣщ. Бѣлова .	—	282	32	13	36	13	142	1	3	5	135	—	
1776	Х. мѣщ. Корноухова.	—	282	32	13	36	13	142	1	2	1	150	—	
1777	Х. мѣщ. Артемьева.	Ключъ.	272	22	15	45	15	132	3	14	13	148	—	
1778	Х. Его-же. . . .	—	272	22	15	45	15	132	—	—	—	258	—	
1779	Х. „Сокольскій“. Б. госуд. Рус. Прав. .	Р. Зай.	259	9	15	48	15	119	13	31	37	135	15	
1780	Ус. дв. Н. М. Микулина	Р. Средняя Ямашка.	272	22	—	33	—	132	1	14	11	35	—	Земск. начальн.
1781	Х. Мельникова . .	—	272	22	½	33	½	132	1	5	6	43	—	
1782	Х. Гильхинъ . . .	—	276	26	5	29	5	136	1	27	25	1644	—	
1783	Х. Рыликовыхъ. .	—	277	27	4	28	4	137	1	50	30	1414	—	2 винокур. завода. Водян. мельн.
1784	Х. Крафтъ . . .	Р. Верхняя Ямашка.	272	22	8	38	8	132	1	14	10	1898	—	1 паровая и 1 вод. мельн.
1785	Хут. мѣщ. Морозовыхъ	—	285	35	16	36	16	145	1	2	3	102	—	
1786	2 Х. Чашиныхъ .	—	283	33	18	38	18	143	1	9	19	305	—	

Собственн.

№ №	Названіе волости и входящихъ въ нее населенныхъ мѣстъ (селъ, деревень, хуторовъ). Сословіе (когда крестьянское, то и разряды ихъ: бывшіе госуд., б. удѣл. и т. п.), національность и вѣроисповѣданіе жителей.	Положеніе населеннаго мѣста: при рѣкѣ, озерѣ, прудѣ, колодцѣ.	Разстояніе въ верст.						Число дворовъ.	Число жителей.		Колич. надѣльн. или собств. земли въ десят.		Церкви, монастыри, молитв. зданія, школы, больн., почт. ст., земск. станц. пункты, метеор. станц., ярмарки, базары, фабрики, заводы, промыслы и т. п. Земскіе Начальники, Становые Пристава, Лѣсничіе, Вол. Прав., врачи, фельдш. и т. п.
			Отъ Самары.	Отъ уѣзднаго города.	Отъ квар. Земск. Нач.	Отъ квар. Стан. Прис.	Отъ Волости. Правл.	Отъ ближ. желѣзнодор. станц. и назв. послѣдн.		Мужскаго пола.	Женскаго пола.	Удобной.	Неудобной.	
1787	Ус. дв. Рязановой .	—	285	35	18	35	18	145 Бугуруслань.	1	7	8	526 соб ств.	—	
1788	Х. Ященко . . .	Р. Средняя Ямашка.	272	22	½	33	½	136	1	7	3	16	—	
1789	Х. куп. Балашевой.	Колод.	272	22	5	35	5	130	1	5	5	2625 соб ств.	—	
1790	Х. ея-же	Р. Зай.	270	20	2	35	2	130	1	70	72			
1791	Х. наслѣд. Микулиныхъ	Р. Средняя Ямашка.	272	22	2	33	2	132	1	8	7	—	—	
1792	Ус. дв. Елачичъ .	—	280	30	8	25	8	138	1	62	78			
1793	Ус. его же . . .	Р. Зай.	267	17	5	38	5	125	1	46	32			Паровая мельн.
1794	Хут. „Гранный“ его же	Р. Верхняя Ямашка.	286	36	16	35	16	144	1	3	2			
1795	Х. „Старый„ его же.	Ключъ.	284	34	12	24	12	142	1	4	5			
1796	Х. «Новая Ферма» его же	Р. Средняя Ямашка.	282	32	10	23	10	140	1	5	5	10275 соб ств.	250	
1397	Хут. „Медвѣжій“ его же	Колод.	286	36	14	31	14	144	1	2	7			
1798	Х. „Ферма“ его же.	—	284	34	12	29	12	142	1	7	7			
1799	Винокуренный заводъ его же	Р. Средняя Ямашка.	277	27	5	28	5	135	1	45	51			

Мордовско-Афонькинская (во 2 ст., 7 уч. Зем. Нач , 1 суд. слѣд. уч., 2 призыв. уч)

1800	Д. Мордовское Афонькино. Б. госуд. Мордва. Прав. . . .	Ключъ Безымянка.	210	80	30	12	—	95 Сургутъ.	178	609	602	2647	81	Зем. школа. Церк.-прих. школа. Вол. Прав.
1801	Д. Чувашское Афонькино. Б. госуд. Чуваши и рус. Прав. . .	—	212	80	30	13	1	95	68	194	188	1028	33	Вод. мельн.
1802	Д. Лагерка. Б. государ. Чуваши Прав.	Ключъ Лагерь.	212	78	30	16	3	95	135	424	398	1904	71	Церк.-прих. школа, вод. мельн.
1803	С. Шешминская Крѣпость. Б. госуд. Рус. и чуваши. Прав.	Р. Шешма.	215	75	25	18	5	95	378	1202	1187	4102	199	Церковь. 2-хъ клас. мин. уч., церк.-прих. шк. Вод. мельн. Кожевен. заводъ. Базары по суббот. Жители занимаются колеснымъ и гончарнымъ производствомъ.
1804	Д. Подлѣсное Утямышево. Б. государ. Татары. Магомет. . .	Ключъ Мяндѣй.	200	75	40	15	7	80	291	913	862	2863	72	2 мечети.
1805	Д. Верхняя-Чегадайка. Б. государ. Татары. Магомет. . . .	Оврагъ Безымянный (сухой).	200	90	38	6	8	80	176	573	599	1479	29	1 мечеть. Вѣтрян. мельн.

Надѣльная.

№№	Названіе волости и входящихъ въ нее населенныхъ мѣстъ (селъ, деревень, хуторовъ). Сословіе (когда крестьянское, то и разряды ихъ: бывшіе госуд., б. удѣл. и т. п.), національность и вѣроисповѣданіе жителей.	Положеніе населеннаго мѣста: при рѣкѣ, озерѣ, пруду, колодцѣ.	Разстояніе въ верст.						Число дворовъ.	Число жителей.		Колич. надѣльн. или собств. земли въ десят.		Церкви, монастыри, молитв. зданія, школы, больн., почт. ст., земск. станц. пункты, метеор. станц., ярмарки, базары, фабрики, заводы, промыслы и т. п. Земскіе Начальники, Становые Пристава, Лѣсничіе, Вол. Прав., врачи, фельдш. и т. п.
			Отъ Самары.	Отъ уѣзднаго города.	Отъ квар. Земск. Нач.	Отъ квар. Стан. Прис.	Отъ Волости. Правл.	Отъ ближ. желѣзнодор. станц. и назв. посѣдн.		Мужскаго пола.	Женскаго пола.	Удобной.	Неудобной.	
1806	Д. Нижняя-Чегадайка. Б. государ. Татары. Магомет. . . .	Р. Черемшанъ.	200	91	42	4	10	80 Сургутъ.	190	564	525	1625	32	Мечеть. Медресе.
1807	Д. Малая-Чегадайка. Б. государ. Чуваши. Прав.	—	200	92	42	2	11	80	16	32	42	215	4	Водян. мельн.
	3 лѣсныхъ сторож. казен. вѣд. близъ С. Шешминской Крѣпости	Ключъ.	215	79—85	22—30	22—27	9—15	114—119	5	10	11	—	—	

Надѣльн.

Мордовско-Ивановская (въ 2 ст., 7 уч. Земск. Начальн., 1 суд. слѣд., уч. 2 приз. участ.).

1808	Д Старое Суркино. Б. госуд. Чуваши. Языч. Прав.	Р. Батракъ.	245	47	20	50	—	120 Бугурусланъ.	170	531	527	2001	84	Вол. Прав. Церк.-прих. школа, 4 вод. мельн. Урядникъ.
1809	Д. Мордовская Ивановка. Б. госуд. Мордва. Прав.	Р. Балла.	250	55	15	45	9	120	105	320	305	1293	91	3 вод. мельн.
1810	Д. Ивановка Баллы. Б. удѣл. Мордва. Прав.	—	263	56	15	45	10	120	27	104	95	320	19	
1811	Д. Новое-Суркино. Б. государ. Чуваши. Языч. и прав. . . .	Р. Чертанла.	247	44	23	53	3	115	80	259	239	1187	53	Церк.-прих. школа. Населеніе занимается обдѣлкой дикаго камня для построекъ.
1812	С. Васильевка (Кузайкино тожъ). Б. государ. Мордва. Прав.	Р. Каратай.	266	43	20	55	5	125	137	528	510	1924 надѣл. влад	204 въ общ. ѣніи.	Церковь. Церк.-прих. школа. Ремеслен. учил. Водян. мельн.
1813	Д. Абрамовка (Казябашъ тожъ). Б. государ. крещен. Татары. Прав.	—	266	43	20	55	5	125	74	214	230			
1814	Д. Минлибаево. Б. государ. Тептяри и татары. Магомет. . .	Р. Кичуй.	268	50	15	55	7	130	246	745	639	2248	56	Мечеть. Частная татар. школа. 3 вод. мельн.
1815	Д. Чупаево. Б. государ. Тептяри и татары. Магомет. . . .	—	269	56	13	45	7	125	234	553	565	1278	99	Мечеть. Частн. татар. школа. Вод. мельн. Населеніе занимается обдѣлкой дикаго камня для построекъ.
1816	Хут. кр. Яббарова и Абдулкагирова . .	—	268	50	15	55	8	130	2	4	5	270 собств.	30	

Надѣльная.

№№	Названіе волости и входящихъ въ нее населенныхъ мѣстъ (селъ, деревень, хуторовъ). Сословіе (когда крестьянское, то и разряды ихъ: бывшіе госуд., б. удѣл. и т. п.), національность и вѣроисповѣданіе жителей.	Положеніе населеннаго мѣста: при рѣкѣ, озерѣ, прудѣ, колодцѣ.	Разстояніе въ верст.						Число дворовъ.	Число жителей.		Колич. надѣльн. или собств. земли въ десят.		Церкви, монастыри, молитв. зданія, школы, больн., почт. ст., земск. станц. пункты, метеор. станц., ярмарки, базары, фабрики, заводы, промыслы и т. п. Земскіе Начальники, Становые Пристава, Лѣсничіе, Вол. Прав., врачи, фельдш. и т. п.
			Отъ Самары.	Отъ уѣзднаго города.	Отъ квар. Земск. Нач.	Отъ квар. Стан. Прис.	Отъ Волости. Правл.	Отъ ближ. желѣзнодор. станц. и назв. послѣдн.		Мужскаго пола.	Женскаго пола.	Удобной.	Неудобной.	
	Мордовско-Кармальская (въ 2 ст., 9 уч. Земск. Начал., 1 суд. слѣд. уч., 2 приз. уч.).													
1817	Д. Мордовская Кармалка. Б. госуд. Мордва. Прав.	Р. Кармалка.	204	70	35	24	—	90 Бугурусланъ.	236	751	728	3249 надѣл.	58	Церковь. Вол. Прав., церк.-прих. шк. Земск. станц.
1818	Д. Андреевка (Глазово Керлигачъ тожъ). Б. помѣщ. Мѣщ. Рус. Прав.	Р. Шешма.	230	80	35	23	12	100	73	165	187	66 надѣл. 530 собств.	19 7	
1819	Д. Воздвиженка. Б. помѣщ. Рус. Прав. .	Ключъ.	225	80	30	18	8	100	26	84	68	166 надѣл. 200 собств.	12	
1820	Д. Софіевка. Б. помѣщ. Рус. Прав. . .	Ключъ Вятка.	230	80	38	25	12	100	33	96	87	210 надѣл. 180 собств.	— 2	Земск. школа. Вод. мельн.
1821	Д. Новое-Сережкино. Б. гос. Чуваши. Прав. и идолопоклон. . . .	Р. Асызилга.	230	84	26	20	8	88	140	468	427			Церк.-прих. школа. Базары по вторникамъ. Вод. мельн.
1822	Д. Старое-Сережкино. Б. госуд. Чуваши. Прав. и идолопоклон.	—	220	84	20	14	15	88	47	175	194	2329 надѣл. влад.	129 въ общ. дѣніи.	Церк.-прих. школа.
1823	Д. Сарабикулово. Б. государ. Тептяри и татары. Магомет. . .	Р. Шешма.	220	70	41	30	6	95	385	1333	1247	2551	130	2 мечети 2 школы, 2 вод. мельн.
1824	Д. Старое Утямышево. Б. госуд. Татары. Магомет.	Р. Утямышка.	220	82	20	12	15	90	305	999	903	3432	311 Надѣл.	2 мечети 2 школы, 2 вод. мельн.
	Крестьянскія товарищества, купившія землю у Крест. Позем. Банка.													
1825	Пос. Новая-Петровка. Б. госуд. Малороссы. Прав.	Р. Шешма.	230	82	38	25	12	100	6	20	23	121	2	
1826	12-е Ганіятуллинское товарищ. . . .	Р. Лагерка.	225	80	32	20	10	102	3	3	6	95	½	
1827	Хут. Ново-Андреевка 13-й участокъ. Мѣщ. Рус. Прав.	—	225	80	32	20	10	102	3	10	11	98	—	
1828	14-е Т-во кр. Уляшкина и мѣщ. Пастухова.	Прудъ.	225	80	32	20	10	102	1	2	2	38	1	Мельница.
1829	16-е Галимовское Т-во	Колод.	210	74	38	27	9	92	3	—	—	177	—	
1830	18-е Ново-Муслинское Т-во	—	210	74	38	27	6	92	4	—	—	179	—	
1831	19-е Бафталинское Т-во	—	210	74	38	27	5	92	6	—	—	204	—	

№№	Названіе волости и входящихъ въ нее населенныхъ мѣстъ (селъ, деревень, хуторовъ). Сословіе (когда крестьянское, то и разряды ихъ: бывшіе госуд., б. удѣл. и т. п.), національность и вѣроисповѣданіе жителей.	Положеніе населеннаго мѣста: при рѣкѣ, озерѣ, прудѣ, колодцѣ.	Разстояніе въ верст.						Число дворовъ.	Число жителей.		Колич. надѣльн. или собств. земли въ десят.		Церкви, монастыри, молитв. зданія, школы, больн., почт. ст., земск. станц. пункты, метеор. станц., ярмарки, базары, фабрики, заводы, промыслы и т. п. Земскіе Начальники, Становые Пристава, Лѣсничіе, Вол. Прав., врачи, фельдш. и т. п.
			Отъ Самары.	Отъ уѣзднаго города.	Отъ квар. Земск. Нач.	Отъ квар. Стан. Прис.	Отъ Волостн. Правл.	Отъ ближ. желѣзнодор. станц. и назв. посѣдн.		Мужскаго пола.	Женскаго пола.	Удобной.	Неудобной.	
1832	21-е Сафинское Т-во	Ключъ.	200	73	33	22	4	87 Бугуруслань.	3	—	—	162	5	
1833	22-е Ново-Керлигачевское Т-во . . .	Колод.	210	74	38	27	4	92 Бугуруслань.	4	—	—	169	2	
1834	24-е Ваганов ское Т-во	Ключъ.	200	73	33	22	4	87	4	2	3	161	2	
	Нижне-Чершилинская (въ 2 ст., 8 уч. Земск. Начальн., 1 суд. слѣд. уч., 2 приз. участ.).													
1835	Д. Нижніе-Чершилы. Б. госуд. Тептяри и башкиры. Магомет. .	Р. Чершила и Кувакъ.	230	50	23	45	—	93 Сургутъ.	408	1055	1023	2579	191	2 мечети. 2 магомет. школы. Вол. Прав. 2 вод. мельн.
1836	Д. Верхніе-Чершилы. Б. госуд. Тептяри. Магомет.	Р. Чершила.	230	50	21	47	2	95	237	618	621	1034	82	2 мечети. 2 вод мельн. 1 магомет. школа.
1837	Д. Кузьминовка. Б. госуд. Чуваши и мордва. Прав.	Р. Кувакъ.	225	55	20	38	5	93	92	257	272	667	92	Церк.-прих. школа. 2 вод. мельн.
1838	С. Федотовка. Б. государ. Татары. Прав.	Р. Кувакъ и ключъ.	225	57	18	36	8	94	190	522	566	1160	107	Церковь. Церк.-прих. школа. 3 вод. мельн.
1839	Д. Сеитово-Керлигачъ. Б. государ. Тептяри. Магомет. . . .	Р. Шешма	220	65	17	30	15	90	489	1237	1155	3153	411	2 мечети. 2 магомет. школы. 4 вод. мельницы.
1840	С. Старый-Кувакъ. Б. госуд. Рус. и мордва. Прав.	—	220	60	25	33	10	87	353	910	976	7821 соб	547 ств.	Церковь. 3 школы. М. Н. П. Земск. и ремесл. Пріемный покой. Базары по четвергамъ. Ярмарка. 3 вод. мельн. Врачъ. 2 фельдшера. Акушерка. Урядникъ. Прав. ссудосберегател. товарищества. 2 призывной участокъ.
1841	Х. „Запланный“ каз. вѣд.	Ключъ.	220	60	30	35	6	90	4	8	16	—	—	Лѣсничій Старо-Кав. лѣсн. Лѣсн. кондукт.
	Лѣсныя сторожки.													
1842	2 ст. Казен. вѣдом.	—	220	60	30	33	6	90	3	6	8	—	—	
1843	2 ст. Казен. вѣдом.	Ключъ Урмышла.	225	65	20	30	12	92	2	4	6	—	—	
	Ново-Письмянская (въ 4 ст., 5 уч. Земск. Начал., 2 суд. слѣд. уч., 1 приз. уч.).													
1844	С. Новая-Письмянка. Б. госуд. Рус. Прав.	Р. Камышла.	230	22	22	40	—	102 Абдулино.	387	940	1019	4339	807	Церковь. 2 шк. Зем. и церк.-прих. Зем. станц. Вол. Прав. Завѣд. воен. кон. уч. 8 вод. мельн.
1845	С. Старая-Письмянка. Б. госуд. Рус. Прав.	Р. Степной Зай.	230	10	10	35	12	92	480	934	1014	5037	763	Церковь. 2 шк. Зем. и церк.-прих. 4 вод. мельн.

Надѣльн.

БУГУЛЬМИНСКІЙ УѢЗДЪ.

№№	Названіе волости и входящихъ въ нее населенныхъ мѣстъ (селъ, деревень, хуторовъ). Сословіе (когда крестьянское, то и разряды ихъ: бывшіе госуд., б. удѣл. и т. п.), національность и вѣроисповѣданіе жителей.	Положеніе населеннаго мѣста: при рѣкѣ, озерѣ, прудѣ, колодцѣ.	Разстояніе въ верст.						Число дворовъ.	Число жителей.		Колич. надѣльн. или собств. земли въ десят.		Церкви, монастыри, молитв. зданія, школы, больн., почт. ст., земск. станц. пункты, метеор. станц., ярмарки, базары, фабрики, заводы, промыслы и т. п. Земскіе Начальники, Становые Пристава. Лѣсничіе, Вол. Прав., врачи, фельдш. и т. п.
			Отъ Самары.	Отъ уѣзднаго города.	Отъ квар. Земск. Нач.	Отъ квар. Стан. Прис.	Отъ Волости. Правл.	Отъ ближ. желѣзнодор. станц. и назв. послѣдн.		Мужскаго пола.	Женскаго пола.	удобной.	неудобной.	
1846	С. Солдатская Письмянка. Б. госуд. Рус. Прав.	Ключъ.	255	10	10	42	15	92 Абдулино.	168	407	422	2142	123 Надѣльная.	Церковь. Школа грамоты.
1847	Д. Савочкино (Малый Дынгизъ тожъ). Б. госуд. Рус. Прав.	Р. Дынгизъ.	242	26	26	44	7	106	138	240	195	700	20 Надѣльная.	Вод. мельн.
1848	Д. Александровка (Дурасово тожъ) Б. помѣщ. Рус. Прав. .	Ключъ.	245	22	22	35	5	102	76	116	134	30	— Надѣльная.	
1849	Дер. Степной Зай. Отст. солд. Рус. Прав.	—	250	20	20	44	7	100	27	57	59	308 собств.	108	
1850	Д. Новое-Кузембетево. Отст. солд. Рус. Прав.	Р. Зай.	260	19	19	58	18	99	40	74	72	370 на д.	49	Вод. мельн.
1851	Д. Ромашкино. Б. госуд. Татары. Магомет.	Ключъ.	243	27	27	47	7	107	280	649	635	2077 на д.	165	Мечеть. Школа. Базары по Воскресеньямъ.
	Хутора:													
1852	Хут. куп. Санина .	—	250	6	6	42	18	88	1	10	8	4000	300 Собствен.	
1853	Х. Двор. Дьяковой	—	245	22	22	35	5	102	1	22	13	2078	200 Собствен.	
1854	Х. Крест. Поземельн. Банка	—	260	10	10	44	15	96	1	5	4	2584	46 Собствен.	
	Лѣсныя сторожки:													
1855	Двор. Дьяковой . .	—	248	25	25	30	9	97	1	2	2	—	—	
1856	Куп. Санина . . .	—	250	5	5	40	21	92	1	2	2	—	—	
1857	Крестьян. Поземельн. Банка	—	280	17	17	43	7	107	1	2	2	—	—	
	Салиховская (въ 3 ст., 3 уч. Земск. Начальн., 2 суд. слѣд. уч., 1 приз. участ.).													
1858	Д. Салихово. Б. госуд. кр. Татары. Магомет.	Р. Кунна.	240	60	60	30	—	50 Абдулино.	120	443	395	1015	11 Надѣльная.	1 мечеть Вол. Прав
1859	Д. Новые Чути. Б. госуд. кр. Татары. Магомет.	Р. Кармалка.	238	64	64	34	4	47	160	563	580	2433	138 Надѣльная.	1 мечеть.
1860	Д. Хансверкино. Б. госуд. Татары. Магомет.	Р. Кандызъ.	235	67	67	37	7	45	260	790	770	1908	417 Надѣльная.	2 мечети.
1861	Д. Новые Шалты. Б. государ. Тептяри и татары, Магомет. . .	Р. Икъ.	250	70	70	40	10	47	420	1230	1250	6097	342 Надѣльная.	3 мечети. Базаръ и армарка.

БУГУЛЬМИНСКІЙ УѢЗДЪ.

№№	Названіе волости и входящихъ въ нее населенныхъ мѣстъ (селъ, деревень, хуторовъ). Сословіе (когда крестьянское, то и разряды ихъ: бывшіе госуд., б. удѣл. и т. п.), національность и вѣроисповѣданіе жителей.	Положеніе населеннаго мѣста: при рѣкѣ, озерѣ, прудѣ, колодцѣ.	Разстояніе въ верст.						Число дворовъ.	Число жителей.		Колич. надѣльн. или собств. земли въ десят.		Церкви, монастыри, молитв. зданія, школы, больн., почт. ст., земск. станц. пункты, метеор. станц., ярмарки, базары, фабрики, заводы, промыслы и т. п. Земскіе Начальники, Становые Пристава, Лѣсничіе, Вол. Прав., врачи, фельдш. и т. п.
			Отъ Самары.	Отъ уѣзднаго города.	Отъ квар. Земск. Нач.	Отъ квар. Стан. Прис.	Отъ Волости. Прав.	Отъ ближ. жел.-дор. станц. и назв. посѣдн.		Мужскаго пола.	Женскаго пола.	Удобной.	Неудобной.	
1862	Д. Татарскій Кандызъ. Б. госуд. Тептяри и татары. Магомет.	Р. Кандызъ.	230	50	50	26	10	60 Абдулино.	378	1050	1070	5158 на дѣл.	915	2 мечети. Рус. шк. грам., базаръ.
1863	Д. Сулейманово. Б. государ. Татары. Магомет.	—	230	50	50	26	11	60	110	373	342	1415 на дѣл.	59½	1 мечеть.
1864	Караулка каз. лѣсн.	Колодецъ.	240	60	60	30	4	50	1	3	3	—	—	
	Спасская (въ 3 ст., 3 уч. Зем. Нач., 2 суд. слѣд. уч., 1 приз. уч.).													
1865	С. Спасское. Б. госуд. Рус. Прав. . .	Ключъ.	250	15	15	12	—	100 Бугуруслань.	92	310	320	2451 соб	100 ств.	Церковь. Зем. школа. Вол. Прав.
1866	Д. Ново-Спасская. Б. госуд. Рус. Прав.	—	250	12	12	15	3	100	35	120	130	466 соб	— ств.	
1867	Д. Малая Ефановка. Б. госуд. Прав. . .	—	241	8	8	22	7	95	58	220	250	584 на дѣл.	122	Зем. школа.
1868	С. Малая Бугульма. Б. госуд. Рус. Прав.	Р. Зай.	257	5	5	25	10	107	248	700	725	3786 на дѣл.	124	Церковь. Зем. школа.
1869	Д. Ивановка. Мѣщ Рус. Прав.	Ключъ.	250	12	12	18	3	105	25	40	45	землю	аренд.	
1870	Д. Еновка (Апполинарьевка тожъ) мѣщ. Рус. Прав.	—	260	10	10	19	8	115	10	25	30	2 арен	— дов.	
1871	Д. Анненково. Б. помѣщ. Рус. Прав. .	—	260	12	12	18	6	115	48	135	140	357 соб	8 ств.	
1872	Д. Старое Исаково. Б. помѣщ. Рус. Прав.	—	257	16	16	14	5	110	34	130	150	80 на дѣл.	—	
1873	Д. Новое Исаково. Б. помѣщ. Рус. Прав.	—	257	17	17	13	6	110	25	100	120	242 соб	7 ств.	
1874	Д. Наратла. Б. госуд. Рус. Прав. . .	Р. Дымка.	260	22	22	5	12	107	139	400	420	1123	99	Церков.-приходская школа.
1875	С. Рыково. Б. удѣл. Рус. Прав.	Ключъ.	250	30	30	—	15	105	166	460	470	1711 соб	20 ств.	Церковь. Базаръ. Стан. Прист. Зем. шк. Земск. станція.
1876	Д. Огородниково. Б. госуд. Рус. Прав. . .	Р. Дымка.	250	23	23	5	7	105	56	300	325	780	59	Церк.-прих. школа.
1877	Д. Знаменка Мѣщ. Рус. Прав.	Ключъ.	250	18	18	9	3	105	15	60	70	—	—	Земля собственная.
1878	Д. Еникуцева. Б. помѣщ. Рус. Прав. .	—	250	18	18	10	3	100	32	90	100	285	—	
	Хутора:													
1879	И. И. Бесѣдина .	Р. Шайтанка.	250	15	15	12	—	100	1	5	5	490	65	

№ №	Названіе волости и входящихъ въ нее населенныхъ мѣстъ (селъ, деревень, хуторовъ). Сословіе (когда крестьянское, то и разряды ихъ: бывшіе госуд., б. удѣл. и т. п.), національность и вѣроисповѣданіе жителей.	Положеніе населеннаго мѣста: при рѣкѣ, озерѣ, прудѣ, колодцѣ.	Разстояніе въ верст.						Число дворовъ.	Число жителей.		Колич. надѣльн. или собств. земли въ десят.		Церкви, монастыри, молитв. зданія, школы, больн., почт. ст., земск. станц. пункты, метеор. станц., ярмарки, базары, фабрики, заводы, промыслы и т. п. Земскіе Начальники, Становые Пристава. Лѣсничіе, Вол. Прав., врачи, фельдш. и т. п.	
			От Самары.	От уѣзднаго города.	От квар. Земск. Нач.	От квар. Стан. Прис.	От Волости. Правл.	От ближ. желѣзнодор. станц. и назв. послѣдн.		Мужскаго пола.	Женскаго пола.	Удобной.	Неудобной.		
1880	Х. Д. В. Леонтьева	Р. Шайтанка.	250	15	15	12	—	100 Бугурусланъ.	1	1	1	82	6		
1881	Х. Л. М. Бѣлова .	Ключъ.	250	12	12	13	3	105	1	6	8	500	20		
1882	Х. Мануйловыхъ .	—	260	10	10	19	8	115	1	3	2	640	20		
1883	Х. Еліазарова . .	—	250	10	10	20	11	115	1	5	8	107	5		
1884	Х. П. Р. Биттигера	—	260	12	12	15	6	110	1	12	14	500	40		
1885	Х. Н. В. Аничкова	—	257	16	16	14	5	110	1	3	4	980	100		
1886	Х. Е. Ф. Шулешкиной.	—	255	16	16	11	6	110	1	3	2	1290	170		
1887	Х. Н. Ф. Ляуданскаго.	—	250	18	18	9	3	105	1	31	20	2560	70		
1888	Х. А. В. Лазаревичъ	—	250	18	18	9	3	105	1	9	7	390	10		
1889	Х. Кр. Бурашникова	—	250	30	30	—	15	105	1	3	2	2	—		Винокур. заводъ.
1890	Х. Г. Я. Пузанова	Р. Дымка.	250	22	22	7	6	100	1	15	7	29	—		
1891	Х. Еникуцева . .	Ключъ.	250	18	18	10	3	100	32	108	124	260	15		Кож. заводъ.
1892	Васильевское товарищество	—	250	15	15	15	—	100	92	110	120	451	200		
1893	Подворье женскаго монастыря	Р. Зай.	250	15	15	12	5	100	1	4	10	520	60		
1894	Александро-Невскій мужскій монастырь .	—	250	17	17	19	15	105	1	46	—	200	—		

Земля собственная.

11) **Спиридоновская** (въ 4 ст., 8 уч. Земск. Начал., 1 суд. слѣд. уч., 2 приз. уч.).

1895	С. Спиридоновка. Б. госуд. Мордва. Прав.	Р. Шешма.	200	50	50	35	—	100 Бугурусланъ.	310	1203	1184	3846	61 на дѣльн.		1 церковь. 2 школы: зем. и церк.-прих. Базары по вторникамъ. Вол. Прав. Зем. стан. Урядникъ и 2 вод. мельн.
1896	Д. Ново-Иштеряково. Б. госуд. Татары и тептяри. Магомет. .	—	203	50	50	39	4	104	303	800	794	2211	170		2 мечети. 2 вод. мельн.
1897	Д. Шугурово. Б. государ. Татары и тептяри. Магомет. . . .	—	208	45	45	41	5	106	439	1075	1075	3466	417		3 мечети. Гудронный заводъ. 3 вод. мельн.
1898	Д. Каркали. Б. государ. Татары и тептяри. Магомет. . . .	—	210	40	40	40	10	100	451	1125	1131	4065	177		3 мечети. 2 ярмарки. Базары по понедѣльникамъ. 3 вод. мельн.
1899	Д. Шугушла. Б. госуд. Татары и тептяри. Магомет.	—	215	35	35	35	15	100	367	1100	1168	3286	124		3 мечети. 3 вод. мельн.

Собственн.

№№	Названіе волости и входящихъ въ нее населенныхъ мѣстъ (селъ, деревень, хуторовъ). Сословіе (когда крестьянское, то и разряды ихъ: бывшіе госуд., б. удѣл. и т. п.), національность и вѣроисповѣданіе жителей.	Положеніе населеннаго мѣста: при рѣкѣ, озерѣ, прудѣ, колодцѣ.	Разстояніе въ верст. отъ Самары.	отъ уѣзднаго города.	отъ квар. Земск. Нач.	отъ квар. Стан. Прис.	отъ Волостн. Правл.	отъ ближ. желѣзнодор. станц. и назв. посѣдн.	Число дворовъ.	Число жителей. Мужскаго пола.	Женскаго пола.	Колич. надѣльн. или собств. земли въ десят. Удобной.	Неудобной.	Церкви, монастыри, молитв. зданія, школы, больн., почт. ст., земск. станц. пункты, метеор. станц., ярмарки, базары, фабрики, заводы, промыслы и т. п. Земскіе Начальники, Становые Пристава, Лѣсничіе, Вол. Прав., врачи, фельдш. и т. п.
1900	Д. Юлтемирово. Б. госуд. Татары. Магом	Ключъ.	212	37	37	33	12	98 Бугуруслан.	211	895	750	2504	90 (Собствен.)	2 мечети 1 вод. мельн.
1901	Д. Ново-Утямылово. Б. государ. Татары Магомет.	—	200	60	60	40	10	105	35	105	102	563	1	
1902	Лѣс. стор. казен. вѣд.	—	204	54	54	44	3	109	2	5	10	--	--	
	Стерлитамакская (въ 1 ст., 1 уч. Земск. Начальн., 2 суд. слѣд. уч., 3 приз. участ.).													
1903	Д. Сарлы. Б. госуд. Башк., вот., татары и тептяри. Магомет. . .	Р. Икъ.	315	65	12	75	—	115 Абдулино.	332	929	825	5495 собств.	668	2 мечети, 2 школы, Вол. Прав. Урядникъ 1 мельн.
1904	Д. Верхній Стерлитамакъ. Б. госуд. Татары. Магомет. . . .	Р. Стерля.	310	60	7	72	5	110	159	377	399	2993 надѣл.	286	1 мечеть, 1 школа. 1 вод. мельн.
1905	Д. Усманово. Б. госуд. Татары. Магомет.	—	310	60	7	72	5	110	212	592	550			1 мечеть. Школа.
1906	Д. Нижній Стерлитамакъ. Б. государ. Башк., вот., тептяри и татары. Магомет. . .	—	311	61	6	73	6	110	168	458	449	2114 надѣл.	278	2 мечети, 2 школы.
1907	Д. Сюндюкъ. Б. государ. Башк., вот., тепт. и татары. Магомет.	Р. Икъ.	313	63	9	73	3	112	212	615	559	2190 собств.	295	2 мечети, 2 школы 1 мельн.
1908	Д. Учаллы. Б. государ. Тептяри и татары. Магомет. . . .	Р. Учалла.	303	53	25	63	12	120	176	453	449	1035	69	1 мечеть, 1 школа.
1909	Д. Агирово. Б. государ. Башк., вот., татары и тептяри. Магометане	Р. Агиръ.	303	53	30	55	20	125	186	416	367	1736	185	1 мечеть, 1 школа.
1910	Д. Банки-Сухояшъ. Б. госуд. Тептяри и татары. Магомет. . . .	Р. Сухояшъ.	302	52	35	55	22	130	105	283	267	1027	223	1 мечеть, 1 школа.
1911	Д. Большой Сухояшъ. Б. госуд. Тептяри и татары. Магомет.	—	303	53	35	53	23	130	321	780	764	3076	350	2 мечети, 2 школы 2 мельн.
1912	Д. Нижній Сухояшъ. Б. госуд. Тептяри и татары. Магомет. . .	—	303	53	32	55	20	130	93	271	247	855	145	1 мечеть, 1 школа.
	Хутора.													
1913	Х. Н. К. Тавянской.	—	303	53	32	55	20	130	2	2	3	442	8 (Собст.)	
1914	Х. наслѣд. Яркѣева.	Ключъ.	302	52	38	62	15	120	1	—	—	520	30	

Надѣльная.

№№	Названіе волости и входящихъ въ нее населенныхъ мѣстъ (селъ, деревень, хуторовъ). Сословіе (когда крестьянское, то и разряды ихъ: бывшіе госуд., б. удѣл. и т. п.), національность и вѣроисповѣданіе жителей.	Положеніе населеннаго мѣста: при рѣкѣ, озерѣ, пруд, колодцѣ.	Разстояніе въ верст.						Число дворовъ.	Число жителей.		Колич. надѣльн. или собств. земли въ десят.		Церкви, монастыри, молитв. зданія, школы, больн., почт. ст., земск. станц. пункты, метеор. станц., ярмарки, базары, фабрики, заводы, промыслы и т. п. Земскіе Начальники, Становые Пристава, Лѣсничіе, Вол. Прав., врачи, фельдш. и т. п.
			Отъ Самары.	Отъ уѣзднаго города.	Отъ квар. Земск. Нач.	Отъ квар. Стан. Прис.	Отъ Волостн. Правл.	Отъ ближ. желѣзнодор. станц. и назв. посѣщдн.		Мужскаго пола.	Женскаго пола.	Удобной.	Неудобной.	
1915	Х. А. П. Черкасова.	Р. Учалла.	305	93	25	63	11	120 Абдулино.	1	—	—	589	—	Собств.
1916	Х наслѣд. Шафѣева.	—	303	53	25	72	12	120 Абдулино.	1	—	1	909	91	Собств.
1917	Х. наслѣд. Докшина.	Р. Мальбика.	300	50	13	72	15	110	1	3	4	700 собств.	75	
1918	Х. М. А. Даринской.	Р. Стерля.	300	50	7	72	8	110	1	—	—			
1919	Х. Носовой . . .	—	310	60	7	80	8	108	1	3	4	135	15	Собств.
1920	Х. М. Каримова .	Колод.	310	55	5	80	9	110	1	—	—	195	—	Собств.
1921	Х. М. Юсупова . .	—	310	58	12	70	4	115	1	—	—	100	—	Собств.
	Водяныя мельниц.													
1922	Хабидуллина . . .	Р. Стерля.	310	60	7	70	5	120	1	—	—	—	—	
1923	Наслѣд. Урусовыхъ.	—	311	61	6	73	6	100	2	8	6	собств.	100	
1924	Бурдакова	Р. Икъ.	313	61	11	73	3	107	1	4	5	—	—	
1925	Бакалдина	—	317	67	15	77	3	117	1	2	2	—	—	
	Сумароковская (въ 3 ст,, 2 уч. Земск. Начальн., 2 суд. слѣд. уч., 3 приз. участ.).													
1926	С. Сумароково. Б. помѣщ. Рус. Прав. .	Р. Ютаза.	268	18	18	25	—	100 Бугурус.	129	357	382	1449	71	Собственная. Церковь. Вол. Прав. Зем. школа. Церк.-прих. школа. Вод. мельн.
1927	Д. Дмитріевка (Салаязъ тожъ). Б. помѣщ. Рус. Прав. . .	Р. Салаязъ.	262	12	12	25	7	102 Абдул.	48	128	98	585	10	Зем. школа. Дѣтскій пріютъ.
1928	С. Чирково. Б. помѣщ. Рус. Прав. . .	Ключъ.	265	15	15	20	7	105 Бугурус.	211	501	482	1485	100	Церковь, 2-хъ кл. и церк.-прих. школы.
1929	Д. Ключи (Елховка тожъ) Б. госуд. Рус. Прав.	—	266	15	15	17	10	105 Абдулино.	97	266	240	900 надѣл.	25	Зем. школа. Мыловарен. заводъ.
1930	Д. Акшуатъ. Б. помѣщ. Рус. Прав. . .	—	268	18	18	18	9	108 Абдулино.	137	324	320	850	185	Школа грамоты. Кожевен. заводъ.
1931	Д. Карамала. Б. госуд. Башкиры. Магомет.	Р. Карамала Елга.	285	35	35	30	18	125	212	654	430	3205	110	Собственная. 2 мечети, 1 маг. шк.
1932	Д. Каракашлы. Б. госуд. Башкиры и тептяри. Магомет. . .	Р. Ютаза.	280	30	30	25	12	120	387	854	837	4538	580	2 мечети, 2 маг. шк. 9 мельн. Земск. станц.
1933	Д. Ростовка (Ключевка тожъ). Б. помѣщ. Рус. Прав.	Ключъ.	273	23	23	23	4	113 Бугурусланъ.	72	150	175	460	40	Школа грамоты.
1934	Д. Старое Сумароково. Б. помѣщ. Рус. Прав.	Р. Ямашка.	268	18	18	35	10	110 120 Бугурусланъ.	136	430	375	1335	10	Земск. школа. Вод. мельн.
1935	Дер. Бурнашевка. Мѣщ. Рус. Прав. . .	Ручей.	272	22	22	26	3	120 Бугурусланъ.	43	70	69	арендов.		

БУГУЛЬМИНСКІЙ УѢЗДЪ.

№ №	Названіе волости и входящихъ въ нее населенныхъ мѣстъ (селъ, деревень, хуторовъ). Сословіе (когда крестьянское, то и разряды ихъ: бывшіе госуд., б. удѣл. и т. п.), національность и вѣроисповѣданіе жителей.	Положеніе населеннаго мѣста: при рѣкѣ, озерѣ, пруд, колодцѣ.	Разстояніе въ верст.							Число дворовъ.	Число жителей.		Колич. надѣльн. или собств. земли въ десят.		Церкви, монастыри, молитв. зданія, школы, больн., почт. ст., земск. станц. пункты, метеор. станц., ярмарки, базары, фабрики, заводы, промыслы и т. п. Земскіе Начальники, Становые Пристава, Лѣсничіе, Вол. Прав., врачи, фельдш. и т. п.
			Отъ Самары.	Отъ уѣзднаго города.	Отъ квар. Земск. Нач.	Отъ квар. Стан. Прис.	Отъ Волости. Права.	Отъ ближ. жѣлзнодор. станц. и назв. послѣди.			Мужскаго пола.	Женскаго пола.	Удобной.	Неудобной.	
1936	Александровское тов. Малороссы. Прав. . .	Р. Зай.	258	8	8	25	10	100 Абдулино.		78	294	224	1568	100	Земск. школа. 2 вод. мельн.
1937	Фаевское тов. Малороссы. Прав. . . .	Ключъ Салоязъ.	269	19	19	33	13	110		10	27	36	105	45	Вод. мельн.
1938	Ивановское тов. Б. помѣщ. Рус. Прав. .	—	269	19	19	33	13	110		7	15	20	233	2	
	Хутора:														
1939	Крест. Поз. Банка.	Р. Сосновка.	268	18	18	25	–	100		1	6	3	1879	100	
1940	Его же	Р. Ямашка.	268	18	18	25	10	110		1	3	4	961	140	
1941	Его же	Р. Санбалга.	272	22	22	26	3	110		1	3	3	1800	70	
1942	Его же	Р. Салоязъ.	261	12	12	36	7	100		1	7	7	1001	100	
1943	Х. дв. В. В. Шулешкина	Ключъ.	265	15	20	20	8	104		1	2	4	446	60	
1944	Х. пос. А. Ф. Таббингъ	Ручей.	279	29	29	16	17	120		1	2	2	600	31	
1945	Х. кр. А. Я. Пузанова	Колод.	270	18	18	22	6	110		1	3	3	800	50	
1946	Х. насл. Бобровыхъ.	Ключъ.	278	28	28	35	11	118		3	11	7	432	40	
1947	Х. наслѣд. П. С. Боброва	—	279	30	30	45	15	120		2	3	2	95	10	
1948	Х. кр. Савватѣевыхъ	—	280	30	30	45	12	120		2	7	5	190	30	
1949	Х. Н. В. Жданова.	Ручей.	265	15	15	25	6	125		6	—	—	2250	600	Паров. мельн.
1950	Х. „Новое поле“ его же	—	270	20	20	26	12	125		1	—	—	900	100	
1951	Х. гражд. А. В. Горбунова	Колод.	300	40	40	45	20	140 Бугуруслань.		1	5	3	145	40	
1952	Х. дв. Ростовскихъ.	Р. Сосновка.	268	18	18	25	—	110		1	4	4	1300	200	
1953	Х. мѣщ. Г. М. Пузанова	Ручей.	270	18	18	22	6	110		1	2	3	200	50	
1954	Х. мѣщ. В. М. Пузанова	—	270	18	18	22	6	110		1	2	3	200	50	
1955	Х. мѣщ. Ф. Ф. Денисова	Р. Ютаза.	279	29	29	22	13	125		1	8	8	500	140	
1956	Х. Н. В. Жданова.	Ключъ.	280	35	35	30	18	130		1	4	6	500	50	
1957	Х. мѣщ. Л. А. Заитова	Ручей.	275	25	25	26	9	130 Абдулино.		1	4	5	300	30	

Земля собственная.

БУГУЛЬМИНСКІЙ УѢЗДЪ.

№ №	Названіе волости и входящихъ въ нее населенныхъ мѣстъ (селъ, деревень, хуторовъ). Сословіе (когда крестьянское, то и разряды ихъ: бывшіе госуд., б. удѣл. и т. п.), національность и вѣроисповѣданіе жителей.	Положеніе населеннаго мѣста: при рѣкѣ, озерѣ, прудѣ, колодцѣ.	Разстояніе въ верст.						Число дворовъ.	Число жителей.		Колич. надѣльн. или собств. земли въ десят.		Церкви, монастыри, молитв. зданія, школы, больн., почт. ст., земск. станц. пункты, метеор. станц., ярмарки, базары, фабрики, заводы, промыслы и т. п. Земскіе Начальники, Становые Пристава, Лѣсничіе, Вол. Прав., врачи, фельдш. и т. п.	
			Отъ Самары.	Отъ уѣзднаго города.	Отъ квар. Земск. Нач.	Отъ квар. Стан. Прис.	Отъ Волости. Правл.	Отъ ближ. желѣзнодор. станц. и назв. послѣдн.		Мужскаго пола.	Женскаго пола.	Удобной.	Неудобной.		
1958	Х. мѣщ. С. Ф. Горячева	Колод.	270	22	22	26	9	130 Абдулино.	1	3	5	200	54		Собственная.
1959	Х. „Андреевскій“ .	Р. Ютаза.	272	22	22	29	7	120	7	50	60	1500	500		
1960	Х. наслѣд. А. Д. Микулина	—	271	21	21	29	6	120	1	1	2	200	98		
1961	Х. кр. А. Я. Пузанова	—	273	23	23	28	13	110	1	1	1	200	100		
1962	Х. мѣщ. Д. Н. Шепелева	—	270	20	20	29	5	110	1	2	5	100	—		
1963	Х. дв. А. М. Вестманъ	Ключъ „Рудный“	273	23	23	40	4	113	1	3	3	3941	300		
1964	Х. баш. Д. Давлетшина	Ключъ.	280	30	30	40	13	120	1	—	—	35	—		
1965	Х. баш. Давлетбаевыхъ	—	280	30	30	40	13	120	1	3	5	200	65		
1966	Х. дв. Н. П. Ильина.	Колод.	280	31	31	40	18	120	1	1	3	800	20		
1967	Х. кр. А. Я. Пузанова.	Ручей.	269	19	19	33	13	120	1	—	—	200	100		
1968	Х. куп. И. А. Благодатнаго	Р. Ютаза.	273	23	23	28	8	120	1	3	4	170	30		

Сходневская (въ 4 ст., 5 уч. Земск. Начальн., 2 суд. слѣд. уч., 1 приз. участ.).

1969	С. Сходнево (Урдалка тожъ). Б. удѣл. Рус. Прав.	Р. Урдалка.	210	40	40	20	—	96 Бугуруслань.	293	967	1030	3820	217		Надѣльная.
1970	Д. Сухорѣчка. Б. госуд. Рус Прав. . .	Р. Сухая Токма.	215	35	35	15	5	91	112	285	347	1117	—	Школа грамоты. 1 маслоб. заводъ.	
1971	Д. Балахоновка. Б. госуд. Рус. Прав., единов. и сект.	Р. Шешма.	220	30	30	17	10	86	128	420	408	1270	243	Зем. школа. 2 маслоб. завода. 2 вод. мельн.	
1972	Д. Тактарова-Урдала. Б. госуд. Тептяри. Магомет.	—	220	50	50	40	9	96	430	1090	980	4967	150	2 мечети, 2 вод. мельн.	
1973	Д. Назаровка. В. госуд. Рус. и чуваши. Прав.	Р. Урдалка.	208	42	42	22	2	88	195	635	670	1904	140	Школа грамоты. 3 вод. мельн.	
1974	Д. Новая Дубенка. Б. помѣщ. и мѣщ. Рус. Прав.	Ключъ.	206	44	44	18	4	85	33	150	165	22	—		
1975	Дер. Урманалеевка (Любимовка тожъ). Б. удѣл. Мордва. Прав. .	Р. Урманалейка.	200	46	46	16	5	80	18	85	63	125	—		

БУГУЛЬМИНСКІЙ УѢЗДЪ.

№№	Названіе волости и входящихъ въ нее населенныхъ мѣстъ (селъ, деревень, хуторовъ). Сословіе (когда крестьянское, то и разряды ихъ: бывшіе госуд., б. удѣл. и т. п.), національность и вѣроисповѣданіе жителей.	Положеніе населеннаго мѣста: при рѣкѣ, озерѣ, прудѣ, колодцѣ.	Разстояніе въ верст.						Число дворовъ.	Число жителей.		Колич. надѣльн. или собств. земли въ десят.		Церкви, монастыри, молитв. зданія, школы, больн., почт. ст., земск. станц. пункты, метеор. станц., ярмарки, базары, фабрики, заводы, промыслы и т. п. Земскіе Начальники, Становые Пристава, Лѣсничіе, Вол. Прав., врачи, фельдш. и т. п.
			Отъ Самары.	Отъ уѣзднаго города.	Отъ квар. Земск. Нач.	Отъ квар. Стан. Прис.	Отъ Волостн. Права.	Отъ ближ. жел.дор. станц. и назв. послѣди.		Мужскаго пола.	Женскаго пола.	Удобной.	Неудобной.	
1976	Д. Петропавловка. Б. удѣл. Рус. Прав. . .	Р. Шешма.	222	34	34	27	12	96 Бугуруслант.	140	368	435	1120	68	2 вод. мельн.
1977	Д. Шешминка (Глазово тожъ). Б. помѣщ. Рус. Прав.	—	220	30	30	24	10	93	58	173	195	121	26 Надѣльная.	Земск. больн. Врачъ фельдшеръ и акушерка
1978	Д. Ивановка (Дынгизъ тожъ). Б. госуд. Рус. и чув. Прав. . .	Р. Боровка.	225	25	25	25	15	98	83	240	327	1080	120	2 вод. мельн.
	Хутора:													
1979	Х. кр. П. И. Никанорова	Р. Шешма.	220	30	30	24	10	93	1	25	17	550	140 Собств.	Зем. школа. Вод. мельн.
1980	Х. куп. Н. О. Юрина.	—	220	30	30	24	10	93	1	29	14	2090	130	1 крупянка.
1981	Х. Л. Л. Леонтьева.	Родникъ.	222	32	32	26	12	95	1	3	5	10	—	
1982	Х. мѣщ. К. Е. Косарева	—	202	50	50	30	8	70	1	12	3	450 собств.	30	
1983	Х. дв. В. В. Лермонтова	—	200	44	44	18	4	85	1	12	4	—	—	**Примѣчаніе:** Земля значится по Елизаветинской волости.
1984	Имѣніе Кр. Поз. Банка, б. Мордвинова.	Ключъ.	229	21	21	27	18	97	1	4	2	3320	130	
	Водяныя мельниц.													
1985	Кр. Мокеева и Бѣгунова	Р. Боровка.	225	25	25	25	15	98	2	4	6	На зем. Иван общ. д. овки.		
1986	Кр. Просвиркина .	Р. Урдалка.	209	43	43	23	3	89	1	4	3			
1987	Кр. Балахонцева .	—	211	45	45	25	4	91	1	3	2	назем. Наза общ. д. ровки.		
1988	Коршунова . . .	—	212	46	46	26	2	92	1	2	1			
1989	Кр. Бикбова . . .	Р. Шешма.	218	48	48	28	11	94	1	3	1	назем. Урд общ. д. алы.		
1990	Кр. Новичкова . .	—	220	50	50	30	12	96	1	2	2			
1991	Кр. Балахонцева .	—	220	30	30	17	11	96	1	2	1	назем. Балах общ. д. оновки.		
1992	Кр. Мельниковой .	—	222	32	32	19	13	99	1	2	4			
1993	П. И. Никонорова.	—	221	31	31	25	11	94	1	2	1	собств.		
1994	Кр. Балахонцева. .	—	225	35	35	22	15	91	1	2	2	на зем. Балах общ. д. оновки.		
1995	2 вод. мельн. кр. Просвиркина и Баландина	—	222	34	34	27	12	96	2	3	4	на зем. Петро общ. д. павлов.		
1996	Лѣс. стор. Г. Гирфанова	Колодезь.	220	30	30	24	10	93	1	2	3	250	—	

№ №	Названіе волости и входящихъ въ нее населенныхъ мѣстъ (селъ, деревень, хуторовъ). Сословіе (когда крестьянское, то и разряды ихъ: бывшіе госуд., б. удѣл. и т. п.), національность и вѣроисповѣданіе жителей.	Положеніе населеннаго мѣста: при рѣкѣ, озерѣ, прудѣ, колодцѣ.	Разстояніе въ верст.						Число дворовъ.	Число жителей.		Колич. надѣльн. или собств. земли въ десят.		Церкви, монастыри, молитв. зданія, школы, больн., почт. ст., земск. станц. пункты, метеор. станц., ярмарки, базары, фабрики, заводы, промыслы и т. п. Земскіе Начальники, Становые Пристава, Лѣсничіе, Вол. Прав., врачи, фельдш. и т. п.
			Отъ Самары.	Отъ уѣзднаго города.	Отъ квар. Земск. Нач.	Отъ квар. Стан. Прис.	Отъ Волости. Правл.	Отъ ближ. желѣзнодор. станц. и назв. послѣдн.		Мужескаго пола.	Женскаго пола.	Удобной.	Неудобной.	
	Тимяшевская (въ 2 ст., 9 уч. Зем. Нач., 1 суд. слѣд. уч., 2 пр изыв. уч.).													
1997	С. Тимяшево. Б. госуд. Мордва и чув. Прав. и язычн. . . .	Р. Яурка.	180	95	5	10	—	70 Сургутъ.	267	761	755	4002	76	Церковь. Зем. школа. Вол. Прав. 2 вод. мельн. Урядникъ. Маслобойня.
1998	Д. Подлѣсная Андреевка. Б. госуд. Мордва. Прав.	Р. Иштуганъ.	184	97	8	8	3	74	104	306	315	1787	25	Школа грамоты.
1999	Д. Салейкино. Б. госуд. Рус. и чуваши Прав.	—	185	98	10	6	5	75	155	522	487	2772	59	Школа грамоты. Вод. мельн. Маслобойня.
2000	Д. Старое Афонькино. Б. госуд. Чув. Прав. и язычн. . .	Р. Черемшанъ.	190	93	15	10	12	80	189	673	654	2973	103	Школа грамоты. 2 вод. мельн.
2001	С. Туарма. Б. госуд. Рус. и чув. Прав. .	Ключъ.	180	95	15	15	10	75	171	510	506	2441	77	Церковь. Церк.-прих. школа. Шк. грамоты Вод. мельн.
2002	Сд. Никольское. Б. помѣщ. Рус. Прав. .	Колод.	180	110	1	18	5	66	38	164	164	130	4	Зем. станція.
2003	Д. Емелькино. Б. госуд. Чув. Прав. . .	Р. Чернолейка.	175	108	6	12	5	67	176	502	480	2120	57	Школа грамоты.
	Усадьбы.													
2004	Дв. А. Ф. Ермолаевой	Родн.	180	110	1	18	6	66	1	2	3	439	47	
2005	Дв. В. В. Ермолаева.	—	180	111	3	18	8	65	1	6	5	298	1	
2006	Его-же	—	180	111	—	17	6	67	1	5	5	297	1	Зем. Начальн.
2007	мѣщ. Л. Л. Низе .	Прудъ.	180	110	4	18	7	65	1	4	5	100	—	
	Лѣсныя стор. каз. вѣд.													
2008	Въ Шенталинской дачѣ № 8 обхода . .	Колод.	182	92	8	13	3	67	1	2	3	—	—	
2009	Тамъ-же № 9 обхода	Ключъ.	176	95	9	16	4	65	1	3	3	—	—	
	Тумутуковская (въ 1 ст., 1 уч. Зем. Нач., 2 суд. слѣд. уч., 3 призыв. уч.).													
2010	Д. Тумутукъ. Б. госуд. Тептяри, башк. и татары. Магомет. .	Р. Икъ.	310	60	25	65	—	127 Абдулино.	471	1353	1352	5064	96	3 мечети, 2 школы. Зем. поч. станц. Базаръ по вторникамъ. Вол. Правл.
2011	Д. Урсаево. Б. госуд. Башк., тептяри и татары. Магомет. . .	—	310	60	32	58	8	134	459	1234	1173	7029	136	3 мечети, 2 магомет. школы. Вод. мельн.
2012	Д. Чалпы (Каратлаилга тожъ). Б. госуд. Тептяри и татары. Магомет. . . .	Р. Каратлаилга.	310	60	40	50	15	142	689	1830	1688	6238	100	5 мечетей, 2 магом. шк. Базары по Воскресеньямъ.

БУГУЛЬМИНСКІЙ УѢЗДЪ.

№ №	Названіе волости и входящихъ въ нее населенныхъ мѣстъ (селъ, деревень, хуторовъ). Сословіе (когда крестьянское, то и разряды ихъ: бывшіе госуд., б. удѣл. и т. п.), національность и вѣроисповѣданіе жителей.	Положеніе населеннаго мѣста: при рѣкѣ, озерѣ, прудѣ, колодцѣ.	Разстояніе въ верст.						Число дворовъ.	Число жителей.		Колич. надѣльн. или собств. земли въ десят.		Церкви, монастыри, молитв. зданія, школы, больн., почт. ст., земск. станц. пункты, метеор. станц., ярмарки, базары, фабрики, заводы, промыслы и т. п. Земскіе Начальники, Становые Пристава, Лѣсничіе, Вол. Прав., врачи, фельдш. и т. п.
			Отъ Самары.	Отъ уѣзднаго города.	Отъ квар. Земск. Нач.	Отъ квар. Стан. Прис.	Отъ Волостн. Правл.	Отъ ближ. желѣзнодор. станц. и назв. послѣдн.		Мужскаго пола.	Женскаго пола.	Удобной.	Неудобной.	
2013	Д. Муслюмкино. Б. госуд. Татары. Магомет.	Ключъ.	307	57	32	57	8	135 Абдулино.	62	209	214	832	—	1 мечеть, 1 школа.
2014	Д. Бугаево. Б. госуд. Малороссы. Прав.	—	305	55	30	57	6	137 Абдулино.	13	34	29	389	—	
2015	Д. Куптяки. Б. государ. Татары. Магомет.	Р. Икъ.	310	60	21	70	4	122	160	388	347	1319	64	1 мечеть, 1 школа. Вод. мельн. Базары по субботамъ.
2016	Д. Еланкуль. Б. государ. Башкиры, тептяри и татары. Магомет.	—	310	60	21	70	4	122	103	284	296	1583	35	1 мечеть, 1 школа. Вод. мельн.
2017	Д. Сасыкуль. Б. государ. Башкиры, тептяри и татары. Магомет.	—	310	60	18	72	8	119	229	580	588	2391	45	1 мечеть, 1 школа. Вод. мельн.
	Хутора:													
2018	Х. дв. Бекъ-Булатова	Ключъ.	305	55	18	60	7	126	1	2	1	297	—	
2019	Х. дв. Афонасьевой.	—	305	55	18	60	8	126	1	—	1	131	—	
2020	Х. дв. Машкина .	—	305	55	18	60	8	126	1	4	1	46	4	
2021	Х. кр. Ляметлатыпова	—	308	58	28	60	3	123	1	3	1	305	3	
	Урсалинская (въ 1 ст., 6 уч. Земск. Начальн., 1 суд. слѣд. уч., 3 приз. участ.).													
2022	Д. Урсала. Б. госуд. Рус. Прав. и раскол.	Р. Урсала.	302	52	32	2	—	162 Бугуруслан.	224	632	698	2777	293	Зем. школа, 4 вод. мельн. Вол. Правл. .
2023	Д. Ямашево. Б. госуд. Рус. Прав. . .	Р. Ямашъ.	320	70	52	20	20	180 Бугуруслан.	171	541	538	2282	18	Зем. школа, 3 вод. мельн.
2024	С. Тихоновка. Б. госуд. Мордва. Прав.	Р. Зай.	296	46	27	4	6	156	131	450	523	1089	102	Церковь. Церк.-прих. школа, 1 вод. мельн.
2025	Д. Нолинка. Пос. Рус. Прав.	Ручей Нолинка.	310	60	44	12	12	170	35	122	110	375	31	1 вод. мельн.
2026	Д. Ново-Каширово. Б. госуд. Татары, башкиры и тептяри. Магомет.	Р. Урсала.	302	52	30	12	10	162	687	1900	1832	4082	102	3 мечети, 2 магом шк. 4 вод. мельн.
2027	Д. Ново-Надырово. Б. государ. Тептяри и татары. Магомет. . .	—	298	48	24	7	8	158	461	1212	1261	5100	7	3 мечети, 3 магом. школы. 2 вод. мельн.

№№	Названіе волости и входящихъ въ нее населенныхъ мѣстъ (селъ, деревень, хуторовъ). Сословіе (когда крестьянское, то и разряды ихъ: бывшіе госуд., б. удѣл. и т. п.), національность и вѣроисповѣданіе жителей.	Положеніе населеннаго мѣста: при рѣкѣ, озерѣ, прудѣ, колодцѣ.	Разстояніе въ верст.						Число дворовъ.	Число жителей.		Колич. надѣльн. или собств. земли въ десят.		Церкви, монастыри, молитв. зданія, школы, больн., почт. ст., земск. станц. пункты, метеор. станц., ярмарки, базары, фабрики, заводы, промыслы и т. п. Земскіе Начальники, Становые Пристава, Лѣсничіе, Вол. Прав., врачи, фельдш. и т. п.
			От Самары.	От уѣзднаго города.	От квар. Земск. Нач.	От квар. Стан. Прис.	От Волости. Правл.	От ближ. желѣзнодор. станц. и назв. послѣдн.		Мужскаго пола.	Женскаго пола.	Удобной.	Неудобной.	
	Лѣсн. сторожки въ Петрово-Соловоской каз. дач.:													
2028	Въ Кашировскомъ лѣсу	Ключъ.	308	57	36	10	8	164 Бугурусланъ.	1	3	2	—	—	
2029	У Поперечн. Ключа.	—	308	57	38	7	5	167	1	2	1	—	—	
2030	На Поташной полянѣ	—	308	58	38	8	6	168	2	4	4	—	—	
2031	Бл. дер. Бигашевой.	Р. Зай.	308	56	38	8	6	168	1	4	3	—	—	
2032	На „Бокалѣ“ . .	Р. Бокалъ.	310	58	40	10	8	170	2	6	7	—	—	
2033	На пожарищѣ . .	Ключъ.	314	62	44	14	12	174	1	3	3	—	—	
	Водяныя мельницы арендуемыя:													
2034	Тороповымъ . . .	Р. Зай.	316	64	46	14	14	174	1	—	—	на зем. Яма	дерев. шъ.	
2035	Никифоровымъ . .	—	301	51	31	1	1	161	2	—	—	на зем. Урс	дерев. алы.	
2036	Игнатьевымъ . . .	Р. Урсала.	298	48	26	10	10	160	1	—	—	на зем. Н.-Над	дерев ыровой.	
2037	Шишкинымъ . . .	—	301	52	30	12	10	162	1	—	—	на зем. Н.-Каш	дерев. ировой.	

Чеканская (въ 3 ст., 1 уч. Земск. Начальн., 2 суд. слѣд. уч., 3 призыв. участ.).

2038	С. Чеканъ-Перевозъ (Воскресенское тожъ). Б. помѣщ. Рус. Прав.	Р. Икъ.	310	60	—	70	—	95 Бѣлебей-Аккаково.	372	960	1077	2700 надѣл. 4288	37 соб.	Церковь. Зем. шк. Больн. Зем. станц. Ярмарка. Базары. Вол. Правл. Земск. Нач. Врачъ, 2 фельдшера. Урядникъ. Вод. мельн. Часть населенія занимается колеснымъ производствомъ.
2039	Д. Ново-Урманаево. Башкиры и тептяри. Магомет.	Р. Стерля.	300	50	12	75	12	110	285	658	619	6243 2688 душев.	68 своб. за надѣл.	2 мечети. Водян. мельн.
2040	Д. Ново-Митряево. Б. государ. Башкиры и тептяри. Магомет. . .	—	300	45	15	75	15	110	217	593	516	2220 соб	217 ств.	Мечеть, 2 водян. мельн.
2041	Д. Байряки. Б. госуд. Татары и тептяри. Магомет.	Ключъ.	296	40	18	60	18	115	802	2017	1900	7040 надѣл.	137	4 мечети, 5 вод. мельн. Базары по четвергамъ.
2342	Д. Каразерикъ. Башкиры и татары. Магомет.	Р. Икъ.	310	60	12	58	12	95	217	593	516	3692 333 душев.	152 своб. за надѣл.	2 мечети, ярмарка Базары по суб.
2043	Выс. Кульчанъ. Башкиры и татары. Магомет.	Р. Каразерикъ.	300	50	12	45	12	95	19	45	47	252 соб 488 душев.	11 ств. своб. за надѣл.	

БУГУЛЬМИНСКІЙ УѢЗДЪ.

№№	Названіе волости и входящихъ въ нее населенныхъ мѣстъ (селъ, деревень, хуторовъ). Сословіе (когда крестьянское, то и разряды ихъ: бывшіе госуд., б. удѣл. и т. п.), національность и вѣроисповѣданіе жителей.	Положеніе населеннаго мѣста: при рѣкѣ, озерѣ, прудѣ, колодцѣ.	Разстояніе въ верст.						Число дворовъ.	Число жителей.		Колич. надѣльн. или собств. земли въ десят.		Церкви, монастыри, молитв. зданія, школы, больн., почт. ст., земск. станц. пункты, метеор. станц., ярмарки, базары, фабрики, заводы, промыслы и т. п. Земскіе Начальники, Становые Пристава, Лѣсничіе, Вол. Прав., врачи, фельдш. и т.п.
			От Самары.	От уѣзднаго города	От квар. Земск. Нач.	От квар. Стан. Прис.	От Волости. Правл.	От ближ. желѣзнодор. станц. и назв. послѣдн.		Мужскаго пола.	Женскаго пола.	Удобной.	Неудобной.	
	Поселки на землѣ Кр. Банка.													
2044	П. Бѣловскій. Рус.	Колод.	300	50	15	50	15	95 Бедебей-Аксаково.	12	28	34	1695	5	
2045	П. Бѣловскій. Рус. и тат.	Ключъ.	300	50	15	50	15	95	22	45	49	425	14	
2046	П. Микулинскій. Рус.	Озеро.	300	50	15	50	15	95	10	18	23	204	6	
2047	П. Микулинскій. Рус.	Колод.	300	50	15	50	15	95	8	24	19	120	5	
2048	П. Колодизный. Тат.	—	300	50	15	50	15	95	17	38	41	324	13	
2049	П. Маклакульскій. Тат.	Колод. и Озеро.	300	50	15	50	15	95	7	18	21	154	10	
2050	П. Янкенькульскій. Тат.	—	300	50	15	50	15	95	12	30	28	243	11	
2051	П. Рыбацкій. Тат.	Р. Икъ.	300	50	15	50	15	95	4	7	10	70	11	
2052	Полухоторской уч. Тат.	Колод.	300	50	15	50	15	95	8	18	23	161	5	
2053	Хуторской участокъ Рус. тат.	—	300	50	15	50	15	95	19	43	47	517	12	
2054	П. Подгорный. Тат.	—	300	50	15	50	15	95	14	31	29	305	5	
	Хутора:													
2055	Х. куп. Леонтьева.	Р. Стерля.	300	50	6	75	6	110	1	29	16	500	— Собствен.	
2056	Х. мѣщ. Носовой .	—	300	50	6	70	6	110	1	—	—	200	— Собствен.	
2057	Х. кр. Турченинова.	Ключъ.	305	55	5	65	5	100	1	10	8	101	— Собствен.	
2058	Х. мѣщ. Симонова.	—	305	55	6	65	6	100	1	5	2	260	40 Собствен.	Вѣтр. мельница.
2059	Х. мѣщ. Софонова.	Колод.	298	48	8	45	8	95	1	3	2	1055 собств.	40	
2060	Х. мѣщ. Софонова.	—	298	48	8	45	8	95	1	3	2			
2061	Х. „Сокольскій“ кр. Рус. Прав.	Р. Стерля.	300	55	6	75	6	100	15	5	42	666 Крест.	земля Банк.	
2062	Х. мѣщ. Дворникова.	Р. Байряка Тамакъ.	300	50	12	45	12	95	1	5	7			
2063	Х. мѣщ. Дворникова.	—	300	50	12	45	12	95	1	3	5	618 собств.	30	
2064	Х. мѣщ. М. Дворникова	—	300	50	12	45	12	95	1	1	3			
2065	Х. мѣщ. Попова .	Р. Икъ.	310	65	15	50	15	85	1	1	2	200	50 Собствен.	Вод. мельн.
2066	Х. мѣщ. И. Мулюкова	—	310	65	16	50	16	85	1	5	8	85	5 Собствен.	
2067	Х. мѣщ. Юсина .	—	310	65	18	50	16	85	1	7	8	110	10 Собствен.	

№№	Названіе волости и входящихъ въ нее населенныхъ мѣстъ (селъ, деревень, хуторовъ). Сословіе (когда крестьянское, то и разряды ихъ: бывшіе госуд., б. удѣл. и т. п.), національность и вѣроисповѣданіе жителей.	Положеніе населеннаго мѣста: при рѣкѣ, озерѣ, прудѣ, колодцѣ.	Разстояніе въ верст. Отъ Самары.	Отъ уѣзднаго города.	Отъ квар. Земск. Нач.	Отъ квар. Стан. Прис.	Отъ Волостн. Правл.	Отъ ближ. желѣзнодор. станц. и назв. послѣдн.	Число дворовъ.	Число жителей. Мужскаго пола.	Женскаго пола.	Колич. надѣльн. или собств. земли въ десят. Удобной.	Неудобной.		Церкви, монастыри, молитв. зданія, школы, больн., почт. ст., земск. станц. пункты, метеор. станц., ярмарки, базары, фабрики, заводы, промыслы и т. п. Земскіе Начальники, Становые Пристава, Лѣсничіе, Вол. Прав., врачи, фельдш. и т. п.
2068	Х. мѣщ. Г. Г. Мулюкова	Р. Икъ.	310	65	20	50	20	85	Белебей-Аксаково.	1	10	12	335	30	Собствен.	
2069	Х. мѣщ. Антовыхъ.	—	310	50	20	50	20	95		2	10	14	179	20		
2070	Х. „Вятскій" Мѣщ. Рус. Прав.	—	310	50	20	50	20	95		20	50	47	450	89		Часовня.
2071	Х. „Ермаковскій" мѣщ. Татары. Магомет. . .	—	313	50	22	50	22	95		17	41	33	300	—		
2072	Х. мѣщ. Пивоварова.	—	313	50	22	50	22	95		1	3	4	60	—		Вод. мельн.
2073	Х. Губайдуллина .	Колод.	298	48	15	45	15	95		2	7	9	262	—		
	Четырлинская (въ 2 ст., 8 уч. Зем. Нач., 1 суд. слѣд. уч., 2 призыв. уч).															
2074	С. Четырла. Б. госуд. Чув. Прав. . .	Ключъ.	200	74	45	20	—	80	Сергіевскъ.	185	650	335	2567	178	Надѣльная.	Церковь. Церк.-прих. школа. Вол. Правл. Вод. мельн. Урядникъ.
2075	С. Новый Кувакъ. Б. госуд. Рус. Прав.	Р. Калка.	200	70	45	30	12	70		281	1090	1025	4201	337		Церковь. Зем. школа и шк. грам. Базары по средамъ. Зем станц. 2 вод. мельн.
2076	Д. Семенова Шарла. Б. госуд. Мордва. Прав.	Р. Шарла.	195	75	40	27	9	75		83	332	339	1239	98		Школа грамоты.
2077	Д. Алтунино. Б. госуд. Рус. Прав. . .	Р. Калка.	204	70	35	30	15	75		98	480	440	1619	20		Школа грамоты. Вод. мельн.
2078	Д. Нижняя Туарма. Б. госуд. Чув. Прав.	Р. Черемшанъ.	190	85	40	15	5	80		88	275	260	1858	234		Школа грамоты.
2079	Д. Аксаково. Б. госуд. Чув. Прав. . .	—	190	83	42	15	5	75		93	341	302	3291	169		Школа грамоты.
2080	Д. Баландаево. Б. госуд. Чув. Прав. . .	Р. Кармалка.	183	86	49	17	10	70		124	426	442				Школа грамоты. Вод. мельн.
2081	Д. Денискино. Б. госуд. Татары. Магомет.	Р. Ерыкла.	178	92	60	20	6	70		650	1801	1703	5977	202		4 мечети. Зем. станц. 2 вод. мельн. 3 татар. шк. Базары по четверг. Ярмарка.
	Водяныя мельницы.															
2082	И. Алексѣева . .	Р. Калка.	199	71	46	32	12	69		1	2	3	На землѣ с. Новый Кувакъ.			
2083	А. Федотова . . .	Р. Шарла.	194	75	40	26	8	74		1	3	3	На землѣ дер. Семенова Шарла.			
2084	Его-же	Р. Шарла и Черный Ключъ.	192	76	42	24	6	72		1	1	2	На землѣ дер. Нижн. Туармы			
2085	В. Князкина . . .	Р. Черемшанъ.	190	83	40	15	4	80		1	2	3	На землѣ дер. Аксаковой и Баландаевой.			
2086	С. К. Мельникова .	—	188	83	42	15	5	75		1	2	4	На землѣ дер. Денискиной.			
2087	М. Тазетдинова . .	—	196	79	49	20	4	76		1	1	3				

№ №	Названіе волости и входящихъ въ нее населенныхъ мѣстъ (селъ, деревень, хуторовъ). Сословіе (когда крестьянское, то и разряды ихъ: бывшіе госуд., б. удѣл. и т. п.), національность и вѣроисповѣданіе жителей.	Положеніе населеннаго мѣста: при рѣкѣ, озерѣ, прудѣ, колодцѣ.	Разстояніе въ верст.						Число дворовъ.	Число жителей.		Колич. надѣльн. или собств. земли въ десят.		Церкви, монастыри, молитв. зданія, школы, больн., почт. ст., земск. станц. пункты, метеор. станц., ярмарки, базары, фабрики, заводы, промыслы и т. п. Земскіе Начальники, Становые Пристава, Лѣсничіе, Вол. Прав., врачи, фельдш. и т. п.
			Отъ Самары.	Отъ уѣзднаго города.	Отъ квар. Земск. Нач.	Отъ квар. Стан. Прис.	Отъ Волости. Правл.	Отъ ближ. желѣзнодор. станц. и назв. послѣд.		Мужскаго пола.	Женскаго пола.	Удобной.	Неудобной.	
	Шенталинская (въ 2 ст., 9 уч. Земск. Начал., 1 суд. слѣд. уч., 2 приз. уч.).													
2088	С. Шентала (Богоявленское тожъ) Б. госуд. Мордва и рус. Прав.	Р. Кондурча.	180	90	25	30	—	60 Сергіевскъ.	429	1273	1248	5993	222	Церковь, 2-хъ кл. учител. церк.-прих. образцовая и зем. школы. Зем. стан. Базары по суб. 2 вод. мельн. Вол. Правл. фельдшеръ 2 конторы начальниковъ дистанціи вновь строющейся Волго-Бугул. жел. дор. Уряд.
2089	С. Багана. Б. госуд. Мордва. Прав. . . .	—	175	96	25	36	6	55	426	1172	1195	5350	259	Церковь. Земск. и церковно-приход. школы. 3 вод. и 1 вѣтр. мельница.
2090	С. Каменка. Б. госуд. Чуваши и рус. Прав.	Р. Каменка.	175	89	32	27	12	60	216	622	619	3569	296	Церковь. Церковно-приход. школа. Базары по понедѣльникамъ. 2 вод. мельницы.
2091	Д. Новая-Шентала. Б. госуд. Мордва. Прав.	Ключъ Липовый.	175	90	30	35	5	55	42	140	145	778	29	
2092	Х. Шенталинскаго лѣсничества	Ключъ Безымянный.	183	90	20	27	3	63	5	6	7	на каз.	землѣ.	

Надѣльная.

№№	Названіе волости и входящихъ въ нее населенныхъ мѣстъ (селъ, деревень, хуторовъ). Сословіе (когда крестьянское, то и разряды ихъ: бывшіе госуд., б. удѣл. и т. п.), національность и вѣроисповѣданіе жителей.	Положеніе населеннаго мѣста: при рѣкѣ, озерѣ, прудѣ, колодцѣ.	Разстояніе въ верст. Отъ Самары.	Отъ уѣзднаго города.	Отъ квар. Земск. Нач.	Отъ квар. Стан. Прис	Отъ Волостн. Правл.	Отъ ближ. желѣзнодор. станц. и назв. постѣдн.	Число дворовъ.	Число жителей. Мужскаго пола.	Женскаго пола.	Колич. надѣльн. или собств. земли въ десят. Удобной.	Неудобной.	Церкви, монастыри, молитв. зданія, школы, больн., почт. ст., земск. станц. пункты, метеор. станц., ярмарки, базары, фабрики, заводы, промыслы и т. п. Земскіе Начальники, Становые Пристава, Лѣсничіе, Вол. Прав., врачи, фельдш. и т. п.
	Аманакская (въ 1 ст., 2 уч. Зем. Нач., 3 суд. слѣд. уч., 6 призыв. уч).													
2093	Сл. Аманакская. Б. госуд. Рус. и мордв. Прав. и раскол. . .	Р. Аманакъ и Мурава.	140	35	—	40	—	12 Похвистнево.	902	4800	5050	14394	386	Церковь. Часовня; зем. и церк.-прих., шк. 1 ярмарка; базаръ по понедѣльник. 9 вод. мельн. Зем. ст. Пріемный покой; врачъ, 2 фельдшерицы, зем. нач. Вол. Прав. Урядникъ. Населеніе занимается известк. промысломъ и издѣліемъ саней.
2094	С.* Старо-Мансуркино. Б. госуд. Мордва и татары. Прав. и магом.	Р. Аманакъ.	155	45	15	55	15	27	190	960	1040	2489	375	Церковь; цер.-прих. шк. 4 вод. мельн.
2095	Д. Нефедкино. Б. госуд. Мордва. Прав.	Родник. и колод.	152	40	12	52	12	24	92	480	570	930	87	Вод. мельн.
2096	Д. Николаевка. Б. уд. Морд. Прав. . .	Колод.	150	45	12	52	12	24	19	100	120	220	50	
2097	С. Ново-Никольское. Б. помѣщ. Рус. Прав.	Р. Кутлугушка.	146	29	6	46	6	6	125	510	600	690	5	Часовня.
2098	Д. Похвистнево. Б. помѣщ. Рус. Прав. .	Родн.	147	20	7	47	7	5	61	166	180	—	—	
2099	Д. Нестеровка. Мордва. Прав.	Р. Муракла.	149	32	9	49	9	21	23	50	58	337	16	
	Хутора.													
2000	Х. дв. Ермаковскаго.	Р. Аманакъ.	149	44	9	49	9	21	1	3	4	69 собств.	—	
2101	Х. дв. Суропниковой	Р. Кутлугушка.	148	27	12	46	12	4	1	38	40	6800	44	
2102	Х. І. А. Вельцъ .	Ключъ.	147	30	7	41	7	19	1	15	18	485	—	Собств.
2103	Х. кр. Л. Петрищева.	Р. Аманакъ.	149	44	9	49	9	21	1	1	3	156	—	
	Водяныя мельницы:													
2104	Бочкарева	—	143	32	3	43	3	9	3	8	13	на зем. Аман. о.		
2105	Куп. Гурьянова . .	—	143	32	5	46	5	9	2	7	9			
2106	Суропниковой . .	Р. Б. Кинель.	150	28	11	49	11	4	1	14	16	На соб.	землѣ.	
	Лѣсныя сторожки Бугурусл. каз. лѣс.													
2107	П. Макелло Амая. каз. вѣд.	Р. Муракла.	152	35	12	52	12	24	1	4	3	—	—	
2108	Д. Артамонова . .	—	152	35	12	52	12	24	1	1	3	—	—	

Надѣльная.

№№	Названіе волости и входящихъ въ нее населенныхъ мѣстъ (селъ, деревень, хуторовъ). Сословіе (когда крестьянское, то и разряды ихъ: бывшіе госуд., б. удѣл. и т. п.), національность и вѣроисповѣданіе жителей.	Положеніе населеннаго мѣста: при рѣкѣ, озерѣ, прудѣ, колодцѣ.	Разстояніе въ верст.						Число дворовъ.	Число жителей.		Колич. надѣльн. или собств. земли въ десят.		Церкви, монастыри, молитв. зданія, школы, больн., почт. ст., земск. станц. пункты, метеор. станц., ярмарки, базары, фабрики, заводы, промыслы и т. п. Земскіе Начальники, Становые Пристава, Лѣсничіе, Вол. Прав., врачи, фельдш. и т. п.
			Отъ Самары.	Отъ уѣзднаго города.	Отъ квар. Земск. Нач.	Отъ квар. Стан. Прис.	Отъ Волости. Правл.	Отъ ближ. желѣзнодор. станц. и назн. посѣщ.		Мужскаго пола.	Женскаго пола.	Удобной.	Неудобной.	
2109	И. Голубятникова .	Ключъ.	145	40	5	45	5	17 Похвистнево.	1	1	1	—	—	
2110	М. Филатова . . .	—	147	42	7	47	7	19	1	1	1	—	—	
2111	Ѳ. Каюкова . . .	—	144	39	4	44	4	16	1	2	3	—	—	
2112	И. Печерскаго . .	Колод.	146	41	6	40	6	18	1	2	2	—	—	
2113	Т. Орлова	—	149	44	9	42	9	21	1	1	2	—	—	
2114	П. Забѣлина. Емельянс. каз. вѣд. (въ уроч. Сухая рѣчка) .	—	137	37	3	37	3	15	1	3	4	—	—	
2115	Горшкова	—	136	45	10	50	10	22	1	2	3	—	—	
2116	Дв. Сурошниковой.	—	150	25	10	50	10	10	3	3	3	—	—	
	Пчельники.													
2117	Горина	Р. Аманакъ.	147	42	7	47	7	19	1	1	1	—	—	
2118	Фомичева	Р. Муракла.	148	43	8	48	8	20	1	3	5	на землѣ общ. слоб. Аманакской.		
2119	Храмкова	—	148	42	7	47	7	19	1	3	6			
2120	Сухорукова . . .	Р. Аманакъ.	145	40	5	45	5	17	1	4	6			
2121	П. Сапожникова .	Родникъ.	144	39	4	44	4	16	1	8	9			

Архангельская (въ 1 ст., 3 уч. Земск. Начал., 3 суд. слѣд. уч., 6 приз. участ.)

2122	С. Средне-Аверкино. Б. госуд. Чуваши. Прав.	Р. Чекала.	137	28	15	42	—	6 Подлѣльская.	368	1105	1069	6617	154	Церковь; церк.-прих. шк. и шк. грамоты. Вод. мельн. Базаръ. Вол. Прав. Урядникъ.
2123	С. Архангельское (Ключи тожъ). Б. госуд. Мордва Прав. .	Ключъ.	130	40	17	30	12	8	561	2120	2090	10625	430	Церковь. Зем. и церк.-прих. шк.; 2 маслобойни; базаръ.
2124	С. Ега. Б. госуд. Мордва. Прав. и сект.	Р. Ерыкла.	135	35	15	35	7	13	225	728	715	3828	117	Церковь; Церк.-прих. шк. 4 мельн.
2125	Д. Чекалинскія Вершины (Подлѣсная). Б. госуд. Чуваши. Прав.	Р Чекала	140	31	14	40	2	8	106	306	327	806	12	Школа грамоты.
2126	Д. Нижне-Аверкино. Б. госуд. Чуваши Прав.	Р. Б. Кинель.	142	28	20	42	5	6 Похвистнево.	184	528	542	2301	49	Школа грамоты.
2127	С. Малое Ибряйкино. Б. госуд. Чуваши Рус. Прав.	Р. Ерыкла.	150	20	19	50	8	2	174	528	548	2158	73	Церковь, церк.-прих. шк.; зем. стан. Вод. мельн.
2128	С. Рождественское (Большое Ибряйкино тожъ). Б. госуд. Чуваши и рус. Прав. . .	Р. Камышла.	152	18	15	52	13	6	249	664	728	3216	255	Церковь, церк.-прих. шк. 3 вод. мельн.

Собственная.

БУГУРУСЛАНСКІЙ УѢЗДЪ.

№№	Названіе волости и входящихъ въ нее населенныхъ мѣстъ (селъ, деревень, хуторовъ). Сословіе (когда крестьянское, то и разряды ихъ: бывшіе госуд., б. удѣл. и т. п.), національность и вѣроисповѣданіе жителей.	Положеніе населеннаго мѣста: при рѣкѣ, озерѣ, прудѣ, колодцѣ.	Разстояніе въ верст.						Число дворовъ.	Число жителей.		Колич. надѣльн. или собств. земли въ десят.		Церкви, монастыри, молитв. зданія, школы, больн., почт. ст., земск. станц. пункты, метеор. станц., ярмарки, базары, фабрики, заводы, промыслы и т. п. Земскіе Начальники, Становые Пристава, Лѣсничіе, Вол. Прав., врачи, фельдш. и т. п.
			Отъ Самары.	Отъ уѣзднаго города.	Отъ квар. Земск. Нач.	Отъ квар. Стан. Прис.	Отъ Волости. Правл.	отъ ближ. желѣзнодор. станц. и назв. послѣдн.		Мужскаго пола.	Женскаго пола.	Удобной.	Неудобной.	
2129	Д. Скородумовка (Палкина тожъ). Б. госуд. Чуваши. Прав.	Р. Ерыкла.	150	20	18	50	10	6 Похвистнево.	43	125	132	481	6	Школа грамоты.
2130	С-цо Кинельское. Б. помѣщ. Рус. Прав. .	Р. М. Кинель.	138	33	—	38	15	21 Похвистнево.	53	157	141	570	13	Собствен.
2131	Д. Петровка. Б. пом. Рус. Прав.	Р. Толкайка.	136	29	7	35	8	14 Похвистнево.	30	121	134	339	6	Собствен.
2132	Выс. при ст. Похвистнево	Колод.	151	19	22	46	6	— Подбѣльск.	120	520	503	—	—	
2133	Выс. при ст. „Подбѣльская“	—	129	41	25	28	20	— Подбѣльск.	15	63	69	—	—	
	Усадьбы и хутора.													
2134	Ус. дв. Б. А. Сипайлова	Р. М. Кинель.	138	33	кв.	38	15	21 Похвистнево.	1	5	4	600	94	Зем. Нач. Водян. мельн.
2135	Ус. дв. Д. П. Куроѣдова	Р. Талкайка.	136	29	7	35	8	14 Похвистнево.	1	1	1	77	—	Собствен.
2136	Х. Федоровскій . .	Колод.	128	40	26	26	20	2 Подбѣл.	1	7	6	172	—	Раструсн. мельн. съ газ. двиг.
2137	Вод. мельн. Шихобалова	Р. Б. Кинель.	142	28	20	20	5	6 Похвистнево.	3	9	6	—	—	
	Линія Самаро-Златоустовской жел. дороги.													
2138	Ст. Подбѣльская. .	Колод.	129	41	25	28	20	—	14	65	33	—	—	
	4 стор. будки и 1 казар.	—	131—137	33—39	27—33	30—34	18—22	1—6	5	18	16	—	—	
2139	Раз. Аверкино . .	—	139	31	33	36	11	—	3	14	3	—	—	
	6 стор. будокъ, 1 казар. 2 барака . .	—	141—160	20—31	22—37	20—38	10—15	3—13	9	28	32	—	—	
2140	Раз. Муравка . .	—	141	29	20	42	5	—	2	11	8	—	—	
	5 стор. будокъ, 1 казар.	—	142—162	24—29	20—30	24—40	6—12	1—5	6	17	14	—	—	
2141	Ст. Похвистнево .	—	151	19	22	46	6	—	40	143	85	—	—	
	4 стор. буд. 1 казар.	—	152—165	13—18	23—38	43—48	8—14	1—6	5	28	22	—	—	
2142	Вновь стр. раз. Ега	—	135	35	35	32	15	—	—	10	3	—	—	

№	Названіе волости и входящихъ въ нее населенныхъ мѣстъ (селъ, деревень, хуторовъ). Сословіе (когда крестьянское, то и разряды ихъ: бывшіе госуд., б. удѣл. и т. п.), національность и вѣроисповѣданіе жителей.	Положеніе населеннаго мѣста: при рѣкѣ, озерѣ, прудѣ, колодцѣ.	Разстояніе въ верст. отъ Самары.	Разстояніе въ верст. отъ уѣзднаго города.	Разстояніе въ верст. отъ квар. Земск. Нач.	Разстояніе въ верст. отъ квар. Стан. Прис.	Разстояніе въ верст. отъ Волостн. Правл.	Разстояніе въ верст. отъ ближ. желѣзнодор. станц. и назв. послѣди.	Число дворовъ.	Число жителей. Мужскаго пола.	Число жителей. Женскаго пола.	Колич. надѣльн. или собств. земли въ десят. Удобной.	Колич. надѣльн. или собств. земли въ десят. Неудобной.	Церкви, монастыри, молитв. зданія, школы, больн., почт. ст., земск. станц. пункты, метеор. станц., ярмарки, базары, фабрики, заводы, промыслы и т. п. Земскіе Начальники, Становые Пристава, Лѣсничіе, Вол. Прав., врачи, фельдш. и т. п.
	Байтугановская (въ 3 ст., 11 уч. Земск. Начал., 1 суд. слѣд. уч., 7 приз. уч.).													
2143	С. Байтуганъ Б. Госуд. Рус. и чуваши Прав.	Р. Сокъ.	180	55	19	55	—	45 Похвистнево.	346	964	972	4638	279	Церковь, зем. и церк.-прих. шк. Базары по четверг. 2 вод. мельн. Зем. стан. Вол. Правл. Завѣд. воен. кон. уч. Урядникъ.
2144	Д. Татарскій Байтуганъ Б. госуд. Татар. Магом.	Р. Байтуганъ.	181	56	20	56	—	46	189	555	531	1851	126	Мечеть, магом. шк. кожев. заводъ. 2 вод. мельн. въ общ. владѣн. съ Рус. Байтуг. общ.
2145	Д. Ново-Усманово Б. госуд. Тептяри и татары Магом. . . .	Р. Сокъ.	183	58	17	58	3	48	363	996	1130	3540	140	2 мечети; 2 магомет. шк. 2 вод. мельн.
2146	Д. Старо-Усманово. Б. госуд. Татары и Рус. Прав. и магом. .	Р. Матвѣевка.	188	49	11	49	8	51	142	442	467	1877	36	Мечеть; магом. шк.
2147	С. Никиткино Б. госуд. Чуваши и Рус. Прав.	Р. Яксенка.	192	49	11	49	12	51	177	505	393	2359	90	Церковь; шк. грамоты.
2148	Пос. Хмѣлевка. Казаки малор. Прав. .	Р. Мѣдвѣдка.	193	43	5	43	14	46	48	169	172	1112	собств.	Вѣтр. мельн.
2149	Д. Никольская Б. пом. Рус. Прав. . .	—	195	41	3	41	16	44	10	14	28	35	над.	
2150	Д. Репьевка Б.пом. Рус. Прав.	Родникъ.	201	40	3	40	22	43	22	57	76	65 160	над. собств.	Церковь; церк. прих. шк. Зем. Нач.
2151	Д. Неклюдово (Долгій Порядокъ) Б. пом. Рус. Прас.	—	199	37	1	37	20	40	104	307	305	870 над ѣл.	30	
2152	С. Неклюдово мѣщ. Рус. Прав.	Р. Медвѣдка.	198	38	—	38	19	41	65	309	219	беззем ельн.		
2153	Пос. Пенѣжковка. Казаки малор. Прав.	Родникъ.	201	34	3	34	22	37	28	88	77	400	—	
2154	Д. Ново-Осоргино мѣщ. Рус. Прав. . .	—	188	48	6	48	8	44	48	146	156	962	—	
2155	Д. Степановскіе Выселк. Казаки, малор. и мѣщ. Рус. Прав. . .	Р. Алка. Рѣчка	185	51	9	51	12	40	73	146	156	1814	—	Вод. мельн.
2156	Д. Михайловка, Б. помѣщ. Рус. Прав. .	Щербачевка.	170	43	14	43	12	35	37	277	247	334 95	над. собств.	
2157	Д. Балыкла. Б. госуд. Татары. Магомет.	Р. Балыкла.	158	43	18	43	12	30	397	1009	937	5142 над ѣл.	222	2 мечети, 2 шк. магом., вод. мельн.
2158	С. Степановка (Стар. Кротовка) мѣщ. Рус. Прав.	Р. Мазарочная.	158	35	15	35	18	32	163	471	500	3076	собств.	Церковь; церк.-прих. шк. вод. мельн.

Надѣльная. Собствен.

№ №	Названіе волости и входящихъ въ нее населенныхъ мѣстъ (селъ, деревень, хуторовъ). Сословіе (когда крестьянское, то и разряды ихъ: бывшіе госуд., б. удѣл. и т. п.), національность и вѣроисповѣданіе жителей.	Положеніе населеннаго мѣста: при рѣкѣ, озерѣ, ручьѣ, колодцѣ.	Разстояніе въ верст.						Число дворовъ.	Число жителей.		Колич. надѣльн. или собств. земли въ десят.		Церкви, монастыри, молитв. зданія, школы, больн., почт. ст., земск. станц. пункты, метеор. станц., ярмарки, базары, фабрики, заводы, промыслы и т. п. Земскіе Начальники, Становые Пристава. Лѣсничіе, Вол. Прав., врачи, фельдш. и т. п.
			Отъ Самары.	Отъ уѣзднаго города.	Отъ квар. Земск. Нач.	Отъ квар. Стан. Прис.	Отъ Волостн. Правл.	Отъ ближ. желѣзнодор. станц. и назв. послѣдн.		Мужскаго пола.	Женскаго пола.	Удобной.	Неудобной.	
2159	С. Старо-Семенкино Б. Помѣщ. Чуваши и Рус. Прав.	Р. Камышлинка.	199	73	37	73	18	63 Похвистнево.	225	672	659	4710	122	Церковь; шк. грамомы, базаръ по суббот. 4 вод. мельн.
2160	Д. Ново-Семенкино. Б. пом. Чуваши. Прав.	Р. Камышлинка.	197	72	36	72	17	62	106	316	318	1765	55	
2161	С. Ерилкино. Б. пом. Чуваши и мордва. Прав. и идолоп.	Р. Байтуганъ.	199	73	37	73	18	63	189	548	534	3082	79	Церковь, шк. грамоты. 4 вод. мельн.
	Усадьбы:													
2162	Н. С. Молоствовой.	Р. Медвѣдка.	198	38	—	38	19	41 Бугуруслань.	1	9	9	775	—	
2163	Каз. А. Анциборъ.	—	195	41	3	41	16	44	1	4	3	15	—	
	Казен. лѣсныя сторожки.													
2164	По Старо-Семенкин. дор.	Родникъ.	187	62	26	62	7	52 Похвистнево.	1	4	6	—	—	
2165	По Ерилкин. дор. .	Р. Байтуганъ.	187	62	26	62	7	52	1	1	2	—	—	

Баклановская (въ 4 ст., 8 уч. Земск. Начал., 4 суд. слѣд. уч., 2 приз. уч.).

2166	С. Баклановка. Б. госуд. Рус. Прав. . .	Р. Кандызъ.	220	65	40	20	—	40 Абдулино.	209	836	910	4789	1017	Церковь, зем. шк. Вол. Прав. Зем. ст. Базары по воскр. 3 вод. мельн. Зав. воен. конск. уч.; Урядникъ.
2167	С. Кабаевка. Б. госуд. Мордва. Прав. и старообр.	—	237	63	40	18	4	40	179	424	475	3196	194	Церковь, церк.-прих. школа; вод. мельн., молитв. домъ.
2168	С. Степановка. Б. госуд. Чуваши и мордва Прав.	Р. Сумелля.	250	75	30	25	12	30	200	693	714	3938	202	Церковь, церк.-прих. школа.
2169	Д. Шалтинскій Выселок. Б. госуд. Тат. Маг.	—	250	75	30	25	12	30	120	375	405	1566	188	Мечеть, 3 вод. мельн.
2170	С. Петровка. Б. госуд. Рус. Прав. . .	—	250	85	25	35	20	25	197	562	620	1953	383	Церковь, зем. шк. Базаръ по четверг. 3 вод. мельн.
2171	С. Николкино (Алпай). Б. госуд. Чуваши. Прав.	Р. Икъ.	260	90	35	40	20	35	155	418	414	2342	257	Церковь; школа; 2 вод. мельн.
2172	Д. Родниковка. Б. госуд. Рус. Прав. . .	Р. Карсумелля.	252	86	30	27	10	30	59	199	208	1256	24	
2173	Д. Старые Шалты. Б. госуд. Татары. Магом.	Р. Шалта.	236	60	36	16	4	36	313	859	923	7816	762	2 мечети, магомет. шк. 2 вод. мельн.
2174	Д. Абдрахманова. Б. госуд. Татар. Магомет.	Р. Икъ.	260	90	38	40	20	38	73	257	249	746	130	Мечеть, вод. мельн.

№	Названіе волости и входящихъ въ нее населенныхъ мѣстъ (селъ, деревень, хуторовъ). Сословіе (когда крестьянское, то и разряды ихъ: бывшіе госуд., б. удѣл. и т. п.), національность и вѣроисповѣданіе жителей.	Положеніе населеннаго мѣста: при рѣкѣ, озерѣ, прудѣ, колодцѣ.	Разстояніе въ верст.						Число дворовъ.	Число жителей.		Колич. надѣльн. или собств. земли въ десят.		Церкви, монастыри, молитв. зданія, школы, больн., почт. ст., земск. станц. пункты, метеор. станц., ярмарки, базары, фабрики, заводы, промыслы и т. п. Земскіе Начальники, Становые Пристава, Лѣсничіе, Вол. Прав., врачи, фельдш. и т. п.
			Отъ Самары.	Отъ уѣзднаго города.	Отъ квар. Земск. Нач.	Отъ квар. Стан. Прис.	Отъ Волостн. Правл.	Отъ ближ. желѣзнодор. станц. и назв. послѣдн.		Мужскаго пола.	Женскаго пола.	Удобной.	Неудобной.	
Боголюбовская (въ 2 ст., 13 уч. Земск. Начал., 2 суд. слѣд. уч., 3 приз. уч.).														
2175	С. Захаркино. Б. госуд. Мордва. Прав.	Р. Захаркина.	125	70	20	28	—	16 Кабаново.	253	878	910	4579 надѣл.	1200	Церковь, зем. шк. Зем. ст. 2 вод. и 1 съ нефт. двиг. мельн. Вол. Прав. Уряд.
2176	Д. Старая Боголюбовка. Б. госуд. Рус. Прав.	Родникъ.	130	70	18	25	8	22 Сургутъ.	100	353	343	2969 надѣл. общем.	189 въ обладѣн.	Школа грамоты; завѣд. воен. кон. уч. вѣтр. мельн.
2177	Д. Новая Боголюбовка. Б. госуд. Рус. Прав.	Родникъ Чернорѣчка.	140	70	24	30	18	25 Кабаново. Ключевская.	66	219	220			
2178	С. Сидоровка. Б. госуд. Рус. Прав. . .	Р. Сургутъ.	120	70	26	32	4	12	284	975	954	4169	763	Церковь, церк.-прих. шк. 2 вод. мельн. 1 обдирка.
2179	Д. Ендурайкино. Б. госуд. Чуваши и рус. Прав.	Р. Вязовка.	125	75	18	25	6	12	80	245	245	1475	735	Надѣльная.
2180	Д. Нижняя Козловка. Б. госуд. Рус. Прав.	Р. Сургутъ.	120	75	25	30	9	7	132	434	416	2630	159	Церковь, зем. шк., мельн.
2181	С. Калиновка. Б. госуд. Рус. Прав. . .	—	120	85	12	18	15	12	280	898	867	3487	359	Церковь, церк.-прих. школа
2182	Вод. мельн. Ендурайкин. общ. арен. Балясниковымъ	Вязовка.	124	76	19	26	7	11	1	3	1	на над.	землѣ.	
2183	Вод. мельн. Калиновск. общ. арен. Никоноровымъ	Р. Сургутъ.	123	88	9	15	18	12 Сургутъ.	1	2	2			
	Лѣсныя сторожки:													
2184	Въ 12 и 13 обход. Сосново-Арханг. лѣсн. каз. вѣд.	Колод.	133	67	21	28	11	25	1	4	5	—	—	
2185	Въ 15 обходѣ тогоже лѣс. каз. вѣд. . .	—	140	70	24	30	18	27	1	1	2	—	—	
2186	Въ 10 и 11 обх. того-же лѣсн. каз. вѣд.	—	128	73	17	25	3	15 Кабаново.	1	4	5			
Богородская (въ 1 ст., 1 уч. Зем. Нач., 2 суд. слѣд. уч., 4 приз. уч.).														
2187	С. Богородское (Козловка тожъ) Б. помѣщ. Рус. Прав.	Р. Козловка.	90	90	29	29	—	6 Кабаново.	345	995	1067	3235	56	Церковь; зем. шк. 3 вод. и 3 вѣтр. мельн. Зем. ст. Вол. Прав. Надѣльная.
2188	Д. Екатериновка, Б. помѣщ. Рус. Прав. .	—	85	95	34	34	5	11	96	280	260	1035	—	Церк.-прих. шк. 2 вѣтр. мельн.

№№	Названіе волости и входящихъ въ нее населенныхъ мѣстъ (селъ, деревень, хуторовъ). Сословіе (когда крестьянское, то и разряды ихъ: бывшіе госуд., б. удѣл. и т. п.), національность и вѣроисповѣданіе жителей.	Положеніе населеннаго мѣста: при рѣкѣ, озерѣ, пруду, колодцѣ.	Разстояніе въ верст.						Число дворовъ.	Число жителей.		Колич. надѣльн. или собств. земли въ десят.		Церкви, монастыри, молитв. зданія, школы, больн., почт. ст., земск. станц. пункты, метеор. станц., ярмарки, базары, фабрики, заводы, промыслы и т. п. Земскіе Начальники, Становые Пристава, Лѣсничіе, Вол. Прав., врачи, фельдш. и т. п.	
			Отъ Самары.	Отъ уѣзднаго города.	Отъ квар. Земск. Нач.	Отъ квар. Стан. Прис.	Отъ Волости. Правл.	Отъ ближ. желѣзнодор. станц. и назв. послѣдн.		Мужскаго пола.	Женскаго пола.	Удобной.	Неудобной.		
2189	С. Кабановка, Б. госуд. Рус. Прав. . .	Р. Козловка.	96	84	29	29	6	— Кабаново.	310	959	984	4326	81	Надѣльная.	Церковь; 2 шк.: земи церк.-прих. 3 вод. и 1 пар. мельн., базары по средамъ, уряд.
2190	Д. Клиновка. Б. госуд. Рус. Прав. . .	—	96	84	28	28	6	1	52	195	205	940	54		1 вѣтр. мельн.
2191	Д. Верхняя Козловка. Б. госуд. Рус. Прав.	Р. Сарбай.	95	85	29	29	6	1	179	587	568	3638	246		1 вѣт. мельн.
2192	Д. Васильевка Б. госуд. Рус. Прав. . .	Безымянный Оврагъ	103	77	22	22	12	6	51	160	174	822	—		
2193	Д. Вольная Шумарка. Б. госуд. Рус. Прав.	Р. Шумарка.	104	76	12	12	15	13 Толкай.	121	350	371	1989	113		Салотопен. заводъ
2194	Д. Капитоновка. Б. госуд. Рус. Прав. .	Р. Сарбай	109	71	12	12	20	15	78	245	243	1117	16		Вод. мельн.
	Хутора.														
2195	Х. дв. Чемодурова.	Р. Копновка.	90	90	29	29	2	8 Кабаново.	8	30	45	6097 соб	33 ств.		
2196	Х. куп. Аржанова	Р. Сарбай.	77	98	23	23	10	3	7	15	6	8046 соб	250 ств.		
2197	Х. „Екатериновскій“ куп. Аржанова. . . .	Р. Козловка.	85	90	34	34	2	8	1	6	4				
2198	Х. куп. Шихобалова.	Р. Сарбай.	80	95	20	20	12	7	1	3	1	4100 соб	168 ств.		Вод. мельн.
2199	Х. Его же . . .	Ключъ.	100	80	16	16	12	17	1	1	2				
	Боклинская (въ 4 ст., 9 уч. Земск. Начал., 3 суд. слѣд. уч., 7 приз. уч.)														
2200	С. Русская Бокла. Б. госуд. Рус. Прав. и сект.	Р. М. Бокла	215	40	12	18	—	43 Бугуруслань.	346	953	1116	3918	512	Надѣльная.	Церковь; зем. шк. 2 раскол. молен., 2 ярмарки, базары по понедѣльн., зем. станц. 3 вод. мельн. Вол Прав. Завѣд. военн. кон. уч., уряд.
2201	С. Мордовская Бокла. Б. госуд. Мордва Прав.	—	207	32	15	18	8	35	260	977	1041	4303	836		Церковь; церк. прих. шк. 2 вод. мельн.
2202	С. Красноярка. Б. госуд. Рус. Прав. . .	Р. Бугуруслянка.	222	45	15	26	8	43	215	680	700	3049	347		Церковь; церк. прих. шк. 3 вод. мельн.
2203	С. Старыя Узели. Б. госуд. Мордва. Прав.	Р. Узели.	219	45	20	8	8	36	258	876	891	3368	618		Церковь; церк. прих. шк. 3 вод. мельн.
2204	С. Алпаево. Б. госуд. Мордва. Прав. .	Р. Алпаевка.	215	40	8	22	4	43	226	750	780	2564	309		Церковь; зем. шк. 2 вод. мельн.
2205	Д. Николаевка. Пересел. изъ разныхъ губ. кр-не	Р. Бокла.	211	36	12	18	4	39	23	80	85	555 арен.			

№	Названіе волости и входящихъ въ нее населенныхъ мѣстъ (селъ, деревень, хуторовъ). Сословіе (когда крестьянское, то и разряды ихъ: бывшіе госуд., б. удѣл. и т. п.), національность и вѣроисповѣданіе жителей.	Положеніе населеннаго мѣста: при рѣкѣ, озерѣ, прудѣ, колодцѣ.	Разстояніе въ верст.							Число дворовъ.	Число жителей.		Колич. надѣльн. или собств. земли въ десят.		Церкви, монастыри, молитв. зданія, школы, больн., почт. ст., земск. станц. пункты, метеор. станц., ярмарки, базары, фабрики, заводы, промыслы и т. п. Земскіе Начальники, Становые Пристава, Лѣсничіе, Вол. Прав., врачи, фельдш. и т. п.
			Отъ Самары.	Отъ уѣзднаго города.	Отъ квар. Земск. Нач.	Отъ квар. Стан. Прис.	Отъ Волости. Правл.	Отъ ближ. желѣзнодор. станц. и назв. послѣдн.			Мужскаго пола.	Женскаго пола.	Удобной.	Неудобной.	
	Хутора.														
2206	„Нагорный“ поч. гр В. Д. Титова. . . .	Р. Бокла.	221	46	18	18	6	44 Бугуруслан.		1	4	3	995	5 собств.	Зав. воен. кон. уч. Димитріевской Вол.
2207	“Крупные Овраги“ кр. Д. И. Богатырева. .	Р. М. Бокла.	221	46	18	24	6	49		1	6	4	300	—	
	Больше-Сурметевская (въ 4 ст., 8 уч. Земск. Начал., 4 суд. слѣд. уч., 2 приз. уч.).														
2208	С. Большой Сурметъ. Б. госуд. Мордва. Прав.	Р. Сурметъ.	240	70	17	25	—	17 Абдулино.		256	870	903	3339	401 надѣльная.	Церковь. Земск. и церк.-прих. шк., вод. мельн. Вол. Правл.; Урядн. Завѣд. воен. кон. уч.
2209	Д Ѳедоровка (Зоровка тожъ). Б. госуд. Мордва и рус. Прав.	—	242	72	15	27	2	15		92	286	291	2320	520	2 вод. мельн.
2210	Д. Захаркино. Б. госуд. Чуваши и мордва. Прав.	—	243	73	14	28	3	14		148	420	452	3013	345	Шк. грамоты 2 вод. мельн.
2211	Д. Артемьевка. Б. госуд. Чуваша. Прав. и магом.	Р. Сурметъ и Буланка.	248	75	9	33	8	9		145	378	401	1751	390	Церковь. Шк. 2 вод. мельн.
2212	Д. Яковлевка. Б. госуд. Мордва. Прав. .	Р. Икъ и Терешка.	257	85	4	42	14	4		131	453	433	2089	53	Вальцевая мукомол. мельн. шк. грамоты.
2213	С. Ново-Троицкое. Б. госуд. Рус. Прав.	Р. Икъ.	252	80	12	37	12	12		177	633	611	1977	170	Церковь. Шк. грам. вод. мельн.
2214	Д. Аркаевка (Чиганлинскій Ключъ). Пересел. отст. солд. Рус. и Мордва. Прав. . .	—	253	81	16	38	12	16		39	154	145	732	—	
2215	Д. Чиганлы. Б. госуд. Тептяри. Магом.	—	255	89	20	40	12	20		208	557	567	3085	311	2 мечети, магом. шк. 2 вод. мельн.
	Хутора:														
2216	Х. Шидловской . .	—	252	80	10	37	13	10		1	2	3	120	— собств.	
2217	Х. быв. Шифа . .	—	252	80	8	37	14	8		1	4	3	120	— собств.	
2218	Х. генер. Падруцкаго	Р. Икъ.	255	83	3	40	15	3		1	3	4	120	— собств.	
2219	Х. ген. Фримана .	—	255	83	3	40	15	3		1	1	2	120	— собств.	
2220	Мельн. вальц. Ѳ. К. Марканова	Р. Терешка.	257	85	4	42	14	4		1	32	27	2 арендов.	—	

№№	Названіе волости и входящихъ въ нее населенныхъ мѣстъ (селъ, деревень, хуторовъ). Сословіе (когда крестьянское, то и разряды ихъ: бывшіе госуд., б. удѣл. и т. п.), національность и вѣроисповѣданіе жителей.	Положеніе населеннаго мѣста: при рѣкѣ, озерѣ, прудѣ, колодцѣ.	Разстояніе въ верст.						Число дворовъ.	Число жителей.		Колич. надѣльн. или собств. земли въ десят.		Церкви, монастыри, молитв. зданія, школы, больн., почт. ст., земск. станц. пункты, метеор. станц., ярмарки, базары, фабрики, заводы, промыслы и т. п. Земскіе Начальники, Становые Пристава, Лѣсничіе, Вол. Прав., врачи, фельдш. и т. п.
			Отъ Самары.	Отъ уѣзднаго города.	Отъ квар. Земск. Нач.	Отъ квар. Стан. Прис.	Отъ Волости. Права.	Отъ ближ. желѣзнодор. станц. и назв. послѣди.		Мужскаго пола.	Женскаго пола.	Удобной.	Неудобной.	
	Боровкинская (въ 2 ст., 12 уч. Земск. Начал., 2 суд. слѣд. уч., 3 приз. уч.)							Сургутъ.						
2221	С. Боровка (Никольское тожъ). Б. госуд. Рус. Прав.	Р. Боровка и Сокъ.	120	90	7	12	—	15	320	969	920	4541	598	Церковь. Церк.-прих. шк. 3 вод. мельн. Вол. Правл.
2222	С. Старое Обошино. Б. госуд. Рус. Прав.	Р. Сокъ.	120	85	11	16	4	15	215	931	715	2825	223	Церковь. Зем. шк.
2223	Д. Преображенка. Б. госуд. Рус. Прав. . .	—	123	80	14	19	7	18	197	623	633	2649	283	Шк. грамоты.
2224	С. Новое Обошино. Б. госуд. Рус. Прав.	—	130	88	18	23	11	22	141	487	507	1590	364	Церковь. Церк.-прих. школа.
2225	С. Екатериновка. Б. помѣщ. Рус. Прав. .	Р. Трусиха.	120	97	—	12	7	15	125	365	364	980 надѣл.	7 соб.	Церковь. Церк.-прих. шк. Зем. Нач.
2226	Д. Юматовка. Б. помѣщ. Рус. Прав. .	Р. Боровка.	124	94	3	16	4	19	161	485	499	1059 надѣл. 1722 соб.	47	Церковь. Школа. 2 вод. мельн.
2227	Д. Тархановка. Б. помѣщ. Рус. Прав. .	Р. Сокъ.	127	97	8	19	7	22	48	162	152	292 надѣл. 922 соб.	29	Школа грамоты.
	Хутора:													
2228	Х. кр. Байкова . .	Р. Боровка.	124	97	3	16	4	19	1	3	2	3	9	Вод. мельн.
2229	Х. Л. С. Субботина.	—	123	93	3	15	3	18	1	6	6	4	—	Вод. мельн.
2230	Х. С. Н. Маслова.	—	123	93	3	15	2	17	1	6	5	12	2	Вод. мельн.
2231	Вод. мельн. арен. Г. С. Гришинымъ . .	—	126	96	3	18	6	21	1	1	6			
	Вечкановская (въ 2 ст., 11 уч. Земск. Начал., 2 суд. слѣд. уч., 3 приз. уч.).							Сургутъ.						
2232	С. Вечканово (Богородское тожъ) Б. госуд. Мордва. Прав. .	Р. Батьма.	160	70	40	40	—	40	406	1267	1216	7651	552	Церковь; церк.-прих. школа; 2 вод. мельн. Вол. Прав. Завѣд. военн. кон. уч. Уряд.
2233	Д. Каргалка. Б. госуд. Мордва. Прав. .	Р. Каргалка.	167	63	35	47	7	48	98	358	396	1727	44	
2234	Д. Ново-Ермаково. Б. госуд. Татары. Магом.	Р. Сокъ.	170	58	30	52	12	52	160	510	621	4625	305	Мечеть; магом. шк. вод. мельн.
2235	С. Воскресенское. (Дубенское тожъ) Б. помѣщ. Рус. Прав. .	Р. Байтерминъ.	170	62	35	48	7	50	82	297	295	1120	43	Церковь; церк.-прих. школа; базаръ по пятн. ярмарка; вод. мельн.
2236	Д. Подгорный Долъ. Б. уд. Мордва. Прав.	—	170	66	30	52	10	52	80	264	288	902	28	Вод. мельн.

БУГУРУСЛАНСКІЙ УѢЗДЪ.

№№	Названіе волости и входящихъ въ нее населенныхъ мѣстъ (селъ, деревень, хуторовъ). Сословіе (когда крестьянское, то и разряды ихъ: бывшіе госуд., б. удѣл. и т. п.), національность и вѣроисповѣданіе жителей.	Положеніе населеннаго мѣста: при рѣкѣ, озерѣ, прудѣ, колодцѣ.	Разстояніе въ верст.						Число дворовъ.	Число жителей.		Колич. надѣльн. или собств. земли въ десят.		Церкви, монастыри, молитв. зданія, школы, больн., почт. ст., земск. станц. пункты, метеор. станц., ярмарки, базары, фабрики, заводы, промыслы и т. п. Земскіе Начальники, Становые Пристава, Лѣсничіе, Вол. Прав., врачи, фельдш. и т. п.
			Отъ Самары.	Отъ уѣзднаго города.	Отъ квар. Земск. Нач.	Отъ квар. Стан. Ирис	Отъ Волости. Правл.	Отъ ближ. желѣзнодор. стан. и пазв. посѣдн.		Мужскаго пола.	Женскаго пола.	Удобной.	Неудобной.	
2237	С. Саперкино. Б. госуд. Чуваши. Прав. .	Р. Каменка.	153	70	47	37	8	33 Сургутъ.	235	616	686	6760	323	Вод. мельн.
2238	Д. Два Ключа. Б. госуд. Чуваши. Прав.	Р. Два Ключа.	155	75	50	35	12	34	92	317	390	2607	72	
2239	Д. Убейкина. Б. госуд. Чуваши и Рус. Прав.	Р. Студеный Ключъ	146	70	55	36	15	30	175	578	690	3868	21	
2240	Д. Старый Шунгутъ. Б. госуд. Чуваши. Прав.	Р. Шунгутъ.	155	68	55	35	15	30	99	342	534	3875	182	
2241	Д. Новый Шунгутъ. Б. госуд. Чуваши. Прав.	—	148	70	58	28	18	28	56	255	270	1886	91	
2242	Х. „Валентиновскій“ Б. госуд. и мѣщ. Рус. и мордва. Прав. . .	Р. Игарь.	165	77	45	45	7	45	8	47	46	433 собств.	300	

Надѣльная.

Дмитріевская (въ 4 ст., 9 уч. Земск. Начальн., 4 суд. слѣд. уч., 7 приз. участ.).

2243	С. Русскій Кандызъ. Б. госуд. Рус. Прав.	Р. Кандызъ	225	55	55	25	—	58 Бугуруслань.	611	1605	1618	7333	—	2 церкви; зем. и церк. - прих. школы; Вол. Правл. Уряд. Зем. станц. ярмарка, базары по воскрес. 4 вод. мел.
2244	С. Верхнее Павлушкино Б. госуд. Мордва. Прав.	Р. Мал. Мочегай.	218	47	33	12	13	50	317	948	926	3974	—	Церковь; церк. прих. шк. 2 мельн.
2245	Д. Нижнее Павлушкино. Б. госуд. Мордва Прав.	—	216	45	30	7	16	48	140	413	433	1436	—	Школа грамоты; вод. мельн.
2246	Д. Сапожкино. Б. госуд. Мордва. Прав.	Р. Бокла.	215	45	36	17	8	47	158	521	476	1149	—	Вод. мельн.
	Водяныя мельниц.													
2247	При с. Верхн. Павлушкино 1-я. . . .	Р. М. Мочегай.	216	53	28	8	14	56	1	1	1	1	—	
2248	2-я	—	218	47	33	8	12	50	1	1	1	1	—	
2249	1-я при с. Русск. Кандызъ.	Р. Кандызъ.	229	59	41	21	4	62	2	9	7	1	—	
2250	2-я	—	228	58	42	22	3	61	1	3	4	1	—	
2251	3-я	—	226	56	44	24	1	59	1	3	2	1	—	
2252	Близъ д. Сапожкиной.	Р. Кандызъ.	215	45	36	15	8	47	1	3	1	1	—	
2253	Лѣс. стор. близъ с. Верхняго Павлушкина	Р. Бокла.	225	55	33	11	12	53	1	2	4	20	—	
2254	Лѣс. стор.	Р. Кандызъ	229	54	49	29	4	62	1	4	2	20	—	

БУГУРУСЛАНСКІЙ УѢЗДЪ.

№№	Названіе волости и входящихъ въ нее населенныхъ мѣстъ (селъ, деревень, хуторовъ). Сословіе (когда крестьянское, то и разряды ихъ: бывшіе госуд., б. удѣл. и т. п.), національность и вѣроисповѣданіе жителей.	Положеніе населеннаго мѣста: при рѣкѣ, озерѣ, прудѣ, колодцѣ.	Разстояніе въ верст.						Число дворовъ.	Число жителей.		Колич. надѣлян. или собств. земли въ десят.		Церкви, монастыри молитв. зданія, школы, больн., почт. ст., земск. станц. пункты, метеор. станц., ярмарки, базары, фабрики, заводы, промыслы и т. п. Земскіе Начальники, Становые Пристава, Лѣсничіе, Вол. Прав., врачи, фельдш. и т. п.
			Отъ Самары.	Отъ уѣзднаго города.	Отъ квар. Земск. Нач.	Отъ квар. Стан. Прис.	Отъ Волости. Правл.	Отъ ближ. желѣзнодор. станц. и назв. послѣдн.		Мужскаго пола.	Женскаго пола.	Удобной.	Неудобной.	
	Елатмонская (въ 3 ст., 9 уч. Земск. Начал., 1 суд. слѣд. уч., 6 приз. уч.)													
2255	С. Елатмонка. Б. Удѣл. Рус. Прав. и сект.	Р. Мочегай.	185	15	15	15	—	18 Бугуслан.	237	716	748	2121	73	Церковь. Молитв. домъ; Вол. Правл.; Шк. грамоты; Уряд.; Зав. воен. кон. уч.
2256	Д. Старовѣровка. Б. госуд. Рус. Сект. . .	—	185	15	15	15	1	18	228	631	703	1930	171	Церковь. Молитв. домъ; Завѣд. имѣн. Кр Поз. Банка, маслоб.
2257	С. Лобовка. Б. госуд. Рус. Прав. . . .	—	180	10	10	10	5	13	136	372	387	1729	42	Церковь. Шк. грам., обдирка.
2258	Д. Ново - Тюрино (Бѣлое Озеро тожъ). Б. удѣл. Мордва. Прав.	—	190	20	20	20	5	18 Асекѣево.	56	196	199	365	8	
2259	Д. Старо - Тюрино (Бѣлое Озеро тожъ). Б. госуд. Мордва. Прав.	—	192	22	22	22	7	20	116	342	401	1574	11	Школа грам., вод. мельн. Зем. стан.
2260	Д. Еселевка (Насягай, Подгорное, Александровка тожъ). Б. помѣщ. Рус. Прав .	—	195	25	25	25	10	20	50	146	147	515	5	
2561	Д. Молчановка (Суходолъ и Васильевка тожъ). Б. госуд. Мордва. Прав.	—	200	30	30	30	15	22	103	296	330	1206	507	
2262	Д. Кисла (Хлѣбодаровка тожъ). Б. госуд. Рус. Прав.	Р. Кисла	202	32	32	32	17	7	112	321	310	1863	175	Школа грам.
2263	Д. Алексѣевка (Мордовск. Асекѣево тожъ). Б. госуд. Мордва. Прав.	Р. Кармалка	205	35	35	35	20	4	58	220	249	914	313	Школа грам.
	Хутора:													
2264	Дв. Б. Н. Карамзина.	Родникъ.	197	27	27	27	12	8	1	40	37	3806	100	Метеор. стан.
2265	Куп. Д. П. Хохлова.	Р. Мочегай.	195	25	25	25	10	20	1	2	1	695	15	Вѣтр. мельн. и воскобойня.
2266	Дв. Н. Р. Еселевой.	—	198	28	28	28	13	23	1	2	2	325	10	
2267	Дв. В. Р. Еселева.	—	200	30	30	30	15	22	1	4	3	531	12	Вод. мельн.
2268	Кр. А. К. Вишнякова	Колод.	208	38	38	38	23	10	1	1	2	154	2	
2269	Кр. А. И. Вишнякова	—	208	38	38	38	23	10	1	5	6	154	2	
	Водяныя мельниц.													
2270	Мѣщ. П. Н. Карпова. Б. уд.	Р. Мочегай.	182	12	12	12		3 15	1	4	5	16	5	

№№	Названіе волости и входящихъ въ нее населенныхъ мѣстъ (селъ, деревень, хуторовъ). Сословіе (когда крестьянское, то и разряды ихъ: бывшіе госуд., б. удѣл. и т. п.), національность и вѣроисповѣданіе жителей.	Положеніе населеннаго мѣста: при рѣкѣ, озерѣ, прудѣ, колодцѣ.	Разстояніе въ верст.						Число дворовъ.	Число жителей.		Колич. надѣльн. или собств. земли въ десят.		Церкви, монастыри молитв. зданія, школы, больн., почт. ст., земск. станц. пункты, метеор. станц., ярмарки, базары, фабрики, заводы, промыслы и т. п. Земскіе Начальники, Становые Пристава, Лѣсничіе, Вол. Прав., врачи, фельдш. и т. п.
			Отъ Самары.	Отъ уѣзднаго города.	Отъ квар. Земск. Нач.	Отъ квар. Стан. Прис.	Отъ Волости. Правл.	Отъ ближ. желѣзнодор. станц. и назв. посѣдн.		Мужскаго пола.	Женскаго пола.	Удобной.	Неудобной.	
2271	О-ва кр. д. Старовѣрки, (ар. кр. Одиноковымъ и Кабановымъ).	Р. Мочегай.	186	16	16	16	2	20 Бугурусланъ.	1	4	3	—	—	
2272	Дв. Б. Н. Карамзина	—	195	25	25	25	10	20	1	2	2	—	—	
2273	О-ва кр. д. Алексѣевки, (ар. кр. А. Макаровымъ)	Р. Кисла.	210	40	40	40	25	1½	1	2	1	—	—	

Емантаевская (въ 5 ст., 6 уч. Земск. Начал., 4 суд. слѣд. уч., 1 приз. уч.)

2274	С. Емантаево. Б. госуд. Мордва и рус. Прав.	Р. Емантаевка.	270	95	24	24	—	20	100	360	361	1494	114	Церковь. Шк.: зем. и церк.-прих. 2 вод. мельн. Вол. Правл.; фельдшеръ; Зав. воен. кон. уч.; Уряд.
2275	Д. Каратай-Сѣдякъ. Б. Уд. Мордва. Прав.	Р. Каратай Сѣдякъ.	270	95	24	24	—	20	148	546	532	1337	57	2 водян. мельн. 3 маслоб.
2276	С. Васильевка (Сарайгиръ). Б. госуд. Чуваши и мордва. Прав.	Р. Сарайгиръ.	265	96	22	22	12	8	150	500	435	3033	53	Церковь. Церк.-прих. шк., маслоб. 1 вод мельн.
2277	Д. Емелькино. Б. госуд. Чуваши и рус. Прав.	—	271	102	38	38	14	14	93	368	339	2780	263	3 вод. мельн.
2278	Д. Верхній Курмей. Б. госуд. Чуваши и мордва. Прав. . . .	Р. Курмей.	276	101	30	30	6	22	92	270	308	1830	170	Зем. школа.
2279	Д. Нижній Курмей. Б. госуд. Чуваши и рус. Прав.	—	278	103	32	32	8	28	193	591	566	4440	480	Церковн.-прих. шк. 2 вод. мельн.
2280	Д. Гавриловка. Б. госуд. Мордва и рус. Прав.	Р. Иселга.	267	92	22	22	3	23	78	273	292	1135	161	Вод. мельн.
2281	С. Алферовка. Б. госуд. Рус. Прав. . .	Р. Сѣдякъ.	282	107	36	36	12	32	133	567	517	2797	426	Церковь. Церк.-прих. школа, 3 вод. мельн.
2282	С. Камышъ-Садакъ. Б. госуд. Мордва. Прав.	р. Садакъ.	262	87	16	16	8	18	369	1232	1181	7659	801	Церковь. Зем. школа, вод. мельн., маслоб.
2283	Д. Савельевка. Б. госуд. Мордва. Прав. .	Р. Зерикла.	256	81	12	12	12	17	90	353	300	1625	20	2 вод. мельн.
2284	Д. Царева Награда (Дашкино). Б. помѣщ. Рус. Прав.	Ключъ.	267	98	22	22	12	10	10	144	151	370	—	
2285	Хут. Крест. Позем. Банка. (Бывш. кн. Гагариной)	Прудъ.	268	100	25	25	14	14	1	7	3	1885	15	Завѣд. имѣн.

Надѣльная.

№	Названіе волости и входящихъ въ нее населенныхъ мѣстъ (селъ, деревень, хуторовъ). Сословіе (когда крестьянское, то и разряды ихъ: бывшіе госуд., б. удѣл. и т. п.), національность и вѣроисповѣданіе жителей.	Положеніе населеннаго мѣста: при рѣкѣ, озерѣ, прудѣ, колодцѣ.	Разстояніе въ верст. отъ Самары.	Разстояніе въ верст. отъ уѣзднаго города.	Разстояніе въ верст. отъ квар. Земск. Нач.	Разстояніе въ верст. отъ квар. Стан. Прис.	Разстояніе въ верст. отъ Волости. Правл.	Разстояніе въ верст. отъ ближ. желѣзнодор. станц. и назв. послѣдн.	Число дворовъ.	Число жителей. Мужскаго пола.	Число жителей. Женскаго пола.	Колич. надѣльн. или собств. земли въ десят. Удобной.	Колич. надѣльн. или собств. земли въ десят. Неудобной.	Церкви, монастыри, молитв. зданія, школы, больн., почт. ст., земск. станц. пункты метеор. станц., ярмарки, базары, фабрики, заводы, промыслы и т. п. Земскіе Начальники, Становые Пристава, Лѣсничіе, Вол. Прав., врачи, фельдш. и т. п.
Емельяновская (въ 5 ст., 6 уч. Земск. Начал., 4 суд. слѣд. уч., 1 приз. уч.)														
2286	С. Емельяновка. Госуд. Рус. Прав. . .	Р. Б. Кинель.	275	100	40	40	—	52 Сарайгиръ.	183	688	765	2366	161	Церковь; 2 шк.: зем и церк.-прих., ярмарка базаръ по четверг. Вол. Прав. Вод. мельн. Кред. товар. Уряд.
2287	Д. Агаровка. Госуд. Рус. Прав.	—	272	97	40	40	3	52	135	484	548	1370	215	Шк. грамоты.
2288	С. Зубаревка. Б. госуд. Рус. Прав.	—	265	90	30	30	10	45	200	787	736	3138	675	Церковь; больн., церк.-прих. шк., 2 вод. мельн. Врачъ; фельдшеръ.
2289	Д. Ново-Николаевка Рус. Прав.	—	260	85	30	30	16	40	30	106	106	аре	нд.	
2290	Д. Нижне-Ново-Кутлумбетево. Б. госуд. Тептяри и татары. Магом.	—	270	94	34	34	6	46	179	485	570	1899	318	2 мечети; татар. шк., вѣтр. мельн.
2291	Д. Верхне Ново-Кутлумбетево. Госуд. Тептяри и татары. Магом.	—	277	103	37	37	3	50	180	462	530	1893 ½	391	Мечеть; татар. шк.
2292	С. Кульчумъ. Б. госуд. Рус. и мордва. Прав.	Р. Кульчумъ.	280	106	34	34	6	45	164	631	650	1779	337	Церковь; церк.-прих. шк. 2 мельн.
2293	Д. Катунина. Б. госуд. Рус. Прав.	Р. Кинель.	280	105	43	43	5	55	41	148	173	507	102	Зем. школа; вод. мельн.
2294	Д. Покровка. Б. госуд. Малор. Прав. . . .	Р. Б. Кинель и Муртазъ.	278	103	40	40	3	53	131	429	488	1745	27	Церк.-прих. шк.
2295	Д. Ново-Ивановка. (Солынка тожъ) Мѣщ. Рус. и малор. Прав.	Р. Солынка.	275	100	50	50	10	63	83	285	268	—		
2296	Пос. Ново-Зеленовка. Рус., малор. Прав.	Озеро.	275	100	50	50	8	60	10	37	30	—		
2297	Пос. Ново-Михайловка. Рус. Прав. .	Р. Кинель.	260	90	30	30	15	40	12	40	43	—		
2298	Пос. Ново-Андреевка. Кр. и мѣщ. Русс., малор. Прав.	Колод.	260	90	30	30	15	39	9	38	32	—		
2299	Пос. Платоновка. Рус., малор. Прав.	Кинель	282	110	47	47	7	60	2	5	6	—		
Ефремо-Зыковская (Въ 5 ст., 7 уч. Земск. Начал., 4 суд. слѣд. уч. 1 приз. уч.)														
2300	С. Ефремо-Зыково. Б. госуд. Рус. Прав.	Р. Сѣдякъ.	278	110	18	28	—	40 Абдулино.	235	893	860	3129	884	2 Церкви; церк.-прих. шк ола, зем. ст. 2 мас. 2 вод. мельн. Вол. Прав. Зав. воен. кон. уч. Уряд. Фельдшеръ.
2301	С. Ново-Спасское. Б. госуд. Рус. Прав. . .	—	260	92	36	12	18	25	396	1484	1581	5509 лѣсу	450 343	Церковь; 2 шк.: зем. и церк.-прих. 6 вод. мельн.

Надѣльная. Надѣльная. Земля надѣльная. Земля аренд. указны.

БУГУРУСЛАНСКІЙ УѢЗДЪ.

№№	Названіе волости и входящихъ въ нее населенныхъ мѣстъ (селъ, деревень, хуторовъ). Сословіе (когда крестьянское, то и разряды ихъ: бывшіе госуд., б. удѣл. и т. п.), національность и вѣроисповѣданіе жителей.	Положеніе населеннаго мѣста: при рѣкѣ, озерѣ, прудѣ, колодцѣ.	Разстояніе въ верст.						Число дворовъ.	Число жителей.		Колич. надѣльн. или собств. земли въ десят.		Церкви, монастыри, молитв. зданія, школы, больн., почт. ст., земск. станц. пункты, метеор. станц., ярмарки, базары, фабрики, заводы, промыслы и т. п. Земскіе Начальники, Становые Пристава, Лѣсничіе, Вол. Прав., врачи, фельдш. и т. п.	
			Отъ Самары.	Отъ уѣзднаго города.	Отъ квар. Земск. Нач.	Отъ квар. Стан. Прис	Отъ Волостн. Правл.	Отъ ближ. желѣзнодор. станц. и назв. посѣдн.		Мужскаго пола.	Женскаго пола.	Удобной.	Неудобной.		
2302	С. Егорьевка. Б. госуд. Рус. и мордва. Прав.	Р. Каратай Сѣдякъ.	280	105	20	37	10	25	271	871	878	4819 350	538 лѣс.	Церковь; 2 шк.: зем. и церк. прих. 2 масл. 4 вод. мельн.	Надѣльная.
2303	Д. Старо-Кутлумбетево. Б. госуд. Татары и тептяри. Магом. . .	Р. Сѣдякъ.	270	102	26	20	8	27	235	694	717	3496 312	150 лѣс.	2 мечети; 2 магом. шк. 2 вод. мельн.	
2304	Д. Авдѣевка. Б. госуд. Рус. Прав. . .	Р. Каратай Сѣдякъ.	270	95	30	22	12	28	115	414	442	2085 161	40 лѣс.	Церк. прих. школа; 2 вод. мельн. Строит. церковь.	
2305	Д. Лукъяновка. Б. госуд. Рус. Прав. . .	—	275	100	25	27	7	33	45	204	183	835 4	40 лѣс.	Вод. мельн.	
2306	Д. Комисаровка. Б. госуд. Рус. Прав. . .	—	282	109	17	32	3	42	48	204	176	702	41	Зем. школа.	
2307	С. Сорокино. Б. Госуд. Рус. Прав. . .	—	274	106	22	24	4	34	90	363	347	1127	152	Церковь; церк. прих. шк., вод. мельн., маслоб.	
2308	Д. Сумкино. Б. помѣщ. Рус. Прав. . .	Р. Кульчумъ.	268	93	35	26	17	39	25	104	110	57	10		
2309	Д. Измаилово. Б. помѣщ. Рус. Прав. . .	Р. Сѣдякъ.	266	91	33	19	15	30	12	43	40	130	15		
2310	Пос. Ново Никольскій. Б. госуд. Рус. и мордва. Прав. . . .	Р. Кульчумъ.	270	95	30	27	12	45	60	213	227	1044	50		
2311	Квашанское Товар. Б. Госуд. Малор. Сект. и прав.	Р. Солянка.	266	91	33	19	15	30	54	151	161	775 71	22 лѣс.		Собств.
2312	Х. Сумкиной . . .	Р Кульчумъ.	267	92	33	26	16	37	1	4	4	882 100	14 лѣс.		

Завьяловская (въ 3 ст., 4 уч. Земск. Начальн., 3 суд. слѣд. уч., 6 приз. участ.).

2313	С. Завьяловка. Б. госуд. Рус. Прав. . .	Р. Кинель.	180	10	10	10	—	10	Бугуруслань.	158	579	578	2132	—	Церковь; 2 шк.; зем. и церк.-прих. Вол. Прав. Завѣд. воен. кон. уч. Уряд.	Надѣльная.
2314	С. Поникла. Б. госуд. Рус. Прав. . .	Р. Поникла	180	10	10	10	7	10	Бугуруслань.	145	619	549	1685	23	Церковь; зем. шк.	
2315	С. Наумовка. Б. госуд. Рус. Прав. . .	Р. Козловка.	185	15	15	15	5	10	Заглядино.	198	637	633	2066	—	Церковь; церк.-прих. шк.	
2316	Д. Козловка. Б. госуд. Рус. Прав. и сект.	—	185	15	15	15	5	7	Заглядино.	94	278	296	1131	57	Молит. домъ; зем. стан. Вод. мельн. Фельдшеръ.	
2317	Д. Верхне-Заглядино. Б. госуд. Рус. Прав. и сект.	Р. Кинель.	194	20	20	20	10	4		209	649	601	2583	777	Молит. домъ; церк.-прих. шк. Вод. мельн. Обдирка.	
2318	Д. Нижне-Заглядино. Б. госуд. Рус. Прав. и сект.	—	186	16	16	16	6	7	Бугурусл.	65	201	190	945	191	Молит. домъ; маслоб., обдир.	
2319	Д. Борисовка. Б. госуд. Рус. Прав. и сект.	—	180	10	10	10	1	10	Бугурусл.	62	188	200	1085	134	Молит. домъ; вод. мельн. 2 маслоб.	

БУГУРУСЛАНСКІЙ УѢЗДЪ.

№ №	Названіе волости и входящихъ въ нее населенныхъ мѣстъ (селъ, деревень, хуторовъ). Сословіе (когда крестьянское, то и разряды ихъ: бывшіе госуд., б. удѣл. и т. п.), національность и вѣроисповѣданіе жителей.	Положеніе населеннаго мѣста: при рѣкѣ, озерѣ, прудѣ, колодцѣ.	Разстояніе въ верст.						Число дворовъ.	Число жителей.		Колич. надѣльн. или собств. земли въ десят.		Церкви, монастыри, молитв. зданія, школы, больн., почт. ст., земск. станц. пункты, метеор. станц., ярмарки, базары, фабрики, заводы, промыслы и т. п. Земскіе Начальники, Становые Пристава, Лѣсничіе, Вол. Прав., врачи, фельдш. и т. п.
			Отъ Самары.	Отъ уѣзднаго города.	Отъ квар. Земск. Нач.	Отъ квар. Стан. Прис.	Отъ Волости. Правл.	Отъ ближ. желѣзнодор. станц. и назв. послѣдн.		Мужскаго пола.	Женскаго пола.	Удобной.	Неудобной.	
2320	Д. Марьинка (Чилищево тожъ). Б. помѣщ. Рус. Прав.	Р. Петровка.	192	22	22	22	12	4 Заглядино.	11	54	43	360	над.	
	Хутора.													
2321	Х. Татаринцевыхъ.	—	192	22	22	22	12	4	2	22	17	1500	—	
2322	Х. Волковыхъ. . .	—	192	22	22	22	12	4	1	25	20	300	—	
2323	Х. Дятловыхъ. . .	—	192	22	22	22	12	4	1	1	2	500	—	
2324	Х. Покровскаго жен. монаст.	Р. Козловка.	190	20	20	20	10	10	1	7	18	250	—	
2325	Тоже при д. Борисовкѣ	Р. Кипель.	179	9	9	9	2	9 Бугурусланъ.	1	5	15	100	—	
	Линія Сам. Злат. жел. дор.													
2326	Раз. Завьялово. .	—	178	11	11	11	1	10	1	10	11	—	—	
	2 сторож. буд. и 1 казарм.	—	175—180	7—12	7—12	7—12	1—5	7—12 Заглядино.	3	8	7	—	—	
2327	Раз. Козловка. . .	—	183	16	16	16	6	5	1	7	9	—	—	
	3 сторож. буд. . .	—	181—187	13—20	13—20	13—20	6—13	1—7	4	14	15	—	—	

Знаменская (въ 3 ст., 10 уч. Земск. Начал., 1 суд. слѣд. уч., 6 приз. уч.)

2328	С. Знаменское-Аксаково. Б. помѣщ. Рус. Прав.	Р. Бугурусланъ.	200	25	—	25	—	29 Бугурусланъ.	63	198	198	1200 40	соб. над.	Церковь; шк. Зем. нач. Вол. Прав., Благоч.
2329	С. Пойкино. Б. госуд. Мордва. Прав. .	Р. Каменка.	180	27	8	27	8	20 Асекѣево.	306	1095	1157	5654 надѣл. общ.	658 л. въ влад.	Церковь; церк.-прих. шк. 2 вод мельн.
2330	Выс. Асабино Б. госуд. Мордва. Прав. .	Р. Бокла.	182	29	10	29	10	18	18	59	53			
2331	Д. Кипчакъ. Б. помѣщ. Рус. Прав. . .	Р. Бугурусланъ.	205	35	10	35	10	39	78	259	245	1109	соб.	
2332	Д. Кадышево. Б. помѣщ. Рус. Прав. .	Р. Средняя.	207	37	12	37	12	41	4	13	13	50	соб.	
2333	Д. Верхнее-Челеево. Б. помѣщ. Рус. Прав.	Р. Кармалка.	207	37	10	37	10	41	39	124	127	150 405 надѣл.	соб. 7	
2334	Д. Нижнее Челеево. Б. помѣщ. Рус. Прав.	—	205	35	7	35	7	39	126	430	434	1455	над.	Вод. мельн.

БУГУРУСЛАНСКІЙ УѢЗДЪ.

№ №	Названіе волости и входящихъ въ нее населенныхъ мѣстъ (селъ, деревень, хуторовъ). Сословіе (когда крестьянское, то и разряды ихъ: бывшіе госуд., б. удѣл. и т. п.), національность и вѣроисповѣданіе жителей.	Положеніе населеннаго мѣста: при рѣкѣ, озерѣ, прудѣ, колодцѣ.	Разстояніе въ верст.						Число дворовъ.	Число жителей.		Колич. надѣльн. цли собств. земли въ десят.		Церкви, монастыри, молитв. зданія, школы, больн., почт. ст., земск. станц. пункты, метеор. станц., ярмарки, базары, фабрики, заводы, промыслы и т. п. Земскіе Начальники, Становые Пристава, Лѣсничіе, Вол. Прав., врачи, фельдш. и т. п.
			Отъ Самары.	Отъ уѣзднаго города.	Отъ квар. Земск. Нач.	Отъ квар. Стан. Прис.	Отъ Волости. Правл.	Отъ ближ. желѣзнодор. станц. и назв. послѣдн.		Мужскаго пола.	Женскаго пола.	Удобной.	Неудобной.	
2335	С. Алексѣевка (Соплевка тожъ) Б. госуд. Мордва. Прав. . . .	Р. М. Бугурусланъ.	195	25	6	25	6	29	132	493	496	1463	65	Церковь.
2336	Д. Дмитріевка. Мѣщ. Рус. Прав.	Родникъ.	200	30	15	30	15	34	60	214	190	800 аре	дѣл. соб. нд.	
2337	С. Святодухово. Б. помѣщ. Рус. Прав. .	Р. М. Саврушка.	200	30	15	30	15	34	141	790	788	1030	над.	Церковь; 2 шк: зем. и церк.-прих., библіотека, зем. ст., базары по понедѣльн. Ярмарка: пріемный покой, врачъ, фельдшеръ; акушерка; ветер. Уряд.
2338	Д. Андреевка. Б. помѣщ. Рус. Прав. .	—	205	35	15	35	15	39	34	104	115	75	над.	
2339	Д. Кудрина. Мѣщ. Рус. Прав.	Р. М. Бугурусланъ.	200	28	6	28	6	32	28	74	73	аре	нд.	
2340	Д. Кивацкая. Б. госуд. Мордва. Прав. и сект.	—	198	23	2	23	2	27	66	279	281	1499	122	Вод. мельн.
2341	Д. Ново-Кудрино (Селитьба тожъ) Мѣщ. Рус. Прав.	Родникъ.	185	25	15	25	15	29	47	156	160	1040 аре	дѣл. 6 нд.	
	Усадьбы:													
2342	Ус. Сам. Дворянства при с. Знаменскомъ Аксаковѣ	Р. Бугурусланъ.	200	25	—	25	—	29	1	24	22	350	41	Ус. писателя С. Т. Аксакова, въ которой писатель провелъ годы юности. Сам. дв. въ ознаменованіе 50 лѣтія кончины писателя, открыло въ ус. ремеслен. шк.
2343	Ус. дв. С. Д. Осоргина	Р. М. Саврушка.	204	35	15	35	15	39	1	25	20	1663 соб	14 ств.	Богадѣл. С. Д. Осоргина.
2344	Ус. дв. З. И. Шоникъ	Р. Средневка.	206	35	14	35	14	39	1	2	1	370	5	
2345	Ус. дв. Л. И. Рычкова	Р. Бугурусланъ.	207	35	11	35	11	39	1	3	4	177	39 Собствен.	Вод. мельн.
2346	Ус. Д. В. Пеннеръ.	Р. М. Бугурусланъ.	205	26	5	26	5	30	1	3	1	1582	50 Земля.	
	Хутора:													
2347	Х. „Иткуловскій". Кр. Поз. Банка . .	Родникъ.	212	42	20	42	20	46	1	2	3	Зем. въ уч.	показ Осорг.	Почт. ст. Зем. стан. Этапное помѣщ. перес. арест.
2348	Х. мѣщ. Ф. В. Ковалева	Р. Средневка.	208	33	8	33	8	37	2	21	15	80	соб.	
2349	Х. А. П. Юнакова.	Р. М. Саврушка.	205	35	15	35	15	39	1	2	3	27	69 собствен.	
2350	Х. П. П. и В. П. Золотухиныхъ . . .	Р. Средневка.	209	40	20	40	20	44	1	6	4	140	290	

№№	Названіе волости и входящихъ въ нее населенныхъ мѣстъ (селъ, деревень, хуторовъ). Сословіе (когда крестьянское, то и разряды ихъ: бывшіе госуд., б. удѣл. и т. п.), національность и вѣроисповѣданіе жителей.	Положеніе населеннаго мѣста: при рѣкѣ, озерѣ, прудѣ, колодцѣ.	Разстояніе въ верст.						Число дворовъ.	Число жителей.		Колич. надѣльн. или собств. земли въ десят.		Церкви, монастыри, молитв. зданія, школы, больн., почт. ст., земск. станц. пункты, метеор. станц., ярмарки, базары, фабрики, заводы, промыслы и т. п. Земскіе Начальники, Становые Пристава, Лѣсничіе, Вол. Прав., врачи, фельдш. и т. п.
			Отъ Самары.	Отъ уѣзднаго города.	Отъ квар. Земск. Нач.	Отъ квар. Стан. Прис	Отъ Волостн. Правл.	Отъ ближ. желѣзнодор. станц. и назв. посѣдн.		Мужскаго пола.	Женскаго пола.	Удобной.	Неудобной.	
2351	Х. А. А. Агѣева .	Р. Кармалка.	205	35	7	35	7	39	1	2	4	300	17000	Земля собственная.
2352	Х. кр Петровыхъ.	—	205	40	15	40	15	44	4	7	12	310	400	
2353	Х. В. Е. Тарянскаго.	Р. М. Саврушка.	200	25	15	25	15	29	1	5	8	40	—	Вод. мельн.
2354	Х. К. Н. Шихобалова	—	200	25	15	25	15	29	1	30	15	1500	—	Вод. мельн.
2355	Х. кр. В. П. Бобылева	Колод.	208	33	8	33	8	37	1	5	1	22	—	
2356	Х. мѣщ. Г. В. Дмитріева	Родн.	207	28	7	28	7	32	1	4	3	20	2	
2357	Х. кр. Л. А. Камышова	Р. М. Бугурусланъ.	207	28	6	28	6	32	1	7	4	100	—	
	Поселки:													
2358	Пос. „Потайной". Б. госуд. кр. Рус. Раскол.	Колод.	200	30	5	30	5	34	3	9	10	66	—	Зем. соб.
2359	Пос. „Липовскій". Б. госуд. кр. Рус. Раскол.	Р. М. Бугурусланъ.	208	33	8	33	8	37	2	8	13	360	—	
2360	Вод. мельн. Кожина.	Р. Бугурусланъ.	195	23	2	23	2	27	1	3	1	91	каз.	

Ивановская (въ 5 ст., 5 уч. Земск. Начал., 4 суд. слѣд. уч., 2 приз. уч.)

2361	С. Ивановка. Б. госуд. Рус. Прав. . .	Р. Кармалка.	235	60	18	62	—	8 Филипповка.	293	1053	1122	4322	327	Церковь, 2 школы: Зем. и церк.-прих. Вол. Прав. Уряд.; Завѣд. воен. кон. уч. Кред. товар.
2362	С. Алексѣевка. Б. госуд. Мордва. Прав. .	Р. Куръ-Елга.	230	55	20	66	4	5	280	976	1022	4974	200	Церковь. 2 водян. мельн.
2363	С. Воскресенка. Б. госуд. Рус. Прав. . .	Р. Ареузъ.	228	53	—	68	7	10	124	484	503	3750	407	Церковь. Шк. грамоты. 2 вод. мельн.
2364	Д. Кармала (Кутлуево). Б. госуд. Татары и тептяри. Магомет.	Р. Кармалка.	235	60	17	61	1	8	204	584	623	4642	584	2 мечети. 2 татар. шк. 3 вод. мельн.
2365	Х. Никольскій (Бугульминскій тожъ). Кр. соб. Рус. Прав. . .	—	230	54	23	70	6	2	14	63	74	141 соб	20 ств.	Надѣльная.
2366	Вод. мельн. Шахова	Р. Ареузъ.	228	53	23	68	7	10	1	5	3	на зем. Воскре	общ. с. сенки.	
2367	Сторожка Кроткова.	Прудъ.	230	50	23	69	9	½	1	3	4	—	—	

БУГУРУСЛАНСКІЙ УѢЗДЪ.

№№	Названіе волости и входящихъ въ нее населенныхъ мѣстъ (селъ, деревень, хуторовъ). Сословіе (когда крестьянское, то и разряды ихъ: бывшіе госуд., б. удѣл. и т. п.), національность и вѣроисповѣданіе жителей.	Положеніе населеннаго мѣста: при рѣкѣ, озерѣ, прудѣ, колодцѣ.	Разстояніе въ верст.						Число дворовъ.	Число жителей.		Колич. надѣльн. или собств. земли въ десят.		Церкви, монастыри, молитв. зданія, школы, больн., почт. ст., земск. станц. пункты, метеор. станц., ярмарки, базары, фабрики, заводы, промыслы и т. п. Земскіе Начальники, Становые Пристава, Лѣсничіе, Вол. Прав., врачи, фельдш. и т. п.
			Отъ Самары.	Отъ уѣзднаго города.	Отъ квар. Земск. Нач.	Отъ квар. Стан. Прис.	Отъ Волостн. Правл.	Отъ ближ. желѣзнодор. станц. и назв. послѣдн.		Мужескаго пола.	Женскаго пола.	Удобной.	Неудобной.	
	Линія Сам.-Злт. жел. дор.													
2368	Раз. Мочегай . .	Колод.	233	60	23	65	4	8	2	18	16	—	—	
2369	Раз. Кармала . .	—	236	63	23	62	5	6	1	18	15	—	—	
	6 сторож. буд. 2 казармы, 2 барака .	—	226—232	53—59	23	65—72	4—7	1—7 Филиш. Сарайг.	10	37	36	—	—	
	Карабаевская (въ 2 ст., 13 уч. Земск. Начальн., 2 суд. слѣд. уч., 3 приз. участ.).													
2370	С. Карабаевка. Б. госуд. Рус. Прав. .	Р. Чесноковка.	110	90	18	18	—	12 Кабановка.	320	1073	1134	5563	259	Церковь, церк.-прих. шк., зем. стан. Вол. Прав.
2371	С. Верхняя-Орлянка. Б. госуд. Рус. Прав.	Р. Орлянка.	100	95	25	25	8	12	610	2051	1967	7154	872	Церковь, церк.-прих. и зем. шк., мельн. 2 вод., 6 вѣтр. и 1 пар., кред. товар.
2372	С. Елховка. Б. госуд. Рус. Прав. . .	Р. Елховка.	115	85	30	30	8	5	190	591	602	2509	60	Церковь, церк.-прих. школа.
2373	Д. Комаровъ-Уметъ. (Васильевка), Б. госуд. Рус. Прав.	Р. Сургутъ	120	80	30	30	8	6	87	339	330	1318	130	Часовня, школа грамоты.
2374	Д. Копытовка. Б. помѣщ. Рус. Прав. .	Р. Чесноковка.	120	90	20	20	6	15	36	142	129	275	8	
	Хутора.													
2375	Х. кр. Мастяева и Богатырева.	Р. Сургутъ.	120	94	29	29	6½	7	2	4	3	156	—	
2376	Х. кр. Никонорова.	Р. Чесноковка.	125	103	20	20	6	16	1	5	7	640	100	
2377	Х. куп. П. С. Аржанова.	Р. Орлянка.	100	96	26	26	9	13	1	10	7	5500	500	
2378	Вод. мельн. мѣщ. Большакова.	Р. Сургутъ.	125	100	24	24	7	13	1	3	3	9	—	
2379	Вод. мельн. кр. Архибасова.	—	125	103	20	20	7	16	1	5	4	4	—	
2380	Вод. мельн. кр. Одинцева и Богатырева	—	120	93	30	30	8	6	1	7	12	на душ. общ. К. Умета.	землѣ села	

Надѣльная. Собственная.

№ №	Названіе волости и входящихъ въ нее населенныхъ мѣстъ (селъ, деревень, хуторовъ). Сословіе (когда крестьянское, то и разряды ихъ: бывшіе госуд., б. удѣл. и т. п.), національность и вѣроисповѣданіе жителей.	Положеніе населеннаго мѣста: при рѣкѣ, озерѣ, прудѣ, колодцѣ.	Разстояніе въ верст. отъ Самары.	Разстояніе въ верст. отъ уѣзднаго города.	Разстояніе въ верст. отъ квар. Земск. Нач.	Разстояніе въ верст. отъ квар. Стан. Прис.	Разстояніе въ верст. отъ Волостн. Правл.	Разстояніе въ верст. отъ ближ. желѣзнодор. станц. и назв. посѣдн.	Число дворовъ.	Число жителей. мужскаго пола.	Число жителей. женскаго пола.	Колич. надѣльн. или собств. земли въ десят. удобной.	Колич. надѣльн. или собств. земли въ десят. неудобной.	Церкви, монастыри, молитв. зданія, школы, больн., почт. ст., земск. станц. пункты, метеор. станц., ярмарки, базары, фабрики, заводы, промыслы и т. п. Земскіе Начальники, Становые Приставы, Лѣсничіе, Вол. Прав., врачи, фельдш. и т. п.
	Кинель Черкасская (въ 1 ст., 1 уч. Земск. Начал., 2 суд. слѣд. уч., 4 приз. участ.).													
2381	Сл. Кинель-Черкасская. Б. госуд. Рус. и малор. Прав. . . .	Р. Б. Кинель.	100	75	—	—	—	1 Толкай.	2104	4182	7022			3 церкви; Мин. 2-хъ клас. учил., 3 прих. шк., 1 част. жен. прогим. Почт. отд., зем. стан. 3 ярмарки, базары и хлѣб. рынокъ по понед. и вторн. Зем. больн., мельницы, пар. мук 10 вѣтр. 6 овч. зав. Зем. Нач. ст. Прист. Уряд. больн. 2 врача; фельдш. и фельдшерица; акушерка ветер. врачъ, вет. фельдш. Вол. Прав.
	Хутора.											28548 на дѣл.	1591	и т. к., призыв. пунк
2382	Х. „Прокопенковъ.“ Б. госуд. Малор. и великор. Прав.	Р. М. Кинель.	105	70	5	5	5	1½	89	238	272			Зем. шк. Вод. мук. мельн.
2383	Х. „Кожемякинъ“. Б. госуд. Великор. и малор. Прав.	Р. Вязники.	115	65	15	15	15	14	100	362	404			Зем. школа. 2 вѣтр. мельн.
2384	Х. „Соляковъ“. Б. госуд. Малор. Рус. Прав	Р. М. Кинель.	103	75	1	1	1	1	19	43	49			Вод. мельн.
2385	Х. „Винно-Банново“. Малор. и вел. Рус. Прав.	Р. Б. Кинель.	108	65	8	8	8	8	190	598	632			Церковь; церк.-прих. шк., вод. мельн.
	Линія Самаро-Златоустовской жел. дор.													
2386	Ст. Толкай . . .	Колод.	100	75	1	1	1	1	7	42	52	—	—	
	4 сторож. будки и 2 казармы.	—	103—108	62—67	3—6	3—6	3—6	1—3	5	17	18	—	—	
	Ключевская (въ 1 ст., 1 уч. Земск. Начальн., 2 суд. слѣд. уч., 4 приз. участ.).													
2387	С. Ключи. Б. помѣщ. Рус. Прав.	Р. Б. Кинель.	90	80	10	10	—	7 Муханово.	98	309	342	655	10	Церковь; церк.-прих. школа. Вол. Правл. Уряд., вѣтр. мельн., зав. военн. кон. уч.
2388	С. Тимашево. Б. помѣщ. Рус. Прав. .	—	80	95	25	25	12	Тимашево.	178	658	499	1278	18	Церковь; церк.-прих. школа, ярмарка, базарь, сахар. рафин. зав. уд. вѣд. Уряд. Почт. Телегр. Отд., вод. мельн.
2389	С. Барская-Солянка. Б. помѣщ. Рус. Прав.	Р. Солянка.	95	95	25	25	15	6 Алекс.	143	456	479	358	10	Церковь; церк.-прих. школа.
2390	Д. Марково. Б. помѣщ. Рус. Прав. . .	Р. Б. Кинель.	85	85	15	15	5	7 Тимашев.	27	84	88	387	14	
2391	Д. Александровка. Б. помѣщ. Рус. Прав. .	—	84	86	15	15	6	6	29	91	93	89	—	

Надѣльная.

ВУГУРУСЛАНСКІЙ УѢЗДЪ.

№№	Названіе волости и входящихъ въ нее населенныхъ мѣстъ (селъ, деревень, хуторовъ). Сословіе (когда крестьянское, то и разряды ихъ: бывшіе госуд., б. удѣл. и т. п.), національность и вѣроисповѣданіе жителей.	Положеніе населеннаго мѣста: при рѣкѣ, озерѣ, прудѣ, колодцѣ.	Разстояніе въ верст.						Число дворовъ.	Число жителей.		Колич. надѣльн. или собств. земли въ десят.		Церкви, монастыри, молитв. зданія, школы, больн., почт. ст., земск. станц. пункты, метеор. станц., ярмарки, базары, фабрики, заводы, промыслы и т. п. Земскіе Начальники, Становые Пристава, Лѣсничіе, Вол. Прав., врачи, фельдш. и т. п.
			Отъ Самары.	Отъ уѣзднаго города.	Отъ квар. Земск. Нач.	Отъ квар. Стан. Прис.	Отъ Волостн. Правл.	Отъ ближ. желѣзнодор. станц. и назв. послѣдн.		Мужскаго пола.	Женскаго пола.	Удобной.	Неудобной.	
2392	С. Вольная-Солянка (Короневка тожъ) Б. госуд. Рус. Прав. . .	Р. Солянка.	95	80	10	10	5	13 Александр. Толкай.	217	796	837	3155	115	Церковь; церк.-прих. шк. 5 вѣтр. мельн.
2393	С. Семеновка. Б госуд. и уд. Рус. Мордва и чуваши. Прав. .	Р. Сарбай.	105	80	15	15	12	10 Александр. Толкай.	338	1190	1194	4463	78	Церковь. Церк.-прих. школа; мельн: 2 вод. и 1 вѣтр.
	Усадьбы и хутора.													
2394	Ус. Жемчужниковой.	Р. Б. Кинель.	80	95	25	25	12	— Тимаш.	1	3	4	731	291	
2395	Ус. дв. О. С. Боянусъ	—	90	80	10	10	—	7 Мухан. Тимаш.	1	23	28	2444	79	Конскій заводъ.
2396	Ус. дв. М. С. Неплюевой	—	90	80	10	10	—	7 Тимаш.	3	33	28	4752	129	На зем. усад. наход хут.
2397	Ус. дв. Е. П. Мушкиной	—	85	85	15	15	4	10 Тимаш.	1	8	12	715	—	
2398	Х. Курлиной . . .	—	82	97	27	27	14	2 Алекс.	1	10	15	140	—	
2399	Х. Курлина . . .	Р. Сарбай.	95	95	25	25	15	6 Алекс.	1	35	42	4600	200	Конскій заводъ.
2400	Х. Красьненковой .	—	92	98	28	28	18	3 Тимаш.	2	10	8	650	—	Вод. мельн.
2401	Х. дв. Соловьева .	Р. Б. Кинель.	84	86	16	16	5	9 Тимаш.	1	3	2	870	127	
2402	Х. „Березовый“ уд. вѣд.	—	85	95	25	25	12	5 Тимаш.	10	150	65	3576	815	
2403	Х. дв. Боянусъ . .	Прудъ.	90	80	10	10	3	10 Мухан.	4	15	10	На зем. усад.		Пар. мук. мельн.
2404	Х. Юриной . .	Р. Сарбай.	92	98	28	28	18	3 Алекс. Мухан.	2	8	5	650 Собств.	—	
	Лѣсныя сторожки: 4 стор., находящ. на землѣ дв. Боянусъ .	Р. Б. Кинель и колод.	87—90	80—83	7—10	7—10	1—4	10—11 Тимаш. Мухан. Алекс.	4	12	8	—	—	
2405	1 стор. Курлиной .	Р. Б. Кинель.	84	86	15	15	6	6 Тимаш.	1	2	3	На землѣ хутора.		
	Линія Сам.-Злт. жел. дор. Кротов.-Сергіевская вѣтвь.													
2406	Ст. Тимашево . .	—	80	95	25	25	12	— Филипповка.	5	18	12	—	—	

Коровинская (въ 4 ст., 9 уч. Земск. Начал., 3 суд. слѣд. уч., 7 приз. уч.).

2407	С. Коровино. Б. госуд. Мордва. Рус. Прв.	Р. Мочегай.	200	44	44	—	—	24 Филипповка.	566	1596	1688	7617 Надѣльн.	1300	Церковь. Часовня. Шк. зем. и церк.-прих.; Зем. стан. Ярмарка. базары по четверг. 2 маслоб. Приставъ; Вол. Прав., пріем. покой; Врачъ, 2 фельдшера, фельдшерица; Урядникъ. Зав. воен. кон. уч.

БУГУРУСЛАНСКІЙ УѢЗДЪ.

№	Названіе волости и входящихъ въ нее населенныхъ мѣстъ (селъ, деревень, хуторовъ). Сословіе (когда крестьянское, то и разряды ихъ: бывшіе госуд., б. удѣл. и т. п.), національность и вѣроисповѣданіе жителей.	Положеніе населеннаго мѣста: при рѣкѣ, озерѣ, прудѣ, колодцѣ.	Разстояніе въ верст.						Число дворовъ.	Число жителей.		Колич. надѣльн. или собств. земли въ десят.		Церкви, монастыри, молитв. зданія, школы, больн., почт. ст., земск. станц. пункты, метеор. станц., ярмарки, базары, фабрики, заводы, промыслы и т. п. Земскіе Начальники, Становые Пристава, Лѣсничіе, Вол. Прав., врачи, фельдш. и т. п.
			Отъ Самары.	Отъ уѣзднаго города.	Отъ квар. Земск. Нач.	Отъ квар. Стан. Прис.	Отъ Волости. Права.	Отъ ближ. желѣзнодор. станц. и назв. послѣдн.		Мужскаго пола.	Женскаго пола.	Удобной.	Неудобной.	
2408	С. Григорьевка. Б. госуд. Мордва. Рус. Прав.	Р. Б. Мочегай.	190	45	45	12	12	12 Филипповка. Асекѣево.	272	808	810	3164	1479 Надѣльная.	Церковь. Зем. шк. Зем. стан., вод. мельн.
2409	С. Исайкино. Б. госуд. Чуваши. Прав. .	—	208	53	53	8	8	28	99	324	309	1685	206	Церковь.
2410	С. Николаевское (Городецкое). Б. помѣщ. Рус. Прав. . .	—	194	40	40	6	6	25	76	199	223	595	—	
2411	С. Полибино (им. дв. А. Н Карамзина).	—	180	35	35	12	12	18	9	66	40	3779 зем.	27 Карамз.	Церковь. Метеорол. стан.
2412	Д. Самаркина. Б. госуд. Чуваши. Прав.	Р. Самарка.	203	55	55	15	15	15	148	387	393	2290	304	Школа грам.
2413	Д. Васькина. Б. госуд. Чуваши, мордва. Рус. Прав.	Ключъ.	206	50	50	5	5	28	115	354	366	2228	486	Школа грам.
2414	Д. Васильевка. Б. госуд. Мордва. Прав. .	Р. М. Мочегай.	204	46	46	3	3	25	57	188	198	687	—	
2415	Д. Бестужевка. Б. помѣщ. Рус. Прав. .	Р. Б. Мочегай.	188	43	43	14	14	14	1	4	6	10	—	Вод. мельн.
	Хутора.												Надѣльная.	
2416	Х. „Бѣлый“ дв. А. Н. Карамзина	Ключъ.	175	35	35	17	17	12 Филипповка. Асекѣево.	1	11	1	зем. по с. Полибино.	каз. въ	
2417	Х. „Тихій“ дв. А. Н. Карамзина	—	190	45	45	24	24	2 Филипповка. Асекѣево.	1	30	15	1261	407 Соб.	Метеор. стан.
2418	Х. „Еселевскій“ А. Н. Карамзина	—	170	40	40	17	17	10 Филипповка. Асекѣево.	1	4	6	117	7	
2419	Х.Гр. В. Л. Толстой.	—	201	36	36	11	11	25 Филипповка. Асекѣево.	1	6	9	2221 соб	167 ст.	
2420	Х.Гр. В. А. Толстой.	Р. М. Мочегай.	194	40	40	6	6	25 Филипповка. Асекѣево.	1	40	28			Вод. мельн.
2421	Х.Кн. А. А. Голицыной	Ключъ.	180	43	43	14	14	14 Филипповка. Асекѣево.	1	10	7	3910	соб.	
2422	Х. „Ружевка“ дв. Н.А. Нарышкиной	Р. Б. Мочегай.	180	35	35	11	11	18 Филипповка. Асекѣево.	1	44	32	3914	соб.	
2423	Х. „Грачевъ“ дв. Нарышкиной	Ключъ.	180	35	35	18	18	15 Филипповка. Асекѣево.	1	6	5			
	Водяныя мельницы.													
2424	Дв. Н. А. Нарышкиной	Р. Б. Мочегай.	180	35	26	11	11	15	1	3	2	—	—	
2425	Я. А. Гришина. .	Р. М. Мочегай.	198	45	31	2	2	27	1	6	6			

БУГУРУСЛАНСКІЙ УѢЗДЪ.

№№	Названіе волости и входящихъ въ нее населенныхъ мѣстъ (селъ, деревень, хуторовъ). Сословіе (когда крестьянское, то и разряды ихъ: бывшіе госуд., б. удѣл. и т. п.), національность и вѣроисповѣданіе жителей.	Положеніе населеннаго мѣста: при рѣкѣ, озерѣ, пруду, колодцѣ.	Разстояніе въ верст. отъ Самары.	отъ уѣзднаго города.	отъ квар. Земск. Нач.	отъ квар. Стан. Прис.	отъ Волости. Правл.	отъ ближ. желѣзнодор. станц. и назв. послѣдн.	Число дворовъ.	Число жителей. Мужскаго пола.	Женскаго пола.	Колич. надѣльн. или собств. земли въ десят. Удобной.	Неудобной.	Церкви, монастыри, молитв. зданія, школы, больн., почт. ст., земск. станц. пункты, метеор. станц., ярмарки, базары, фабрики, заводы, промыслы и т. п. Земскіе Начальники, Становые Пристава, Лѣсничіе, Вол. Правл., врачи, фельдш. и т. п.
2426	И. В. Рамзаева. .	Р. Б. Мочегай.	190	47	30	14	14	12 Филиповка.	1	2	4	—	—	Общественная.
2427	А. И. Соплякова. .	Р. М. Мочегай.	208	55	41	8	8	28	1	2	4	—	—	
2428	В. Шахина. . . —	—	207	54	40	7	7	28	1	1	1	—	—	
2429	В. И. Петрова и П. Г. Макарова. . .	—	206	53	39	6	6	28	1	1	1	—	—	
2430	С. Тюрина. . . .	—	205	52	38	5	5	28	1	3	5	3	—	Собствен. земля.
2431	Наслѣд. Бѣлова. .	—	204	51	37	4	4	28	1	7	3	3	—	
2432	Наслѣд. Левина. .	—	203	50	36	3	3	28	1	3	5	3	—	
2433	Лѣсная караулка „Ленколокъ.“ . . .	Ключъ.	203	50	33	8	8	17	1	2	2	казен.	земля.	

Мартыновская (въ 4 ст., 5 уч. Земск. Начал., 3 суд. слѣд. уч., 2 приз. уч.).

2434	С. Мартыновка (Елань), Б. госуд. Мордва и рус., Прав. и сект. .	Р. Мочегай.	225	55	25	24	—	4 Филиповка.	437	1490	1518	5287	1068	Церковь; 2 школы: зем. и церк. прих. базаръ по воскр., ярмарка. мельн. съ паров. двигат. 2 вод. Вол. Правл. Уряд., завѣд. военн. кон. уч.
2435	Д. Александровка (Касьяновка.) Б. госуд. Рус. Прав.	—	230	60	20	31	6	6 Сарайгиръ.	112	346	419	1750	269	Шк. грам.
2436	Д. Степановка. Б. госуд. Чуваши. Прав. .	Р. Суходолъ	230	60	20	31	6	6	104	314	331	2176	39	Шк. грам.
2437	Д. Тирисъ-Усманово. Б. госуд. Тептяри. Магом.	Р. Тирисъ.	230	60	25	25	12	20 Абдулино.	246	688	708	5339	513	2 мечети; магом. шк. 4 вод. мельн.
2438	Д. Никольская. Б. помѣщ. Рус. Прав. .	Р. Кисла.	215	40	35	23	10	6	47	158	152	415	—	
2439	Д. Филиповка. Б. помѣщ. Рус. Прав.	—	215	40	34	23	9	5	36	132	114	—	61	
2440	Яковлевское товар. Малор. Прав. . . .	—	215	40	35	23	10	1½ роз. Кисла. Филиповка.	57	170	158	1534	12	
2441	Филиповское Товар. Рус. Прав.	—	215	40	34	23	9	5	16	62	53	410	—	
	Хутора.													
2442	Х. А. И. Епанешниковой.	—	217	43	34	23	9	5	1	6	6	614	19	Кон. заводъ; зав. военн. кон. уч.
2443	Х. Баронессы Водэ.	—	216	41	35	23	10	6	1	—	—	485	50	
2444	Х. мѣщ. В. Р. Кузьмина.	—	210	35	40	25	14	4	1	4	2	406	40	Вся земля въ аренд. у кр. Д. Никольской.
2445	Х. мѣщ. И. И. Катросова.	—	210	35	40	25	14	4 Асѣевъ.	1	11	5	500	—	

№	Названіе волости и входящихъ въ нее населенныхъ мѣстъ (селъ, деревень, хуторовъ). Сословіе (когда крестьянское, то и разряды ихъ: бывшіе госуд., б. удѣл. и т. п.), національность и вѣроисповѣданіе жителей.	Положеніе населеннаго мѣста: при рѣкѣ, озерѣ, прудѣ, колодцѣ.	Разстояніе въ верст.						Число дворовъ.	Число жителей.		Колич. надѣльн. или собств. земли въ десят.		Церкви, монастыри, молитв. зданія, школы, больн., почт. ст., земск. станц. пункты, метеор. станц., ярмарки, базары, фабрики, заводы, промыслы и т. п. Земскіе Начальники, Становые Пристава, Лѣсничіе, Вол. Прав., врачи, фельдш. и т. п.
			Отъ Самары.	Отъ уѣзднаго города.	Отъ квар. Земск. Нач.	Отъ квар. Стан. Прис.	Отъ Волости. Правл.	Отъ ближ. желѣзнодор. станц. и назв. послѣдн.		Мужскаго пола.	Женскаго пола.	Удобной.	Неудобной.	
2446	Х. куп. Д. П. Печерскаго.	Р. Кисла.	210	35	40	25	14	4 Филипповка.	1	10	10	669	27	собств.
2447	Х. Дв. В. Н. Карамзина	Колод.	221	46	30	27	4	1½	1	5	3	437	—	
2448	Х Дв. Б. Н. Карамзина.	Ключъ.	217	42	35	21	10	6	1	3	3	1309	98	
2449	Х. Кр. Е. Назарова.	—	220	52	30	27	6	2	1	3	3	200	—	
2450	Мельн. Фроловыхъ.	Р. Мочегай.	225	45	30	18	6	10	2	13	9	7 арендов.		2
	Линія Сам.-Злат. жел. дор.													
2451	Раз. Кисла. . . .	Колод.	210	40	25	25	13	6	3	9	9	—	—	
	5 стор. будок. 1 каз. и 1 бар.	—	211—218	41—49	25—33	26—30	7—12	3—9	7	8	8	—	—	
2452	Ст. Филипповка. .	—	220	51	30	30	4	—	7	27	21	—	—	Буфетъ.
	Казар. № 18. . .	—	218	48	33	33	7	3	1	3	3	—	—	
	Каз. № 19 . . .	—	221	52	29	29	4	1	1	5	4	—	—	

Матвѣевская (въ 5 ст., 6 уч. Земск. Начальн., 4 суд. слѣд. уч., 2 приз. участ.).

														надѣльн.	
2453	С. Матвѣевка. Б. госуд. Рус. Прав. . .	Р. Садакъ.	250	75	—	—	—	13 Саратиръ.	721	2420	2680	10890	504		Церковь; 3 школы: 2 зем. и церк.-прих. Зем. больн. Врачъ. 2 фельдшера, акушерка, Зем. нач., суд. слѣд., Приставъ. Уряд., воен. кон. уч., ветерин. фельдшеръ, зем. стан., базары по суббот., ярмарка, 10 масл. завод. Мельн.: вод. 3 вѣтр. 1 паров. Зем. книж. лавка, складъ сельск. хоз. орудій, почт. отд. 3 лѣсн. пристани Вол. Правл. 1-2 приз. пункты.
2454	С. Кузькино. Б. госуд. и удѣл. Рус. и мордва. Прав. . . .	Р. Ареузъ.	242	67	8	8	8	13	417	1502	1652	8091	1099		Церковь; 2 шк.: зем. и церк.-прих. 5 вод. мельн. 3 маслоб.
2455	Д. Старое-Аширово. Б. госуд. Татары и тептяри. Магом . . .	Р. Садакъ.	254	79	4	4	4	17	239	642	691	3941	628		Мечеть; маг. шк. 2 вод. мельн.

№№	Названіе волости и входящихъ въ нее населенныхъ мѣстъ (селъ, деревень, хуторовъ). Сословіе (когда крестьянское, то и разряды ихъ: бывшіе госуд., б. удѣл. и т. п.), національность и вѣроисповѣданіе жителей.	Положеніе населеннаго мѣста: при рѣкѣ, озерѣ, прудѣ, колодцѣ.	Разстояніе въ верст.						Число дворовъ.	Число жителей.		Колич. надѣльн. или собств. земли въ десят.		Церкви, монастыри, молитв. зданія, школы, больн., почт. ст., земск. станц. пункты, метеор. станц., ярмарки, базары, фабрики, заводы, промыслы и т. п. Земскіе Начальники, Становые Пристава, Лѣсничіе, Вол. Прав., врачи, фельдш. и т. п.
			Отъ Самары.	Отъ уѣзднаго города.	Отъ квар. Земск. Нач.	Отъ квар. Стан. Прис.	Отъ Болости. Правл.	Отъ ближ. желѣзнодор. станц. и назв. посѣщ.		Мужскаго пола.	Женскаго пола.	Удобной.	Неудобной.	
	Микушкинская (въ 2 ст., 2 уч. Зем. Нач., 2 суд. слѣд уч., 3 призыв уч.)													
2456	С. Микушкино. Б. госуд. Чуваши и рус. Прав.	Р. Чембулатка.	150	60	30	35	—	32 Сургутъ.	340	980	987	8071 На дѣл.	542	Церковь; зем. шк. 3 вод. мельн. Вол. Прав. Фельдшеръ Уряд. Зав. воен. кон. уч.
2457	Д. Мало-Микушино. Б. госуд. Чуваши. Прав.	—	147	60	27	35	3	29	158	435	434			Школа грамоты.
2458	Д. Коржевка. Б. госуд. Рус. Прав. . .	Р. Сургутъ.	142	55	22	37	8	25	56	203	196	3082 На дѣл.	101	Вод. мельн.
2459	Д. Мало-Ишуткино. Б. госуд. Чуваши и рус. Прав.	Ключъ.	140	50	20	40	10	27	108	313	307			2 мельн.: вод. и вѣтр
2460	Д. Ганькино-Матакъ. Б. Чуваши и рус. Прав.	Р. Сургутъ.	157	57	25	43	4	35	84	217	222	1672 На дѣл.	65	Школа грамоты и вод. мельн.
2461	С. Ново-Ганькино Б. госуд. Чуваши и рус. Прав. и идолоп.	—	160	60	28	46	10	42	317	869	881	4041 На дѣл.	422	Церковь; церк.-прих. шк., маслоб., вод. мельн. зем. стан.
	Натальинская (въ 5 ст., 6 уч. Земск. Начальн., 4 суд. слѣд. уч., 2 приз. участ.).													
2462	С. Натальино. Б. помѣщ. Рус. Прав. .	Р. Умиръ.	260	85	30	30	—	42 Сарай-Гирѣ.	121	384	398	1165	123	Церковь; 2 зем. шк. Вол. Прав. Уряд.
2463	Д. Ястребовка. Б. помѣщ. Рус. Прав. .	—	259	84	29	29	1	41	47	131	126	500	13	
2464	Д. Ново-Жедрино. Б. помѣщ. Рус. Прав.	Р. Мочала.	263	88	27	27	2	40	91	272	294	940	13	Церк.-прих. школа.
2465	С. Ново-Петровка. Б. пом. Рус. Прав. .	Р. Умиръ.	257	82	25	25	7	35	78	236	249	810	9	Церк.-прих. школа.
2466	Д. Березовка. Б. помѣщ. и госуд. Рус. Прав.	Р. Кинель.	241	66	35	35	20	42	36	112	142	115	8	
2467	Д. Александровка. Б. пом. и госуд. Рус. Прав.	—	249	74	35	35	15	42	8	72	84	25	2	
2468	Д. Боровка. Б. помѣщ. Рус. Прав. . .	Р. Боровка.	265	90	36	36	6	48	176	612	604	1845	34	Церк.-прих. школа.
2469	С. Никольское. Б. помѣщ. Рус. Прав. .	Р. Умиръ.	272	97	45	45	12	54	70	209	214	513	17	Церковь; церк.-прих. школа.
2470	Д. Никольская. Б. помѣщ. Рус. Прав. .	—	280	105	48	48	18	61	101	315	348	1142	28	Церк.-прих. школа
	Поселки и хутора.													
2471	Пос. Гавриловскій. Перес. Малор. Прав. .	Рѣка С. Умиръ.	251	76	25	25	6	35	15	112	118	225	— Зем. собствен.	
2472	Пос. Толстово-Погроминскій. Пер. Малор. Прав.	—	251	77	27	27	4	37	34	216	235	570	— Зем. собствен.	

БУГУРУСЛАНСКІЙ УѢЗДЪ.

№№	Названіе волости и входящихъ въ нее населенныхъ мѣстъ (селъ, деревень, хуторовъ). Сословіе (когда крестьянское, то и разряды ихъ: бывшіе госуд., б. удѣл. и т. п.), національность и вѣроисповѣданіе жителей.	Положеніе населеннаго мѣста: при рѣкѣ, озерѣ, прудѣ, колодцѣ.	Разстояніе въ верст.						Число дворовъ.	Число жителей.		Колич. надѣльн. или собств. земли въ десят.		Церкви, монастыри, молитв. зданія, школы, больн., почт. ст., земск. станц. пункты, метеор. станц., ярмарки, базары, фабрики, заводы, промыслы и т. п. Земскіе Начальники, Становые Пристава, Лѣсничіе, Вол. Прав., врачи, фельдш. и т. п.
			Отъ Самары.	Отъ уѣзднаго города	Отъ квар. Земск. Нач.	Отъ квар. Стан. Прис.	Отъ Волости. Правл.	Отъ ближ. желѣзнодор. станц. и назв. послѣдн.		Мужскаго пола.	Женскаго пола.	Удобной.	Неудобной.	
2473	Пос. Пархомовскій. Перес. Малор. Прав. .	Рѣка С. Умиръ.	260	85	30	30	—	42	32	206	221	496	—	Земля собственная.
2474	Пос. Марьинскій 1-й. Пер. Малор. Прав. .	—	263	83	33	33	3	45	15	109	114	285	—	
2475	Пос. Марьинскій 2-й. Пер. Малор. Прав. .	—	264	89	34	34	3	46	8	67	71	164	—	
2476	Пос. Марьинскій 3-й. Перес. Малор. Прав. .	—	264	89	34	34	3	46	14	122	137	260	—	
2477	Пос. Ивановскій. Пересел. Малор. Прав. .	—	263	88	33	33	4	45	11	86	89	172	—	
2478	Пос. Кинельскій. Перес. Малор. Прав. . .	Р. Б. Кинель.	250	90	30	30	10	42	14	74	80	115	—	
2479	Пос. Натальинскій. Перес. Малор. Прав. .	Р. Умиръ.	260	85	30	30	—	42	32	116	122	416	—	
2480	Пос. Зубаревскій. Перес. Малор. Прав. . .	Р. Б. Кинель.	250	90	30	30	10	42	16	78	67	136	—	
2481	Пос. Дальній. Перес. Малор. Прав.	—	242	82	30	30	10	42	18	82	86	155	—	
2482	Пос. Илларіоновскій. Перес. малор. Прав.	Р. Мочала.	263	87	36	36	10	48	40	175	184	420	—	
2483	Х. Як. Тиссенъ .	Р. Сух. Умаръ.	271	96	36	36	6	48	1	14	21	950	50	
2484	Х. Красикова . .	Р. Умиръ.	280	105	48	48	18	61	1	26	18	10755	20	
2485	Х. Красикова . .	—	277	102	45	45	15	58	1	11	4			
2486	Х. Кр. Поз. Банка (быв. Милютиной) .	—	272	97	45	45	12	54	1	5	6	3600	50	Вод. мельн.
2487	Х. Кр. Поз. Банка (быв. Марьевскій) .	. .	264	89	34	34	4	46	1	5	7	1580	400	Вод. мельн.
2488	Х. Кр. Поз. Банка (быв. Щербакова) . .	Р. М. Кинель.	247	72	34	34	18	42	1	6	8	839	50	
2489	Х. Астафьева . .	—	247	72	34	34	18	42	3	24	31	211	—	
2490	Х. Аржанова . .	—	249	74	34	34	16	42	1	4	4	600	—	
2491	Х. Земитъ	—	249	74	34	34	16	42	1	3	4	600	30	
2492	Х. Размахова . .	—	251	76	36	36	15	44	1	4	5	100	—	
2493	Х. Назарова . . .	—	251	76	36	36	15	44	1	6	4	160	—	
2494	Х. „Галковскій“ .	—	252	77	36	36	15	44	1	12	11	600	—	
2495	Х. П. Агѣева . .	Колод.	250	75	34	34	8	42	1	24	11	1025	25	
2496	Х. А. Агѣева . .	Р. Умиръ.	250	75	25	25	7	35	1	19	18	1025	25	

№№	Названіе волости и входящихъ въ нее населенныхъ мѣстъ (селъ, деревень, хуторовъ). Сословіе (когда крестьянское, то и разряды ихъ: бывшіе госуд., б. удѣл. и т. п.), національность и вѣроисповѣданіе жителей.	Положеніе населеннаго мѣста: при рѣкѣ, озерѣ, прудѣ, колодцѣ.	Разстояніе въ верст.							Число дворовъ.	Число жителей.		Колич. надѣльн. или собств. земли въ десят.		Церкви, монастыри, молитв. зданія, школы, больн., почт. ст., земск. станц. пункты, метеор. станц., ярмарки, базары, фабрики, заводы, промыслы и т. п. Земскіе Начальники, Становые Пристава, Лѣсничіе, Вол. Прав., врачи, фельдш. и т.п.
			Отъ Самары.	Отъ уѣзднаго города	Отъ квар. Земск. Нач.	Отъ квар. Стан. Прис.	Отъ Волости. Правл.	Отъ ближ. желѣзнодор. станц. и назв. посѣдн.			Мужскаго пола.	Женскаго пола.	Удобной.	Неудобной.	
Ново-Богородская (въ 5 ст., 7 уч. Земск. Начальн., 4 суд. слѣд. уч., 1 приз. участ.).															
2497	С. Алябьево. Б. госуд. Рус. Прав. . .	Р. Б. Кинель.	300	125	18	53	—	60 Сарайгиръ.		192	994	920	3400	261	Церковь; церк.-прих. шк. Вол. Прав., вѣтр. мельн.
2498	С. Ново-Богородское. Б. госуд. кр. Рус. Прав.	Р. Стелга.	295	120	25	50	5	60		282	1034	1065	3850	301	Церковь; 2 шк.:зем.и церк.—прих., кред. товар. 2 маслоб. завода; воен. кон. уч.
2499	С. Кирсановка. Б. госуд Рус. Прав. .	Р. Дема.	307	132	12	65	12	72		546	2854	2757	8931	917	Церковь; 2 шк.: зем. и церк.—прих., вод. мельн. 3 маслоб. завод.
2500	С. Бесѣдино. Б. госуд. Рус. Прав. . .	Р. Кинель.	292	117	18	45	8	52		184	950	901	4663	319	Церковь; церк.-прих. шк. 2 вод. мельн. 2 масл. завод.
2501	Д. Алексѣевка. Б. госуд. Рус Прав.	—	295	120	20	48	5	55		98	400	401	2076	375	Шк. грамоты и вод. мельн.
	Хутора.														
2502	Х. Полк. Голышкина.	Р. Письманка.	288	113	12	45	12	48		1	1	1	120	—	
2503	Х. Ст. сов. Анданюкъ	—	290	115	15	48	8	50		1	2	3	120	—	
2504	Х. Кр. Емельянова .	Р. Муртаза.	300	125	25	50	10	60		1	3	2	414	—	
Ново-Якушкинская (въ 2 ст., 13 уч. Земск. Начальн., 2 суд. слѣд. уч., 3 приз. участ.)															
2505	С. Ново-Якушкино. Б. госуд. Рус. и чуваши. Прав. и идолоп.	Р. Шунгутъ.	120	75	17	25	—	20 Сургутъ.		214	594	626	1996	257	Церковь; 2 школы зем. и церк.-прих., ярмарка, базаръ по четверг., зем. ст. Вол. Прав. Зав. воен. кон. уч Уряд.
2506	Д. Сухари-Матакъ. Б. госуд. Чуваши. Прав.	Р. Камышла.	120	70	20	28	3	23		130	411	431	1731	242	Вод. мельн.
2507	С. Иштулкино. Б госуд. Чуваши. Прав.	Р. Башкирка.	115	72	18	20	5	23		175	480	473	2269	280	Церковь; церк.-прих. шк., вод. мельн.
2508	Д. Старое-Якушкино. Б. госуд. Чуваши. Прав. и идолоп.	Р. Шунгутъ.	112	75	15	20	6	18		165	479	450	2376	112	Церковь; церк. шк грамоты, 2 вод. мельн.
2509	С. Кармала-Аделяково. Б. госуд. Чуваши и рус. Прав. . .	Р. Кармалка.	108	80	12	18	12	13		245	706	670	3707	327	Церковь, церк.-прих. шк., мельн. вод. и вѣтр.
2510	Сц. Ниновка. Б. помѣщ. Рус. Прав. . .	Р. Шунгутъ.	104	90	5	12	12	10		12	41	38	194	24	
2511	Д. Васильевка. Б. госуд. Рус. Прав. . .	—	112	77	11	17	6	14		82	136	131	1223	317	Вод. мельн.
2512	Д. Михайловка. Б. помѣщ. Рус. Прав. .	—	106	85	8	15	9	11		13	40	30	40	6	

№ №	Названіе волости и входящихъ въ нее населенныхъ мѣстъ (селъ, деревень, хуторовъ). Сословіе (когда крестьянское, то и разряды ихъ: бывшіе госуд., б. удѣл. и т. п.), національность и вѣроисповѣданіе жителей.	Положеніе населеннаго мѣста: при рѣкѣ, озерѣ, прудѣ, колодцѣ.	Разстояніе въ верст.						Число дворовъ.	Число жителей.		Колич. надѣльн. или собств. земли въ десят.		Церкви, монастыри, молитв. зданія, школы, больн., почт. ст., земск. станц. пункты, метеор. станц., ярмарки, базары, фабрики, заводы, промыслы и т. п. Земскіе Начальники, Становые Пристава, Лѣсничіе, Вол. Прав., врачи, фельдш. и т. п.,
			Отъ Самары.	Отъ уѣзднаго города	Отъ квар. Земск. Нач.	Отъ квар. Стан. Прис.	Отъ Волостн. Правл.	Отъ ближ. желѣзнодор. станц. и назв. посѣщ.		Мужскаго пола.	Женскаго пола.	Удобной.	Неудобной.	
	Хутора и водяныя мельницы.													
2513	Вод. мельн. Общ. д. Иштулкиной, ар. Тарановымъ.	Р. Шунгутъ.	115	72	20	25	3	20 Сургутъ.	1	2	1	—	—	Надушев. землѣ.
2514	Тоже арен. Пименовымъ.	—	115	72	20	25	3	20	2	3	3	—	—	
2515	Вод. мельн. Общ. с Ново-Якушкино, арен. Бѣляевымъ.	—	112	75	15	23	2	18	1	1	1	—	—	
2516	Вод. мельн. Общ. д Иштулкиной, ар. Мясниковымъ.	—	115	72	13	25	4	20	1	4	9	—	—	
2517	Вод. мельн. Общ. д. Васильевки, ар. Веселовымъ.	—	121	82	7	16	9	12	1	1	—	—	—	
2518	Вод. мел. Роопъ, ар. Колдасинымъ. . . .	—	100	89	5	10	12	7	1	3	4	на землѣ г. Роопъ.		
2519	Х. Рыликова. . .	—	130	85	7	14	11	11	1	1	1	1078 собств.	200	
2520	Х. дв. Роопъ. . .	—	102	87	5	10	14	7	1	1	1	1260 соб.		
2521	Лѣс. сторож. дв. Роопъ бл. д. Михайловки.	Родникъ.	129	87	8	11	13	7	1	1	1	соб ств.		
	Пилюгинская (въ 3 ст., 4 уч. Земск. Начал., 3 суд. слѣд. уч., 6 приз. уч.)													
2522	С. Пилюгино Б. помѣщ. Рус. Правос. .	Р. М. Кинель	150	27	27	27	—	25 Бугурусланъ.	170	448	438	302 на 1362	63 дѣл. соб.	Церковь; 2 шк.: зем. и церк.-прих.; пр ем. покой; врачъ, фельдшеръ, фельдшерица — акушерка; Вол. Прав. Уряд.
2523	Д. Веригина. Б. помѣщ. Рус. Прав. . .	—	157	27	27	27	7	25	29	81	77	170	16	
2524	Д. Лукинка. Б. помѣщ. Рус. Прав. . .	—	158	27	27	27	8	25	38	123	121	79	8 надѣл.	Вод. мельн.
2525	Д. Немчиновка. Б. помѣщ. Рус. Прав. .	—	158	27	27	27	8	25	16	48	46	44	4	
2526	Д. Ново-Микулино. Рус. Прав.	—	160	30	30	30	10	28	14	66	64	201 соб. 486 соб ств.	17	
2527	Д. Чесноковка. В. пом. Рус. Прав.	Р. Чесноковка.	165	35	35	35	15	32	3	7	9	50	—	
2528	Д. Журавлевка. В. помѣщ. Рус. Прав. .	Р. М. Кинель.	165	32	32	32	15	30	32	84	82	85	38 надѣл.	Вод. мельн.

БУГУРУСЛАНСКІЙ УѢЗДЪ.

№ №	Названіе волости и входящихъ въ нее населенныхъ мѣстъ (селъ, деревень, хуторовъ). Сословіе (когда крестьянское, то и разряды ихъ: бывшіе госуд., б. удѣл. и т. п.), національность и вѣроисповѣданіе жителей.	Положеніе населеннаго мѣста: при рѣкѣ, озерѣ, прудѣ, колодцѣ.	Разстояніе въ верст.						Число дворовъ.	Число жителей.		Колич. надѣльн. или собств. земли въ десят.		Церкви, монастыри, молитв. зданія, школы, больн., почт. ст., земск. станц. пункты, метеор. станц., ярмарки, базары, фабрики, заводы, промыслы и т. п. Земскіе Начальники, Становые Пристава, Лѣсничіе, Вол. Прав., врачи, фельдш. и т. п.
			Отъ Самары.	Отъ уѣзднаго города.	Отъ квар. Земск. Нач.	Отъ квар. Стан. Прис.	Отъ Волости. Правл.	Отъ ближ. желѣзнодор. станц. и назв. послѣдн.		Мужскаго пола.	Женскаго пола.	Удобной.	Неудобной.	
2529	Д. Подлѣсная. Б. гос. Рус. Прав.	Колод.	165	25	25	25	15	23 Бугуруслань.	12	45	44	85 на дѣльн.	4	
2530	Д. Пополутовка. Б. пом. Рус. Прав. . .	Прудъ.	163	18	18	18	12	16	52	170	158	115 собствв. 610	72 надѣльная.	
2531	Д. Башкатовка. Б. госуд. Рус. Прав. . .	Ключъ.	150	15	15	15	12	13	15	32	31	125	—	
2532	Д. Куроѣдовка. Б. помѣщ. Рус. Прав. .	—	155	20	20	20	8	18	66	203	211	154 552	16 собст.	Церк.-прих. школа.
2533	Д. Кокошеевка. Б. помѣщ. Рус. Прав. .	Р. Чибирля.	145	22	22	22	7	20	21	60	52	140	—	Вод. мельн.
2534	Д. Коржевка. Б. помѣщ. Рус. Прав. . .	Р. М. Кинель.	145	26	26	26	7	24	29	80	81	45	—	
5535	Д. Старо-Нагаткино. Б. помѣщ. Рус. Прав.	—	145	25	25	25	8	23	56	150	152	395	—	
2536	Д. Ново-Нагаткино Б. помѣщ. Рус. Прав.	—	145	26	26	26	8	24	104	312	310	500 740	29 собст.	
2537	С. Коптяжево. (Самодурово) Б. госуд. Рус. Прав.	—	140	25	25	25	12	23	390	1196	1188	3668 на дѣл.	182 лѣсу.	Церковь; церк.-прих. шк., красильн. завед., маслоб. Вод. мельн.
2538	С. Березники. Б. помѣщ. Рус. Прав . .	—	130	30	30	30	20	18 Похвистнево.	37	99	98	688 185	— надѣльн.	Церковь.
2539	Д. Теребиловка. Б. помѣщ. Рус. Прав. .	Р. Кувайка.	130	32	32	32	18	20	57	157	153	470	—	
2540	С. Городецкое. Б. помѣщ. Рус. Прав. .	Р. Городецкая.	140	35	35	35	15	33	38	101	97	150		Церковь; церк.-прих школа. Вѣтр. мельн.
2541	Пос. Ново-Городецкій. Рус. Прав. . .	Прудъ.	142	36	36	36	16	34	60	204	201	1348 соб ствв.	20	Вѣтр. мельн.
2542	Д. Скобелевка. Б. помѣщ. Рус. Прав. .	Ключъ.	155	35	35	35	7	33	55	172	169	115 на дѣл.	2	
2543	Д. Чаблинка. Б. помѣщ. Рус. Прав. . .	Р. М. Кинель.	150	23	23	23	7	21	11	29	26	852 215	собст.	
	Усадьбы и хутора:													
2544	Х. „Азиковъ“. Б. помѣщ. Рус. Прав. . .	Р. М. Кинель.	145	30	30	30	15	28	7	22	20	11	над.	
2545	Х. „Байковъ“ Рус. Пр.	Озеро.	145	30	30	30	15	28	11	59	54	452	соб.	
2546	Х. „Васильевскій“ Рус. Прав.	Р. М. Кинель.	145	30	30	30	15	28	6	23	22	402	аренд.	
2547	Х. „Пчелиный“ Перес. Малор. Прав. . . .	Колод.	150	22	22	22	9	20	8	29	26	165	собст.	
2548	Х. „Петровскій“ Перес. Малор. Прав. . .	Р. Чибирля.	150	20	20	20	7	18	9	31	27	155		

БУГУРУСЛАНСКІЙ УѢЗДЪ.

№№	Названіе волости и входящихъ въ нее населенныхъ мѣстъ (селъ, деревень, хуторовъ). Сословіе (когда крестьянское, то и разряды ихъ: бывшіе госуд., б. удѣл. и т. п.), національность и вѣроисповѣданіе жителей.	Положеніе населеннаго мѣста: при рѣкѣ, озерѣ, прудѣ, колодцѣ.	Разстояніе въ верст.						Число дворовъ.	Число жителей		Колич. надѣльн. или собств. земли въ десят.		Церкви, монастыри, молитв. зданія, школы, больн., почт. ст., земск. станц. пункты, метеор. станц., ярмарки, базары, фабрики, заводы, промыслы и т. п. Земскіе Начальники, Становые Пристава. Лѣсничіе, Вол. Прав., врачи, фельдш. и т. п.
			Отъ Самары.	Отъ уѣзднаго города.	Отъ квар. Земск. Нач.	Отъ квар. Стан. Прис.	Отъ Волости. Правл.	Отъ ближ. желѣзнодор. стан. и назв. посёлка.		Мужскаго пола.	Женскаго пола.	Удобной.	Неудобной.	
2549	Х. „Стебновскій“ Перес. Малор. Прав. .	Р. Чибирля.	150	20	20	20	8	18 Похвистнево.	12	40	39	350	—	
2550	Х. „Новая Волынь“ Перес. Малор. Прав. .	Р. М. Кипель.	153	30	30	30	3	28	15	48	42	300	—	
2551	Х. „Безводовскій“ Рус. Прав.	—	163	32	32	32	13	30	7	34	35	400	—	
2552	Х. Шурыгиныхъ. Рус. Прав.	Прудъ.	160	23	23	23	10	22	4	9	12	202	—	
2553	Х. Н. А. Лукина .	Р. М. Кипель.	162	30	30	30	12	28	1	1	1	230	—	
2554	Х. дв. П. Д. Брандтъ.	Прудъ.	160	23	23	23	10	21	1	3	2	32	—	
2555	Х. дв. Д. А. Лукина.	—	160	23	23	23	10	21	1	1	1	320	—	
2556	Х дв. В. Д. Пополутова.	—	160	22	22	22	10	20	1	1	1	612	—	
2557	Х. дв. М. Д. Пополутова.	—	160	20	20	20	10	18	1	3	2	580	—	
2558	Х. мѣщ. И. Н. Чекменева	Р. М. Кипель.	165	33	33	33	13	31	1	1	7	102	—	
2559	Х. мѣщ. Д. С. Войновскаго	—	160	27	27	27	10	25	1	2	3	452	—	Мельница
2560	Х. кр. А. А. Гурова.	—	160	27	27	27	10	25	1	4	3	52	—	
2561	Ус. кн. Волконской.	—	150	27	27	27	—	25	14	112	49	12215	—	Вод. мельн.
2562	Ус. Лопухова . .	—	165	32	32	32	15	30	1	7	11	2400	—	
2563	Ус. Константинова.	Р. Чесноковка.	165	35	35	35	15	32	1	2	4	250	—	
2564	Ус. Пополутова .	Прудъ.	163	18	18	18	12	16	1	4	3	412	—	
2565	Ус. Мейеръ . . .	Р. М. Кипель.	150	23	23	23	7	21	1	3	2	117	—	
2566	Ус. Фонъ-Арнольдъ.	—	145	26	26	26	8	24	1	3	4	1178	—	
2567	Ус. Азаревичъ . .	—	130	30	30	30	20	18	1	7	3	2320	—	Кон. заводъ; Зав. воен. кон. уч.
2568	Ус. Тучкова . . .	Р. Городецкая.	140	35	35	35	15	33	1	2	1	2110	—	

Подбѣльская (въ 1 ст., 2 уч. Земск. Начал., 2 суд. слѣд. уч., 4 приз. уч.).

2569	С. Подбѣльское. Б. помѣщ. Рус. Прав. .	Р. Савруха.	135	42	12	35	—	15 Подбѣльская.	45	145	149	65 на дѣл.	3	Церковь. Церк.-прих. шк.; Вол. Прав.
2570	Д. Дмитріевка (Гремячка тожъ). Б. помѣщ. Рус. Прав.	Ключъ Гремячка.	132	45	15	35	3	—	83	228	269	728 собств.	72	Обдирка.
2571	Пос. Васильевка. Кр. разн. наимен. Рус. Прав.	Ключъ Моховой.	129	48	18	35	6	18	27	90	82	675 собств.	17	

БУГУРУСЛАНСКІЙ УѢЗДЪ.

№№	Названіе волости и входящихъ въ нее населенныхъ мѣстъ (селъ, деревень, хуторовъ). Сословіе (когда крестьянское, то и разряды ихъ: бывшіе госуд., б. удѣл. и т. п.), національность и вѣроисповѣданіе жителей.	Положеніе населеннаго мѣста: при рѣкѣ, оверкѣ, пруди, колодцѣ.	Разстояніе въ верст.						Число дворовъ.	Число жителей.		Колич. надѣльн. или собств. земли въ десят.		Церкви, монастыри, молитв. зданія, школы, больн., почт. ст., земск. станц. пункты, метеор. станц., ярмарки, базары, фабрики, заводы, промыслы и т. п. Земскіе Начальники, Становые Пристава, Лѣсничіе, Вол. Прав., врачи, фельдш. и т. п.
			Отъ Самары.	Отъ уѣзднаго города.	Отъ квар. Земск. Нач.	Отъ квар. Стан. Прис.	Отъ Волостн. Правл.	Отъ ближ. желѣзнодор. станц. и назв. послѣдн.		Мужскаго пола.	Женскаго пола.	Удобной.	Неудобной.	
2572	Пос. Саврушн. Кр. разн. наим. Рус. Прав.	Ключъ Моховой.	129	48	18	35	6	18 Подъѣзная	20	40	45	305 Соб	7 ст.	
2573	Д. Александровка. Б. госуд. Рус. Прав.	—	123	54	24	25	12	20	86	302	315	1468 Надѣ	160 льн.	Вѣтр. мельн. 3 маслоб. 1 обдирка.
2574	С. Мордовское Аделяково. Б. госуд. Мордва. Прав.	Р. Сургутъ.	130	54	24	35	12	25	209	718	732			Церковь. Церк.-прих. шк. 2 вод. мельн.
2575	Д. Завязовка. Б. госуд. Мордва. Прав. .	—	130	54	24	35	12	—	193	638	635	7262 Надѣл. въ общ.	279 влад.	Вод. мук. мельн., фельдш. 1 вѣтр. мельн. 1 обдирка.
2576	Д. Керенка. Б. госуд. Рус. Прав. . .	Ключъ Токалъ.	135	37	10	35	7	7	174	571	53 2	2391	5	Вод. мук. мельн.
2577	Д. Мочалеевка. Б. госуд. Татары. Магом.	—	135	37	11	35	7	5	355	745	691	3951	175	Прав. Кр. т-ва; 2 мечети, 2 маг. шк. 2 вод. мельн., хлѣб. торг.
	Усадьбы:													
2578	Ус. дв. Мордвинова.	Р. Савруха.	135	42	12	35	—	15	1	10	10	1300	700	Вод. мук. мельн.
2579	Ус. дв. Куроѣдова.	Ключъ Гремячка.	132	45	15	35	3	15	1	32	39	352	2	Вод. и паров. мельн.

Надѣл. Собст.

Покровская (въ 4 ст., 8 уч. Зем. Нач., 4 суд. слѣд. уч. 2 приз. уч).

2580	С. Покровка. Б. госуд. Рус. Прав. . .	Р. Буланка.	235	65	20	20	—	20 Сарепгирь.	551	1895	1876	8339	756	Церковь; 2 школы: зем. и церк.-прих. Базары по пятниц. зем. ст.; 2 вод. мельн.; Вол. прав. Уряд. Т-во Взаим. кред. Амбулат., фельдшер. пун., механич. и вѣтр. мельн.
2581	С. Андреевка (Горѣлый Мостъ) Б. госуд. Рус. Прав. . .	Колодцы.	235	65	27	20	7	27	194	766	798	3924	272	Церковь, церк.-прих. шк. Вѣтр. мельн. Зав. воен. кон. уч.
2582	Д. Малый-Сурметъ. (Крымъ-Сарай) Б. госуд. Мордва. Прав. .	Р. Сурметъ.	299	69	22	24	4	22 Абдулино.	174	497	632	2925	166	Церковь.
2583	Д. Булатовка (Буланка) Б. госуд. Мордва Прав.	Р. Буланка.	239	70	14	26	64	14 Сарепгирь.	95	293	249	1635	215	Школа грам. 2 вод. мельн.
2584	Д. Артамоновка (Усманка) Б. госуд. Чуваши. Прав.	Р. Малый Мочегай	230	60	25	15	5	24 Филипповка.	80	263	196	1482	518	2 вод. мельн.
2585	Покровскій выс. выдѣленные уч. по закону 9 Ноября 1906 г. Б. госуд. Рус. Прав. и раскол.	Р. Артакулка.	225	60	30	19	18	8	19	36	41			

Надѣльная

№№	Названіе волости и входящихъ въ нее населенныхъ мѣстъ (селъ, деревень, хуторовъ). Сословіе (когда крестьянское, то и разряды ихъ: бывшіе госуд., б. удѣл. и т. п.), національность и вѣроисповѣданіе жителей.	Положеніе населеннаго мѣста: при рѣкѣ, озерѣ, пруду, колодцѣ.	Разстояніе въ верст. отъ Самары.	Разстояніе въ верст. отъ уѣзднаго города.	Разстояніе въ верст. отъ квар. Земск. Нач.	Разстояніе въ верст. отъ квар. Стан. Прис.	Разстояніе въ верст. отъ Волости. Прав.	Разстояніе въ верст. отъ ближ. желѣзнодор. станц. и назв. послѣдн.	Число дворовъ.	Число жителей. Мужскаго пола.	Число жителей. Женскаго пола.	Колич. надѣльн. или собств. земли въ десят. Удобной.	Колич. надѣльн. или собств. земли въ десят. Неудобной.	Церкви, монастыри, молитв. зданія, школы, больн., почт. ст., земск. станц. пункты, метеор. станц., ярмарки, базары, фабрики, заводы, промыслы и т. п. Земскіе Начальники, Становые Пристава, Лѣсничіе, Вол. Прав., врачи, фельдш. и т. п.
	Полудневская (въ 1 ст., 3 уч. Зем. Нач., 2 суд. слѣд. уч., 4 приз. уч.).													
2586	С. Полудни (Крутяки тожъ.) Б. госуд. Малор. Прав.	Р. М. Кинель.	118	55	25	18	—	16 Толкай.	232	779	802	2998	600	Церковь. Церк.-прих. школа. Вол. Правл. Зав. воен. кон. уч. 3 вѣтр. мельн. Уряд.
2587	Пос. Бражниковъ. Б. госуд. Малор. Прав.	—	120	52	22	21	3	18	127	402	416	1580	—	Вод. мельн.
2588	С. Лазовка. Б. госуд. Рус. Прав. . .	Р. Лазовка.	125	52	20	23	5	20	291	894	940	3820	152	Церковь. Церк.-прих. шк. 2 вѣтр. мельн.
2589	Д. Елховатовка. Б. госуд. Рус. Прав. .	Р. Елховатовка.	128	60	28	30	12	27	94	279	291	1225	130	Вѣтр. мельн.
2590	С. Коханово. (Погаины тожъ.) Б. госуд. Малор. Прав.	Р. Сухой Оврагъ.	125	70	37	25	11	23	207	684	714	3200	129	Церковь. Церк.-прих. шк. 2 вѣтр. мельн. Кред. Товар.
2591	Пос Кузьменковъ. Б. госуд. Малор. Прав.	Р. М. Кинель.	116	57	27	16	3	14	95	366	325	1000	196	Вод. мельн.
2592	Пос. Скрипниковъ. Б. госуд. Малор. Прав..	—	114	60	32	14	7	11	109	388	405	1500	142	2 мельн. воз. и вѣтр.
2593	Пос. Галочкинъ (Горбачи тожъ.) Б. госуд. Малор. Прав. .	—	112	63	35	9	10	6	80	345	362	960	50	
2594	Д. Подколки. Б. помѣщ. Рус. Прав. . .	Ключъ.	140	43	10	38	20	35	17	63	68	15	дарст.	
2595	Д. Нижне-Микулино	Р. М. Кинель.	120	48	18	25	7	22	21	65	65	500	—	
	Хутора.													
2596	Х. насл. Лебедевичъ	Прудъ.	140	43	10	38	20	35	1	4	2	600	30	
2597	Х. Игаева. . . .	—	150	45	15	30	15	28	3	8	9	297	63	
2598	Х. Копонева. . .	—	150	45	15	30	15	28	1	3	5	235	22	
2599	Х. кр. С. Кузнецова	—	150	45	15	30	15	28	1	2	2	479	1	
2600	Х. Филиппова. Быв. кр. П. Кузнецова. .	—	150	45	15	30	15	28	1	2	3	400	—	
2601	Х. кр. М. Кузнецова	—	150	45	15	30	15	28	1	3	3	406	—	
2602	Х. кр. П. Кузнецова	—	150	45	15	30	15	28	1	16	18	400	—	
2603	Х. кр. Краснова. .	—	148	40	12	31	15	22	1	1	1	400	—	
2604	Х. кр. Курымова.	—	148	40	12	32	15	22	1	4	5	150	—	
2605	Х. кр. Черныхъ. .	—	148	40	12	34	15	22	7	21	35	186	14	
2606	Х. кр. Зубкова. .	—	148	40	12	34	15	22	2	4	7	85	5	
2607	Х. кр. Журавлева.	—	148	40	12	34	15	22	1	2	2	Зем. въ общ. вл. съ х. кр. Свинаревъ.		

Надѣльная. Собственная земля.

БУГУРУСЛАНСКІЙ УѢЗДЪ.

№№	Названіе волости и входящихъ въ нее населенныхъ мѣстъ (селъ, деревень, хуторовъ). Сословіе (когда крестьянское, то и разряды ихъ: бывшіе госуд., б. удѣл. и т. п.), національность и вѣроисповѣданіе жителей.	Положеніе населеннаго мѣста: при рѣкѣ, озерѣ, прудѣ, колодцѣ.	Разстояніе въ верст: Отъ Самары.	Отъ уѣзднаго города.	Отъ квар. Земск. Нач.	Отъ квар. Стан. Прис.	Отъ Волости. Правл.	Отъ ближ. желѣзнодор. станц. и назв. послѣдн.	Число дворовъ.	Число жителей. Мужскаго пола.	Женскаго пола.	Колич. надѣльн. или собств. земли въ десят. Удобной.	Неудобной.		Церкви, монастыри молитв. зданія, школы, больн., почт. ст., земск. станц. пункты, метеор. станц., ярмарки, базары, фабрики, заводы, промыслы и т. п. Земскіе Начальники, Становые Пристава, Лѣсничіе, Вол. Прав., врачи, фельдш. и т. п.
2608	Х. кр. Свинарева. .	Прудъ.	148	40	12	34	15	22	1	3	3	87 соб. об.	3	собст.	
2609	Х. „Затишье“. . .	Р. М. Кинель.	145	40	13	30	12	27	2	12	15	395	5	собст.	
2610	Х. бр. Поповыхъ. .	—	145	40	20	30	10	28	4	2	1	395	5	собст.	Вод. мельн.
Пономаревская (въ 5 ст., 7 уч. Земск. Начал., 4 суд. слѣд. уч., 1 приз. уч.).															
2611	С. Пономаревка. Б. госуд. Рус. Прав. . .	Р. Дема.	300	120	—	48	—	50 Абдулино.	790	2227	2329	9007	429	Надѣльн.	3 церкви; 2 шк. 2-хъ кл. и церк.-прих. больн. Зем. стан.; 3 ярмарки; базары; Зем. Нач. Уряд. Вол. прав.
2612	С. Семеновка. Б. госуд. рус. Прав. . . .	Р. Седякъ.	292	112	8	40	8	42	245	898	890	2832	—	Надѣльн.	Церковь; церк. прих. шк.
2613	С. Борисовка. Б. уд. Рус. и мордва. Прав. .	—	288	108	12	38	12	38	358	1189	1290	3443	173	Надѣльн.	Церковь; 2 шк.: зем. и церк.-прих.
2614	С. Дмитріевка. Б. госуд. Рус. Прав.	—	300	120	7	46	7	43	73	253	285	1867	64	Надѣльн.	
2615	С. Терентьевка. Б. госуд. Рус. Прав. . .	Р. Седякъ и Садакъ.	300	120	6	45	6	42	100	297	269	1770	276	Надѣльн.	Церковь; церк. прих. школа.
2616	Д. Паурузова. Б. госуд. Татары. Магом. .	Р. Дема.	300	120	1	52	1	50	428	987	1263	8657	435	Надѣльн.	2 мечети; татар. шк.
2617	Д. Островка. Б. госуд. Рус. и мордва Прав.	Ключъ Кимячка.	310	130	62	10	10	60	19	87	87	475	33	Надѣльн.	
2618	Пос. Письмянка. Б. госуд. Рус. Прав. .	Ключъ Письмянка.	290	110	12	12	36	50	26	90	108	375	68	арен.	
2619	Пос. Зубовка. Б. госуд. Рус. Прав. . . .	Озеро Моховое.	285	105	10	10	38	48	31	93	87	406	32	арен.	
Пригородная (въ 3 ст., 4 уч. Земск. Начал., 1 суд. слѣд. уч., 6 приз. уч.).															
2620	С. Куроѣдово. Б. пом. Рус. Прав. . .	Р. Толкайка	142	25	25	25	25	12 Бугурусл. Похвистнево.	136	451	485	424 на дѣл.	—		Церковь; церк.-прих. шк. и зем. стан.
2621	С. Кирюшкино. Б. госуд. мордва. Прав. и сект.	Р. Кандузла.	150	12	12	12	12	10	443	1339	1491	7861 собств.	1500		Церковь; 3 шк.: зем. церк.-прих. и шк. грамоты.
2622	С. Красноярка. Б. госуд. Рус. Прав. . .	Р. Кинель.	180	6	6	6	6	5	210	680	692	4123 на дѣл.	176		Церковь; 2 шк.: зем. и церк. прих.; вод. мельн.
2623	Д. Баймаково. Б. госуд. Мордва. Прав .	Р. Кандузла.	169	6	6	6	6	4	123	422	440	2047 на дѣл.	133		Школа грамоты и вод. мельн.
2624	С. Нуштайкино. Б. госуд. и уд. Мордва. Прав.	Ключъ.	160	15	15	15	15	10	327	932	987	4860 собств.	319		Церковь; церк.-прих. школа.
2625	Д. Благодаровка. Б. помѣщ. Рус. Прав. .	Р. Кармалка.	175	2	2	2	2	4 Бугурусл. Похвистнево.	52	120	114	18 на дѣл.	—		

БУГУРУСЛАНСКІЙ УѢЗДЪ.

№№	Названіе волости и входящихъ въ нее населенныхъ мѣстъ (селъ, деревень, хуторовъ). Сословіе (когда крестьянское, то и разряды ихъ: бывшіе госуд., б. удѣл. и т. п.), національность и вѣроисповѣданіе жителей.	Положеніе населеннаго мѣста: при рѣкѣ, озерѣ, прудѣ, колодцѣ.	Разстояніе въ верст.						Число дворовъ.	Число жителей.		Колич. надѣльн. или собств. земли въ десят.		Церкви, монастыри, молитв. зданія, школы, больн., почт. ст., земск. станц. пункты, метеор. станц., ярмарки, базары, фабрики, заводы, промыслы и т. п. Земскіе Начальники, Становые Пристава, Лѣсничіе, Вол. Прав., врачи, фельдш. и т. п.
			Отъ Самары.	Отъ уѣзднаго города.	Отъ квар. Земск. Нач.	Отъ квар. Стан. Прис.	Отъ Волости. Правл.	Отъ ближ. желѣзнодор. станц. и назв. послѣдн.		Мужскаго пола.	Женскаго пола.	Удобной.	Неудобной.	
2626	Д. Анненскіе Ключи (Поздюневка тожъ) Б. пом. Рус. Прав. . . .	Р. Кармалка.	175	2	2	2	2	4 Бугуруслань.	6	15	15	30	—	Надѣльная.
2627	Д. Надеждино (Валентиновка тожъ) Б. пом. Рус. Прав. . .	—	176	4	4	4	4	6	5	11	9	80	—	
2628	Д. Капитоновка (Карповка тожъ) Б. пом. Рус. Прав.	—	182	7	7	7	7	9	52	161	154	26	—	
2629	Д. Нудатовка. Б. пом. Рус. Прав.	Ключъ.	182	7	7	7	7	9	15	42	46	арен. у	Нудатова.	
2630	Д. Саловка. Б. пом. Рус. Прав.	Р. Савруша.	187	15	15	15	15	17	69	225	251	арен. у	Осоргина.	Школа грамоты.
2631	Д. Михайловка. Б. госуд. Рус. Прав. . .	Р. Турханка.	175	2	2	2	2	4	101	269	306	4762	603	Надѣльн. Зем. шк.
2632	Д. Александровка Б. Госуд. рус. Прав. . .	Р. Кандузла.	175	2	2	2	2	—	78	117	144			
	Усадьбы и хутора.													
2633	Х. Соловьевой. . .	Р. Савруша.	160	10	10	10	10	12	1	2	2	137	—	Земледѣльческая.
2634	Х. Бражникова. .	Р. Кинель.	183	8	8	8	8	10	1	1	1	147	—	
2635	Х. Золотухиныхъ .	Родникъ.	183	5	5	5	5	7	1	2	2	374	—	
2636	Ус. Синайловой .	Р. Толкайка.	142	25	25	25	25	12 Похвистнево.	1	3	3	53	—	
2637	Ус. Филипповича .	—	142	25	25	25	25	12	1	2	2	401	—	
2638	Ус. Аргамаковыхъ.	—	142	25	25	25	25	12	1	1	2	226	—	
2639	Ус. Благодатовыхъ.	—	142	25	25	25	25	12	3	1	3	800	—	
2640	Ус. Хилкова . . .	—	142	25	25	25	25	12	1	1	1	24	—	
2641	Х. насл. Пятикопъ.	Колод.	150	20	20	20	20	10	1	1	3	640	—	Земледѣльческая.
2642	Х. Смола	—	150	20	20	20	20	10	3	6	9			
2643	Х. Андреевскаго товар.	Р. Толкайка.	145	28	28	28	28	15	9	39	36	234	—	Вод. мельн.
2644	Х. Бессарабова . .	—	150	25	25	25	25	12	1	1	1	80	—	
2645	Х. Бугуруслан. гор. о-ва	Р. Б. Кинель.	172	2	2	2	2	2	1	1	1	684	120	
2646	Х. Покровскаго жен. монастыря	—	180	6	6	6	6	7	1	—	4	240	60	
2647	Х. Т. Пьянковой .	Родникъ.	186	11	11	11	11	13	1	8	10	240	—	
2648	Ус. Е. Н. Дроздовой.	Р. Толкайка.	142	25	25	25	25	12	1	1	2	274	—	

БУГУРУСЛАНСКІЙ УѢЗДЪ.

№№	Названіе волости и входящихъ въ нее населенныхъ мѣстъ (селъ, деревень, хуторовъ). Сословіе (когда крестьянское, то и разряды ихъ: бывшіе госуд., б. удѣл. и т. п.), національность и вѣроисповѣданіе жителей.	Положеніе населеннаго мѣста: при рѣкѣ, озерѣ, прудѣ, колодцѣ.	Разстояніе въ верст.						Число дворовъ.	Число жителей.		Колич. надѣльн. или собств. земли въ десят.		Церкви, монастыри, молитв. зданія, школы, больн., почт. ст., земск. станц. пункты, метеор. станц., ярмарки, базары, фабрики, заводы, промыслы и т. п. Земскіе Начальники, Становые Пристава, Лѣсничіе, Вол. Прав., врачи, фельдш. и т. п.
			Отъ Самары.	Отъ уѣзднаго города.	Отъ квар. Земск. Нач.	Отъ квар. Стан. Прис.	Отъ Волостн. Правл.	Отъ ближ. желѣзнодор. станц. и назв. послѣдн.		Мужскаго пола.	Женскаго пола.	Удобной.	Неудобной.	
2649	Ус Шуваловыхъ .	Р. Кармалка.	180	7	7	7	7	9	1	3	2	575	Зем. собственная.	
2650	Ус. Нудатова . .	Родн.	180	7	7	7	7	9	1	3	5	965		
2651	Ус. Осоргина . .	Р. Саврушка.	187	15	15	15	15	17	1	48	55	7920		Часовня. Школа.
2652	Х. Осоргина „Полковой“	Родн.	190	18	18	18	18	20	1	13	7			
2653	Х. нас. Усачева .	Р. Б. Кинель.	165	10	10	10	10	12	1	3	3	796		
2654	Х. А. Усачева . .	—	165	10	10	10	10	12	1	5	4	346		
2655	Х. Мало-Толкаевскаго товар.	Холодн. Ключъ.	145	24	24	24	24	15	13	47	46	435	— Собств.	
	Мельницы.													
2656	Вод. мел. Чуриной.	Р. Б. Кинель.	160	5	5	5	5	7	1	10	12	На землѣ гор. О-ва.		
2657	Мел. Осоргина . .	Р. Саврушка.	190	18	19	18	18	20	1	5	6	Собств.		
2658	Верх. вод. мельн. Бр. Клементьевыхъ .	Р. Мочегай.	180	5	5	5	5	7	1	5	6			
2659	Ниж. вод. мельн. крупч. Бр Клементьевыхъ.	—	175	3	3	3	3	5	1	20	12	На землѣ Бугурусл. О-ва.		
2660	Паров. мельн. (крупч). Клементьевыхъ . . .	Колод.	170	2	2	2	2	—	1	15	5			При ст. Бугурусланъ.
2661	Вод. мельн. (крупч). Шуваловыхъ	Р. Б. Кинель.	165	10	10	10	10	10	1	25	10	120	— Соб.	
2662	Вод. мельн. Горбунова	Р. Сосновка.	165	10	10	10	10	10	1	2	1	На землѣ кр. с. Кирюшкина.		
2663	Вод. мельн. Благодатова	Р. Толкайка.	142	25	25	25	25	25	1	1	2	Собств.		
2664	Вод. мельн. Щербакова	Р. Сосновка.	165	10	10	10	10	10	1	3	3	На землѣ кр. с. Кирюшкина.		
	Лѣсныя сторожки.													
2665	Азаревича	Р. Толкайка.	150	25	25	25	25	12	1	1	1	—	—	
2666	Кр. Поз. Банка .	Родн.	150	25	25	25	25	12	1	1	1	—	—	
2667	Аргамакова . . .	—	150	25	25	25	25	12	1	1	1	—	—	
2668	Куроѣдова . . .	—	142	22	22	22	22	9	1	1	3	—	—	
2669	Бугурусланс. общ.	Р. Кармалка.	170	5	5	5	5	7	1	1	2	—	—	
2670	Смола и Патикопъ.	Р. Мулюдюкъ.	143	24	24	24	24	11	1	1	1	—	—	
2671	2 ст. В. Н. Филипповича.	-	144	23	23	23	23	10/14	2	2	3	—	—	
2672	Л. Э. Нудатовой .	Колод.	183	10	10	10	10	12	1	2	2	—	—	
2673	Е. Н. Дроздовой .	Толкайка.	150	25	25	25	25	12	1	2	1	—	—	

БУГУРУСЛАНСКІЙ УѢЗДЪ.

№№	Названіе волости и входящихъ въ нее населенныхъ мѣстъ (селъ, деревень, хуторовъ). Сословіе (когда крестьянское, то и разряды ихъ: бывшіе госуд., б. удѣл. и т. п.), національность и вѣроисповѣданіе жителей.	Положеніе населеннаго мѣста: при рѣкѣ, озерѣ, прудѣ, колодцѣ.	Разстояніе въ верст.						Число дворовъ.	Число жителей.		Колич. надѣльн. или собств. земли въ десят.		Церкви, монастыри, молитв. зданія, школы, больн., почт. ст., земск. станц. пункты, метеор. станц., ярмарки, базары, фабрики, заводы, промыслы и т. п. Земскіе Начальники, Становые Пристава. Лѣсничіе, Вол. Прав., врачи, фельдш. и т. п.
			Отъ Самары.	Отъ уѣзднаго города.	Отъ квар. Земск. Нач.	Отъ квар. Стан. Приc.	Отъ Волости. Правл.	Отъ ближ. желѣзнодор. станц. и назв. посѣдк.		Мужскаго пола.	Женскаго пола.	Удобной.	Неудобной.	
	Линія Самар.-Злт. ж. д.													
2674	Раз. Савруха . .	Кол.	160	10	10	10	10	9 Бугурусланъ.	1	6	7	—	—	
2675	Ст. Бугурусланъ .	—	169	2	2	2	2	—	12	35	39	—	—	
	10 сторож. будокъ и 2 казар.	—	159—176	3—13	3—28	3—28	3—28	1—10 Бугурусланъ.	1—12	53	55	—	—	
	Рождественская (въ 3 ст., 10 уч. Земск. нач. 1 суд. слѣд. уч. 6 приз. уч.).													
2676	С. Рождественское (Мордовскій Бугурусланъ). Б. гос. Мордва. Прав. и раск. . . .	Р. Кармалка.	188	18	12	18	—	21 Бугурусланъ.	347	1345	1498	4362	239	Церковь. Зем. шк. Зем. ст. 1 вод. мельн., Воен. кон. уч. Вол. Прав., паров. мельн. съ нефтян. двиг. Уряд.
2677	С. Пронькино. Б. гос. Мордва. Прав. и раск.	Р. Б. Бугурусланъ.	188	17	10	17	6	20	306	1261	1411	3746	194	Церковь. 3 вод. мельн., церк.-прих. школа.
2678	Д. Васильевка. Б. гос. Рус. Прав.	Р. Турханка.	178	9	21	9	9	12	73	341	420	1077	71	Часовня. 1 вод. мельн., шк. грамоты.
2679	Д. Шестайкино. Б. гос. Мордва. Прав. .	Р. М. Бугурусланъ.	188	18	10	18	5	21	90	395	440	706	40	
2680	Д. Ключевка. Б. гос. Рус. Прав. и раск. .	Ключъ.	182	12	15	12	8	15	162	610	715	2081	79	Часовня. Школа грамоты.
2681	Д. Каменка. Удѣл. Мордва. Прав. и раск.	Р. Турханка.	185	18	15	18	4	21	16	98	110	205	22	
2682	Д. Турханка. Удѣл. Мордва. Прав. . . .	—	182	16	18	16	6	19	199	740	810	945	69	Церк.-прих. школа.
2683	Вод. мельн. уд. вѣд.	—	182	16	18	16	6	19	1	4	4	—	—	
2684	Лѣс. сторож. удѣл. вѣд.	—	182	16	20	16	8	19	1	4	5	—	—	
	Сарайгирская (въ 4 ст., 8 уч. Зем. Нач., 4 суд. слѣд. уч., 2 призыв. уч.).													
2685	С. Сарайгиръ. Б. госуд. Рус. Прав. . .	Р. Сарайгиръ.	240	70	20	36	—	2 Сарайгиръ.	332	1102	1093	7178 над ѣл.	1002	Церковь, 2 шк.: зем. и церк.-прих. Базары по понедѣльн. 2 вод. и 2 пар. мельн. Вол. Прав.; Зав. воен. кон. уч.; Кред. т-во. Уряд. Зем. стан.
2686	С. Зерыкла. Б. госуд. Мордва. Прав. .	Р. Зерыкла.	244	70	20	36	4	6	280	1016	1007	4069 над ѣл.	164	Церковь. церк.-прих. шк. 3 вод., 1 вѣтр. мельн.
2687	Д. Новый Тирисъ. Б. госуд. Татары. Магом.	Р. Тирисъ.	251	76	12	38	8	10	245	611	612	3815 над ѣл.	543	Мечеть. Магом. школа. 3 вод. мельн.

БУГУРУСЛАНСКІЙ УѢЗДЪ.

№№	Названіе волости и входящихъ въ нее населенныхъ мѣстъ (селъ, деревень, хуторовъ). Сословіе (когда крестьянское, то и разряды ихъ: бывшіе госуд., б. удѣл. и т. п.), національность и вѣроисповѣданіе жителей.	Положеніе населеннаго мѣста: при рѣкѣ, озерѣ, прудѣ, колодцѣ.	Разстояніе въ верст.						Число дворовъ.	Число жителей.		Колич. надѣльн. или собств. земли въ десят.		Церкви, монастыри, молитв. зданія, школы, больн., почт. ст., земск. станц. пункты, метеор. станц., ярмарки, базары, фабрики, заводы, промыслы и т. п. Земскіе Начальники, Становые Пристава, Лѣсничіе, Вол. Прав., врачи, фельдш. и т. п.
			Отъ Самары.	Отъ уѣзднаго города.	Отъ квар. Земск. Нач.	Отъ квар. Стан. Прис.	Отъ Волости. Правл.	Отъ ближ. желѣзнодор. станц. и назв. послѣдн.		Мужскаго пола.	Женскаго пола.	Удобной.	Неудобной.	
2688	С. Радовка. Б. госуд. Мордва. Рус. и малор. Прав. . . .	Р. Кумышла.	254	82	12	45	12	12 Абдулино.	160	580	602	—	—	Церковь. церк.-прих школа 1 вод. мельн.
2689	С. Абдулино. Б. госуд. Рус. и татары. Прав. и магом. Прожив. Евреи, нѣмцы и мордва, иностр. поддан. разн. вѣроисповѣд. .	Р. Терешка.	260	90	—	—	20	— Абдулино.	969	7744	7255	12735 на 734	2214 дѣл. лѣса.	2 церкви. Молит. магом. домъ. Мельн.: 4 паров., 1 вод. 2 церк.-прих. шк., прогимназія, Базаръ по вторник. 2 ярмарки; Зем. Нач. Полиц. Над. 1 мылов. заводъ, 3 кирп. зав., скл. земл. орудій, почт.-тел. конт., суд. слѣд. жел. дор. 4-хъ кл. училищ., зем. 2-хъ кл. шк. Благоч. 4 врача; 3 фельдшера 1 фельд. Ветер. врачъ, ветер. фельд. 2 акушер. 2 библіотеки, пожар. дружина, 3 отдѣл. банковъ 3 агент. страх. отъ огня, больн. пріем. покой; аптека, 5 лѣсн. пристаней.
2690	Д. Ново Якупово. Б. госуд. Татары. Магом.	Р. Тирисъ.	250	86	8	40	10	—	267	812	825	—	—	2 мечети 3 вод. мельн. 1 пар. мельн. скл. землед. орудій и нефти.
2691	Д. Старое Якупово. Б. госуд. Татары. Магом.	Р. Мокрая Якупова.	240	76	20	46	6	—	165	501	570	4465 на	483 дѣл.	1 мечеть.
	Хутора:													
2692	Вуковыровскаго т-ва. Малор. Прав. . . .	Колод.	243	93	3	3	23	4 Абдулино.	3	17	14	120 соб	2 ств.	
2693	Ризабеевскаго т-ва. Малор. Прав. . . .	—	245	95	5	5	25	5	2	4	5	120 соб	— ств.	
	Линія Сам.-Злат. жел. дор.													
2694	Ст. Сарайгиръ . .	—	238	68	24	43	2	—	2	5	8	—	—	Пакгаузъ для склада товара.
	12 стор. будокъ и 1 казар.	—	236—253	66—83	9—26	36—53	9—26	—	13	40	42	—	—	
2695	Ст. Абдулино . .	—	260	92	—	—	20	—	20	213	242	—	—	Училище.
	5 стор. будокъ и 1 казар.	—	25—262	83—32	1—9	40—45	13—22	—	8	43	39	—	—	

БУГУРУСЛАНСКІЙ УѢЗДЪ.

№№	Названіе волости и входящихъ въ нее населенныхъ мѣстъ (селъ, деревень, хуторовъ). Сословіе (когда крестьянское, то и разряды ихъ: бывшіе госуд., б. удѣл. и т. п.), національность и вѣроисповѣданіе жителей.	Положеніе населеннаго мѣста: при рѣкѣ, озерѣ, прудѣ, колодцѣ.	Разстояніе въ верст.						Число жителей.		Колич. надѣльн. или собств. земли въ десят.		Церкви, монастыри, молитв. зданія, школы, больн., почт. ст., земск. станц. пункты, метеор. станц., ярмарки, базары, фабрики, заводы, промыслы и т. п. Земскіе Начальники, Становые Пристава, Лѣсничіе, Вол. Прав., врачи, фельдш. и т. п.
			Отъ Самары.	Отъ уѣзднаго города.	Отъ квар. Земск. Нач.	Отъ квар. Стан. Прис	Отъ Волости. Правл.	Отъ ближ. желѣзнодор. станц. и нав. пристан.	Число дворовъ.	Мужскаго пола.	Женскаго пола.	Удобной.	Неудобной.	
	Сарбайская (въ 1 ст., 2 уч. Зем. Нач., 2 суд. слѣд. уч., 4 призыв. уч).													
2696	С. Савруха, Б. госуд. Русс. Прав. и сект.	Р. Б. Кинель.	120	55	20	20	—	5	700	1888	2189	13547	952	Церковь. 2 шк.: зем. и церк.-прих Ярмарка. Базары по пятн. 4 вод. мельн. 2 маслоб., зем. ст. Вол. Прав. Зав. воен. кон. уч. Уряд.
2697	С. Сарбай. Б. госуд. Русс. Прав. и сект.	Р. Сарбай.	110	65	10	18	10	15	514	1370	1541	11659	934	Церковь. 2 шк.: зем. церк.-прих. 4 маслоб. 4 обдирки.
2698	Д. Михайловка. Б. госуд. Русск. Прав. .	Р Черемуховка.	120	65	10	28	9	14	47	173	165	850	25	Зем. школа.
2699	Д. Антоновка. Б. госуд. Русс. Прав. .	Р. Б. Кинель.	115	60	5	15	5	10	95	281	293	2003	99	Обдирка и салотоп.
2700	Пос. Сарбайскаго Т-ва. Б. госуд. Русс. Прав.	Р. Черемуховка.	135	70	35	35	20	20	15	18	20	413	15	
2701	Вод. мельница О-ва сл. Саврухи ар. куп. Дониковой.	Р. Б. Кинель.	124	50	20	21	1½	4	1	15	20	—	—	
	Казенныя лѣсныя сторожки.													
2702	2 лѣс. стор. въ 2-хъ верст. отъ с. Саврухи.	Р. Б. Кинель.	118	55	22	22	—	5	2	3	3	—	—	
2703	Лѣс стор. въ 2-хъ вер. отъ с. Саврухи. .	Колод.	120	55	22	18	—	5	1	2	2	—	—	
	Линія Самар. Злт. жел. дор.													
2704	Раз. „Чувикъ“ и 4 будки.	Колод.	115–121	45–50	27	25	—	5	20	25	45	—	—	
	Сергіевская (въ 2 ст., 13 уч. Земск. Начальн., 2 суд. слѣд. уч., 3 призыв. участ.).													
2705	Приг. Сергіевскъ. Мѣщ. Рус. Прав. . .	Р. Сокъ.	120	90	7	—	—	3 Сурутъ.	654	1355	1390	7851 Надѣл.	669	2 церкви, 3 шк.: 2-хъ кл. мин., зем., церк.-прих., почт.-тел. отд зем. стан. 3 ярмарки; Базары по суббот. Элеваторъ, 4 вод. мельн., зем. больн врачъ, 2 фельдшера, 2 акушерки, аптека Стан. прист.; Вол. Прав., зав. воен. кон. уч.; Уряд. Гор. общ. управ. Зем. арест.домъ.

БУГУРУСЛАНСКІЙ УѢЗДЪ.

№ №	Названіе волости и входящихъ въ нее населенныхъ мѣстъ (селъ, деревень, хуторовъ). Сословіе (когда крестьянское, то и разряды ихъ: бывшіе госуд., б. удѣл. и т. п.), національность и вѣроисповѣданіе жителей.	Положеніе населеннаго мѣста: при рѣкѣ, озерѣ, прудѣ, колодцѣ.	Разстояніе въ верст.						Число дворовъ.	Число жителей.		Колич. надѣльн. или собств. земли въ десят.		Церкви, монастыри, молитв. зданія, школы, больн., почт. ст., земск. станц. пункты, метеор. станц., ярмарки, базары, фабрики, заводы, промыслы и т. п. Земскіе Начальники, Становые Пристава, Лѣсничіе, Вол. Прав., врачи, фельдш. и т. п.
			Отъ Самары.	Отъ уѣзднаго города.	Отъ квар. Земск. Нач.	Отъ квар. Стан. Прис.	Отъ Волостн. Правл.	Отъ ближ. желѣзнодор. станц. и назв. разстоян.		Мужскаго пола.	Женскаго пола.	Удобной.	Неудобной.	
2706	С. Успенка. Б. госуд. Рус. Прав. . . .	Р. Сатана-илга.	110	100	20	10	10	13 Сургутъ.	385	1145	1160	4530	577	Церковь, 2 шк.: земск. и церк.-прих.; 2 паров. мельн. и 3 вѣтр.
2707	С. Павловка. Б. госуд. Рус. Прав. . . .	Р. Сокъ.	112	98	15	10	10	12	214	549	581	3234	33	Церковь. Церк.-прих. школа.
2708	Д. Богоявленка. Б. госуд. Рус. Прав. . .	Р. Сухо-долъ.	128	82	3	5	5	3	205	570	614	3910	22	Церковь. Школа грамоты.
2709	С. Гнѣздино. Б. помѣщ. Рус. Прав. . .	Р. Сатана-илга.	125	102	23	14	14	13	90	252	247	588	13	Вод. мельн.
2710	Д. Дементьевка. Б. помѣщ. Рус. Прав. .	—	123	100	22	12	12	13	51	127	139	145	3	Вѣтр. мельн.
2711	Д. Лобановка (Губино тожъ) Б. пом. Рус Прав.	Р. Казачка.	115	95	12	4	4	5	10	41	52	115 Над ѣл.	2	
2712	С. Сѣрноводскъ. Мѣщ. куп. и разноч. Рус. Прав.	Р. Сургутъ.	120	84	—	7	7	4	378	630	639	на каз. землѣ.		Церковь. Церк. прих. школа; Зем. нач.; Суд. слѣд. Почт. тел. отд., аптека; Казен. лѣчебн. минер. воды; Благоч.
2713	Гундуровское Тов. Мѣщ. Рус. Прав. . .	Р. Сатана-илга.	130	104	25	20	20	23	51	140	162	665	—	Вод. мельн.
2714	Кубанское Т-во. Малор. Прав.	Р. Сургутъ.	129	83	4	4	4	1	33	95	120	764	—	
2715	Михайловское Т-во. Малор. Прав. . . .	Прудъ.	126	100	20	15	15	18	50	171	132	1534	—	Зем. школа.
2716	Ново - Антоновское Т-во. Малор. Прав. .	—	120	84	5	12	12	7	29	77	62	1110	—	
	Хутора:													
2717	Х. Куп. Рыликова. .	Р. Казачка.	115	95	10	7	7	9	1	16	14	500	—	
2718	Х. Саламасовыхъ .	Р. Сокъ.	100	95	12	8	8	10	4	15	10	161	11	
2719	Х. мѣщ. Любимова.	Р. Казачка.	115	95	12	4	4	5	1	2	2	45	—	
2720	Х. мѣщ. Вольскаго.	Р. Сокъ.	100	95	12	8	8	10	1	1	2	175	—	
2721	Х. кр. Романова .	Р. Сатана-илга.	123	97	22	12	12	15	1	2	3	47	—	
	Линія Сам.-Злт. жел дор. Кротово-Сергіевская вѣтвь.													
2722	Ст. „Сургутъ“ . .	Р. Сургутъ.	118	92	5	3	3	—	8	15	22	—	—	
	3 Полуказармы на 63, 68 и 73 вер. .	Колодцы.	102—112	80—89	5—10	8—17	8—17	—	3	10	8	—	—	

Надѣльная. Собственная. Земля собственная.

№№	Названіе волости и входящихъ въ нее населенныхъ мѣстъ (селъ, деревень, хуторовъ). Сословіе (когда крестьянское, то и разряды ихъ: бывшіе госуд., б. удѣл. и т. п.), національность и вѣроисповѣданіе жителей.	Положеніе населеннаго мѣста: при рѣкѣ, озерѣ, прудѣ, колодцѣ.	Разстояніе въ верст: Отъ Самары.	Отъ уѣзднаго города.	Отъ квар. Земск. Нач.	Отъ квар. Стан. Прис.	Отъ Волости. Правл.	Отъ ближ. желѣзнодор. станц. и назв. послѣдн.	Число дворовъ.	Число жителей. Мужскаго пола.	Женскаго пола.	Колич. надѣльн. или собств. земли въ десят. Удобной.	Неудобной.	Церкви, монастыри молитв. зданія, школы, больн., почт. ст., земск. станц. пункты, метеор. станц., ярмарки, базары, фабрики, заводы, промыслы и т. п. Земскіе Начальники, Становые Пристава, Лѣсничіе, Вол. Прав., врачи, фельдш. и т. п.
	Смагинская (въ 2 ст., 12 уч. Зем. Нач., 2 суд. слѣд. уч., 3 призыв. уч..)													
2723	С. Кондурчинская Крѣпость. Б. госуд. Рус. Прав.	Р. Кондурча.	150	113	35	50	—	55	200	562	491	2282	180	Церковь. Зем. шк. Вол. Прав. Зем. больн. врачъ, фельдш., фельдшерица; Уряд. Крѣпость Закамскаго вала.
2724	С. Смагино. Б. помѣщ. Рус. Прав. . .	Р. Хмелевка.	150	105	35	45	8	50	178	565	580	556	12	2 церкви; Зем. шк. 2 вод. мельн.
2725	Д. Волчья. Б. помѣщ. Рус. Прав. . .	Р. Желтуха и Кондурча.	153	112	35	45	3	50	112	367	394	1139	14	Вод. мельн.
2726	Д. Золотаревка. Б. помѣщ. Рус. Прав. .	Р. Кондурча.	145	115	30	45	4	50	52	181	186	460	5	Вод. мельн.
2727	С. Славкино. Б. помѣщ. Рус. Прав. . .	Р. Солончиха.	142	118	30	40	8	45	126	434	470	554	18	Церковь, мельн.
2728	Д. Калиновка. Б. помѣщ. Рус. Прав. .	Р. Такмаклинка.	155	120	40	52	4	57	76	248	237	291	4	2 вод. мельн.
2729	Сц. Таузаково. Б. помѣщ. дв. Рус. Прав.	Ключъ.	140	126	25	25	13	30	126	347	383	1515	65	Церковь, 2 вод. и 1 вѣтр. мельн.
2730	Д. Загрядская. Б. помѣщ. Рус. Прав. .	—	140	130	30	30	17	35	19	63	54	85	Нед.	
	Усадьбы и хутора.													
2731	Х. гр. Голенищева-Кутузова	Р. Кондурча.	142	118	30	40	8	45	1	7	4	2000	соб.	Лѣснич. Питомникъ фрукт., ягодн. и листв. деревьевъ.
2732	Ус. Кузьминой . .	Ключъ.	140	126	25	25	13	30	1	1	3	10	соб.	
2733	Х. Попова . . .	Р. Кондурча.	142	118	30	40	8	45	1	3	2	100 Собств.	—	Вод. мельн.
2734	Х. „Славкинскій“. Б. пом. Рус. Прав. . .	Родник. „Двѣ Сестры“.	134	95	40	40	15	45	8	42	38	225	Аренд.	
2735	Х. „Калиновскій“. Б. помѣщ. Рус. Прав. .	Р. Исаклинка.	134	95	32	37	16	40	12	75	78	343	Аренд.	
	Лѣсныя сторожки.													
2736	Лѣс. х. „Рыжевой“ въ Тархановской дачѣ гр. Голенищева-Кутузова.	Ключъ Рыжевой.	155	115	40	50	5	55	1	4	5			
2737	„Зеленая Лука“ его-же	Колод.	150	110	35	45	4	50	1	3	4			
2738	„Мокрая Поляна“ его-же	Родник.	150	114	40	62	3	57	1	6	5			
2739	Лѣс. стор. его-же близъ д. Волчьей . .	Р. Кондузла.	153	112	35	45	3	50	1	3	2			

Сургутъ. Надѣльная. На собственной землѣ.

№№	Названіе волости и входящихъ въ нее населенныхъ мѣстъ (селъ, деревень, хуторовъ). Сословіе (когда крестьянское, то и разряды ихъ: бывшіе госуд., б. удѣл. и т. п.), національность и вѣроисповѣданіе жителей.	Положеніе населеннаго мѣста: при рѣкѣ, озерѣ, прудѣ, колодцѣ.	Разстояніе въ верст.						Число дворовъ.	Число жителей.		Колич. надѣльн. или собств. земли въ десят.		Церкви, монастыри, молитв. зданія, школы, больн., почт. ст., земск. станц. пункты, метеор. станц., ярмарки, базары, фабрики, заводы, промыслы и т. п. Земскіе Начальники, Становые Приставы, Лѣсничіе, Вол. Прав., врачи, фельдш. и т. п.,	
			От Самары.	От уѣзднаго города	От квар. Земск. Нач.	От квар. Стан. Прис.	От Волостн. Правл.	От ближ. желѣзнодор. станц. и назв. послѣдн.		Мужскаго пола.	Женскаго пола.	Удобной.	Неудобной.		
Смольковская (въ 2 ст., 12 уч. Земск. Начальн., 2 суд. слѣд. уч., 3 приз. участ.).															
2740	С. Смольково. Б. помѣщ. Рус. Прав. . .	Р. М. Суруша.	150	100	10	25	—	27 Сургутъ.	170	514	723	1735	68	Церковь. 3 шк.: церк.-прих., 2-хъ кл. муж. и зем. Зем. станц. Ярмарка. Вол. Прав. 2 вод. мельн.	земельная надѣльная
2741	С. Красный Городокъ. Б. помѣщ. Рус Прав.	Ключъ	155	110	12	25	12	25	162	614	795	1525	43	Церковь, Церк.-пр. шк. 2 вѣтр. мельн.	
2742	С. Ключи. Б. пом. Рус. Прав.	Р. Б. Суруша.	155	90	20	31	6	32	350	960	898	2030	100	Церковь, церк.-прих. шк., вод. мельн.	
2743	С. Старая Чесноковка. Б. пом. Рус. Прав.	Р. Чесноковка.	155	100	20	30	7	30	160	595	503	1353	2	Церковь, зем. школа.	
2744	Д. Михайловка. Б. пом. Рус. Прав. . .	Р. М. Суруша.	155	100	12	27	6	30	38	147	95	255	9	Зав. воен. кон. уч.	
2745	Д. Николаевка. Б. пом. Рус. Прав. . .	—	152	100	12	27	4	28	17	71	45	140	7		
2746	Д Дмитріевка. Б. помѣщ. Рус. Прав. .	Р. Тургеневка.	160	110	16	32	8	33	5	17	19	8			
2747	Д. Бикулово-Починка. Б.пом. Рус. Прав. . .	—	160	109	16	32	8	33	15	50	40	666	соб.		
2748	С. Исаклы. Б. пом. Мордва и рус. Прав.	Р. Ганнпка.	155	90	20	31	15	34	315	810	893	237	над.	Церковь. 3 школы: церк.-прих., 2-хъ клас. муж., зем. Базары по вторник. 2 вод. мельн. Зем. стан. Больн. Вр., фельдшеръ, акушерка. ветерин. врачъ. Библіотека. Сельск.-хозяйст. О-во. Кред. Товар. Уряд. П. Т. отд.	
2749	Д. Владимировка. Б. пом. Мордва. Прав. .	Родникъ.	150	94	20	36	20	38	22	87	105	65	над.		
2750	Д. Николаевка. Б. помѣщ. Рус. и мордва Прав.	Р. Сокъ.	165	85	25	30	10	32	8	27	30	100 135	над. соб.		
2751	Д. Новая Чесноковка. Б. пом. Рус. Прав.	Р. М. Суруша.	150	100	18	22	5	25	36	161	191	1144	соб.	Зем. школа.	
2752	Д. Липовая Долина. Прав. Малорос . . .	Родникъ.	155	100	25	40	20	42	27	105	80	807	соб.		
Усадьбы и хутора:															
2753	Х. дв. Осоргина. .	Р. Суруша.	150	100	10	25	—	29	1	3	1	1091	10	Вод. мельн.	
2754	Ус. Григорьева. . .	Р. Боровка.	150	100	10	20	4	25	1	5	3	соб ств. 76	50	Вод. мельн.	
2755	Ус. гр. Голенищева-Кутузова	Р. Суруша.	151	110	12	35	6	37	1	8	10	соб ств. 1660	соб.	Вод. мельн.	

№	Названіе волости и входящихъ въ нее населенныхъ мѣстъ (селъ, деревень, хуторовъ). Сословіе (когда крестьянское, то и разряды ихъ: бывшіе госуд., б. удѣл. и т. п.), національность и вѣроисповѣданіе жителей.	Положеніе населеннаго мѣста: при рѣкѣ, озерѣ, прудѣ, колодцѣ.	Разстояніе въ верст.						Число дворовъ.	Число жителей.		Колич. надѣльн. или собств. земли въ десят.		Церкви, монастыри, молитв. зданія, школы, больн., почт. ст., земск. станц. пункты, метеор. станц., ярмарки, базары, фабрики, заводы, промыслы и т. п. Земскіе Начальники, Становые Пристава, Лѣсничіе, Вол. Прав., врачи, фельдш. и т. п.
			Отъ Самары.	Отъ уѣзднаго города.	Отъ квар. Земск. Нач.	Отъ квар. Стан. Прис.	Отъ Волостн. Правл.	Отъ ближ. желѣзнодор. станц. и назв. послѣдн.		Мужскаго пола.	Женскаго пола.	Удобной.	Неудобной.	
2756	Х. Колчурина . .	Р. Суруша.	151	110	12	30	8	32	1	13	14	682	16	собств.
2757	Х. Чекина . . .	Р. Сокъ.	120	90	14	26	8	28	1	7	6	141	9	собств. Вод. мельн.
2758	Х. Калитина . .	— Р. Исаклинка.	150	90	21	32	16	32	1	7	3	8	—	арен. Вод. мельн.
2759	Х. Ермакова . . .		150	90	21	32	15	31	9	36	37	596	—	арен.
2760	Ус. дв. Городецкихъ.	Р. М. Суруша.	150	100	10	25	—	29	1	7	2	1967	22	Вод. мельн.
2761	Ус. Шелашникова .	Р. Исаклинка.	150	90	20	31	15	30	1	87	88	5912	—	
2762	Х. Матвѣева . . .	Р. М. Суруша.	152	100	12	27	4	29	1	5	10	287	13	
2763	Х. Красно-Городецкаго Т ва, кр. с. Краснаго-Городка	Прудъ.	148	100	18	33	16	35	3	3	2	744	—	
2764	Ус. гр. Голенищева Кутузова	Ключъ.	155	110	12	25	12	27	1	25	39	910	—	
2765	Х. гр. Голенищева Кутузова	Малиновой Врагъ	150	100	18	30	12	32	1	29	32	2000	—	
2766	Х. „Заповѣдный“-Городецкаго	Колод.	142	105	4	21	4	25	1	4	4	216	—	
2767	Х. „Пѣшковскій“-Шелашникова . . .	Р. Сокъ.	156	85	25	36	20	36	1	3	2	—	—	
2768	Вод. мельн. „Нижне-Соковская“ дв. Шелашникова	Р. Сокъ.	116	90	20	24	11	26	1	4	3	—	—	
2769	Вод. мельн. Воробьева	Р. Кильна.	152	115	17	30	17	32	1	5	2	—	—	
2770	Вод. мельн. Краснова.	Р. Чесноковка.	150	100	20	30	7	32	1	6	5	10	—	
2771	Вод. мельн. Ст. Чесноковскаго О-ва при д. Николаевкѣ (арен. Толкишевскимъ)	Р. М. Суруша.	152	100	12	27	4	28	1	6	3	—	—	
	Лѣсныя сторожки.													
2772	Им. Кр. Поз. Банка.	Прудъ.	150	90	14	30	7	32	1	7	8	—	—	
2773	Батулина (близъ с. Юматовки)	Колод.	143	100	10	25	5	27	1	1	—	—	—	
2774	„Сергіевская“ гр. Гол. Кутузова	Ключъ.	153	100	10	23	15	25	1	2	4	—	—	
2775	„Гундаровская“ его-же.	Р. М. Липовка.	120	115	7	18	15	20	1	2	1	—	—	
2776	„Кильнинская“ его-же.	Р. Кильна	155	110	12	25	17	27	1	1	2	—	—	
2777	„Галкинская“ его-же.	Колод.	150	110	12	25	17	27	1	2	1	—	—	

№№	Названіе волости и входящихъ въ нее населенныхъ мѣстъ (селъ, деревень, хуторовъ). Сословіе (когда крестьянское, то и разряды ихъ: бывшіе госуд., б. удѣл. и т. п.), національность и вѣроисповѣданіе жителей.	Положеніе населеннаго мѣста: при рѣкѣ, озерѣ, прудѣ, колодцѣ.	Разстояніе въ верст. Отъ Самары.	Отъ уѣзднаго города.	Отъ квар. Земск. Нач.	Отъ квар. Стан. Прис	Отъ Волостн. Правл.	Отъ ближ. желѣзнодор. станц. и назв. послѣдн.	Число дворовъ.	Число жителей. Мужскаго пола.	Женскаго пола.	Колич. надѣльн. или собств. земли въ десят. Удобной.	Неудобной.	Церкви, монастыри, молитв. зданія, школы, больн., почт. ст., земск. станц. пункты, метеор. станц., ярмарки, базары, фабрики, заводы, промыслы и т. п. Земскіе Начальники, Становые Пристава, Лѣсничіе, Вол. Прав., врачи, фельдш. и т. п.
2778	При кирпичномъ сараѣ его-же	Прудъ.	157	112	14	27	18	29	1	2	4	—	—	
2779	„Липовый Колокъ" его-же	Колод.	145	115	20	31	15	33	1	3	4	—	—	
2780	„Вольницкая" его-же.	Р. Боровка.	140	110	10	22	10	24	1	10	10	—	—	
2781	„Сухой Пикетъ" его-же	—	155	90	20	31	6	32	1	2	2	—	—	
2782	„Сурушинская" его-же.	Р. М. Суруша.	150	100	10	25	1	29	1	3	3	—	—	
2783	„Швецовъ Колокъ" им. Кр. Поз. Банка.	Колод.	158	103	23	33	10	33	1	2	1	—	—	
2784	Дв. Городецкаго на Михайловской дорогѣ.	—	150	100	17	28	7	30	1	2	1	—	—	
2785	Его-же на городской дорогѣ	—	150	100	17	28	5	30	1	3	2	—	—	
2786	Дв. Городецкихъ (близъ с. Смолькова).	Родникъ.	147	102	8	22	3	25	1	1	4	—	—	
2787	Винолеевскій лѣс. пикетъ	Р. Исаклинка.	156	85	25	36	20	36	1	1	3	—	—	

Сокъ-Кармалинская (въ 3 ст., 10 уч. Земск. Начал., 1 суд. слѣд. уч., 7 приз. уч.).

2788	С. Сокъ Кармала. Б. госуд. Рус. и мордва. Прав.	Р. Кармалка.	180	52	25	52	—	54 Бугурусланъ.	274	897	890	4142	216	Надѣльная. Церковь, 2 шк.: зем. и церк.-прих., почт. ст., почт. отд.; базары по воскресен.; Вол. Прав. Зав. воен. кон. уч.: этапн. помѣщ. для перес. арест
2789	Д. Соковка. Б. госуд. Рус. Прав. . .	Р. Сокъ.	180	56	29	56	4	58	168	592	500	1924	190	Церк.-прих. школа; вод. мельн.
2790	Д. Богдановка. Б. госуд. Рус. Прав. . .	Р. М. Сокъ.	188	52	25	52	6	54	95	369	340	1056	19	Школа грамоты, вод. мельн.
2791	Д. Бобровка. Б. госуд. Рус. Прав. . .	Ключъ.	186	50	23	50	8	52	48	157	153	219	4	Школа грамоты.
2792	С. Трифоновка. Б. госуд. Мордва. Прав.	—	180	40	15	40	10	42	252	792	736	3143	269	Церковь, 2 маслоб.
2793	Д. Бакаево. Б. госуд. Татары и тептяри. Магом.	Р. Сокъ.	178	54	28	54	8	56	419	1149	1194	5262	287	2 мечети, 3 вод. мельн.
2794	Д. Пашкина. Б. госуд. Рус. и мордва .	Р. Бугурусланъ.	190	42	15	42	15	44	155	490	506	1772	397	Школа грамоты, 3 вод. мельн.
2795	Д. Каранделка. Б. госуд. Рус. Прав. . .	Р. Каранделка.	175	48	25	48	6	50	14	33	40	95	1	
2796	Д. Подлѣсная. Б. помѣщ. Рус. Прав. .	Ключъ.	174	47	24	47	6	49	40	120	113	Без зем.		

№ №	Названіе волости и входящихъ въ нее населенныхъ мѣстъ (селъ, деревень, хуторовъ). Сословіе (когда крестьянское, то и разряды ихъ: бывшіе госуд., б. удѣл. и т. п.), національность и вѣроисповѣданіе жителей.	Положеніе населеннаго мѣста: при рѣкѣ, озерѣ, прудѣ, колодцѣ.	Разстояніе въ верст.						Число дворовъ.	Число жителей.		Колич. надѣльн. или собств. земли въ десят.		Церкви, монастыри, молитв. зданія, школы, больн., почт. т.с, земск. станц. пункты, метеор. станц., ярмарки, базары, фабрики, заводы, промыслы и т. п. Земскіе Начальники, Становые Пристава. Лѣсничіе, Вол. Прав. врачи, фельдш. и т. п.
			Отъ Самары.	Отъ уѣзднаго города.	Отъ квар. Земск. Нач.	Отъ квар. Стан. Прис.	Отъ Волости. Правл.	Отъ ближ. желѣзнодор. станц. и назв. послѣдн.		Мужскаго пола.	Женскаго пола.	Удобной.	Неудобной.	
2797	С. Рычково. мѣщ. Рус. Прав.	Р. Саврушка.	170	40	20	40	12	42	75	194	214	Беззе	мельн.	Церковь. Зем. школа, паров. мельн., винокур. заводъ.
	Усадьбы и хутора.													
2798	Х. „Бюллерскій“ насл. Шихобалова	Р. Бугурусланъ.	193	45	17	45	18	47	1	17	14	3444	Зем. собств.	
2799	Х. „Сторожевой“. Ж. Рыркъ. (насл. Шихобалова)	Ключъ.	184	48	20	48	15	50	1	6	7	2220		
2800	Х. куп. Дунаева .	Р. Саврушка.	170	40	20	40	12	42	1	172	115	3522		
2801	Х. „Подлѣсный“ куп. Дунаева	—	170	44	22	44	8	46	1	5	3	1936		
	Сосновская (въ 1 ст., 2 уч. Земск. Начал., 2 суд. слѣд. уч., 3 приз. уч.).													
2802	С. Сосновка. Б. госуд. Рус. Прав. и сект.	Р. Сосновка.	142	50	15	42	—	22 Подбѣльская.	369	1037	1091	3548 на дѣл.	501	Церковь (единовѣрч.) Молитв. Старообрядч. домъ. 2шк. зем. и церк. прих.; 2 ярмарки; базары по суббот.; 4 вод. мельн. и 1 паров. 5 маслоб.; зем. ст.; Вол. прав. овчин. завед.; Лѣснич. и помощ. его. Уряд.
2803	С. Ишуткино (Архангельское тожъ). Б. госуд. Мордва. Прав. .	Р. Сусма.	145	56	22	40	7	21	301	980	989	4244 на дѣл.	208	Церковь; зем. шк. 2 вод. мельн.; овчин. завед.
2804	Д. Ново-Мансуркино. Б. госуд. Мордва Прав. и магом.	Р. Аманакъ	152	50	22	52	7	28	436	1228	1245	3165 на дѣл.	142	3 мечети; 3 магом. шк. 4 вод. мельн.
2805	Д. Абдуловскій заводъ. Б. госуд. Рус. и мордва. Прав. и сект.	Р. Б. Аманакъ.	160	40	30	54	15	33	230	678	682	1882 на дѣл.	275	Школа грамоты; 3 вод. мельн.
2806	Д. Пригодино. Б. уд. Рус. Прав.	Р. Кармелка.	160	43	32	60	17	33 Подбѣльская. Шохвисти.	33	110	98	285 на дѣл.	42	
2807	Х. Сосновскаго Т ва. Рус. Прав.	Р. Средняя.	135	50	15	30	15	15	12	32	29	184	соб.	
	Казенные лѣсные кардоны и сторожки:													
2808	Офицерскій домъ (при с. Сосновкѣ). . . .	Р. Сосновка.	142	50	15	42	—	22	1	1	3	—	—	
2809	Кард. № 77. . . .	Колод.	145	53	18	44	3	25	1	4	3	—	—	
2810	Лѣс. сторож. . . .	Р. Сосновка.	142	50	15	42	—	22	1	1	1	—	—	

№№	Названіе волости и входящихъ въ нее населенныхъ мѣстъ (селъ, деревень, хуторовъ). Сословіе (когда крестьянское, то и разряды ихъ: бывшіе госуд., б. удѣл. и т. п.), національность и вѣроисповѣданіе жителей.	Положеніе населеннаго мѣста: при рѣкѣ, озерѣ, прудѣ, колодцѣ.	Разстояніе въ верст: Отъ Самары.	Отъ уѣзднаго города.	Отъ квар. Земск. Нач.	Отъ квар. Стан. Прис.	Отъ Волостн. Правл.	Отъ ближ. желѣзнодор. станц. и назв. послѣдн.	Число дворовъ.	Число жителей: Мужскаго пола.	Женскаго пола.	Колич. надѣльн. или собств. земли въ десят.: Удобной.	Неудобной.	Церкви, монастыри молитв. зданія, школы, больн., почт. ст., земск. станц. пункты, метеор. станц., ярмарки, базары, фабрики, заводы, промыслы и т. п. Земскіе Начальники, Становые Пристава, Лѣсничіе, Вол. Прав., врачи, фельдш. и т. п.
2811	Кард. № 69. . . .	Р. Сосновка.	142	50	15	42	--	22	1	3	3	—	—	
2812	Кард. № 72 „Яшневскій“	Ключъ Гремячка.	141	49	14	41	1	20	1	1	1	—	—	
2813	Корд „Сосновскій“.	Р. Сосновка.	148	43	18	45	5	20	1	3	2	—	—	
2814	Стражническій домъ „Сарбайскій“ № 1. .	Колод.	113	68	14	19	15	15	1	1	2	—	—	
2815	Стр. д. „Сарбайскій № 2-й.	—	112	67	13	17	22	—	1	3	4	—	—	
2816	Кард. „Апрынцевскій“ (близъ Здороваго ключа.)	—	145	53	18	45	7	18 Похвистн.	1	2	4	—	—	
2817	Лѣс. стор.	—	140	36	19	39	17	12	1	4	2	—	—	
2818	Лѣсн. стор. . . .	—	133	30	25	32	10	19	1	2	2	—	--	
2819	Страж. домъ „Вечкановскій.“	—	150	60	32	35	17	30	1	6	2	—	—	

Старо-Соснинская (въ 3 ст., 11 уч. Земск. Начал., 1 суд. слѣд. уч., 7 приз. уч.).

2820	С. Старыя Сосны. Б. госуд. Мордва. Прав.	Р. Сосновка.	183	60	30	60	—	53 Похвист.	169	651	654	2223	363	Надѣльная.	Церковь. Церк.-прих. шк. 3 вод. мельн.; базары по сред. Зем. ст. Зав. воен. кон. уч.; Вол. Прав.; врачъ, фельдшеръ, акушерка Уряд.
2821	Д. Новыя Сосны. Б. госуд. Мордва. Прав.	—	189	70	36	70	8	61	141	467	468	1867	311		Вод. мельн., хут лѣсничаго
2822	Д. Ключевка. Б. уд. Мордва. Прав. .	Р. Соракъ Ключъ.	186	63	33	63	3	56	21	82	84	231	--		Кирпич. заводъ.
2823	Д. Долгоруково. Мѣщ. Рус. Прав.	—	187	64	34	64	3	57	49	163	160	25	—		Кирпич. заводъ.
2824	Д. Елизаветино. Б. помѣщ. Мордва. Прав.	Р. Уксада	182	60	30	60	4	54	16	54	61	95	—		
2825	С. Софьино (Поляевка тожъ). Б. пом. Мордва. Прав. . . .	Р. Сосновка.	180	55	27	55	5	50	20	128	135	191	13		Въ горѣ, лежащей вблизи села, добывается ежегодно около 20000 пуд. алебастра.
2826	Д. Камышла. Б. госуд. Рус., татары и башкиры. Прав. и магом.	Р. Сокъ.	180	55	20	55	8	58	620	1698	1638	10241	148		3 мечети, 3 магом. шк. 6 вод. мельн.
2827	Д. Старое Ермаково. Б. госуд. Башкиры и татары. Магом. . .	—	180	56	25	56	10	45	473	1327	1226	10110	527		3 мечети, 3 магом. шк. 2 вод. мельн. кирпич. заводъ.
2828	Д. Чекмаловка. Б. госуд. Рус. Прав. . .	Р. Телегазъ.	170	50	20	50	17	36	54	184	205	636	108		Вод. мельн.

№№	Названіе волости и входящихъ въ нее населенныхъ мѣстъ (селъ, деревень, хуторовъ). Сословіе (когда крестьянское, то и разряды ихъ: бывшіе госуд., б. удѣл. и т. п.), національность и вѣроисповѣданіе жителей.	Положеніе населеннаго мѣста: при рѣкѣ, озерѣ, прудѣ, колодцѣ.	Разстояніе въ верст.						Число дворовъ.	Число жителей.		Колич. надѣльн. или собств. земли въ десят.		Церкви, монастыри, молитв. зданія, школы, больн., почт. ст., земск. станц. пункты, метеор. станц., ярмарки, базары, фабрики, заводы, промыслы и т. п. Земскіе Начальники, Становые Пристава, Лѣсничіе, Вол. Прав., врачи, фельдш. и т. п.
			Отъ Самары.	Отъ уѣзднаго города.	Отъ квар. Земск. Нач.	Отъ квар. Стан. Прис.	Отъ Волостн. Правл.	Отъ ближ. желѣзнодор. станц. и назв. послѣдн.		Мужскаго пола.	Женскаго пола.	Удобной.	Неудобной.	
2829	Д. Старое Сѣдяково. Б. помѣщ. и мѣщ. Прав.	Р. Телегазъ	170	45	19	45	18	35 Похвист.	66	227	215	106 1282	Над. Соб.	
	Хутора.													
2830	Х. Шарафутдиновыхъ	Ключъ.	189	72	38	72	11	65 Подѣльск.	4	16	15	579	—	
2831	Х. Н. Н. Арсеньева.	Р. Сосновка.	180	55	27	55	4	50	1	1	3	3840		
2832	Х. П. И. Рычковой.	Р. Соракъ Ключъ.	87	64	34	64	3	57 Похвистнево.	1	5	8	2713		
2833	Вод. мельн. П. И. Рычковой	—	87	64	34	64	3	57	—	1	—			Зем. собствен.
2834	Вод. мельн. Арсеньева	Р. Сосновка.	180	55	27	55	4	50	1	2	1			
	Степно-Дурасовская (въ 2 ст., 12 уч. Земск. Начальн., 2 суд. слѣд. уч., 3 приз. участ.)													
2835	С. Борискино-Игаръ. Б. госуд. Чуваши. Прав.	Р. Игарка.	180	80	38	50	-	50 Сургутъ.	224	748	644	3209 Над	492 ѣл.	Церковь. Шк.; зем. и церк.-прих.; 2 вод. мельн. Вол. Прав. Зав. воен. кон. уч.; Уряд. зем. стан.
2836	С. Степно Дурасово. Б. помѣщ. Рус. Прав.	Р. Ишимъ.	187	80	45	57	7	57	119	343	362	930 Над	9 ѣл.	Церковь. Зем. шк.
2837	Д. Павловка. Б. помѣщ. Рус. Прав. . .	Р. Черемшанъ.	195	80	48	60	15	60	75	288	244	1202 925 720	Соб. Над. Соб.	Церковь. Прих. шк.
2838	С. Старый Байтермишъ. Б. госуд. Мордва. Прав.	Р. Байтермишъ.	180	73	45	57	7	57	220	820	639	2624 Над	847 ѣл.	Церковь. Церк.-прих. шк. 4 вод. мельн., овчин. завед
2839	Д. Михайловка. Б. помѣщ. Рус. Прав. .	Р. Сумышка.	177	70	48	60	10	60	44	138	150	1076 410 Над	Соб. 12 ѣл.	
2840	Д. Новый Байтермишъ. Б. уд. и госуд. Мордва. Прав. . . .	Р. Чесноковка.	168	75	35	47	12	47	152	554	558	662 2812 Над	Соб. 664 ѣл.	2 вод. мельн. 2 маслоб.
2841	Д. Багряшъ. Б. помѣщ. Мордва. Прав. .	Р. М. Игарка	173	80	31	43	7	43	108	380	368	900 Над	142 ѣл.	2 вод. мельн.
2842	Д. Аделандовка. Б. помѣщ. Мордва. Прав.	Р. Суруша.	165	95	30	42	15	42	24	102	97	385 Над	15 ѣл.	1 вод. мельн.
2843	Д. Новополье. Б. помѣщ. Мордва Прав.	—	170	90	35	47	12	47	44	140	152	525 Над	54 ѣл.	
2844	Д. Степановка. Б. помѣщ. Мордва. Прав.	Р. Сосновка.	175	88	40	52	8	52	35	147	134	22 260	Над. Арен.	
2845	Д. Борисовка. Б. помѣщ. Рус. Мордва. Прав.	—	167	93	32	44	13	44	32	137	120	220	Арен.	

БУГУРУСЛАНСКІЙ УѢЗДЪ.

№№	Названіе волости и входящихъ въ нее населенныхъ мѣстъ (селъ, деревень, хуторовъ). Сословіе (когда крестьянское, то и разряды ихъ: бывшіе госуд., б. удѣл. и т. п.), національность и вѣроисповѣданіе жителей.	Положеніе населеннаго мѣста: при рѣкѣ, озерѣ, прудѣ, колодцѣ.	Разстояніе въ верст.						Число дворовъ.	Число жителей.		Колич. надѣльн. или собств. земли въ десят.		Церкви, монастыри, молитв. зданія, школы, больн., почт. ст., земск. станц. пункты, метеор. станц., ярмарки, базары, фабрики, заводы, промыслы и т. п. Земскіе Начальники, Становые Пристава, Лѣсничіе, Вол. Прав., врачи, фельдш. и т. п.
			От Самары.	От уѣзднаго города.	От квар. Земск. Нач.	От квар. Стан Прис.	От Волости. Правл.	От ближ. желѣзнодор. станц. и назв. послѣдн.		Мужскаго пола.	Женскаго пола.	Удобной.	Неудобной.	
	Усадьбы и хутора.													
2846	Х. „Комаровскій". Поляки и рус. Катол.	Р. Исаклинка.	160	100	25	37	17	37	63	92	83	960	соб.	
2847	Х. „Городецкій". Б. помѣщ. Рус. Прав. .	Р. М. Игарка.	175	82	33	45	6	45	6	14	17	32	арен.	
2848	Х. „Антоновскій". Б. госуд. Татары. Магом.	Р. Сосновка.	180	80	38	50	—	50	1	2	4	203	соб.	
2849	Х. дв. Х. Х. Роопп	--	163	93	32	44	13	44	1	2	2	11000 соб ств.	300	
2850	Х. дв. В. Ѳ. Шелашниковой бл. д. Багряшъ.	Р. М. Игарка.	173	80	31	43	7	43	1	—	1	378 соб ств.	145	
2851	Ус. Гиршфельда. .	Р. Черемшанъ.	195	80	48	60	15	60	1	1	4	100	соб.	
	Водяныя мельницы:													
2852	Х. Х. Роопна. . .	Р. Суруша.	166	94	31	43	14	43	1	2	4	5	соб.	
2853	Дв. В. Ѳ. Шелашниковой.	Р. Игарка.	170	77	31	43	10	43	1	3	4	3	соб.	
2854	Дв. В. Ѳ. Шелашниковой.	—	178	78	36	48	2	48	1	3	3	3	соб.	
2855	Борискино Игарскаго О-ва (аренд. Ивановъ).	—	180	80	38	50	—	50	1	5	1	—	—	
2856	Старо Байтермишскаго О-ва (ар. Макаровъ).	Р. Байтермишъ.	180	73	45	57	7	57	1	2	3	—	—	
2857	(Ар. Сенчуковъ). .	—	180	73	45	57	7	57	1	2	4	—	—	
2858	(Ар. Соловьевъ). .	—	180	73	45	57	7	57	1	3	3	—	—	
2859	(Ар. Муратовъ). .	—	180	73	45	57	7	57	1	2	2	—	—	
2860	Нов. Байтермишск. О-ва (ар. Красильниковъ).	Р. Чесноковка.	168	75	35	47	12	47	1	3	2	—	—	
2861	(Ар. Вершининъ) .	Р. Сокъ.	165	72	32	44	12	44	1	4	5	—	—	
2862	Багряшинскаго О-ва (ар. Янаевъ). . . .	Р. Игарка.	173	80	31	43	7	43	1	3	4	—	—	
2863	Аделандов. О-ва (ар. Грязновъ).	Р. Суруша.	165	95	30	42	15	42	1	2	3	—	—	
2864	Новопольскаго О-ва (ар. Вашуринъ). . .	—	170	90	35	47	12	47	1	1	3	—	—	

Надѣльн.

№ №	Названіе волости и входящихъ въ нее населенныхъ мѣстъ (селъ, деревень, хуторовъ). Сословіе (когда крестьянское, то и разряды ихъ: бывшіе госуд., б. удѣл. и т. п.), національность и вѣроисповѣданіе жителей.	Положеніе населеннаго мѣста: при рѣкѣ, озерѣ, прудѣ, колодцѣ.	Разстояніе въ верст.						Число дворовъ.	Число жителей.		Колич. падѣльн. или собств. земли въ десят.		Церкви, монастыри молитв. зданія, школы, больн., почт. ст., земск. станц. пункты, метеор. станц., ярмарки, базары, фабрики, заводы, промыслы и т. п. Земскіе Начальники, Становые Пристава, Лѣсничіе, Вол. Прав., врачи, фельдш. и т. п.
			Отъ Самары.	Отъ уѣзднаго города.	Отъ квар. Земск. Нач.	Отъ квар. Стан. Прис.	Отъ Волости. Правл.	Отъ ближ. желѣзнодор. станц. и назв. посѣдн.		Мужскаго пола.	Женскаго пола.	удобной.	неудобной.	
	Лѣсныя сторожки.													
2865	„Степановская“ дв. В. Ѳ. Шелашниковой.	Р. Сосновка.	182	82	40	52	2	52	1	1	4	—	—	
2866	Дв. Х. Х. Роопшъ. .	Колод.	180	84	38	50	4	50	1	2	3	—	—	
	Стюхинская (въ 3 ст., 10 уч. Земск. Начал., 1 суд. слѣд. уч., 6 приз. уч.).													
2867	С. Стюхино. Б. госуд. Чуваши Прав. .	Р. Толкишъ.	175	23	23	25	—	22 Бугуруслань.	280	882	844			Церковь; церк.-прих. и двухк. шк. Вол. прав., вод. мельн.
2868	Д. Султангулово. Б. госуд. Чуваши. Прав.	—	175	18	18	20	5	19	151	418	431	10100	910	Школа грамоты; 2 вод. мельн.
2869	Д. Алешкино. Б. госуд. и уд. Мордва Прав.	Р. Тергала.	175	28	30	28	5	25	153	483	521			Школа грамоты; 2 вод. мельн.
2870	Д. Сысайкино. Б. госуд. Чуваши. Прав. и идолоп.	- -	160	18	25	18	8	20	263	831	889	3267	218	Молитв. домъ, школа грамоты. Вод. мельн.
2871	Д. Алькино. Б. госуд. Татары Магом. . . .	—	160	16	26	16	10	18	281	842	866	3439	240	3 мечети; магомет. шк., вод. мельн.
2872	Д. Старое Ганькино. Б. госуд. Чуваши. Пр. и идолоп.	—	170	30	25	30	7	32	336	921	887	5174	173	Молитв. домъ; минист. шк. 2 вод. мельн.
2873	С. Савруши. Б. помѣщ. Рус. Прав. . .	Р. Савруша.	175	25	17	25	8	27	105	312	353	1161	15	Церковь; церк. прих. шк., вод. мельн.
2874	Д. Николаевка. Б. госуд. Рус. Прав. . .	—	175	25	20	25	6	27	12	31	49	40	—	
2875	С. Кротково (Архангельс. тожъ) Б. пом. Рус. Прав.	Р. Тергала.	150	30	35	30	10	31 Похвистнево.	272	652	722	1147	26	Церковь; 2 шк.: зем. и церк.-прих., зем. ст., базары по воскрес. 2 вод. обдир., зав. воен. кон. уч.
2876	С. Исаково Б. помѣщ. Рус. Прав.	—	160	35	42	35	15	36 Ключи.	123	424	475	1075	603	Церковь; церк.-прих. школа.
2877	Д. Тергала. Б. помѣщ. Рус. Прав. . .	—	180	25	27	25	5	36 Бугуруслань.	32	138	141	912	—	Вод. мельн.
2878	Д. Конновка. Б. помѣщ. Рус. Прав. . .	Р. Акла.	180	30	20	30	10	36	61	174	170	1607	—	Вод. мельн.
	Усадьбы и хутора.													
2879	Х. дв. С. А. Щербачевой.	Р. Толкай.	170	32	20	32	6	33 Похвистнево.	1	6	4	200	—	Вод. мельн.
2880	Ус. дв. Н. А. Толстой.	Р. Тергала.	160	30	35	30	10	11	1	41	59	4000	—	
2881	Ус. Шуваловыхъ. .	—	160	35	40	35	15	20	1	14	5			Вод. мельн.
2882	Х. „Аманакскій.“ Шуваловыхъ.	Родн.	160	40	40	40	20	18	1	2	3	5790	500	

Земля собственная. Надѣльная. Земля собственная.

№	Названіе волости и входящихъ въ нее населенныхъ мѣстъ (сель, деревень, хуторовъ). Сословіе (когда крестьянское, то и разряды ихъ: бывшіе госуд., б. удѣл. и т. п.), національность и вѣроисповѣданіе жителей.	Положеніе населеннаго мѣста: при рѣкѣ, озерѣ, прудѣ, колодцѣ.	Разстояніе въ верст.							Число дворовъ.	Число жителей.		Колич. надѣльн. или собств. земли въ десят.		Церкви, монастыри, молитв. зданія, школы, больн., почт. ст., земск. станц. пункты, метеор. станц., ярмарки, базары, фабрики, заводы, промыслы и т. п. Земскіе Начальники, Становые Пристава, Лѣсничіе, Вол. Прав., врачи, фельдш. и т. п.
			Отъ Самары.	Отъ уѣзднаго города.	Отъ кварт. Земск. Нач.	Отъ кварт. Стан. Прис.	Отъ Волости. Права.	Отъ ближ. жел.-дор. станц. и назв. послѣд.			Мужскаго пола.	Женскаго пола.	Удобной.	Неудобной.	
2883	Ус. дв. А. П. Дурасовой	Р. Саврушка.	178	25	17	25	8	25	Бугуруслан. Похвистнев.	1	29	19	2573	— собст.	
2884	Х. дв. Н. С. Молоствовой.	Р. Акла.	180	35	25	35	10	36		1	8	11	800	—	Вод. мельн.
2885	Вод. мельн. Винокурова	Р. Тергала.	170	30	35	30	10	20		1	1	1	паз.дв.	Толстой	
2886	Вод. мельн. Сорочайкиной	Р. Акла.	175	20	25	20	6	19		1	4	3	на зем. Султан гул.	общ. д.	
2887	Шч. дв. Столпаковой.	Родникъ.	155	30	40	30	17	15		1	1	—	25	собст.	
2888	Мельн. Димидовой .	Р. Саврушка.	160	12	30	12	16	10		1	1	—	на зем. Алькиной.	о-ва д.	

Султангуловская (въ 4 ст., 5 уч. Земск. Начал., 3 суд. слѣд. уч., 7 приз. уч.).

2889	Д. Ново-Султангулово. Б. госуд. (вотч.). Татары. Магом. . .	Р. Кинель.	207	30	42	—	6	Асекѣево.	238	656	607	5972	994	собств.	3 мечети, 2 татар. шк. Зем. ст.; Вол. Прав.; Зав. воен. кон. уч.; вод. мельн.
2890	Д. Асекѣево. Б. госуд. (вотч.). Татары. Магом.	Р. Кисла.	200	30	37	7	3		545	1628	1551	7767	946		4 мечети, 3 татар. шк.; 2 вод. мельн. Ярмарка, базары по понедѣльн. Уряд.
2891	Д. Ст. Султангулово. Б. госуд. Татары Магом.	Р. Кинель.	205	28	41	1	5	Загвядино.	128	420	371	960	над.		Мечеть. Зем. рус.-татар. шк.
2892	Д. Старо-Кульшарыпово. Б. госуд. (вотч.). Татары. Магом.	—	222	45	40	15	15	Филиповка.	309	1061	1074	6000	700		2 мечети, 2 татар. шк. Зем. ст.; больн. и вод. мельн.
2893	Д. Мукменево. Б. госуд. (вотч.). Татары. Магом.	Р. Ерыкла.	226	50	40	18	15		326	988	957	6080	1198		3 мечети, 3 магом. шк. 3 вод. мельн.
2894	Д. Тарханы. Б. госуд. (вотч.). Татары. Магом.	Р. Кинель.	230	55	44	23	19		31	89	92	690	303		Вод мельн.
2895	Д. Ново-Кульшарыпово. Б. госуд. (вотч.). Татары. Магом. . .	Р. Башкирка.	225	45	44	16	15	Заглядино.	47	149	160	517	43		
	Хутора.														
2896	Х. „Наумовскій". Б. госуд. Рус. Прав. . .	Р. Кинель.	225	48	47	20	17		9	51	47	730	—	собств.	
2897	Х. дв. Рычкова . .	—	200	37	45	11	12		1	29	13	1300	17		
2898	Его-же подъ назван. „Дальній".	—	230	50	50	27	52		1	7	4	1179	—		
2899	Х. кр. Зибарова .	Р. Зерикла.	203	40	42	14	21		3	8	8	150	—		
2900	Х. кр. Кутиныхъ .	—	203	40	42	14	21		3	12	13	532	38		

Должность Земскаго Начальника вакантная

БУГУРУСЛАНСКІЙ УѢЗДЪ.

№№	Названіе волости и входящихъ въ нее населенныхъ мѣстъ (селъ, деревень, хуторовъ). Сословіе (когда крестьянское, то и разряды ихъ: бывшіе госуд., б. удѣл. и т. п.), національность и вѣроисповѣданіе жителей.	Положеніе населеннаго мѣста: при рѣкѣ, озерѣ, прудѣ, колодцѣ.	Разстояніе въ верст.						Число дворовъ.	Число жителей.		Колич. надѣльн. или собств. земли въ десят.		Церкви, монастыри, молитв. зданія, школы, больн., почт. ст., земск. станц. пункты, метеор. станц., ярмарки, базары, фабрики, заводы, промыслы и т. п. Земскіе Начальники, Становые Пристава, Лѣсничіе, Вол. Прав., врачи, фельдш. и т. п.,	
			Отъ Самары.	Отъ уѣзднаго города	Отъ квар. Земск. Нач.	Отъ квар. Стан. Прис.	Отъ Волостн. Правл.	Отъ ближ. желѣзнодор. станц. и назв. послѣдн.		Мужскаго пола.	Женскаго пола.	Удобной.	Неудобной.		
2901	Х. башк. Азнабаева.	Р. Зерикла.	204	41	—	43	15	22	1	6	4	1309	55		Земледѣльческая.
2902	Х. кр. Молозиныхъ и др.	Р. Лекаревка.	203	28	—	46	4	7	20	121	89	1626	—		
2903	Х. мѣщ. Кузьминыхъ.	Р. Уртатахъ.	204	31	—	49	7	13	2	4	6	300	—		
2904	Х. Селькова . . .	—	204	31	—	49	7	13	3	8	11	50	—		
2905	Х. мѣщ. Травкина.	Р. Кирінкмасъ.	210	30	—	51	9	7	1	15	12	300	7		
2906	Х. А. И. Фадѣевой.	Р. Уртатахъ.	205	32	—	50	8	14	1	3	4	280	20		
2907	Х. Д. Морозовой .	—	205	32	—	50	8	14	1	1	1	100	—		
	Линія Сам.-Злт. жел. дор.														
2908	Ст. Заглядино . .	Р. Кинель.	198	24	—	49	7	—	9	24	30	—	—		
	13 сторож. буд. и 1 казар.	—	194—213	20—35	—	48—57	6—8	1—9 Асекѣево.	14	18	19	—	—		
2909	Ст. Асекѣево . .	Колод.	204	34	—	32	6	—	9	24	18	—	—		
	Казарма № 17 . .	—	204	34	—	32	6	—	1	4	2	—	—		
	Тимошкинская (въ 5 ст., 6 уч. Земск. Начал., 4 суд. слѣд. уч., 2 приз. уч.)														
2910	С. Тимошкино. Б. госуд. Мордва Прав . .	Р. Люлла.	250	75	12	12	—	24 Сарай Гирѣ.	184	703	736	2151	319	Церковь. 2 школы: зем. и церк.-прих. 2 вод. мельн. Вол. Прав. Зав. воен. кон. уч. Уряд.	Надѣльная.
2911	С. Борискино. Б. госуд. Мордва. Прав. .	Р. Камышла.	255	80	8	30	5	20	159	511	602	1887	510	Церковь. Церк.-прих. шк. 3 вод. мельн.	
2912	С. Зернаевка. (Новые Узели). Б. госуд. Мордва и рус. Прав.	Р. Кармалка.	262	87	18	20	12	30	249	1019	1074	2490	438	Церковь. Церк.-прих. шк. Вод. мельн. Маслоб.	
2913	Д. Азаматово. (Барзаевка). Б. госуд. Тептяри. Магом. . . .	Р. Б. Кинель.	250	75	20	21	8	32	61	152	174	693	160	Мечеть. Школа	
2914	Д. Ново-Аширово. (Бакирово). Б. госуд. Тептяри. Магом. . .	—	240	65	20	20	8	30	207	574	567	1935	292	2 мечети. 2 школы	
2915	С. Васильевка (Кормежка). Б. госуд. Рус. Прав.	Р. Кормежка.	240	65	12	15	8	20	191	652	704	2347	166	Церковь. Церк.-прих. школа.	
2916	Д. Кузьминовка (Курбатовка). Б. госуд. рус. Прав.	Р. Мамокай.	245	75	8	8	4	20	111	442	467	1905	149	Церк.-прих. школа.	

БУГУРУСЛАНСКІЙ УѢЗДЪ.

№ №	Названіе волости и входящихъ въ нее населенныхъ мѣстъ (селъ, деревень, хуторовъ). Сословіе (когда крестьянское, то и разряды ихъ: бывшіе государ., б. удѣл. и т. п.), національность и вѣроисповѣданіе жителей.	Положеніе населеннаго мѣста: при рѣкѣ, озерѣ, прудѣ, колодцѣ.	Разстояніе въ верст.						Число дворовъ.	Число жителей.		Колич. надѣльн. или собств. земли въ десят.		Церкви, монастыри, молитв. зданія, школы, больн., почт. ст., земск. станц. пункты, метеор. станц., ярмарки, базары, фабрики, заводы, промыслы и т. п. Земскіе Начальники, Становые Пристава, Лѣсничіе, Вол. Прав., врачи, фельдш. и т. п.
			Отъ Самары.	Отъ уѣзднаго города.	Отъ квар. Земск. Нач.	Отъ квар. Стан. Прис.	(Отъ Колостн. Правл.	Отъ ближ. желѣзнодор. станц. и пазн. посѣщ.		Мужскаго пола.	Женскаго пола.	Удобной.	Неудобной.	
	Хутора.													
2917	Х. „Топорнинскій“ Перес. Рус. Прав. . . .	Р. Б. Кинель.	240	60	18	20	12	26	34	183	178	469 аре	37 нд.	
2918	Х. „Матвѣевскій“ Перес. Рус. Прав. . . .	—	239	59	16	21	14	28	5	21	27	210 соб	— ст.	
2919	Х. „Рязановскій“ Перес. Рус. малор. Прав.	—	237	57	18	24	16	14	42	216	238	1270 соб	— ст.	Церк.-прих. школа.
2920	„Камышлинскій“ Б. госуд. Малор. Прав. .	Р. Камышла.	250	75	16	16	4	28	24	227	244	640 аре	12 нд.	Вод. мельн.
2921	Х. „Херсонскій“. Б. госуд. перес. Малор. Прав. (живущ. отруб. порядкомъ)	Р. Б. Кинель.	235	55	18	22	16	14	114	619	709	6050	—	
2922	„Никольскій“ Кр. Банка.	—	250	65	20	22	8	32	1	16	19	1498	172	
2923	Х. Куп. Агѣева . .	—	255	70	17	20	5	29	1	41	29	2060	40	Вод. мельн.
2924	Х. Куп. Курлиной .	—	254	68	20	21	8	30	1	9	11	3250	300	

Сар.-Гир. Филипп. Сар.-Гир. Филиппов. — Земля собственная.

Толкаевская (въ 1 ст., 3 уч. Земск. Начал., 2 суд. слѣд. уч., 4 приз. уч.).

2925	С. Малый Толкай. Б. помѣщ. Мордва. Прав., молок. и сект.	Р. М. Толкайка.	120	50	20	20	—	8	629	2598	2632	11192 соб	334 ств.	Церковь, шк.: зем. и церк.-прих.; Зем. ст.; 2 вод. и 2 вѣтр. мельн. Вол. Прав. Зав. воен. кон. уч. Урядн., базары по четверг.
2926	С. Большой Толкай. Б. помѣщ. Мордва. Прав.	Р. Б. Толкайка.	130	40	10	30	10	18	694	2642	2712	10568 соб	1161 ств.	Церковь. Зем. и церк.-прих. шк.; кирпичн. заводъ; 3 вод. и 1 вѣтр. мельн. 2 овчин. завед. Зем. больн. Врачъ; фельдшеръ и акушерка.
2927	С. Ерзовка (Фролкино тожъ) Б. госуд. Рус. Мордва. Прав. .	—	112	58	28	12	8	12	320	1298	1386	4836 Над.	457 ѣл.	Церковь. Церк.-прих. шк., овчин. завод., вѣтр. мельница.
2928	Д. Чепуровка. Б. помѣщ. Рус. Прав. .	Р. М. Кинельчикъ.	132	35	2	42	22	30	7	10	15	19	Над.	
2929	Д. Выдумовка (Новый пріютъ). Б. помѣщ. Рус. Прав.	—	130	35	4	43	23	31	8	22	26	12	Над.	
2930	Д. Всеволодовка (Новый городокъ). Б. пом. Рус. Прав.	—	128	37	6	40	20	28	28	83	82	40	Над.	
2931	Д. Микулино. Б. помѣщ. Рус. Прав. . .	—	125	42	8	35	15	23	7	11	17	125	Над.	Вода мельн.

Подобѣльская.

БУГУРУСЛАНСКІЙ УѢЗДЪ.

№ №	Названіе волости и входящихъ въ нее населенныхъ мѣстъ (селъ, деревень, хуторовъ). Сословіе (когда крестьянское, то и разряды ихъ: бывшіе госуд., б. удѣл. и т. п.), національность и вѣроисповѣданіе жителей.	Положеніе населеннаго мѣста: при рѣкѣ, озерѣ, прудѣ, колодцѣ.	Разстояніе въ верст.						Число дворовъ.	Число жителей.		Колич. надѣльн. или собств. земли въ десят.		Церкви, монастыри, молитв. зданія, школы, больн., почт. ст., земск. станц. пункты, метеор. станц., ярмарки, базары, фабрики, заводы, промыслы и т. п. Земскіе Начальники, Становые Пристава, Лѣсничіе, Вол. Прав., врачи, фельдш. и т. п.,
			Отъ Самары.	Отъ уѣзднаго города	Отъ квар. Земск. Нач.	Отъ квар. Стан. Прис.	Отъ Колости. Правл.	Отъ ближ. желѣзнодор. станц. и назв. послѣди.		Мужскаго пола.	Женскаго пола.	Удобной.	Неудобной.	
2932	Д. Песочная. Б. помѣщ. Рус. Прав. . .	Р. М. Кинельчикъ.	125	42	8	35	15	23	11	28	26	79 надѣл.	3	
	Усадьбы и хутора.													
2933	Х. кр. Любушкина съ товарищ.	—	137	35	2	42	22	30	5	8	4	392	—	
2934	Х. кр. Карпунина съ тов. (Сосновскій).	—	138	35	2	42	22	30	5	12	6	877	—	
2935	Ус. Сумчинскаго .	—	128	37	6	40	20	28	1	1	1	922	30	Земля собственная.
2936	Ус. Бражниковыхъ.	—	128	37	6	40	20	28	1	8	7	304	—	
2937	Ус. Дувицкъ . . .	—	125	42	8	35	15	23	1	6	5	1034	16	
2938	Ус. Вельцъ . . .	—	124	42	9	35	15	23	1	12	4	600	18	Вод. мук. мельн.
2939	Ус. Березниковой .	—	125	42	8	35	15	23	1	1	1	990	25	
	Линія Сам. Злт. жел. дор.													
	3 сторожев. будки.	Колод.	111—114	57—59	28—30	15—17	8—10	3—5	3	7	8	—	—	

Троицкая (въ 4 ст., 5 уч. Земск. Начал., 3 суд. слѣд. уч., 7 приз. уч.)

2940	С. Троицкое (Таузаково). Б. госуд. и пом. мѣщ. Рус. малор. Прав.	Р. М. Кинель.	180	40	Должность Земскаго Начальника вакантная.	60	—	22 Загвядино. Филиповка. Загвядино.	102	285	269	80	над.	Церковь. Зем. шк. Зем. ст; ветер. фельдш. Вол. Прав. Вод. мельн. Завѣд. воен. кон. уч.
2941	С. Аксютино. собств. Б. госуд. Рус. Прав.	—	203	63		65	23	35	37	117	134	1765	10	Церковь. Зем. шк. Зем. ст., вод. мельн.
2942	С. Баландино. Собств. Б. госуд. мѣщ. Рус. Прав.	Р. Елшанка.	170	45		60	12	22	159	727	719	6450	20	Собствен. Церковь. Церк.-прих. шк. 3 вѣтр. мельн.
2943	Д. Дерюгино. Б. помѣщ. Рус. Прав. . .	Р. М. Кинель.	202	62		65	22	35	47	146	152	140	1	
2944	Д. Зуевка. Собств. Б. госуд. мѣщ. Рус. Прав.	Р. Елшанка.	170	45		60	12	22	40	173	175	2000	28	Надѣльная.
2945	Д. Канабѣевка. Б. помѣщ. мѣщ. Рус. Прав.	Р. М. Кинель.	173	33		50	7	18 Загвядино. Филиповка. Загвядино.	30	95	97	65	4	
2946	Д. Козловка. Б. помѣщ. мѣщ. Рус. Прав.	—	195	55		60	15	35	82	212	213	200	13	
2947	Д. Новиковка. Б. помѣщ. Рус. Прав. .	—	171	31		50	8	18	15	59	46	165	—	

БУГУРУСЛАНСКІЙ УѢЗДЪ.

№№	Названіе волости и входящихъ въ нее населенныхъ мѣстъ (селъ, деревень, хуторовъ). Сословіе (когда крестьянское, то и разряды ихъ: бывшіе госуд., б. удѣл. и т. п.), національность и вѣроисповѣданіе жителей.	Положеніе населеннаго мѣста: при рѣкѣ, озерѣ, прудѣ, колодцѣ.	Разстояніе въ верст.						Число дворовъ.	Число жителей.		Колич. надѣльн. или собств. земли въ десят.		Церкви, монастыри, молитв. зданія, школы, больн., почт. ст., земск. станц. пункты, метеор. станц., ярмарки, базары, фабрики, заводы, промыслы и т. п. Земскіе Начальники, Становые Пристава, Лѣсничіе, Вол. Прав., врачи, фельдш. и т. п.
			Отъ Самары.	Отъ уѣзднаго города.	Отъ квар. Земск. Нач.	Отъ квар. Стан. Прис.	Отъ Волостн. Правл.	Отъ ближ. желѣзнодор. станц. и назв. послѣдн.		Мужскаго пола.	Женскаго пола.	Удобной.	Неудобной.	
2948	С. Поповка. Б. помѣщ. мѣщ. Рус. Прав.	Р. Барская.	177	50	Должность Земскаго Начальника вакантная.	50	10	30 Заглядино. Филипповка.	167	603	589	2027	— Надѣльная земля.	Церковь. Церк.-прих. шк. Ярмарка., вѣтр. мельн.
2949	Д. Петровка Б. помѣщ. Рус. Прав. . .	Р. Кирекмасъ.	165	25		45	15	8	42	159	146	445	3	
2950	Д. Яновка. Б. помѣщ. Рус. Прав. . .	Ключъ.	207	67		65	27	32	6	16	14	110	2	
2951	Бѣляевское товарищество кр. Б. помѣщ. Рус. Прав.	Р. М. Кинель.	171	31		50	8	18	16	56	56	250	62	
2952	Брянчаниновское товарищ кр. Б. госуд. мѣщ. Рус. Малор. Прав. и бапт.	—	185	45		55	5	27	107	290	279	2500	—	
2953	2-е Кушниковское товарищ. кр. Б. помѣщ. Рус. Прав. . .	—	202	62		65	22	35	18	55	65	857	—	Вод. мельн.
2954	Троицкое товарищ. кр. Б. помѣщ. и госуд. Рус. Малор. Прав. .	Р. Каргакуру.	190	55		55	13	22	41	172	170	817	14	
2955	Помошнянское товарищ. кр. Б. госуд. и мѣщ. Малор. Прав. и баптисты	Р. Елшанка.	170	45		60	12	22	11	42	44	400	—	
	Усадьбы и хутора.													
2956	Х. „Ниж. Лѣкаревскій“ Кр. Б. помѣщ. и госуд. Рус. Прав. . .	Р. Зерикла Игла.	175	30		40	10	12	18	65	56	900	32	
2957	Х. „Вр. Лѣкаревскій“ Кр. Б. госуд. и мѣщ. Рус. Прав.	—	175	30		40	10	12	5	24	27	935	5	
2958	Х. дв. В. И. Макарова.	—	175	30		40	10	12	1	14	11	1113	52	
2959	Х. „Зоревъ“ кр. Б. пом. Мѣщ. Рус. Прав.	Ключъ.	175	30		45	10	13	8	29	33	182	130	
2960	Х. мѣщ. А. А. Лопухова.	Р. М. Кинель.	173	33		50	7	18	1	22	15	3100	85	Вод. мельн.
2961	Х. „Горыновскій“ мѣщ. кр., Б. помѣщ. Рус., малор. Пр. . .	—	170	35		52	10	17	4	11	11	870	11	
2962	Х. мѣщ. С. Е. Колесникова.	Р. Сокорка.	170	30		54	14	20	2	11	10	217	—	

Земля собственная.

БУГУРУСЛАНСКІЙ УѢЗДЪ.

№ №	Названіе волости и входящихъ въ нее населенныхъ мѣстъ (селъ, деревень, хуторовъ). Сословіе (когда крестьянское, то и разряды ихъ: бывшіе госуд., б. удѣл. и т. п.), національность и вѣроисповѣданіе жителей.	Положеніе населеннаго мѣста: при рѣкѣ, озерѣ, прудѣ, колодцѣ.	Разстояніе въ верст.						Число дворовъ.	Число жителей.		Колич. надѣльн. или собств. земли въ десят.		Церкви, монастыри, молитв. зданія, школы, больн., почт. ст., земск. станц. пункты, метеор. станц., ярмарки, базары, фабрики, заводы, промыслы и т. п. Земскіе Начальники, Становые Пристава, Лѣсничіе, Вол. Прав., врачи, фельдш. и т. п.
			Отъ Самары.	Отъ уѣзднаго города.	Отъ квар. Земск. Нач.	Отъ квар. Стан. Прис.	Отъ Волостн. Правл.	Отъ ближ. желѣзнодор. станц. и назв. поствдн.		Мужскаго пола.	Женскаго пола.	Удобной.	Неудобной.	
	Дол. Земскаго Начальника вакантная. Земская волость. Заглядино. Филиповка.													
2963	Х. П. Н. Астафьева.	Р. Чесноковка.	170	30		55	18	20	1	5	6	175	5	
2964	Х. мѣщ. Ф. Н. Зотовой.	Р. Сокорка.	170	30		55	18	20	1	4	4	47	3	
2965	Х. „Князевъ“ кр. Антимоновыхъ . . .	Р. Чесноковка.	170	30		55	17	22	4	17	23	184	1	
2966	Х. мѣщ. Золотухиныхъ	Р. Сокорка.	170	30		55	10	22	2	19	13	590	—	
2967	Х. Масловыхъ . .	Р. Елшанка.	170	30		50	10	15	3	19	13	1460	15	
2968	Х. Ногинъ. Кр. Б. госуд. Рус. Прав. . . .	Р. М. Кинель.	188	48		50	8	30	12	55	45	840	—	
2969	Х. мѣщ. Творогобыхъ	Р. Солянка.	280	40		65	5	27	3	15	9	250	—	
2970	Х. „Березовый“ вд. над. сов. А. К. Татариновой	Колод.	190	55		55	10	30	1	29	10	1520	—	
2971	Х. куп. В. З. Карпова	Р. М. Кинель.	200	60		65	20	35	1	41	13	6000	36	Вѣтр. мельн.
2972	Ус. дв. В. Н. Карамзина	Р. М. Кинель.	195	55		60	15	35	1	41	27	4492	—	Вѣтр. мельн.
2973	Ус. кн. А. Б. Голицына	Р. Барская.	180	50		50	10	32	1	91	80	5220	49	Вѣтр. мельн.
2974	Им. С. Б. Брянчаниновой, жены Гофмейстера.	Р. М. Кинель.	198	58		60	18	40	1	10	2	5074	24	Вод. мельн.
2975	Им. ея же, аренд. А. И. Грюмбладтъ. .	—	180	40		60	—	22	1	31	19	5616	—	Вод. мельн.
2976	Им. дв. Е. В. Сердобинской.	—	180	40		60	—	22	1	3	4	1200	—	
3977	Им. дв. И. А. Крыжина.	Ключъ.	207	67		65	27	32	18	60	57	739	—	
2978	Им. Кр. Поз. Банка (Быв. „Обуховское“).	Р. М. Кинель.	180	40		60	—	22	—	8	11	7073	126	
2979	(Быв. Сурошниковское)	Р. М. Кинель.	193	53		55	13	33	1	5	7	2725	14	
2980	(Быв. Шихобаловское)	—	193	53		55	13	33	1	7	12	2638	14	Вод. мельн.
2981	(Быв. Титориновское)	—	192	52		55	12	33	2	4	5	2803	16	

№ №	Названіе волости и входящихъ въ нее населенныхъ мѣстъ (селъ, деревень, хуторовъ). Сословіе (когда крестьянское, то и разряды ихъ: бывшіе госуд., б. удѣл. и т. п.), національность и вѣроисповѣданіе жителей.	Положеніе населеннаго мѣста: при рѣкѣ, озерѣ, прудѣ, колодцѣ.	Разстояніе въ верст. отъ Самары.	Разстояніе въ верст. отъ уѣзднаго города.	Разстояніе въ верст. отъ квар. Земск. Нач.	Разстояніе въ верст. отъ квар. Стан. Прис.	Разстояніе въ верст. отъ Волостн. Правл.	Разстояніе въ верст. отъ ближ. желѣзнодор. станц. и назв. послѣдн.	Число дворовъ.	Число жителей. Мужскаго пола.	Число жителей. Женскаго пола.	Колич. надѣльн. пля собств. земли въ десят. Удобной.	Колич. надѣльн. пля собств. земли въ десят. Неудобной.	Церкви, монастыри, молитв. зданія, школы, больн., почт. ст., земск. станц. пункты, метеор. станц., ярмарки, базары, фабрики, заводы, промыслы и т. п. Земскіе Начальники, Становые Пристава, Лѣсничіе, Вол. Прав., врачи, фельдш. и т. п.
Алексѣевская (въ 2 ст., 5 уч. Земск. Начал., 3 суд. слѣд. уч., 5 приз. уч.).														
2982	С. Алексѣевка (Землянки тожъ). Б. госуд. Рус. Прав.	Р. Съѣзжая	110	74	20	—	—	55 Богатое.	811	3108	2810	12549 на дѣл.	858	Церковь. 2 зем. и 2 церк.-прих. шк. Пріемн. покой, аптека. Сельскохоз. общ. Кредитн. Т во. Зем. ст. 3 ярмарки. Паровая мельн. 11 вѣтр. мельн. 3 овч. завѣд. Стан. Прист. Врачъ, 2 фельдшера. 1 акушер. 1 ветеринаръ. Вол. Прав. Зав. военно-конск. уч.
2983	С. Павловка. Б. госуд. Малор. Прав. .	—	105	72	20	8	8	47	139	579	506	2944 на дѣл.	43	Церковь. Церк.-прих. шк. 2 вѣтр. мел.
2984	Д. Осиновка (Колманка тожъ). Б. госуд. Рус. и мордва. Прав.	Р. Колманка.	100	68	24	12	12	43	127	445	522	3894 на дѣл.	196	Церк.-прих. школа. 2 вѣтр. мельн.
2985	С. Верхне-Съѣзжее (Гальковка тожъ). Б. госуд. Рус. Прав. . .	Р. Съѣзжая	95	73	22	15	15	40	201	628	641	4325 на дѣл.	239	Церковь. Церк.-прих шк. 2 вѣтр. мел.
2986	Д. Антоновка. Б. удѣл. Рус. Прав. . .	—	102	73	21	8	8	45	221	793	734	2483 на дѣл.	116	Зем. школа. 3 вѣтр. мел.
2987	Д. Грековка. Б. госуд. Рус. Прав. . .	—	104	75	24	6	6	50	52	174	177	1370 на дѣл.	67	Вѣтр. мельн.
	Хутора.													
2988	Х. кр. Сапрыкина	Колод.	120	65	30	10	10	50	1	2	1	505	—	Зем. соб. 5
2989	Х „Пазаровскій“ кр. Киселевыхъ	-	120	65	30	10	10	50	1	1	1	400		
2990	Х. Кр. Пов. Б. быв. Субботиной	Прудъ.	120	65	30	10	10	50	1	6	3	5978	—	
2991	Х. А. Кимшина .	Колод.	122	67	32	12	12	52	1	2	1	22	—	
2992	Вод. мельн. куп. П. А. Кузьмина	Р. Съѣзжая	102	73	21	8	8	45	1	5	2	4	—	
Андреевская (въ 5 ст., 13 уч. Земск. Начал., 1 суд. слѣд. уч., 2 приз. участ.).														
2993	С. Андреевка. Б. госуд. Рус. и чуваш. Прав. и молок. . .	Р. Бузулукъ.	170	62	62	кв.	кв.	60 Бузулукъ.	315	1156	1166	5724 на дѣл.	326	Церковь. Церк.-прих и 2-хъ кл. Министер. школы. 5 ярмар. 1 водян. и 3 вѣтр. мельн. Земск. ст. Пріемный покой. Зем. врачъ, фельдш., акушер. Ветер. врачъ. Ст. аг. Ст. Пр. Вол. Прав.
2994	С. Грачевка. Б. госуд. и удѣл. Рус. Прав.	Р. Грачевка.	160	77	77	18	18	75	486	1825	1781	8155 на дѣл.	515	Церковь. 2 школы зем. и церк.-прих. 10 вѣтр. мел. 2 овч. зав.

БУЗУЛУКСКІЙ УѢЗДЪ.

№№	Названіе волости и входящихъ въ нее населенныхъ мѣстъ (селъ, деревень, хуторовъ). Сословіе (когда крестьянское, то и разряды ихъ: бывшіе госуд., б. удѣл. и т. п.), національность и вѣроисповѣданіе жителей.	Положеніе населеннаго мѣста: при рѣкѣ, озерѣ, прудѣ, колодцѣ.	Разстояніе въ верст.						Число дворовъ.	Число жителей.		Колич. надѣльн. или собств. земли въ десят.		Церкви, монастыри, молитв. зданія, школы, больн., почт. ст., земск. станц. пункты, метеор. станц., ярмарки, базары, фабрики, заводы, промыслы и т. п. Земскіе Начальники, Становые Пристава, Лѣсничіе, Вол. Прав., врачи, фельдш. и т. п.
			Отъ Самары.	Отъ уѣзднаго города.	Отъ квар. Земск. Нач.	Отъ квар. Стан. Прис	Отъ Волости. Права.	Отъ ближ. желѣзнодор. станц. и назв. послѣдн.		Мужскаго пола.	Женскаго пола.	Удобной.	Неудобной.	
2995	С. Байгоровка. Б. госуд. Рус. Правос. .	Р. Бузулукъ.	172	64	64	2	2	62	250	832	872	5702	407	Церковь. Церк.-прих. шк. 2 вѣтр. мельн.
2996	С. Кретовка. Б. госуд. Рус. Прав. . .	Озеро.	165	57	57	5	5	55	140	520	523	2922	25	Церковь. Церк.-прих. шк., вѣтр. мельн.
2997	Д. Краснояровка. Б. госуд. Рус. Прав. . .	Р. Бузулукъ.	172	60	60	2	2	58	82	338	332	2465	27	Вѣтр. мельн.
2998	Д. Михайловка. Б. госуд. Рус. и чуваши. Прав.	—	165	54	54	8	8	52	200	715	724	3568	144	Церк. прих. школа.
2999	С. Федоровка. Б. госуд Рус. Прав. и сект.	—	177	69	69	7	7	67	151	559	542	2649	203	Церковь. и церк.-прих. школа.
3000	Д. Ферапонтовка. Б. госуд. Рус. Прав. . .	Р. Грязнушка.	180	72	72	10	10	70	62	290	289	1013	56	
	Хутора.													
3001	Х. кр. Л. Тимонтаева	Р. Грачевка.	161	68	68	9	9	66	1	2	2	2500 собств.	—	
3002	Х. Братск. Т-ва. Б. госуд. Рус. Прав. . .	Прудъ.	162	62	62	8	8	60	11	9	11	500	—	
3003	Х. Андреевск. Т-ва Б. госуд. Малор. Прав.	Колод.	158	60	60	12	12	58	12	16	14	526	—	
3004	Вод. мельн. кр. с. Андреевки (аренд. Ѳ. Скороваровымъ). . .	Р. Бузулукъ.	172	64	64	2	2	62	1	3	2	—	—	
3005	В.М.Кр.с. Федоровки (арен. Н. Горбуновымъ)	—	180	72	72	10	10	70	1	5	4	—	—	
3006	В.М.Кр.д.Михайловки (арен. В. Леоновымъ).	—	165	54	54	8	8	52	1	3	2	—	—	
	Баклановская (въ 4 ст., 6 уч. Земск. Начальн., 2 суд. слѣд. уч., 4 приз. участ.).													
3007	С. Баклановка. Б. госуд. Рус. Прав. . .	Р. Боровка	230	50	30	35	—	18 Тоцкое.	160	651	664	3407	7	Церковь. Земск. и церк-прих. шк. Вол. Прав. Вод. мельн. Урядникъ.
3008	Д. Чесноковка. Б. госуд. Чуваши. Прав.	Р. Чесноковка.	230	50	28	36	6	24	36	121	125	716	20	Вод. мельн.
3009	Д. Скоковка. Б. госуд. Рус. Прав. . .	—	230	50	30	36	2	20	117	547	568	2386	44	3 вод. мельн.
3010	С. Ивановка. Б. госуд. Рус., малорос. и чуваши. Прав. . . .	Р. Боровка.	235	53	33	30	3	20	141	590	598	3177	107	Церковь. Церк.-прих. школа. 3 вод. мельн.
3011	Дер. Табуновка. Б. госуд. Рус. Прав. . .	Р. Уранъ.	255	70	40	40	10	15 Сорочин.	50	178	185	1571	10	Земск. школа.

№№	Названіе волости и входящихъ въ нее населенныхъ мѣстъ (селъ, деревень, хуторовъ). Сословіе (когда крестьянское, то и разряды ихъ: бывшіе госуд., б. удѣл. и т. п.), національность и вѣроисповѣданіе жителей.	Положеніе населеннаго мѣста: при рѣкѣ, озерѣ, прудѣ, колодцѣ.	Разстояніе въ верст.						Число дворовъ.	Число жителей.		Колич. надѣльн. или собств. земли въ десят.		Церкви, монастыри, молитв. зданія, школы, больн., почт. ст., земск. станц. пункты, метеор. станц., ярмарки, базары, фабрики, заводы, промыслы и т. п. Земскіе Начальники. Становые Пристава, Лѣсничіе, Вол. Прав., врачи, фельдш. и т. п.
			От Самары.	От уѣзднаго города.	От квар. Земск. Нач.	От квар. Стан. Прис	От Волости. Правл.	От ближ. желѣзнодор. станц. и назв. послѣдн.		Мужскаго пола.	Женскаго пола.	Удобной.	Неудобной.	
3012	С. Никольское. Б. госуд. Рус. Прав. . .	Р. Уранъ.	255	65	40	42	10	15 Бузулукъ.	177	789	799	5865 надѣл.	122	Церковь. Церк.-прих. шк., маслобойня. Вод. мельн.
3013	С. Пьяновка Б. госуд. Рус. и чуваши. Прав	Р. Пьяновка.	237	58	35	43	8	12 Бузулукъ.	211	829	861	7393 надѣл.	410	Церковь и церк.-прих. школа.
3014	Д. Березовка. Б. госуд. Чуваши и рус. Прав.	Прудъ Березовка.	232	52	28	32	4	14 Бузулукъ.	90	318	319			Школа грамоты Маслобойня.

Барабановская (въ 3 ст., 8 уч. Земск. Начальн., 2 суд. слѣд. уч., 4 приз. участ.)

3015	С. Барабановка. Б. госуд. Рус. Прав. . .	Р. Самара.	270	100	60	30	—	7 Гамалѣевка. Новосергіевка.	300	1551	1584	11575	300	Церковь, 2 школы: Зем. и церк.-прих. Зем ст. Вол. Прав.
3016	С. Ново-Сергіевка. Б. госуд. Рус. Прав. и сект.	—	285	115	75	45	16	1	545	1692	1704	12047	260	Церковь. Земск. и церк.-прих. шк. Базары по воскресен. 2 ярмарки. Ветеринар. врачъ. Урядникъ.
3017	С. Гамалѣевка. Б. госуд. Рус. Прав. . .	—	263	93	65	25	7	1½ Гамалѣевка. Новосергіевка.	464	1338	1344	13144	2230	Церковь. Земск. и церк.-прих. шк.
3018	С. Надеждинка. Б. госуд. Рус. Прав. и единовѣр.	Р. Красная.	260	90	40	20	14	6	169	530	556	6243	1200	Церковь Церк.-прих. шк. и 3 маслоб. завода.
3019	С. Бурдыгино Б. госуд. Рус. Прав. . .	Р. Самара.	259	89	70	17	15	5 Новосергіевка.	426	1630	1645	8805	429	Церковь. Земск. и церк.-прих. шк.
3020	Д. Гнилица. Б. госуд. Малор. Прав. .	Р. Лебяжья.	310	140	80	50	20	7	36	218	177	700	48	
3021	Д. Александровка. Б. помѣщ. Рус. Прав. .	Р. Солдатка.	273	103	60	33	5	8 Гамалѣевка. Новосергіевка.	27	72	65	240	56	
3022	Д. Гришкино. Отстав. вижн. чины. Рус. Прав.	Р. Самара.	260	90	67	25	7	1 Гамалѣевка.	7	24	22	162	—	
	Хутора.													
3023	Х. „Хуторка“ . .	Р. Кувай.	298	112	40	42	18	15	10	25	30	—	аренд.	
3024	Х. мѣщ. Панова .	Р. Самара.	260	90	67	27	7	1 Новосергіевка.	1	1	1	71	—	
3025	Х. мѣщ. П. Суховилова	Р. Солдатка.	290	120	40	30	8	12 Новосергіевка.	1	3	4	1600	100	
3026	Х. „Пановскій“ т-ва нѣмц. колон.	Р. Красная.	290	120	40	30	10	15	1	6	3	170	8	
3027	Х. Струнскаго . .	Р. Казачка.	291	121	65	60	25	10	1	3	2	460 аренд.	25	Кумыс. лечеб. заведеніе.
3028	Х. мѣщ. аннико ва.	Р. Кувай.	301	131	45	45	15	15	1	1	7	900	104	
3029	Х. „Царскій Даръ“ Рейха	—	300	130	42	44	14	14	1	1	1	350	7	

БУЗУЛУКСКІЙ УѢЗДЪ.

№№	Названіе волости и входящихъ въ нее населенныхъ мѣстъ (селъ, деревень, хуторовъ). Сословіе (когда крестьянское, то и разряды ихъ: бывшіе госуд., б. удѣл. и т. п.), національность и вѣроисповѣданіе жителей.	Положеніе населеннаго мѣста: при рѣкѣ, озерѣ, прудѣ, колодцѣ.	Разстояніе въ верст.						Число дворовъ.	Число жителей		Колич. надѣльн. или собств. земли въ десят.		Церкви, монастыри, молитв. зданія, школы, больн., почт. ст., земск. станц. пункты, метеор. станц., ярмарки, базары, фабрики, заводы, промыслы и т. п. Земскіе Начальники, Становые Пристава. Лѣсничіе, Вол. Прав., врачи, фельдш. и т. п.
			Отъ Самары.	Отъ уѣзднаго города.	Отъ квар. Земск. Нач.	Отъ квар. Стан. Прис.	Отъ Волостн. Правл.	Отъ ближ. желѣзнодор. станц. и назв. послѣди		Мужскаго пола.	Женскаго пола.	Удобной.	Неудобной.	
3030	Х. куп. Неклютина.	Р. Кувай.	299	129	46	49	13	13	1	1	2	1200	50	Земля собственная.
3031	Х. М. Плужнова .	Р. Солдатка.	282	112	48	49	12	10	1	4	5	112	5	
3032	Х. кр. Байскихъ .	—	300	120	30	42	15	12	1	13	9	360	15	
3033	Х. мѣщ. И. Суховилова.	Р. Солдатка.	280	110	31	40	14	13	1	3	3	160	—	
3034	Х. Н. С. Ясакова.	Колод.	178	118	55	43	8	7	1	11	7	600	20	
3035	Х. кр. Голощапова.	Колод.	280	110	32	42	15	14	1	6	6	214	—	
3036	Х. Кр. Поз. Банка.	Р. Кувай.	300	130	62	55	22	7	1	4	5	1919	—	
3037	Хут. Феттеръ (бывш. Аржанова).	Р. Самара.	275	105	45	35	6	9	1	4	3	3025	—	
3038	Х. И. Я. Соколова	Колодецъ.	285	125	65	50	15	7	1	4	3	3367	—	
3039	Х. купца Чаковскаго.	Р. Самара.	295	120	65	40	6	10	1	1	4	625	—	
3040	Х. М. Суховиловой.	Р. Солдатка.	300	125	60	40	8	10	1	5	8	1500	—	
3041	Х. Фрей.	Колод.	300	125	50	40	12	12	1	4	3	250	—	
3042	Х. дв. Компанца. .	Р. Казачка.	300	126	30	48	18	16	1	1	1	300	21	
3043	Х. Лакшаева . . .	Р. Воробьевка.	298	115	60	30	8	3	1	1	2	300	40	
3044	Х. Долгокеровскаго т-ва.	Колод.	300	125	50	47	13	12	4	13	15	250	—	
3045	Х. Санниковскаго тв. Пересел. Малорос. Прав.	Р. Кувай.	295	110	50	40	15	15	9	70	54	985 аре	— нд.	
3046	Х. Кринического т-ва Пересел. Малор. Прав.	—	298	112	40	42	18	16	13	73	53	1260 аре	7 нд.	
	Водян. мельн.													
3047	Общ. кр. с. Новосергіевки (аренд. Конюшій).	Р. Самара.	270	110	50	35	18	2	1	2	3			
3048	Общ. кр. с. Новосергіевки (аренд. Каюткинъ).	—	271	111	50	36	16	2	1	2	4			
3049	Общ. кр. с. Барабановки (арен. Шубинъ).	—	266	96	65	28	7	3 Гамалѣевка.	1	5	6			
3050	Общ. кр. с. Гамалѣевки (арен. Шубинъ).	—	265	95	65	27	7	3	1	5	6			
3051	Общ. кр. с. Бурдыгина (арен. Курбатовъ).	—	264	94	64	25	14	8	2	8	10			

№№	Названіе волости и входящихъ въ нее населенныхъ мѣстъ (селъ, деревень, хуторовъ). Сословіе (когда крестьянское, то и разряды ихъ: бывшіе госуд., б. удѣл. и т. п.), національность и вѣроисповѣданіе жителей.	Положеніе населеннаго мѣста: при рѣкѣ, озерѣ, прудѣ, колодцѣ.	Разстояніе въ верст.						Число дворовъ.	Число жителей		Колич. надѣльн. или собств. земли въ десят.		Церкви, монастыри, молитв. зданія, школы, больн., почт. ст., земск. станц. пункты, метеор. станц., ярмарки, базары, фабрики, заводы, промыслы и т. п. Земскіе Начальники, Становые Пристава. Лѣсничіе, Вол. Прав., врачи, фельдш. и т. п.
			Отъ Самары.	Отъ уѣзднаго города.	Отъ квар. Земск. Нач.	Отъ квар. Стан. Прис.	Отъ Волости. Правл.	Отъ ближ. желѣзнодор. станц. и назв. послѣдн.		Мужскаго пола.	Женскаго пола.	Удобной.	Неудобной.	
3052	Общ. кр. с. Надеждинки (аренд. Загатинъ.)	Р. Красная.	264	94	64	24	13	8 Новосергіевка. Гамалѣевка.	1	3	5	—	—	
3053	Куп. Чаковскаго. .	Р. Самара.	280	110	65	30	6	10	1	2	4	собственности.		
3054	Общ. кр. с. Новосергіевки (арен. Бурнаевъ).	—	291	121	65	45	8	7	1	1	3	—	—	
	Линія Оренбур. Ташк. жел. дор. Оренбургская вѣтвь.													
3055	Ст. Новосергіевка. .	Колод.	291	119	60	48	15	—	18	115	110	—	—	
	20 сторож. будокъ, два раз. №№ 9 и 10 и двѣ казармы. . . .	—	268—300	96—128	60	25—57	1—15	1—22	24	90	110	—	—	
3056	Ст. Гамалѣевка. .	—	267	95	60	6	24	—	4	30	25	—	—	
	12 сторожевыхъ будокъ, Разъѣздъ № 8 и 1 казарма.	—	251—266	79—94	60	28—43	7—20	1—15	15	60	70	—	—	

Богдановская (въ 5 ст., 10 уч. Зем. Нач., 2 суд. слѣд. уч., 4 приз. уч.)

3057	С. Богдановка. Б. госуд. Малорос. и рус. Прав.	Прудъ.	220	80	45	65	—	38 Тоцкое.	355	1324	1318	7603	415 надѣл.	Церковь. Земск. и церк.-прих. шк. Зем. ст. 2 ярмарки. Базары по суббот. 5 вѣтр мельн. Вол. Прав.
3058	Д. Николаевка. Б. госуд. Малорос. Прав.	Р. Бузулукъ.	220	80	50	60	5	43	84	293	313	1662	77	Вод. мельн.
3059	Д. Мало - Бикулово (Ахмерка тожъ). Б. госуд. Татары. Магометане	—	225	85	45	70	8	43 Сорочинская.	88	285	262	1008 собственности.	—	Мечеть, 1 вод. и 1 вѣтр. мельн. Магом. школа.
3060	Д. Б. Ремезенка. Б. удѣл. Мордва. Прав. и раскол.	—	228	88	45	73	10	46	180	631	618	1915 надѣл.	41	Церковь. Церк.-прих шк. 2 вѣтр. мельн.
3061	Д. Мулюково (Стар.-Бикулово тожъ). Б. госуд. Татары. Магом.	—	233	90	45	73	14	45	199	598	602	1685 собственности.	—	2 мечети, 2 вод. мельн. Магом. школа.
3062	Д. Баширово (Усманово тожъ). Б. госуд. Татары. Магометане .	—	241	98	45	81	21	45	119	366	330	1344 собственности.	—	Мечеть, 1 вод. и 3 вѣтр. мельн. Магомет. школа.
3063	Д. Андреевка (Баширово тожъ). Б. госуд. Мордва. Прав. .	—	241	98	45	81	22	45	56	263	238	1640 надѣл.	—	Вѣтр. мельн.

№№	Названіе волости и входящихъ въ нее населенныхъ мѣстъ (селъ, деревень, хуторовъ). Сословіе (когда крестьянское, то и разряды ихъ: бывшіе госуд., б. удѣл. и т. п.), національность и вѣроисповѣданіе жителей.	Положеніе населеннаго мѣста: при рѣкѣ, озерѣ, прудѣ, колодцѣ.	Разстояніе въ верст.						Число дворовъ.	Число жителей.		Колич. надѣльн. или собств. земли въ десят.		Церкви, монастыри, молитв. зданія, школы, больн., почт. ст., земск. станц. пункты, метеор. станц., ярмарки, базары, фабрики, заводы, промыслы и т. п. Земскіе Начальники, Становые Пристава, Лѣсничіе, Вол. Прав., врачи, фельдш. и т. п.
			Отъ Самары.	Отъ уѣзднаго города.	Отъ квар. Земск. Нач.	Отъ квар. Стан. Прис.	Отъ Волостн. Правл.	Отъ ближ. желѣзнодор. станц. и назв. послѣдн.		Мужскаго пола.	Женскаго пола.	Удобной.	Неудобной.	
3064	С. Шестаковка (Каранайка тожъ). Б. госуд. Рус. Прав. . .	Р. Бузулукъ.	242	98	45	82	22	45	174	626	652	2378 на	28 дѣл.	Церковь. Земск. и церк.-прих. шк. Базары по пятн. 1 вѣтр. мельн.
3065	Д. Имангулово (Абдулово тожъ). Б. госуд. Рус. и татары. Прав. и магом. . . .	—	246	103	45	86	25	45	172	558	582	1829 соб	— ств.	Мечеть, 2 вѣтр. и 1 вод. мельн. **Примѣчаніе.** Въ 3-хъ верстахъ отъ дер., въ лѣсу на горѣ, съ незапамятныхъ временъ, сущест. громадный самор. камень длин. 10, шир. 5 и выс. 3 саж. съ неразборчивой надписью съ западной стороны его, камень этотъ стоитъ на каменныхъ же подставахъ по угламъ и подъ нимъ въ землѣ прорыта на большое протяженіе канава. Рядомъ съ этимъ камнемъ стоитъ небольшая изъ самороднаго камня фигура похожая на верблюда. По разсказамъ, раньше жители искали подъ этимъ камнемъ кладъ и находили мѣдныя стрѣлы.
3066	Д. М. Ремезенка (Сокоревка тожъ). Б. госуд. Рус. и мордва. Прав.	Прудъ.	215	90	45	70	10	45 Сорочинская.	85	340	387	1335 на	— дѣл.	Вѣтр. мельн.
3067	Д. Ковыляевка. Б. удѣл. Рус. Прав. . .	—	215	90	40	73	7	35 Тоцкое.	95	236	347	906 на	16 дѣл.	Двѣ вѣтр. мельн. **Примѣчаніе.** Недалеко отъ этой деревни, въ крутой горѣ, сохранилась пещера, прорытая внутрь горы сажень на 20. По словамъ жителей, пещеру эту вырылъ лѣтъ 50 тому назадъ какой то отшельникъ Іоаннъ, убитый впослѣдствіи татарами.
3068	Д. Сайфутдиново (Кумоюрка тожъ). Б. госуд. Тептяри и башкиры. Магомет. . .	—	215	75	45	60	6	38	97	284	255	1281 на	— дѣл.	Мечеть, вѣтр. мельн. Магомет. школа.

№№	Названіе волости и входящихъ въ нее населенныхъ мѣстъ (селъ, деревень, хуторовъ). Сословіе (когда крестьянское, то и разряды ихъ: бывшіе госуд., б. удѣл. и т. п.), національность и вѣроисповѣданіе жителей.	Положеніе населеннаго мѣста: при рѣкѣ, озерѣ, прудѣ, колодцѣ.	Разстояніе въ верст.							Число дворовъ.	Число жителей.		Колич. надѣльн. или собств. земли въ десят.		Церкви, монастыри, молитв. зданія, школы, больн., почт. ст., земск. станц. пункты, метеор. станц., ярмарки, базары, фабрики, заводы, промыслы и т. п. Земскіе Начальники, Становые Пристава, Лѣсничіе, Вол. Прав., врачи, фельдш. и т. п.
			Отъ Самары.	Отъ уѣзднаго города.	Отъ квар. Земск. Нач.	Отъ квар. Стан. Прис.	Отъ Волости. Правл.	Отъ ближ. желѣзнодор. станц. и назв. послѣдн.			Мужскаго пола.	Женскаго пола.	Удобной.	Неудобной.	
	Поселки.														
3069	„Поповскій“ Пересел. Малорос. Прав. .	Ручей Хомутовка.	246	91	40	66	16	40 Сорочинская.		9	39	46	350	—	Земля собственная.
3070	„Каменскій“ Пересел. Малор. Прав. .	Прудъ.	240	85	35	62	14	35 Сорочинская.		31	115	102	935	—	Земля собственная.
3071	„Никитовскій“ Пересел. Малорос. Прав. .	Колод.	240	85	32	65	17	32		29	102	100	899	—	Земля собственная. Вѣтр. мельн.
3072	„Павлинскій“ Пересел. Малорос. Прав. .	—	235	80	37	58	8	37		6	17	19	125	—	Земля собственная.
3073	«Суседско-Федскій» Пересел. Малор. Прав.	—	235	81	37	58	8	37		7	18	19	125	—	Земля собственная.
3074	„Шатравское“ Пересел. Малорос. Прав. .	—	235	80	37	58	8	37		2	7	9	108	—	Земля собственная.
	Хутора. (перес. малор.).														
3075	«Стрижакъ» . . .	Прудъ.	235	80	38	57	7	37 Тоцкое.		1	6	5	250	—	Земля собственная.
3076	„Гонтарь“ . . .	Колод.	235	80	38	57	7	36		1	2	3	100	—	Земля собственная.
3077	„Шатравка“ . . .	—	235	80	38	57	7	36		1	4	4	100	—	Земля собственная.
3078	„Сильничій“ . .	—	235	80	38	57	7	36		1	5	6	150	—	Земля собственная. Водян. мельн.
	Боголюбовская (въ 3 ст., 8 уч. Земск. Начальн., 2 суд. слѣд. уч., 4 приз. участ.).														
3079	С. Нестеровка. Б. госуд. Рус. Прав. . .	Р. Б. Уранъ.	280	110	20	40	—	30 Новосергіевка.		324	1178	1208	12220	117	Земля надѣльная. Церковь, зем. и церк.-прих. школы, Вол. Пр.
3080	С. Боголюбовка. Б. госуд. Рус. Прав. . .	—	283	113	22	43	3	30 Новосергіевка.		250	802	803	8300	61	Земля надѣльная. Церковь, зем. школа, урядникъ.
3081	С. Балейка. Б. госуд. Рус. Прав. . .	—	290	118	20	48	8	35		400	1116	1108	10297	59	Земля надѣльная. Церковь, зем. и церк.-прих. школы, базары по воскрес.
3082	С. Ключевка Б. госуд. Рус. Прав. . . .	—	278	107	18	38	3	28		256	909	835	9858	89	Земля надѣльная. Церковь, церк.-прих. школа.
3083	С. Кодяковка Б. госуд. Рус. Прав. . . .	—	270	100	20	30	10	30		140	609	602	2463	—	Земля надѣльная. Церковь, церк.-прих. школа.
	Товарищества:														
3084	Боковское. Малор. Прав.	—	289	119	22	49	11	36		32	153	123	1966	—	
3085	Губовское. Мал. Пр.	—	292	122	24	51	13	18		41	163	146	1966	—	
0386	Красное. Мал. Прав.	Р. Красная.	298	126	30	55	15	30		29	55	65	2368	138	

БУЗУЛУКСКІЙ УѢЗДЪ.

№№	Названіе волости и входящихъ въ нее населенныхъ мѣстъ (селъ, деревень, хуторовъ). Сословіе (когда крестьянское, то и разряды ихъ: бывшіе госуд., б. удѣл. и т. п.), національность и вѣроисповѣданіе жителей.	Положеніе населеннаго мѣста: при рѣкѣ, озерѣ, прудѣ, колодцѣ.	Разстояніе въ верст.						Число дворовъ.	Число жителей.		Колич. надѣльн. или собств. земли въ десят.		Церкви, монастыри, молитв. зданія, школы, больн., почт. ст., земск. станц. пункты, метеор. станц., ярмарки, базары, фабрики, заводы, промыслы и т. п. Земскіе Начальники, Становые Пристава, Лѣсничіе, Вол. Прав., врачи, фельдш. и т. п.
			Отъ Самары.	Отъ уѣзднаго города.	Отъ квар. Земск. Нач	Отъ квар. Стан. Прис.	Отъ Волости. Правл.	Отъ ближ. желѣзнодор. станц. и назв. послѣдн.		Мужскаго пола.	Женскаго пола.	Удобной.	Неудобной.	
	Хутора:													
3087	Х. дв. А. П. Сидорова.	Р. Уранъ.	290	118	28	48	10	36	1	10	12	700	—	
3088	Х. Неклютиной . .	—	295	123	30	55	16	36	1	30	5	3500	100	Водяная мельница.
3089	Х. Гавриловыхъ .	—	290	120	35	50	15	35	1	3	5	391	240	
3090	Х. Михобаловыхъ.	Р. Хлѣбная.	295	125	37	47	15	30	1	3	1	4000	60	
3091	Х. кр. Чернышевыхъ.	Р. Солянка.	280	110	25	40	3	15	2	40	15	6267	395	Земля собственная.
3092	Х. З. С. Суховилова.	—	290	120	35	55	20	20	3	32	12	2900	90	
3093	Х. Калмыковскаго т-ва.	Прудъ.	295	135	25	60	25	25	5	11	6	342	—	
3094	Х. Балейскаго т-ва.	—	280	120	25	47	10	32	5	6	—	300	—	Аренд.
3095	Х. М. З. и И. Суховиловыхъ.	Р. Красная.	280	100	31	40	14	13	1	10	5	1000	—	
3096	Х. Т. Ф. Суховилова.	Р. Солянка.	290	130	65	55	25	22	3	24	11	1000	89	
3097	Х. Е. Т. Суховилова.	—								8	4	78	3	Земля собственная.
3098	Х. А. Ф. Суховиловой.	—								16	5	829	84	
	Водяныя мельницы.													
3099	Балейскаго О-ва ар. Сидоровымъ	Р. Уранъ.	290	118	20	48	8	35	1	2	1	—	—	
3100	Нестеровскаго О-ва ар. Н. Н. Смоляковымъ.	—	283	113	18	36	5	30	1	3	1	—	—	
3101	Боголюбовскаго О-ва ар. А. Смоляковой .	—	283	113	20	43	3	25	1	5	4	—	—	
3102	Ключевскаго и Кодяковскаго О-ва . .	—	273	103	20	33	10	25	1	3	2	—	—	На обществ. землѣ.
	Лѣсныя сторожки.													
3103	Неклютиной. . . .	Прудъ.	298	138	65	63	25	30	1	2	3	—	—	
3104	Крест. Позем. Банка.	Р. Уранъ.	285	125	52	50	12	40	1	4	5	—	—	

Больше-Малышевская (въ 1 ст., 1 уч. Земск. Начал., 3 суд. слѣд. уч., 5 приз. уч.).

3105	С. Больше-Малышевка. Б. госуд. Рус. Прав.	Р. р. Грачевка и Кутулукъ.	75	100	3	50	—	3 Кроговка.	523	1413	1517	6866	464	Церковь. 2 школы: зем. и церк.-прих. Зем. ст. Ярмарка, базары по сред. 1 вод. и 1 вѣтр. мельн. Вол. Прав. и урядникъ.
3106	Д. Гурьевка. Б. помѣщ. Рус. Прав. . .	Р. Кутулукъ.	70	104	4	54	4	4	62	221	236	429	44	Надѣльная.

БУЗУЛУКСКІЙ УѢЗДЪ.

№№	Названіе волости и входящихъ въ нее населенныхъ мѣстъ (селъ, деревень, хуторовъ). Сословіе (когда крестьянское, то и разряды ихъ: бывшіе госуд., б. удѣл. и т. п.), національность и вѣроисповѣданіе жителей.	Положеніе населеннаго мѣста: при рѣкѣ, озерѣ, прудѣ, колодцѣ.	Разстояніе въ верст.						Число дворовъ.	Число жителей.		Колич. надѣльн. или собств. земли въ десят.		Церкви, монастыри, молитв. зданія, школы, больн., почт. ст., земск. станц. пункты, метеор. станц., ярмарки, базары, фабрики, заводы, промыслы и т. п. Земскіе Начальники, Становые Пристава, Лѣсничіе, Вол. Прав., врачи, фельдш. и т.п.,	
			От Самары.	От уѣзднаго города	От квар. Земск. Нач.	От квар. Стан. Прис.	От Волостн. Правл.	От ближ. желѣзнодор. станц. и назв. послѣдн.		Мужскаго пола.	Женскаго пола.	Удобной.	Неудобной.		
3107	С. Грачевка (Успенка тожъ). Б. помѣщ. Рус. Прав.	Р. Грачевка.	70	90	11	40	8	4 Грачевка.	455	1343	1319	4050	195	Церковь. Церк.-прих. школа. 8 вѣтр. мельн.	надѣльная.
3108	С. Егорьевка. Б. госуд. Рус. и Мордва. Прав.	Р. Р. Кинель и Семейка.	65	108	12	58	8	8 Тургеи. Кротовка.	486	1367	1394	7237	300	Церковь. Шк. церк.-прих. 6 вѣтр. мельн. и 1 паровая.	
3109	Д. Кротовка. Б. помѣщ. Рус. Прав. . .	Р. Кутулукъ.	75	103	—	53	3	—	147	493	496	1119	12		
3110	Д. Куртамакъ Б. помѣщ. Рус. Прав. . .	Р. Куртамакъ.	85	95	10	45	10	10	32	108	111	101	10		
3111	С. Пустовалово. Б. помѣщ. Рус. Правос.	Р. Кутулукъ.	80	96	6	46	4	6	52	126	131	212	11	Церковь. Церк.-прих. школа. Вод. мельн.	
3112	Пос. Елшанскій. Б. пом. Рус. Прав. . .	Р. Елшанка.	65	85	30	35	27	15 Грачевка.	11	28	30	200	75		
3113	Пос. Никольскій. Б. пом. Рус. Прав. . .	—	65	85	30	35	27	15	16	34	35	350	50		
	Усадьбы и хутора.														
3114	Х. мѣщ. Н. Л. Кузнецова	Р. Кутулукъ.	70	101	2	51	1	2 Кротовка.	1	3	1	50	—		собственная.
3115	Ус. дв. М. Н. Булыгина (при д. Кротовкѣ).	—	75	103	кв.	53	3	—	1	5	4	60	—		
3116	Ус. дв. А. А. Булыгина, (при д. Гурьевкѣ)	—	74	104	3	54	4	3	1	12	16	200	—		
3117	Х. кр. Жоголевыхъ, (при с. Пустоваловомъ).	—	80	96	6	46	4	6	4	20	23	742	300		
3118	Ус. дв А. Н. Осоргина, (при с. Пустоваловомъ.)	—	80	93	7	43	6	8	1	2	3	2134	—		земля
3119	Х кр. Суслова. .	—	80	94	8	44	6	8	2	12	14	147	—	Вод. мельн.	
3120	Х. А. Новикова. .	Колод.	69	91	14	39	11	1 Грачевка.	1	3	3	475	25		
3121	Ус. куп. Шихобалова	Р. Самара.	65	85	30	35	27	15	1	23	9	657	—	Вод. мельн.	
	Линія Ташкентск. жел. дор.														
3122	Ст. Грачевка. . .	Р. Грачевка.	70	90	15	40	12	—	4	17	23	—	—		
3123	5 стор. жел. дор будокъ	Колод.	60—66	91—96	15—18	41—46	12—16	1—6	10	28	36	—	—		

БУЗУЛУКСКІЙ УѢЗДЪ.

№№	Названіе волости и входящихъ въ нее населенныхъ мѣстъ (селъ, деревень, хуторовъ). Сословіе (когда крестьянское, то и разряды ихъ: бывшіе госуд., б. удѣл. и т. п.), національность и вѣроисповѣданіе жителей.	Положеніе населеннаго мѣста: при рѣкѣ, озерѣ, прудѣ, колодцѣ.	Разстояніе въ верст.						Число дворовъ.	Число жителей.		Колич. надѣльн. или собств. земли въ десят.		Церкви, монастыри, молитв. зданія, школы, больн., почт. ст., земск. станц. пункты, метеор. станц., ярмарки, базары, фабрики, заводы, промыслы и т. п. Земскіе Начальники, Становые Пристава, Лѣсничіе, Вол. Прав., врачи, фельдш. и т. п.
			Отъ Самары.	Отъ уѣзднаго города.	Отъ квар. Земск. Нач.	Отъ квар. Стан. Прис.	Отъ Волости. Правл.	Отъ ближ. желѣзнодор. станц. и назв. послѣдн.		Мужскаго пола.	Женскаго пола.	Удобной.	Неудобной.	
	Линія Самаро-Златоуст. ж. д.													
3124	Ст. Кротовка . .	Р. Кутулукъ.	70	90	кв.	45	3	—	26	96	103	—	—	Жел.-дорож. школа.
3125	10 стор. будокъ .	Колод.	60—75	90—100	1—6	40—50	3—8	1—6 Кротовка.	10	36	29	—	—	
	Кротовско-Сергіев. вѣтвь.													
3126	Казарма на 1-ой вер.	Колод.	75	94	—	45	4	1	1	17	19	—	—	

Борская (въ 1 ст., 3 уч. Земск. Начальн., 3 слѣд. суд. уч., 5 приз. участ.)

3127	С. Борское. Б. госуд. Рус. Прав. . . .	Р. Самара.	120	50	—	—	—	2 Неприкъ.	1300	3030	2813	11903	132	2 церкви: 2 зем. и 2 церк. прих. шк. Больница. Зем. ст. 3 ярмарки, 5 кожевен. зав. 3 горш. завод., паровая и вод. мельн. Стан. Прист. Судеб. Слѣд. Зем. Нач. Врачъ, фельдшеръ акушерка. Вол. Прав. Аптека.
3128	С. Коноваловка (Ивановка тожъ) Б. госуд. Мордва и Рус. Прав.	Р. Коноваловка.	110	62	12	12	12	5 Неприкъ. Марычевка.	707	1892	2900	10281	101	Церковь, зем. и цер.-прих. шк. Кирпич. зав. 4 вѣтр. мельн. Кред. Т-во.
3129	С. Долматовка. Быв. госуд. Великор. и малорос. Прав.	Прудъ.	122	62	12	12	12	10	358	1160	1204	5609	36	Церковь. Церк.-прих. шк. 3 вѣт. мельн.
3130	Х. Т. Карякина. .	Р. Самара.	120	52	2	2	2	3	1	1	—	—	—	
3131	Кирпичный Сарай И. Г. Незнаева.	Озеро „Потапово“.	125	46	4	4	4	6	1	2	3	—	—	
	Линія Ташкентской жел. дор.													
3132	Ст. Неприкъ. . .	Колод.	120	50	--	—	—	2	4	17	30	—	—	
3133	8 сторожев. будокъ на 66—79 верст. и 1 казарма на 76 верст.	—	110—124	46—60	2—9	2—9	2—9	1—7	9	37	37	—	—	

Земля надѣльная.

№№	Названіе волости и входящихъ въ нее населенныхъ мѣстъ (селъ, деревень, хуторовъ). Сословіе (когда крестьянское, то и разряды ихъ: бывшіе госуд., б. удѣл. и т п.), національность и вѣроисповѣданіе жителей.	Положеніе населеннаго мѣста: при рѣкѣ, озерѣ, прудѣ, колодцѣ.	Разстояніе въ верст. Отъ Самары.	Отъ уѣзднаго города.	Отъ квар. Земск. Нач.	Отъ квар. Стан. Прис.	Отъ Волости. Правл.	Отъ ближ. желѣзнодор. станц. и назв. послѣдн.	Число дворовъ.	Число жителей. Мужскаго пола.	Женскаго пола.	Колич. надѣльн. или собств. земли въ десят. Удобной.	Неудобной.		Церкви, монастыри, молитв. зданія, школы, больн., почт. ст., земск. станц. пункты, метеор. станц., ярмарки, базары, фабрики, заводы, промыслы и т. п. Земскіе Начальники, Становые Пристава, Лѣсничіе, Вол. Прав., врачи, фельдш. и т. п.
	Булгаковская (въ 4 ст., 9 уч. Земск. Начал., 3 суд. слѣд. уч. Бугур. уѣз., 2 приз. уч.).														
3134	С. Булгаково. Б. помѣщ. Рус. Прав. .	Р. Нечайка.	212	57	15	50	—	45 Бугурусланъ.	65	233	226	555	—	надѣльная.	Церковь; церк.-прих. школа; Зем. ст; Вол. Правл.; Урядникъ; 3 вѣтр. мельн.
3135	С. 1-е Сергіевское. Б. пом. Рус. Прав. .	—	212	57	15	50	—	45	77	248	260	650	—		
3136	Д. Петрополье. Б. помѣщ. Рус. Прав. .	Р. Ржавецъ.	207	62	20	56	6	40	22	130	160	400	—		
3137	Д. Жуковка. Б. помѣщ. Рус. Прав. . .	Р. Сосновка.	242	75	20	65	15	35	118	370	373	110	—		Зем. школа. 2 вѣтр. мельн.
3138	Д. Екатериновка. Б. пом. Рус. Прав. . .	Р. Кутулукъ.	227	60	30	60	18	45	100	300	307	520	22		Вод. мельн.
3139	Д. Рязановка. Б. помѣщ. Рус. Прав. .	—	227	60	25	55	12	45	27	101	115	640	10		Вод. мельн.
3140	С. Марасы. Б. помѣщ. Рус. Прав. . .	—	227	60	20	50	13	45	165	565	610	1020	36		Вод. и вѣтр. мельн.
3141	Д. 2-е Сергіевское. Б. помѣщ. Рус. Прав.	—	227	60	20	50	13	45 Неприкъ.	32	237	239	158	7		Вод. мельница.
3142	Д. Гавриловка. Б. помѣщ. Рус. Прав. .	—	227	55	19	49	12	45	174	610	600	1146	70		Вод. мельница.
3143	С. Державино 3 общества. Б. помѣщ. Рус. Прав. . . .	—	210	56	17	47	8	47	113	316	310	585	110		Церковь, церк.-прих. шк.; зем. больн. 1 вѣтр. мельн. Базаръ по воскрес.
3144	Д. Зимнихи. Б. помѣщ. Рус. Прав. . .	—	210	55	12	42	4	55 Бузулукъ.	73	250	207	157	4		
3145	Д. Александровка. Б. помѣщ. Рус. Прав.	Р. Сусарка.	215	48	6	37	8	48	82	225	169	636	51		Вод. мельница.
3146	Д. Роговка. Б. помѣщ. Рус. Прав. . .	Р. Кундузла.	218	51	5	27	15	51	12	26	24	75	—		
3147	Д. Путиловка. Б. помѣщ. Рус. Прав. .	—	227	60	12	40	13	60	90	306	300	1029	150		
3148	Д. Красно-Слободское. Б. пом. Рус. Прав. .	Р. Вязовка.	207	55	9	35	4	55	93	207	315	136	—		
3149	С. Преображенское. Б. помѣщ. Рус. Прав.	—	222	50	5	32	12	50	160	656	686	840	12		Церковь, церк.-прих. школа.
3150	С. Ляхово. Б. помѣщ. Рус Прав. . .	Р. Кундузла.	218	50	6	30	15	50	21	38	29	26	—		Церковь. церк.-прих. школа; Вод. мельн.
3151	Д. Куроѣдовка. Б. помѣщ. Рус. Прав. .	Р. Кутушка.	212	50	6	30	15	50	16	36	32	27	—		

БУЗУЛУКСКІЙ УѢЗДЪ.

№№	Названіе волости и входящихъ въ нее населенныхъ мѣстъ (селъ, деревень, хуторовъ). Сословіе (когда крестьянское, то и разряды ихъ: бывшіе госуд., б. удѣл. и т. п.), національность и вѣроисповѣданіе жителей.	Положеніе населеннаго мѣста: при рѣкѣ, озерѣ, прудѣ, колодцѣ.	Разстояніе въ верст. Отъ Самары.	Отъ уѣзднаго города.	Отъ квар. Земск. Нач.	Отъ квар. Стан. Прис.	Отъ Волостн. Правл.	Отъ ближ. желѣзнодор. станц. и назв. послѣдн.	Число дворовъ.	Число жителей. Мужскаго пола.	Женскаго пола.	Колич. надѣльн. или собств. земли въ десят. Удобной.	Неудобной.		Церкви, монастыри, молитв. зданія, школы, больн., почт. ст., земск. станц. пункты, метеор. станц., ярмарки, базары, фабрики, заводы, промыслы и т. п. Земскіе Начальники, Становые Пристава, Лѣсничіе, Вол. Прав. врачи, фельдш. и т. п.
3152	Д. Степно Слободка. Б. пом. Рус. Прав. .	Р. Осокорка.	225	60	12	38	6	60	31	137	130	75	2	Над.	
3153	Д. Ивановка. Б. помѣщ. Рус. Прав. . .	Р. Козья.	234	67	22	57	7	40 Бугуруслан.	62	212	217	575	—		
3154	Д. Алексѣевка. Б. помѣщ. Рус. Прав. .	Р. Нечайка.	227	67	22	57	6	40	33	100	105	85	—		
	Усадьбы и хутора.														
3155	Ус. дв. А. Н. Булгакова	Прудъ.	212	57	15	50	—	45	1	10	8	387	—	Земля собственная.	
3156	Х. кр. А. Гурова.	Р. Кутулукъ.	228	56	17	47	9	47	1	5	6	500	—		Вод. мельница.
3157	Х. кр. А. Гурова .	—	228	56	16	47	9	47	1	6	5	305	—		
3158	Х. кр. М. Гурова.	—	217	50	12	66	—	45 Неприкъ.	1	5	8	250	—		
3159	Х. „Державинскій" кр. Куканъ	Озеро.	217	53	12	56	8	45	1	20	17	40	60		
3160	Х. кр. Базичева .	Р. Кутулукъ.	225	58	12	56	8	45	1	15	12	280	50		Маслобойня.
3161	Х. „Баровскій" бар. Корфъ	Р. Боровка.	209	42	10	65	18	42 Бузулукъ.	1	10	11	3672	140		Винок. заводъ, вод. мельн.
3162	Х. куп. Киселева .	Р. Кунтузла.	215	48	15	55	15	48	1	5	4	540	—		
3163	Х. кр. Базичевыхъ .	—	211	44	14	55	15	44	2	10	11	25	—		
3164	Х. кр. Петровыхъ	—	227	60	15	50	15	60	3	8	10	400	—		Вод. мельница.
3165	Х. кр. Медвѣдевыхъ.	—	219	50	15	50	13	50	2	8	7	350	30		Вод. мельница.
3166	Х. „Елизаветинскій" дв. Ковзанъ	Прудъ.	222	55	10	40	8	35 Заглядино.	1	7	5	677	—		
3167	Х. „Новоселки" дв. А. И. Ивановой . .	Ключъ Пьяный.	215	60	11	41	—	35	1	3	3	1800	10		
3168	Х. дв. Ковальскихъ.	Р. Осокорка.	225	60	20	56	10	35	1	6	6	1026	27		
3169	Х. дв. С. Охлябинина	—	237	70	10	70	8	15	1	4	6	300	—		
3170	Х. дв. Ю. Охлябинина	—	237	70	10	70	8	15	1	3	4	500	—		
3171	Х. „Алексѣевскій" мѣщ. Вельцъ. . . .	Прудъ.	230	63	18	45	6	43 Бугурусл.	1	3	4	474	40		
3172	Х. дв. Племянникова.	Р. Нечайка.	230	63	13	40	3	40	1	5	5	850	—		

БУЗУЛУКСКІЙ УѢЗДЪ.

№№	Названіе волости и входящихъ въ нее населенныхъ мѣстъ (селъ, деревень, хуторовъ). Сословіе (когда крестьянское, то и разряды ихъ: бывшіе госуд., б. удѣл. и т. п.), національность и вѣроисповѣданіе жителей.	Положеніе населеннаго мѣста: при рѣкѣ, озерѣ, прудѣ, колодцѣ.	Разстояніе въ верст.						Число дворовъ.	Число жителей.		Колич. надѣльн. или собств. земли въ десят.		Церкви, монастыри молитв. зданія, школы, больн., почт. ст., земск. станц. пункты метеор. станц., ярмарки, базары, фабрики, заводы, промыслы и т. п. Земскіе Начальники, Становые Пристава, Лѣсничіе, Вол. Прав., врачи, фельдш. и т. п.
			Отъ Самары.	Отъ уѣзднаго города.	Отъ квар. Земск. Нач.	Отъ квар. Стан. Прис.	Отъ Болости. Права.	Отъ ближ. желѣзнодор. станц. и назв. послѣдн.		Мужскаго пола.	Женскаго пола.	Удобной.	Неудобной.	
3173	Х. дв А. С. Обуховой.	Р. Нечайка.	217	50	7	32	12	40	1	8	10	1200	—	
3174	Ус. дв. Булгакова	Р. Кутулукъ.	170	60	15	50	—	45	1	5	6	401	—	
3175	Ус. насл. дв. Булгакова	—	175	60	20	55	5	40	1	2	4	370	—	
3176	Ус. дв. Эшъ . . .	—	170	42	16	60	7	45	—	—	—	612	—	
3177	Х. „Кинь-Грусть“ дв. А. Н. Миллеръ . .	—	170	42	16	60	7	45	1	10	12	2100	—	
3178	Х. „Чиченскій“ кр. Разуваевыхъ	—	175	55	20	65	10	45	7	30	28	385	15	
3179	Х. кр. Ф. Гурова. .	Р. Муштай.	175	50	15	66	1½	50	1	1	2	67	5	
3180	Х. кр. Емелиныхъ.	Прудъ.	216	49	19	69	4	46	1	3	5	520	—	
3181	Х. „Заводскій“ кр. Антипова съ товар.	Ключъ Пьяный.	225	60	15	56	10	35	7	27	29	572	10	
3182	Х. кр. Астафьевыхъ	Р. Кутулукъ.	212	45	10	45	15	45	2	10	16	110	—	
3183	Х. „Державино „А. Б. Аксютиной. . . .	—	210	42	15	60	8	42	1	12	10	341	—	Пар. мельница.
3184	Вод. мельница „Сусарка“ каз. вѣд. . .	Р. Сусарка.	215	48	10	62	7	48	1	3	5	10 каз	— ени.	
	Лѣсныя сторожки:													
3185	Дв. Булгакова (бл. д. Петрополья). . . .	Колод.	207	62	5	70	6	45	1	3	5	—	—	
3186	Дв. Эшъ (близъ с. Державина).	—	213	45	11	68	7	45	1	1	3	—	—	
3187	Дв. Ковзанъ (близъ д. Красно-Слободки). .	Прудъ.	207	55	4	60	4	55	1	2	3	—	—	

Земля общественная.

Неприкъ. Бугурусланъ. Неприкъ. Бугурусъ. Бузулукъ. Заглядино. Бузулукъ. Бузулукъ. Неприкъ. Бузулукъ.

№ №	Названіе волости и входящихъ въ нее населенныхъ мѣстъ (селъ, деревень, хуторовъ). Сословіе (когда крестьянское, то и разряды ихъ: бывшіе госуд., б. удѣл. и т п.), національность и вѣроисповѣданіе жителей.	Положеніе населеннаго мѣста: при рѣкѣ, озерѣ, прудѣ, колодцѣ.	Разстояніе въ верст.						Число дворовъ.	Число жителей.		Колич. надѣльн. или собств. земли въ десят.		Церкви, монастыри, молитв. зданія, школы, больн., почт. ст., земск. станц. пункты, метеор. станц., ярмарки, базары, фабрики, заводы, промыслы и т. п. Земскіе Начальники, Становые Пристава, Лѣсничіе, Вол. Прав., врачи, фельдш. и т. п.
			Отъ Самары.	Отъ уѣзднаго города.	Отъ квар. Земск. Нач.	Отъ квар. Стан. Прис.	Отъ Волостн. Правл.	Отъ ближ. желѣзнодор. станц. и назв. послѣдн.		Мужскаго пола.	Женскаго пола.	Удобной.	Неудобной.	
Виловатовская (во 2 ст., 2 уч. Земск. Начал., 3 суд. слѣд. уч., 5 приз. уч.).														
3188	С. Виловатово. Б. госуд. и удѣл. Рус. и мордва. Прав. . .	Р. Самара.	100	60	35	50	—	4 Марычевка.	599	2058	2061	8180 на	465 дѣл.	Церковь, зем. и церк. прих. шк. 2 ярмар. Вол. Прав.
3189	С. Андреевка (Лещево тожъ) Б госуд. Рус. Прав.	Р. Самара и озеро Лещево.	93	67	33	45	7	5 Богатое.	435	1320	1339	5260 на	318 дѣл.	Церковь и церк.-прих. школа.
3190	С. Покровка (Сумино тожъ) Б. госуд. Рус. Прав. и раскол. . . .	Р. Безымянка.	105	55	47	38	12	16 Марычевка.	308	947	899	5652 на	241 дѣл.	Церковь, шк. церк.-прих. 4 вѣтр. и 1 паровая мел. 22 горшчн. завед.
3191	Д. Широченка. Б. госуд. Рус. Прав. . . .	Р. Самара.	107	56	39	47	4	8	107	429	376	1565 на	118 дѣл.	Часовня, школа грамоты.
	Хутора:													
3192	Х. куп. В. Т. Прохорова.	Р. Безымянка.	100	60	47	35	12	16	1	8	6	700 соб	— ств.	
3193	Хут. кр. Козлова и Кисменскаго.	—	98	58	47	40	12	16	2	10	10	67 соб	— ств.	
Вознесенская (въ 4 ст., 10 уч. Земск. Начал., 2 суд. слѣд. уч., 4 приз. уч.).														
3194	С. Вознесенка. Б. госуд. Рус. Прав. . .	Р. М. Уранъ.	265	75	25	35	—	25 Сорочинская.	312	1199	1189	9605 на	321 дѣл.	Церковь, церк.-прих. шк., зем. ст. Ветерин. врачъ, фельдшерица В. Прав. Уряд.
3195	Д. Петропавловка. Б. госуд. Рус. Прав. . .	—	265	75	25	35	—	25	145	493	496	4188 на	400 дѣл.	Церк.-прих. школа.
3196	С. Кинзелька. Б. госуд. Рус. Прав. . . .	Р. Кинзель.	263	73	27	33	2	27	358	1536	1526	12566 на	209 дѣл.	Церковь, зем. и церк.-прих. шк. Страх. агентъ Кред. т во.
3197	С. Гавріило-Архангельское (Яшкино тожъ) Б. госуд. Рус. Прав. .	Р. М. Уранъ.	275	85	33	43	10	33	359	1160	1233	9299 на	241 дѣл.	Церковь, церк.-прих. шк. Кредит. т-во. Вод мельн.
3198	С. Нижне-Михайло-Архангельское (Грачевка тожъ) Б. госуд. Рус. Прав.	—	272	82	30	40	7	30	218	988	1045	4600 на	103 дѣл.	Церковь, церк.-прих. школа вод. мельн.
3193	С. Толкаевка. Б. госуд. Рус. и мордва Прав.	Р. Толкаевка.	263	73	13	35	12	13	227	893	880	4187 на	118 дѣл.	Церковь, церк.-прих. школа. Вѣтр. мельн.
3200	Д. Верхне-Михайло-Архангельская. Б. госуд. Рус. Прав. . . .	—	263	73	13	35	12	13	170	653	675	3837 на	90 дѣл.	
3201	Кол. Колтанъ Посел. Нѣмцы. Меноните . .	Прудъ.	285	95	45	55	20	45	38	130	138	1600 соб	51 ств.	

№ №	Названіе волости и входящихъ въ нее населенныхъ мѣстъ (селъ, деревень, хуторовъ). Сословіе (когда крестьянское, то и разряды ихъ: бывшіе госуд., б. удѣл. и т. п.), національность и вѣроисповѣданіе жителей.	Положеніе населеннаго мѣста: при рѣкѣ, озерѣ, прудѣ, колодцѣ.	Разстояніе въ верст.							Число жителей.		Колич. надѣльн. или собств. земли въ десят.		Церкви, монастыри, молитв. зданія, школы, больн., почт. ст., земск. станц. пункты, метеор. станц., ярмарки, базары, фабрики, заводы, промыслы и т. п. Земскіе Начальники. (Становые Пристава, Лѣсничіе, Вол. Прав., врачи, фельдш. и т. п.
			Отъ Самары.	Отъ уѣзднаго города.	Отъ квар. Земск. Нач.	Отъ квар. Стан. Приc	Отъ Волостн. Правл.	Отъ ближ. желѣзнодор. станц. и назв. послѣдн.		Число дворовъ.	Мужскаго пола.	Женскаго пола.	Удобной.	Неудобной.	
3202	Кол. Юговка. Посел. Нѣмцы. Менон. . . .	Прудъ.	284	94	44	54	19	44 Сорочинская.		64	119	114	1600	12	Земля собственная.
3203	Кол. Клинокъ. Пос. Нѣмцы. Менон. . . .	—	284	94	44	54	19	44		25	70	68	1600	38	
	Хутора:														
3204	Х. Епифанова. . .	Р. Ольховка.	263	75	27	33	2	27		3	23	22	1300	89	
3205	Х. Осипова. . . .	—	263	75	27	33	2	27		8	33	38	1600	85	
3206	Х. Ванякиной и Киселевой.	Прудъ.	275	87	39	45	14	39		1	4	4	1100	50	
3207	Х. Ванякиной. . .	—	265	77	29	35	4	29		3	12	13	1990	90	
3208	Х. „Толкаевскій“ (Курноска тожъ). . .	—	272	82	30	40	7	30		35	162	147	2972	226	
3209	Вод. мельн. М. Ларина.	Р. М. Уранъ.	265	75	25	34	1	25		1	1	4	—	—	
3210	Вл. Ларина. . . .	—	257	67	17	26	8	17		1	2	3	—	—	
3211	Стройкова. . . .	—	266	76	26	36	1	26		1	2	2	—	—	

Герасимовская (въ 2 ст., 4 уч. Зем. Нач., 3 суд. слѣд. уч., 2 приз. уч.).

3212	С. Герасимовка. Б. госуд. Рус., мордва и малор. Прав. . . .	Прудъ.	120	50	50	18	—	35 Неприкъ.		381	1205	1227	6734	15	Церковь. Зем. и церк.-прих. шк. Зем. ст. 10 вѣтр. мел. Вол. Прав. Урядникъ.
3213	С. Тарпановка. Б. госуд. Рус. и мордва. Прав.	Оврагъ “Сухая Таволжанка“.	125	45	45	20	4	39		148	546	607	3496	15	Церковь. Церк.-прих. шк. 2 вѣтр. мельн.
3214	С. Даниловка. Б. госуд. Рус. Прав. . .	—	130	42	42	24	8	42 Бузулукъ.		129	440	457	1871	—	Церковь. Церк.-прих. шк., 3 вѣтр. мельн.
3215	С. Спиридоновка. Б. госуд. Рус. и мордва. Прав.	Прудъ.	138	35	35	28	15	35		265	845	862	3727	18	Церковь. Церк.-прих. шк. 2 вѣтр. мельн
3216	С. Гостевка. Б. госуд. Рус. Прав. . .	Р. Сухая Таволжанка.	135	40	40	30	13	40		241	750	781	4260	20	Церковь. Церк.-прих. шк. мельн. съ нефт. двиг.
3217	С. Корнѣевка. Б. госуд. Рус. и малорос., Прав.	Р. Колманка.	110	58	58	10	8	30 Богатое.		341	1084	2003	4260	29	Церковь. Зем. школа. 8 вѣтр. мел.
3218	Х. „Яблонскій“ кр. Ѳ. Плугина. . . .	Прудъ.	135	40	40	30	15	43 Бузулукъ.		1	14	18	794 собств.	4	Вальц. мельн. съ нефт. двиг.

БУЗУЛУКСКІЙ УѢЗДЪ.

№№	Названіе волости и входящихъ въ нее населенныхъ мѣстъ (селъ, деревень, хуторовъ). Сословіе (когда крестьянское, то и разряды ихъ: бывшіе госуд., б. удѣл. и т. п.), національность и вѣроисповѣданіе жителей.	Положеніе населеннаго мѣста: при рѣкѣ, озерѣ, прудѣ, колодцѣ.	Разстояніе въ верст.							Число дворовъ.	Число жителей.		Колич. надѣльн. или собств. земли въ десят.		Церкви, монастыри, молитв. зданія, школы, больн., почт. ст., земск. станц. пункты, метеор. станц., ярмарки, базары, фабрики, заводы, промыслы и т. п. Земскіе Начальники, Становые Пристава, Лѣсничіе, Вол. Прав., врачи, фельдш. и т. п.,	
			Отъ Самары.	Отъ уѣзднаго города	Отъ квар. Земск. Нач.	Отъ квар. Стан. Прис.	Отъ Волостн. Правл.	Отъ ближ. желѣзнодор. станц. и назв. послѣдн.			Мужескаго пола.	Женскаго пола.	Удобной.	Неудобной.		
	Графская (въ 3 ст., 8 уч. Зем. Нач., 2 суд. слѣд. уч., 4 приз. уч.).															
3219	С. Киселевка. Б. госуд. Рус. Прав. . .	Р. Уранъ.	270	110	17	25	—	25 Сорочинскій.		550	1950	1975	13766	182	Надѣльная.	Церковь. Зем. и церк.-прих. шк. Зем. больн. Зем. ст. Вол Прав. Врачъ, фельдшеръ и акушерка.
3220	Д. Малаховка. Б. госуд. Рус. Прав. . .	—	270	110	17	25	1	25		172	584	605	2802	104	Надѣльная.	Зем. школа.
3221	С. Михайловка. Б. госуд. Рус. Прав. . .	—	263	103	24	17	7	17		276	870	889	4837	98	Надѣльная.	Церковь. Церк.-прих. школа.
3222	С. Ивановка. Б. госуд. Рус. Прав. . .	—	263	103	24	17	7	17		183	630	642	6444	35	Надѣльная.	Церковь. Зем. школа.
3223	С. Ново-Самарка. Б. госуд. Рус. Прав. . .	Р. Самара.	257	90	34	10	17	10		136	455	456	2265	88	Надѣльная.	Церковь. Церк.-прих. школа.
3224	С. Ново-Петровка Б помѣщ. Рус. Прав. и молок.	Р. Уранъ.	279	119	6	35	17	35		139	435	472	1411 на дѣл.	176	Надѣльная.	Церковь. Церк.-прих. школа.
	Усадьбы и хутора.															
3225	Х. мѣщ. Елисѣева.	Р. Красная.	270	110	40	30	20	10	Самарѣевка.	1	11	7	1150	—	Земля собственная.	Вод. Мельн. Кумысное заведеніе.
3226	Х. кр. Нечаева. .	—	275	110	35	30	20	10		1	14	7	1000	—		
3227	Х. мѣщ. Батаева.	—	275	110	35	30	20	10		1	30	25	500	—		Вод. мельн.
3228	Х. пос. Гинтеръ. .	Р. М.Уранъ.	263	135	5	45	20	45	Сорочинск.	1	23	3	2000	—		
3229	Ус. куп. Киселевыхъ	—	260	130	5	40	17	40		1	51	26	—	—		
3230	Х. „Новый дворъ“ ихъ же	Р. М. Уранъ и прудъ.	261	131	7	40	12	40		1	16	4	10544	—		Вод. мельн.
3231	Х. „Генеральскій“ ихъ же	—	265	135	5	45	15	45		1	14	13	—	—		
3232	Х. Баргодина . .	—	280	120	40	45	20	45		1	11	15	800	200		
	Вод. мельницы:															
3233	Ар. кр. Космыниным.	Р. Большой Уранъ.	252	93	17	25	2	25		1	6	10	—	—	На общ. землѣ.	
3234	Ар. мѣщ. Красиковым.	—	263	103	24	17	7	17		1	3	5	—	—		
3235	Ар. кр. Шубинымъ.	—	260	93	35	10	18	10		1	2	1	—	—		
3236	Кожев. завод. Батищева	—	261	101	21	26	1	26		1	2	3	3	—		
3237	Садъ Кандалинскаго.	—	260	100	20	25	3	25		1	2	1	—	—		

№№	Названіе волости и входящихъ въ нее населенныхъ мѣстъ (селъ, деревень, хуторовъ). Сословіе (когда крестьянское, то и разряды ихъ: бывшіе госуд., б. удѣл. и т. п.), національность и вѣроисповѣданіе жителей.	Положеніе населеннаго мѣста: при рѣкѣ, озерѣ, прудѣ, колодцѣ.	Разстояніе въ верст. отъ Самары.	Разстояніе въ верст. отъ уѣзднаго города.	Разстояніе въ верст. отъ квар. Земск. Нач.	Разстояніе въ верст. отъ квар. Стан. Прис	Разстояніе въ верст. отъ Волостн. Правл.	Разстояніе въ верст. отъ ближ. желѣзнодор. станц. и назв. послѣдн.	Число дворовъ.	Число жителей. Мужскаго пола.	Число жителей. Женскаго пола.	Колич. надѣльн. или собств. земли въ десят. Удобной.	Колич. надѣльн. или собств. земли въ десят. Неудобной.	Церкви, монастыри, молитв. зданія, школы, больн., почт. ст., земск. станц. пункты, метеор. станц., ярмарки, базары, фабрики, заводы, промыслы и т. п. Земскіе Начальники. Становые Пристава, Лѣсничіе, Вол. Прав., врачи, фельдш. и т. п.
Домашкинская (въ 2 ст., 1 уч. Зем. Нач., 3 суд. слѣд. уч., 5 призыв. уч.).														
3238	С. Никольское (Домашка тожъ) Б. госуд. Малорос. Прав. и сек.	Р. р.Самара и Домашка.	50	120	38	60	—	20 Тростинка.	766	2346	2499	14547 на дѣл.	1231	Церковь Зем. и церк.-приход. шк. 3 ярмарки, базары по вторникамъ. 1 паровая и 5 вѣтр мельн. Волос. Прав., Военно-Конск. уч. Зем. ст. фельдшеръ, уряд.
3239	С. Бариновка. Б. госуд. Рус. Прав. . . .	Р. Самара.	57	115	45	53	7	27	323	979	985	6992 на дѣл.	362	Церковь, церк.-прих. школа, 2 вѣтр. мельн.
3240	С. Парфеновка (Звоновка тожъ). Б. госуд. Рус. Прав.	Р. Домашка.	40	130	50	70	12	32	186	595	630	2642 на дѣл.	194	Церковь церк.-прих. школа, 2 вѣтр. мел.
	Хутора:													
3241	Х. кр. М. Д. Зубарева.	—	35	135	55	75	17	37	1	7	6	956 собств.	—	
3242	Х. кр. М. и Л. Прохоровыхъ.	—	34	136	56	76	18	38	1	1	2	150 собств.	—	
3243	Лѣс. стор. О-ва кр. с. Домашки.	Р. Самара.	40	130	50	70	10	15	1	1	—	—	—	
Елшанская (въ 6 ст., 4 уч. Земск. Начал., 1 суд. слѣд. уч., 1 приз. уч.).														
3244	С. Елшанка. Б. госуд. Рус. Прав. . . .	Р. Самара.	150	18	18	18	—	7 Колтубановк.	813	2806	2908	9993 на дѣл.	1699	Церковь, Вол. Прав. Зем. и церк.-прих. шк.
3245	С. Колтубановка. Б. госуд. Рус. Прав. и раскол.	—	140	25	25	25	7	7 Колтубановк.	307	975	1166	4142 на дѣл.	775	Церковь, зем. школа. Зем. ст.
3246	С. Палимовка. Б. госуд. Рус. Прав. . .	Р. р.Самара и Поповка.	163	5	5	5	12	7 Колтубановк. Бузулукъ.	523	1883	1921	10083 на дѣл.	1134	Церковь, зем. школа, кирпич. заводъ.
3247	Х. п. п. гражд. А. Д. Шумова.	Самара.	145	25	25	25	5	10	1	9	11	1166	34	
	Линія Ташкентской жел. дороги.													
3248	Ст. Колтубановка.	Р. Боровка.	150	25	25	25	7	—	4	38	42	—	—	
3249	2 казармы, 1 баракъ, 21 сторож. ж. д. будка.	Р. Боровка.	150	25	25	25	7	—	24	92	123	—	—	
	1-е Бузулукское лѣсничество каз. вѣд. .													
	Дача „Бузулукскій Боръ“.													
3250	Офицерск. домъ „Рогожинскій“.	Р. Колтубанка.	120	40	40	40	30	12	11	34	29	19503	3351	Лѣсничій.

БУЗУЛУКСКІЙ УѢЗДЪ.

№№	Названіе волости и входящихъ въ нее населенныхъ мѣстъ (селъ, деревень, хуторовъ). Сословіе (когда крестьянское, то и разряды ихъ: бывшіе госуд., б. удѣл. и т. п.), національность и вѣроисповѣданіе жителей.	Положеніе населеннаго мѣста: при рѣкѣ, озерѣ, прудѣ, колодцѣ.	Разстояніе въ верст.						Число дворовъ.	Число жителей.		Колич. надѣльн. или собств. земли въ десят.		Церкви, монастыри, молитв. зданія, школы, больн., почт. ст., земск. станц. пункты, метеор. станц., ярмарки, базары, фабрики, заводы, промыслы и т. п. Земскіе Начальники, Становые Пристава. Лѣсничіе, Вол. Прав., врачи, фельдш. и т. п.
			Отъ Самары.	Отъ уѣзднаго города.	Отъ квар. Земск. Нач.	Отъ квар. Стан. Прис.	Отъ Волости. Правл.	Отъ ближ. желѣзнодор. станц. и назв. послѣдн.		Мужскаго пола.	Женскаго пола.	Удобной.	Неудобной.	
	Лѣсные кордоны:							ст. Неприк.						
3251	Соболевскій. . . .	Колод.	127	45	45	45	27	20	1	3	3	—	—	
3252	Мукольвинскій. . .	Р. Колтубанка.	124	45	45	45	25	17	2	11	7	—	—	
3253	Ратьковскій. . . .	Колод.	135	50	50	50	30	25	1	5	4	—	—	
3254	Борскій.	Озеро.	119	42	42	42	35	5	2	4	4	—	—	
3255	Озерный.	Колод.	129	42	42	42	22	15	1	7	6	—	—	
3256	Рогачевскій. . . .	—	125	35	35	35	17	10	2	11	10	—	—	
3257	Колтубановскій. .	—	135	30	30	30	12	5	1	3	7	—	—	
3258	Самарскій . . .	Озеро.	124	35	35	35	17	10	1	5	5	—	—	
3259	Сухорѣченскій. . .	Колод.	130	35	35	35	17	10	1	2	4	—	—	
3260	Красноярскій. . .	—	138	25	25	25	8	1	1	7	8	—	—	
3261	Борско-Коноваловскій страж. домъ (внѣ бора).	—	100	67	67	67	57	50	2	8	5	—	—	
3262	Вод. мельн. „Чимкинская“ каз. вѣд. .	Р. Колтубанка.	120	40	40	40	30	12	1	4	4	—	—	
3263	Вод. мельн. Бузулукскаго муж. монастыря.	—	120	40	40	40	30	12	1	3	3	—	—	
3264	Буз. каз. лѣсопил. заводъ	Р. Боровка и Колод.	140	25	25	25	7	—	20	60	64	—	—	Лѣсной ревизоръ
3265	Опытное Буз. лѣсничес. Офицерскій домъ.	Колод.	140	35	35	35	15	10	8	12	15	—	—	Лѣсничій и три помощ.
	3-е Бузулукское лѣснич. Каз. Вѣд. *Дача „Бузулукскій боръ“.*							Колтубан.						
3266	Офицерскій домъ. .	Колод.	140	30	30	30	22	15	23	34	36	19170	7925	Лѣсничій, пом. лѣсн. Низшая лѣс. школа. Складъ древесныхъ сѣмянъ.
	Лѣсные кордоны.													
3267	„Заводскій новый“	Колод.	140	25	25	25	7	2	1	2	3	—	—	
3268	„Колтубановскій“ новый	—	139	25	25	25	7	—	1	7	5	—	—	
3269	„Банный“	Озеро.	135	25	25	25	7	3	1	3	9	—	—	
3270	„Косовскій“ . . .	—	139	25	25	25	19	9	1	3	2	—	—	
3271	„Боровскій“ . . .	Колод.	139	28	28	28	20	9	1	2	6	—	—	

БУЗУЛУКСКІЙ УѢЗДЪ.

№№	Названіе волости и входящихъ въ нее населенныхъ мѣстъ (селъ, деревень, хуторовъ). Сословіе (когда крестьянское, то и разряды ихъ: бывшіе госуд., б. удѣл. и т. п.), національность и вѣроисповѣданіе жителей.	Положеніе населеннаго мѣста: при рѣкѣ, озерѣ, прудѣ, колодцѣ.	Разстояніе въ верст.						Число дворовъ.	Число жителей.		Колич. надѣльн. или собств. земли въ десят.		Церкви, монастыри молитв. зданія, школы, больн., почт. ст., земск. станц. пункты метеор. станц., ярмарки, базары, фабрики, заводы, промыслы и т. п. Земскіе Начальники, Становые Пристава, Лѣсничіе, Вол. Прав., врачи, фельдш. и т. п.
			Отъ Самары.	Отъ уѣзднаго города.	Отъ квар. Земск. Нач.	Отъ квар. Стан. Прис.	Отъ Волостн. Правл.	Отъ ближ. желѣзнодор. станц. и назв. послѣди.		Мужскаго пола.	Женскаго пола.	Удобной.	Неудобной.	
3272	Елшанскій	Колод.	142	25	25	25	8	3	1	4	8	—	—	
3273	Гатный	—	142	20	20	20	10	9	1	5	3	—	—	
3274	Лебяжій	—	145	25	25	25	28	16	1	5	4	—	—	
3275	Пасмуровскій . .	—	150	30	30	30	25	30	1	4	1	—	—	
3276	Чуфаровскій . . .	—	150	30	30	30	25	25	1	4	4	—	—	
3277	Танѣевскій . . .	Р. Танѣевка.	130	20	20	20	27	20	1	2	1	—	—	
3278	Воронцовскій . . .	Колод.	130	18	18	18	20	15	1	7	9	—	—	
3279	Куклинскій . . .	—	160	12	12	12	20	14	3	13	7	—	—	
3280	Шапкинскій . . .	—	160	15	15	15	20	12	1	3	4	—	—	
3281	Васильевскій . . .	Озеро.	155	20	20	20	14	7	2	4	4	—	—	
3282	Липовскій	—	155	18	18	18	13	6	1	10	12	—	—	
3283	Шабаловскій . . .	Колод.	145	25	25	25	12	4	1	2	3	—	—	
3284	Грязновскій . . .	Озеро.	143	25	25	25	10	4	2	11	8	—	—	
3285	Н.-Офицерскій . .	—	140	25	25	25	8	1	1	3	4	—	—	
3286	Палимовскій . . .	Р. Боровка.	165	12	12	12	25	14	1	6	6	—	—	
3287	Монастырскій . .	Колод.	170	6	6	6	25	8 Бузулукъ.	1	2	2	—	—	
	Дача „Яковлевская“.													
3288	Племянниковскій .	Прудъ.	180	25	25	25	30	25	1	1	1	—	—	
3289	Тростянскій . . .	Колод.	175	25	25	25	25	25	1	5	3	—	—	
	Дача „Бузулукская“.													
3290	Дмитріевскій . . .	Озеро.	200	15	15	15	30	15	1	5	3	—	—	
3291	Бузулукскій . . .	—	190	10	10	10	28	10	1	1	1	—	—	
	Дача „Шахматовская“.													
3292	Караулка	Р. Токъ.	220	30	30	30	40	30	1	1	4	—	—	
3293	Вод. мельн. Самар. Архіер. дома (аренд. Коноваловымъ) . . .	Р. Боровка.	146	25	25	25	3	4	6	21	15	—	—	
3294	Вод. мельн. Палимовскаго О-ва. . . .	Р. Самара.	165	5	5	5	12	6	15	98	30	—	—	

№№	Названіе волости и входящихъ въ нее населенныхъ мѣстъ (селъ, деревень, хуторовъ). Сословіе (когда крестьянское, то и разряды ихъ: бывшіе госуд., б. удѣл. и т. п.), національность и вѣроисповѣданіе жителей.	Положеніе населеннаго мѣста: при рѣкѣ, озерѣ, прудѣ, колодцѣ.	Разстояніе въ верст.						Число дворовъ.	Число жителей.		Колич. надѣльн. или собств. земли въ десят.		Церкви, монастыри, молитв. зданія, школы, больн., почт. ст., земск. станц. пункты, метеор. станц., ярмарки, базары, фабрики, заводы, промыслы и т. п. Земскіе Начальники, Становые Пристава, Лѣсничіе, Вол. Прав., врачи, фельдш. и т. п.
			Отъ Самары.	Отъ уѣзднаго города.	Отъ квар. Земск. Нач.	Отъ квар. Стан. Прис.	Отъ Волостн. Правл.	Отъ ближ. желѣзнодор. станц. и назв. посѣдн.		Мужскаго пола.	Женскаго пола.	удобной.	неудобной.	
Ефимовская (въ 5 ст., 11 уч. Земск. Начал., 2 суд. слѣд. уч., 2 приз. уч.).														
3295	С. Ефимовка. Б. госуд. Рус. Прав. . .	Р. Бузулукъ.	200	75	25	12	—	73 Бузулукъ.	556	2032	2044	12282 на дѣл.	—	Церковь. Зем. и церк.-прих. шк. Зем. ст. 2 ярмар. Вол. Прав. 1 вод. 1 паров. и 4 вѣтр. мельн.
3296	С. Васильевка. Б. госуд. Рус. Прав. . .	—	180	70	25	19	7	50 Погромное. Бузулукъ.	606	1874	1904	9701 на дѣл.	361	Церковь. Церк.-прих. школа. 2 ярмарки. 1 вод. и 3 вѣтр. мельн.
3297	С. Гаршино. Б. госуд. Рус. Прав. . .	Р. Грязнушка.	180	82	40	18	15	80 Погровн. Бузулукъ.	273	976	1002	4921 на дѣл.	272	Церковь. 2 зем. школы. 8 вѣтр. мельн.
Хутора.														
3298	Х. Поляева . . .	Прудъ.	187	85	35	25	12	60	3	17	14	1588	126	Земля собств.
3299	Х. Каз. Чечина .	—	190	83	30	28	17	60	1	4	1	1373	200	
3300	Х. „Кирѣевскій“ тов. кр. Б. госуд. Рус. и старообр.	—	200	85	36	30	15	56 Бузулукъ.	20	82	85	600	180	
3301	Х. Новосельцева .	—	215	80	40	20	12	80 Бузулукъ.	4	18	25	200	20	
3302	Х. Уголькова . .	—	215	90	40	27	15	88	1	6	4	700	233	
3303	Х. Волынскаго . .	—	240	90	40	25	15	90	2	7	10	400	200	
3304	Х. Барскій . . .	—	300	90	40	25	15	90	5	15	15	400	80	
3305	Х. Фунтиковыхъ .	—	200	90	40	26	15	90	9	25	25	530	200	
3306	Х. Каз. Бизянова .	—	200	90	40	26	15	90	1	5	3	2500	200	
Заплавинская (въ 1 ст., 4 уч. Зем. Нач., 3 суд. слѣд. уч., 5 призыв. уч.).														
3307	С. Заплавное. Б. госуд. Рус. Прав. . .	Р. Самара.	117	45	45	5	—	6 Неприк.	663	2264	2351	10602 на дѣл.	1275	2 церкви. Зем. общ. и церк.-прих. шк. 2 вод. мельн. Вол. Прав. Урядникъ Кред. Т-во.
3308	С. Алексѣевка. Б. госуд. Рус. Прав. . .	Р. Таволжанка.	122	45	45	12	7	13	310	1109	1208	6314 на дѣл.	306	Церковь, церк.-прих. школа 1 вод. и 5 вѣт. мельн.
3309	С. Гвардейцы. Б. госуд. Рус Прав. . .	–	112	52	52	7	7	8	435	1614	1677	4770 на дѣл.	416	Церковь, церк.-прих. школа вѣтр. мельн.
3310	Ст. Мойка. Б. помѣщ. Рус. Прав. . .	Р. Мойка.	129	35	35	15	9	7 Колтубанка.	50	170	172	727 соб	— ств.	
Хутора и усадьбы.														
3311	Ус. дв. В. Н. Мечъ	—	129	35	35	15	9	7	1	5	7	58 соб	8 ств.	

№ №	Названіе волости и входящихъ въ нее населенныхъ мѣстъ (селъ, деревень, хуторовъ). Сословіе (когда крестьянское, то и разряды ихъ: бывшіе госуд., б. удѣл. и т. п.), національность и вѣроисповѣданіе жителей.	Положеніе населеннаго мѣста: при рѣкѣ, озерѣ, прудѣ, колодцѣ.	Разстояніе въ верст.							Число жителей.		Колич. надѣльн. или собств. земли въ десят.		Церкви, монастыри, молитв. зданія, школы, больн., почт. ст., земск. станц. пункты, метеор. станц., ярмарки, базары, фабрики, заводы, промыслы и т. п. Земскіе Начальники, Становые Пристава, Лѣсничіе, Вол. Прав., врачи, фельдш. и т. п.
			Отъ Самары.	Отъ уѣзднаго города.	Отъ квар. Земск. Нач.	Отъ квар. Стан. Прис.	Отъ Колости. Права.	Отъ ближ. желѣзнодор. станц. и назв. послѣдн.		Число дворовъ.	Мужескаго пола.	Женскаго пола.	Удобной.	Неудобной.	
3312	Ус. насл. Христъ	Р. Мойка.	129	35	35	15	9	7		1	2	5	275	15	Земля собственная.
3313	Ус. Потинцева . .	—	129	35	35	15	9	7		1	2	5	320	—	
3314	Ус. дв. О. Н. Тетеревниковой	—	135	32	32	18	12	9		1	3	2	50	—	
3315	Ус. дв. Ю. Я. Дементеевой	Колод.	131	39	39	11	7	12		1	1	2	137	4	
3316	Ус. дв. Г. Н. Костромитинова . . .	Р. Самара.	130	39	39	9	6	11	Неприкъ.	1	8	8	1200	300	Вод. раструсн. мельн. конск. заводъ.
3317	Х. Шляховка. Б. осуд. Малор. Прав. .	Р. Мойка.	135	32	32	18	12	9		12	27	32	196	—	
3318	Мойскій Свято-Троицкій муж. монастырь.	—	129	35	35	15	9	7		1	62	—	274	220	

Зуевская (въ 2 ст., 5 уч. Земск. Начальн. 3 суд. слѣд. уч., 5 призыв. участ.).

3319	С. Зуевка. Б. госуд. Рус. Прав. . .	Р. Сух. Ветлянка.	100	75	20	20	—	45	Богатое.	453	1526	1581	10496	200	Надѣльная. Церковь. Земск. и церк.-прих. шк. Зем. ст. Базары по вторн. 3 ярмарки, фельдшер. пун. Урядникъ. Вол. Прав. 11 вѣтр. мельн. 2 овчин. завед.
3320	С. Кулешевка. Б. госуд. Рус. и мордва. Прав.	—	140	73	22	22	3	43		408	1454	1413	9100	208	Церковь, церк.-прих. шк. 6 вѣтр. мельн. 3 маслоб. 3 овчин. завед.
3321	С. Семеновка. Б. госуд. Рус. Прав. . .	Р. Съѣзжая.	110	67	28	28	10	37		217	674	798	3741	316	Церковь, церк.-прих. шк. 4 вѣтр. мельн. 1 овчин. завед.
3322	С. Ефремовка. Б. госуд. Рус. Прав. . .	—	110	65	30	30	12	33		160	600	513	3705	136	Церковь, церк. прих. шк. 3 вѣтр. мельн.
	Хутора.														
3323	Х. Кр. Поз. Банка (б. Сторожевское озеро и Березовый). . .	Р. Ветлянка.	100	75	20	15	7	50		3	13	16	8100	—	Земля собственная.
3324	Х. „Гальковскій“ куп. Левина	Прудъ.	113	60	26	15	12	50		1	3	4	3000	—	
3325	Х. „Паника“ кр. Сѣдышева	—	120	50	35	20	20	30	Марычевка.	—	17	23	730	25	
3326	Х. куп. Прохорова.	—	120	53	35	25	20	25		1	8	4	1951	—	
3327	Х. „Чекановскій“ кр. Сѣдышева . . .	Р. Паника.	120	55	35	30	20	30	Богатое.	4	11	16	956	—	
3328	Х. „Жоголевскій“ кр. Жоголевыхъ . .	—	120	55	35	30	20	29		7	22	27	1241	—	

№№	Названіе волости и входящихъ въ нее населенныхъ мѣстъ (селъ, деревень, хуторовъ). Сословіе (когда крестьянское, то и разряды ихъ: бывшіе госуд., б. удѣл. и т. п.), національность и вѣроисповѣданіе жителей.	Положеніе населеннаго мѣста: при рѣкѣ, озерѣ, прудѣ, колодцѣ.	Разстояніе въ верст. отъ Самары.	отъ уѣзднаго города.	отъ квар. Земск. Нач	отъ квар. Стан. Прис.	отъ Волостн. Правл.	отъ ближ. желѣзнодор. станц. и назв. послѣдн.	Число дворовъ.	Число жителей. Мужскаго пола.	Женскаго пола.	Колич. надѣльн. или собств. земли въ десят. Удобной.	Неудобной.	Церкви, монастыри, молитв. зданія, школы, больн., почт. ст., земск. станц. пункты, метеор. станц., ярмарки, базары, фабрики, заводы, промыслы и т. п. Земскіе Начальники, Становые Пристава, Лѣсничіе, Вол. Прав., врачи, фельдш. и т. п.
3329	Х. «Стрѣльцовскій» кр. Стрѣльцова, Бастрыкиныхъ, Фролова и Рачкова	Прудъ.	121	54	36	31	21	29 Богатое. Марычевка.	3	21	22	145	— Зем. собствен.	
3330	Х. кр. Фунтиковой.	Р. Сухая Ветлянка.	100	72	30	32	13	35	1	2	2	120	12	

Ключевская (въ 4 ст., 7 уч. Земск. Начальн., 1 суд. слѣд. уч., 3 приз. участ.).

3331	С. Ключи. Б. помѣщ. Рус. Прав.	Прудъ.	202	35	20	10	—	35 Бузулукъ.	165	446	471	700 на	— дѣл.	Церковь. церк.-прих. школа. Вол. Прав.
3332	С. Грачевка. Б. госуд. Рус. Прав. . . .	Р. Токъ.	212	45	30	—	10	45	627	1661	1809	1755 соб. 5690 на	— дѣл.	Церковь, церк.-прих. школа. Минист. 2 кл. школа. Станов. Прист. Почт. отд.
3333	Д. Карловка. Б. помѣщ. Рус. Прав. . .	Ключъ.	197	30	8	20	15	30	98	308	317	575 на	— дѣл.	Церк.-приход. школа.
3334	Д. Мочаловка. Быв. помѣщ. Рус. Прав. .	Р. Мочаловка.	201	34	15	10	8	34	22	152	158	109 соб	— ств.	
3335	Д. Якутино. Б. помѣщ. Рус. Прав. .	Р. Боровка.	212	45	25	10	10	45	57	188	207	456 на	4 дѣл.	Вод. мельн.
3336	Д. Ново-Никулино. Б. помѣщ. Рус. Прав.	Озера.	207	40	18	12	3	40	9	49	50	10 на	— дѣл.	
3337	Д. Старо-Никулино. Б. помѣщ. Рус. Прав	—	207	40	18	12	3	40	9	58	64	86 соб	— ств.	
3338	Д. Николаевка. Б. помѣщ. Рус. Прав. .	Ключъ.	197	30	12	20	15	30	52	142	147	202 на	8 дѣл.	
3339	Д. Мало-Гасвицкое Б. помѣщ. Рус. Прав.	Р. Елховка	202	35	15	18	12	35	18	84	76	1029 соб. 70	—	Земля собственная.
3340	Д. Божедаровка. Б. помѣщ. Рус. Прав. .	Р. Грязнушка.	202	35	15	18	12	35	30	105	96	320	—	
3341	Д. Ново-Тоцкое. Б. госуд. Мордва. Прав. .	Р. Токъ.	207	40	28	7	3	40	—	395	411	1200	—	
3342	Д. Ново-Тоцкое. Б. удѣл. Рус. Прав. . .	—	207	40	28	7	3	40	—	160	190	512	—	
3343	Д. Родимовка (Больше-Гасвицкое тожъ). Б. помѣщ. Рус. Прав. .	Р. Калинка.	200	33	30	5	5	33	8	35	30	51	—	
3344	Д. Петровка. Б. помѣщ. Рус. Прав. . .	Ручей.	199	33	16	22	16	33	1	2	1	15	—	
3345	Д Романовка. Б. помѣщ. Рус. Прав. . .	Ключъ.	199	33	10	23	13	33	2	4	7	30	—	

БУЗУЛУКСКІЙ УѢЗДЪ.

№	Названіе волости и входящихъ въ нее населенныхъ мѣстъ (селъ, деревень, хуторовъ). Сословіе (когда крестьянское, то и разряды ихъ: бывшіе госуд., б. удѣл. и т. п.), національность и вѣроисповѣданіе жителей.	Положеніе населеннаго мѣста: при рѣкѣ, озерѣ, прудѣ, колодцѣ.	Разстояніе въ верст.						Число дворовъ.	Число жителей.		Колич. надѣльн. или собств. земля въ десят.		Церкви, монастыри, молитв. зданія, школы, больн., почт. ст., земск. станц. пункты, метеор. станц., ярмарки, базары, фабрики, заводы, промыслы и т. п. Земскіе Начальники, Становые Пристава, Лѣсничіе, Вол. Прав., врачи, фельдш. и т. п.
			Отъ Самары.	Отъ уѣзднаго города.	Отъ кват. Земск. Нач	Отъ кват. Стан. Прис.	Отъ Волости. Правл.	Отъ ближ. желѣзнодор. станц. и назв. послѣдн.		Мужскаго пола.	Женскаго пола.	Удобной.	Неудобной.	
	Усадьбы и хутора:													
3346	Х. кр. Курскаго тов.	Р. Токъ.	205	30	20	12	8	30 Бузулукъ.	9	27	36	500	50	
3347	Х. кр. Крутовыхъ.	—	189	32	20	12	8	32	6	11	12	1093	73	
3348	Кр. Екатеринославскаго товарищ. . . .	—	180	30	18	12	6	30	30	103	91	1700	26	
3349	Х. „Александровская Пустошь“	Р. Ржавецъ.	201	34	15	15	7	34	5	22	23	1035	—	
3350	Х. Орловскій. . .	Р. Боровка.	220	53	20	15	10	53	30	116	142	1800	—	
3351	Х. Капускинъ . .	Р. Токъ.	200	35	30	6	5	35	15	85	72	700	40	
3352	Х. Ново-Никулинскій.	—	216	49	25	12	3	49	16	56	59	357	3	
3353	Х. Катаскій. . . .	Р. Боровка.	220	53	25	8	13	53	8	30	27	1035	—	
3354	Х. Мансыревскій. .	—	220	53	24	9	15	53	6	18	25	600	—	
3355	Х. кр. Черниковыхъ.	—	220	53	24	14	15	53	2	19	14	304	—	
3356	Х. кр. Клейменовыхъ.	—	220	53	24	14	15	53	2	4	8	500	—	
3357	Х. кр. Басаковыхъ.	—	225	58	25	12	10	58	2	8	9	240	—	
3358	Х. кр. Канкина. .	Прудъ.	205	38	25	10	25	38	4	10	15	660	—	
3359	Х. Лоховскій. . .	Р. Боровка.	220	53	17	18	12	53	10	55	63	500	—	
3360	Х. Евстигнѣевыхъ.	—	220	53	17	18	12	53	3	17	13	120	—	
3361	Х. куп. Болдырева.	Прудъ.	217	50	10	20	7	50	1	2	2	400	—	
3362	Х. Спасо-Преображенскаго мужскаго монастыря.	Колод.	215	48	12	10	5	48	1	6	—	60	—	
3363	Х. Рамзинскій. . .	Прудъ.	207	40	10	20	10	40	7	30	25	300	—	
3364	Ус. дв. Л. П. Поздюнина	Озера и Прудъ.	207	40	18	12	3	40	1	6	11	800	200	
3365	Ус. дв. В. П. Поздюнина	Ключъ.	197	30	8	25	15	30	1	15	8	1959	—	
3366	Ус. дв. С. Н. Новосильцевой	Прудъ.	202	35	20	10	—	35	1	20	10	750	10	
	Водяныя мельницы:													
3367	Гарина.	Р. Токъ.	200	35	30	6	5	35	1	5	6	—	67	
3368	Красикова. . . .	—	212	45	30	2	12	45	1	10	12	—	—	

БУЗУЛУКСКІЙ УѢЗДЪ.

№№	Названіе волости и входящихъ въ нее населенныхъ мѣстъ (селъ, деревень, хуторовъ). Сословіе (когда крестьянское, то и разряды ихъ: бывшіе госуд., б. удѣл. и т. п.), національность и вѣроисповѣданіе жителей.	Положеніе населеннаго мѣста: при рѣкѣ, озерѣ, прудѣ, колодцѣ.	Разстояніе въ верст.						Число дворовъ.	Число жителей.		Колич. надѣльн. или собств. земли въ десят.		Церкви, монастыри, молитв. зданія, школы, больн., почт. ст., земск. станц. пункты, метеор. станц., ярмарки, базары, фабрики, заводы, промыслы и т. п. Земскіе Начальники, Становые Пристава, Лѣсничіе, Вол. Прав., врачи, фельдш. и т. п.
			Отъ Самары.	Отъ уѣзднаго города.	Отъ квар. Земск. Нач.	Отъ квар. Стан Прис.	Отъ Волостн. Правл.	Отъ ближ. желѣзнодор. станц. и назв. послѣдн.		Мужскаго пола.	Женскаго пола.	Удобной.	Неудобной.	
Кузьминовская (въ 4 ст., 7 уч. Земск. Начал., 1 суд. слѣд. уч., 3 приз. уч.).														
3369	С. Кузьминовка. Б. госуд. Рус. Прав. . .	Р. Ильмень.	220	50	40	12	—	45 Сорочин.	295	1040	1103	6771 на дѣл.	66	Церковь. Зем. и церк. прих. шк. Вол. Прав. Вѣтр. и вод. мельн.
3370	С. Игнашкино. Б. госуд. Рус. и чуваши, Прав.	Р. Токъ.	225	55	40	10	10	55 Бузулукъ.	432	1392	1373	7636 на дѣл.	311	Церковь. Зем. и 2 церк.-прих. шк. Вод мельн.
3371	С. Абрышкино. Б. госуд. Рус. Прав. . . .	—	223	53	38	8	10	53	191	520	480	2663 на дѣл.	48	Церковь. Зем. школа. Зав. воен. кон. уч.
3372	С. Покровка. Б. госуд. Рус. Прав. . . .	Р. Чесноковка.	222	52	48	20	8	37 Сорочин.	254	712	725	6129 на дѣл.	—	Церковь. Зем. школа. Вод. и вѣтр. мельн.
3373	С. Старо-Яшкино. Б. госуд. Рус. и чуваши. Прав.	Р. Ильмень.	215	45	40	12	5	45 Сорочин. Бузулукъ.	411	1369	1380	8337 на дѣл.	131	Церковь. Зем. школа. 3 вѣтр. и 1 вод. мельн.
3374	Д. Ново-Никольская. Б. гос. Рус. Прав. . .	Р. Чесноковка.	228	58	48	20	8	45	64	207	212	1737 собств.	—	Земская школа.
3375	Кол. Ишалка. Нѣмцы Менон.	Прудъ.	232	62	52	23	11	45	20	82	87	1410	—	
	Хутора.													
3376	Х. „Семеновскій". Рус. Прав.	Р. Чесноковка.	228	50	45	15	8	48	25	135	143	1392 собств.	—	
3377	Х. „Завидновскій". Рус. Прав.	—	228	58	48	19	7	45	18	110	116	1590	—	
3378	Х. куп. Карпова .	—	228	58	48	19	7	45	1	2	1	1000 собств.	—	
3379	Х. „Чуринскій" Рус. Прав.	Прудъ.	233	63	53	24	12	40	2	4	3	1000	—	
3380	Х. И. Д. Фотъ. . .	Колодецъ.	234	64	54	25	13	43	1	4	3	160 собств.	—	
3381	Х. Н. Д. Гинтеръ.	—	235	65	55	26	14	42	1	3	2	240	—	
Курманаевская (въ 5 ст., 12 уч. Зем. Нач., 1 суд. слѣд. уч., 3 призыв. уч.).														
3382	С. Курманаевка. Б. госуд. Рус., мордва, чуваши. Прав.	Рѣка Бузулукъ.	180	37	37	22	—	37 Бузулукъ.	356	1105	1095	5077	631	Церковь. Зем. и церк.-прих. шк. Зем. ст. Базары по вторникамъ Вод. мельн. Вол. Прав.
3383	С. Кандауровка. Б. госуд. Рус. Прав. . .	—	183	40	40	19	3	40	433	1757	1784	7258	174	Церковь. Зем. шк. и шк. грам. 3 вѣтр. мел.
3384	С. Кутуши. Б. госуд. Рус. Прав.	—	190	45	45	14	8	45	365	1196	1307	5727	203	Церковь. Школа грамоты. Базары по средамъ. Кон. заводъ. 2 вод. мельн.
3385	Д. Петровка. Б. госуд. Рус. Прав. . .	—	183	35	35	24	2	35	167	571	596	3018	47	4 вѣтр. мельн.

надѣльная.

№	Названіе волости и входящихъ въ нее населенныхъ мѣстъ (селъ, деревень, хуторовъ). Сословіе (когда крестьянское, то и разряды ихъ: бывшіе госуд., б. удѣл. и т. п.), національность и вѣроисповѣданіе жителей.	Положеніе населеннаго мѣста: при рѣкѣ, озерѣ, прудѣ, колодцѣ.	Разстояніе въ верст. отъ Самары.	отъ уѣзднаго города.	отъ квар. Земск. Нач.	отъ квар. Стан. Прис.	отъ Волостн. Правл.	отъ ближ. желѣзнодор. станц. и назв. послѣдн.		Число дворовъ.	Число жителей. Мужскаго пола.	Женскаго пола.	Колич. надѣльн. или собств. земли въ десят. Удобной.	Неудобной.		Церкви, монастыри, молитв. зданія, школы, больн., почт. ст., земск. станц. пункты, метеор. станц., ярмарки, базары, фабрики, заводы, промыслы и т. п. Земскіе Начальники, Становые Пристава, Лѣсничіе, Вол. Прав., врачи, фельдш. и т. п.
3386	С. Прокаевка Б. госуд. Мордва. Прав. .	Оврагъ Паника.	205	50	50	18	12	50	Бузулукъ.	155	502	468	2384 на дѣл.	144		Церковь. Школа. 2 вѣтр. мельн.
	Хутора.															
3387	Х. „Давыдовскій“ куп. П. М. Журавлева . .	—	207	52	52	16	18	52		1	12	6	3934 собств.	100		
3388	Х. „Красноярскій“ кр. Саблина съ товарищ.	—	207	52	52	16	12	52		—	—	—	933 аренд.	7		
3389	Х. „Михайловскій“. А. Т. Прохорова. . .	Р. Тарпанка.	205	50	50	18	8	50		1	10	4	2929 собств.	76		
	Лобазинская (въ 6 ст., 12 уч. Зем. Нач., 1 суд. слѣд. уч., 1 приз. уч.).															
3390	С. Лобазы. Б. госуд. Рус. и малорос. Прав. и раскол.	Р. Бузулукъ.	188	25	25	25	—	23	Бузулукъ.	638	1945	1913	9425	316	Земля надѣльная.	Церковь, молитв. домъ. Австр. толка. Зем. и церк.-прих. шк. Зем. ст. Вод. мельн. Вол. Прав. Урядн.
3391	С. Перевозниково. Б. госуд. Рус. Прав. . .	—	180	15	15	15	10	15		312	975	949	5089	287		Церковь, церк.-прих. школа, вод. мельн.
3392	С. Скворцовка Б. госуд. Рус. Прав. . . .	—	192	29	29	29	4	29		300	1083	1112	5870	152		Церковь, зем. школа, 3 вѣтр. мельн.
3393	С. Шулаевка. Б. госуд. Рус. Мордва Прав.	Оврагъ.	200	35	35	35	12	35		310	883	922	6162	72		Церковь, церк.-прих. школа. 2 вѣтр. мельн.
3394	С. Дмитріевка Б. госуд. Рус. Прав. . . .	Озеро Гати	175	10	10	10	15	10		151	439	455	2449	251		Церковь, церк.-прих. школа.
	Усадьбы и хутора:															
3395	Х. кр. Коняевыхъ съ товар.	Колодецъ.	185	22	22	22	6	20		4	15	16	415	—	Земля соб.	
3396	Х. Ф. Ф. Красикова (Б. Свѣнцицкой) . .	Прудъ.	180	15	15	15	10	15		1	1	1	780	—		
3397	Вод. мельн. Квасиха.	Р. Самара.	167	4	3	4	21	5		1	1	27	55	—		
	Линія Ташкентской ж. д															
	2 сторож. желѣзн. дорожн. будки на 31 и 33 верст.	Колодцы.	196—198	8—10	6—8	8—10	17—19	7—9		2	5	4	—	—		
	Логачевская (въ 5 ст., 11 уч. Зем. Нач., 1 суд. слѣд. уч., 3 приз. уч.)															
3398	С. Логачевка. Б. госуд. Рус. Прав. . . .	Р. Погромка.	200	49	—	30	—	25	Погромное.	444	1579	1661	7533 на дѣл. 3600 собств.	66 11		Церковь, 2-хъ кл. церк.-прих. школа. Базары по понедѣл. 5 вѣт. и 1 механ. съ нефт. двиг. мельн. Зем. Нач. Вол. Прав. Урядникъ и фельдшеръ.

БУЗУЛУКСКІЙ УѢЗДЪ.

№ №	Названіе волости и входящихъ въ нее населенныхъ мѣстъ (селъ, деревень, хуторовъ). Сословіе (когда крестьянское, то и разряды ихъ: бывшіе госуд., б. удѣл. и т. п.), національность и вѣроисповѣданіе жителей.	Положеніе населеннаго мѣста: при рѣкѣ, озерѣ, прудѣ, колодцѣ.	Разстояніе въ верст.						Число дворовъ.	Число жителей.		Колич. надѣльн. или собств. земли въ десят.		Церкви, монастыри, молитв. зданія, школы, больн., почт. ст., земск. станц. пункты, метеор. станц., ярмарки, базары, фабрики, заводы, промыслы и т. п. Земскіе Начальники, Становые Пристава, Лѣсничіе, Вол. Прав., врачи, фельдш. и т. п.,	
			Отъ Самары.	Отъ уѣзднаго города	Отъ квар. Земск. Нач.	Отъ квар. Стан. Прис.	Отъ Волости. Права.	Отъ ближ. желѣзнодор. станц. и назн. послѣдн.		Мужскаго пола.	Женскаго пола.	Удобной.	Неудобной.		
3399	С. Казанка Б. госуд. Рус. Прав.	Р. Погромка	200	50	8	38	8	20 Погромное.	437	1573	1585	10666	717	надѣльная.	Церковь, церк.-прих. шк. 8 вѣтр. мельн.
3400	С. Злобинка. Б. госуд. Рус. Прав. . . .	—	190	45	7	37	7	18	226	743	745	4246	55		Церковь, церк.-прих. шк. 2 вѣтр. мельн.
3401	С. Егорьевка. Б. госуд. Чуваши, мордва и рус. Прав.	Прудъ и колод.	200	59	10	20	10	35	162	529	522	3628	148		Церковь, церк.-прих. шк. 3 вѣтр. мельн.
3402	Д. Тарпановка. Б. госуд. Рус. Прав. . .	Р. Тарпановка.	190	39	10	20	10	28	81	292	338	2797	16		Церк.-прих. школа и 1 вѣтр. мельн.
3403	Д. Ивановка. Б. госуд. Мордва. Прав. .	Р. Погромка	200	46	3	33	3	22	37	126	121	884	12		
	Хутора:														
3404	Х. Рогачикскаго Т-ва. Малорос. Прав. . . .	Прудъ.	210	59	10	40	10	30	64	233	213	4030	5	собств. зем.	Церк.-прих. школа. 1 вѣтр. мельн.
3405	Х. кр. В. И. Ерышева.	—	204	53	4	26	4	29	1	3	3	275	20		
3406	Х. „Прокаевскій“ кр. Никитиныхъ съ товарищ.	—	209	58	9	21	9	34	6	11	9	1502	—		
	Лѣтниковская (въ 2 ст., 5 уч. Зем. Нач., 3 суд. слѣд. уч., 5 приз. уч.).														
3407	С. Лѣтниково (Михайловка). Б. госуд. Рус. Прав.	Р. Моча.	100	95	2	20	—	70 Богатое.	376	1380	1395	7696	404	надѣльная.	Церковь, 2 школы: Зем. и церк.-прих. 7 вѣтр. мельн. Вол. Прав. Зем. ст.
3408	С. Орѣховка. Б. госуд. Рус. Прав. . .	—	95	100	3	25	5	62	398	1404	1360	8279	163		Церковь, 2 школы: зем. и церк.-прих. 7 вѣтр. мельн. Зем. больн. Врачъ, фельдшеръ акушерка.
3409	С. Несмѣяновка. Б. госуд. Рус. Прав. . .	Оврагъ Ветлянка.	100	87	9	12	8	60	219	890	920	6005	279		Церковь, зем. школа, 4 вѣтр. мельницы.
3410	Д. Надеждинка. Б. помѣщ. Рус. Прав. .	Р. Моча.	115	90	15	15	12	66	53	249	270	600	30		Вѣтр. мельн.
3411	Д. Аполлоновка. Б. помѣщ. Рус. Прав. .	—	115	90	15	16	12	68	7	34	30	126	74		
	Хутора.														
3412	Х. „Кравцевскій“ кр. и мѣщ. Рус. Прав.	—	80	105	20	40	20	70	37	160	174	850 собств.	—		Земск. школа.
3413	Х. куп. Терниковой.	—	80	105	20	40	20	68	1	11	4	8000 собств.	—		

№№	Названіе волости и входящихъ въ нее населенныхъ мѣстъ (селъ, деревень, хуторовъ) Сословіе (когда крестьянское, то и разряды ихъ: бывшіе госуд., б. удѣл. и т. п.), національность и вѣроисповѣданіе жителей.	Положеніе населеннаго мѣста: при рѣкѣ, озерѣ, прудѣ, колодцѣ.	Разстояніе въ верст.							Число дворовъ.	Число жителей.		Колич. надѣльн. или собств. земли въ десят.		Церкви, монастыри, молитв. зданія, школы, больн., почт. ст., земск. станц. пункты, метеор. станц., ярмарки, базары, фабрики, заводы, промыслы и т. п. Земскіе Начальники, Становые Пристава, Лѣсничіе, Вол. Прав., врачи, фельдш. и т.п.,	
			Отъ Самары.	Отъ уѣзднаго города	Отъ квар. Земск. Нач.	Отъ квар. Стан. Приг.	Отъ Волостн. Правл.	Отъ ближ. желѣзнодор. станц. и назв. послѣдн.			Мужскаго пола.	Женскаго пола.	Удобной.	Неудобной.		
3414	Х. „Огаревскій“ куп. Сурошникова	Прудъ.	107	90	15	15	10	65	Богатое.	1	2	3	2021	—		Земля собственная.
3415	Х. „Карповскій“ куп. Сурошникова . .	—	105	93	18	18	8	60		1	3	1	2031	—		
3416	Х. А. Н. Сапрыкина	—	108	90	10	15	9	65		1	12	4	1360	—		
3417	Х. „Ильичевъ“ Кривопалова	—	112	85	14	10	13	62		1	4	5	100	—		
3418	Х. „Петровскій“ А. П. Сапрыкина . . .	—	114	85	16	10	15	65		6	2	1	700	—		
3419	Х. Д. С. Кузнецова.	—	114	85	16	10	15	61		1	7	4	200	—		
3420	Х. „Подвигинъ“ кр. бр. Подвигиныхъ . .	—	112	80	16	10	15	60		2	3	1	180	—		
3421	Х. „Пустынь“ на зем. Лѣтн. общ. . .	—	108	90	10	15	9	55		1	2	—	—	—		

Любимовская (въ 5 ст., 11 уч. Зем. Нач., 2 суд. слѣд. уч., 4 приз. уч.)

3422	С. Любимовка. Б. госуд. Рус. Малорос. и мордва. Прав. . .	Р. Бузулукъ.	200	74	25	35	—	47	Погромное.	441	1509	1545	7432 на	90 дѣл.	Церковь строится вм. сгорѣвшей, школа грамоты. Пріем. покой. Зем. ст. 3 ярмарки Базары по воскресен. 5 вѣтр. мельн. Вол. Прав. Врачъ, фельдшеръ.	
3423	С. Преображенка. Б. госуд. Русск. Прав. .	Прудъ.	210	74	25	42	12	36	Тонкое.	346	1222	1263	7497 на	72 дѣл.	Церковь, школа грамоты. 5 вѣтр. мельн.	
3424	Д. Яковлевка. Б. помѣщ. Рус. Прав. и раскол.	—	208	82	33	43	8	45		51	161	152	171 собств.	24	Вѣтр. мельн.	
3425	Д. Кишаловка. Б. госуд. Мордва. Прав.	Р. Бузулукъ.	209	83	34	44	8	45		72	207	205	1908 на	114 дѣл.	Вѣтр. мельн.	
3426	Д. Саиновка. Б. госуд. Татары. Магомет.	—	206	75	26	41	5	40		185	566	593	2117 на	190 дѣл.	Мечеть. 2 вод. мельн.	
3427	Д. Амерханова. Б. госуд. Татары и башкиры. Магом. . . .	—	215	84	35	50	15	40	Погромное. Сорока	158	413	459	4071 на	958 дѣл.	Мечеть, вод. и вѣтр. мельница.	
3428	Д. Кундузлутамакъ. Б. госуд. Башкиры. Магом.	—	192	74	26	29	7	55		121	305	333	11040 на	2327 дѣл.	Мечеть.	Водян. мельн.
3429	Д. Кызыль-Мечеть. Б. госуд. Башкиры. Магом.	—	195	74	26	30	4	55		126	337	369			Мечеть.	

№№	Названіе волости и входящихъ въ нее населенныхъ мѣстъ (селъ, деревень, хуторовъ). Сословіе (когда крестьянское, то и разряды ихъ: бывшіе госуд., б. удѣл. и т. п.), національность и вѣроисповѣданіе жителей.	Положеніе населеннаго мѣста: при рѣкѣ, озерѣ, прудѣ, колодцѣ.	Разстояніе въ верст.						Число дворовъ.	Число жителей.		Колич. надѣльн. или собств. земли въ десят.		Церкви, монастыри, молитв. зданія, школы, больн., почт. ст., земск. станц. пункты, метеор. станц., ярмарки, базары, фабрики, заводы, промыслы и т. п. Земскіе Начальники, Становые Пристава, Лѣсничіе, Вол. Прав., врачи, фельдш. и т. п.
			Отъ Самары.	Отъ уѣзднаго города.	Отъ квар. Земск. Нач.	Отъ квар. Стан. Прис.	Отъ Волостн. Правл.	Отъ ближ. желѣзнодор. станц. и назв. послѣдн.		Мужескаго пола.	Женскаго пола.	Удобной.	Неудобной.	
3430	Д. Красная-Мечеть. Б. госуд. Тептяри. Магом.	Р. Бузулукъ.	197	74	25	32	2	47 Потромное.	23	53	63	470 на дѣл.	143	Магом. молитвен. домъ.
3431	Д. Ишмурзина. Б. госуд. Башк. Магом.	—	190	74	27	25	10	47	30	101	112	1739 на дѣл.	352	Магом. молитв. домъ, вод. мельн.
	Хутора.													
3432	Х. куп. А. М. Комарова	Прудъ.	207	81	32	42	7	44	1	3	3	1300	—	
3433	Х. Д. Г. Копачева.	Колод.	210	84	35	45	10	47	1	2	3	350	—	
3434	Х. „Крыловскій“ кр. Шохиныхъ съ товар.	Прудъ.	208	82	35	43	10	55	22	47	47	3341	—	
3435	Х. „Ново Тоцкій“ кр. Фроловыхъ съ товар.	—	206	80	33	41	8	53	15	46	47	2085	—	
3536	Х. Кр. Поземельн. Банка. (Быв. А. Э. Свѣнцицкаго).	—	208	82	35	43	10	55	1	3	3	450	—	Вѣтр. мельн., принад. К. В. Шохину.
3437	Х. Г. М. Макарова.	—	200	64	15	35	10	37	1	3	2			
3438	Х. мѣщ. А. В. Малютина	—	200	63	14	35	11	36	1	4	4	1500 аре нд.	—	
3439	Х. мѣщ. П. А. Сендюкова и П. Е. Дудина	—	200	59	10	35	15	32	2	6	4	1183 аре нд.	—	
3440	Х. кр. А. Салихова.	Колод.	200	68	19	35	9	41	1	1	1	120 собств.	—	
3441	Х. кр. А. Е Лукъянова	Прудъ.	200	62	13	35	12	35	1	1	1	1000 собств.	—	
3442	Х. М. Прокудина съ товар.	—	195	71	22	22	15	44	3	6	6	370 аре нд.	—	
	Вод. мельн.													
3443	К. Хамидулина . .	Р. Бузулукъ.	224	76	27	40	6	48	1	2	2	—		
3444	Я. П. Базарова .	—	220	75	26	36	5	45	1	1	1	—		
3445	Х. Гайнулина . .	—	218	75	25	34	1	46	1	2	1	—		
3446	Шишкова	—	215	84	35	50	15	40	1	3	4	—		
	Максимовская (въ 2 ст., 2 уч. Зем. Нач., 3 суд. слѣд. уч., 5 приз. уч.).													
3447	С. Максимовка (Коржевка тожъ) 2 общ-ва. Б. госуд. и удѣл. Рус. Прав. и сект. . . .	Р.р. Самара, Съѣзжая и Ветлянка.	85	85	40	45	—	15 Грачевка.	721	2418	2619	9160 на дѣл.	575	Церковь. Молитв. домъ (молокан.), зем. и церков.-прих. шк. Вол. Прав. Кредит. т-во, почт. отд. Зем. ст., фельдшер. пун., кожевен. заводъ, 5 вѣтр. мельн.

№№	Названіе волости и входящихъ въ нее населенныхъ мѣстъ (селъ, деревень, хуторовъ). Сословіе (когда крестьянское, то и разряды ихъ: бывшіе госуд., б. удѣл. и т. п.), національность и вѣроисповѣданіе жителей.	Положеніе населеннаго мѣста: при рѣкѣ, озерѣ, прудѣ, колодцѣ.	Разстояніе въ верст: Отъ Самары.	Отъ уѣзднаго города.	Отъ квар. Земск. Нач.	Отъ квар. Стан. Прис.	Отъ Волости. Правл.	Отъ ближ. жел.-дор. станц. и назв. посѣдн.	Число дворовъ.	Число жителей. Мужескаго пола.	Женскаго пола.	Колич. надѣльн. или собств. земли въ десят. Удобной.	Неудобной.		Церкви, монастыри, молитв. зданія, школы, больн., почт. ст., земск. станц. пункты, метеор. станц., ярмарки, базары, фабрики, заводы, промыслы и т. п. Земскіе Начальники, Становые Пристава, Лѣсничіе, Вол. Прав., врачи, фельдш. и т. п.
3448	С. Съѣзжее (Леонтьевка) 2 общ. Б. госуд. и удѣл. Рус. и мордва. Прав. и сект.	Р. Самара.	90	80	40	45	5	12 Грачевка.	598	1905	1891	8117	357	на дѣл.	Церковь. Земск. и церк.-прих. шк. 1 ярмарка, кирпич. заводъ, 2 вѣтр. мельн.
	Мало Малышевская (въ 1 ст., 1 уч. Зем. Нач., 3 суд. слѣд. уч., 5 приз. уч.).														
3449	С. Мало-Малышевка. Б. госуд. Рус. Прав.	Озеро и колод.	65	100	25	50	—	8 Грачевка.	828	2622	2652	10328	509	Земельная надѣльная.	2 церкви. Земск. и церк.-прих. шк. Зем. ст. 2 ярмарки. Базаръ по понедѣльн. 9 вѣтр. мельн. 5 прос. обдир. 1 маслоб., фельдшеръ. Урядникъ. Вол. Прав.
3450	С. Моча. Б. госуд. Рус. Прав.	—	55	110	30	60	10	12 Тростянка.	657	2016	2032	12723	1403		Церковь, строит. 2 церк.-прих. школы. 2 ярмарки. Базаръ по суббот. 6 вѣтр. мельн. 2 прос. обдир. 1 паров. мельн. и 1 кирпич. заводъ.
3451	С. Красно-Самарская Крѣпость. Б. госуд. Рус. Прав. . .	Р. Самара.	70	100	35	50	10	15 Грачевка.	128	315	353	1581	772		Церковь. Церк.-прих. школа, 1 вѣтр. мельн
3452	Д. Филиповка. Б. госуд. Великорос. Прав.	Озеро.	70	100	13	50	12	6 Тростянка.	84	338	319	1196	—		
	Хутора.														
3453	Х. „Тростянскій“ Б. госуд. Рус. Прав.	Колод.	64	105	18	55	10	—	7	28	26	243	—	Собствен.	
3454	Х. „Поплавскій“ Рус. и мордва. Прав.	Озеро.	70	110	30	60	10	20	31	99	86	1485	174		
	Красно-Самарское лѣсничество.														
3455	Домъ лѣсничаго .	Р. Самара.	80	100	25	60	13	23	1	1	2	—	—		
3456	Домъ помощ. лѣсничаго	—	80	97	22	57	12	20	1	3	5	—	—		
3457	Квар. объѣздчика .	—	80	100	25	60	15	23	1	1	3	—	—		
3458	12 лѣсн. сторожекъ.	—	80	100	25	60	15	23	12	27	28	—	—		
	Сам.-Златоуст. жел. дорога.														
3459	Ст. Тростянка . .	Колодцы.	65	105	25	50	5	—	1	13	12	—	—		
	3 сторож. будки на 17—21 верстѣ . . .	—	68 - 80	100 - 102	21 - 25	46 - 60	15	1—3	3	5	3	—	—		

№№	Названіе волости и входящихъ въ нее населенныхъ мѣстъ (селъ, деревень, хуторовъ). Сословіе (когда крестьянское, то и разряды ихъ: бывшіе госуд., б. удѣл. и т. п.), національность и вѣроисповѣданіе жителей.	Положеніе населеннаго мѣста: при рѣкѣ, озерѣ, прудѣ, колодцѣ.	Разстояніе въ верст. Отъ Самары.	Отъ уѣзднаго города.	Отъ квар. Земск. Нач.	Отъ квар. Стан. Прис.	Отъ Волостн. Правл.	Отъ ближ. желѣзнодор. станц. и назв. послѣдн.	Число дворовъ.	Число жителей. Мужскаго пола.	Женскаго пола.	Колич. надѣльн. или собств. земли въ десят. Удобной.	Неудобной.		Церкви, монастыри молитв. зданія, школы, больн., почт. ст., земск. станц. пункты, метеор. станц., ярмарки, базары, фабрики, заводы, промыслы и т. п. Земскіе Начальники, Становые Пристава, Лѣсничіе, Вол. Прав., врачи, фельдш. и т. п.
	Марковская (въ 3 ст., 10 уч. Земск. Начальн., 2 суд. слѣд. уч., 3 приз. участ.).														
3460	С. Марковка. Б. госуд. Рус. Прав. . .	Р. Сорочка.	210	65	32	32	—	26 Тоцкое.	197	726	713	4196	51	Надѣльная.	Церковь, церк.-прих. шк. Зем. ст. 2 вѣтр. мельн. Вол. Прав.
3461	С. Павло-Антоновка. Б. госуд. Рус. Прав.	—	203	58	28	28	7	19	276	1054	1019	10586	83		Церковь. Зем. школа.
3462	С. Пріютное. Б. госуд. Рус. Прав. . .	—	214	70	34	34	4	30	151	482	483	3790	53		Церковь, церк.-прих шк. 1 вѣтр. и 1 паров. мельн.
3463	С. Невѣжкино. Б. госуд. Рус. Прав. .	Р. Суходолъ.	217	72	24	24	8	25	174	586	578	3773	34		Церковь, церк.-прих. шк. 1 вод. и 1 вѣтр мельн.
3464	Д. Архангельская. Б. удѣл. Рус. Прав. .	Прудъ.	210	60	40	40	8	34	44	150	134	590	39		Вѣтр. мельн.
3465	Д. Ново-Тоцкая. Б. удѣл. Рус. Прав. . .	—	210	60	40	40	8	34	39	158	167	932	5		
	Хутора.														
3466	Кр. Поз. Банка .	Озеро.	215	74	24	24	12	27	1	7	6	4000	—	Павло-Антон. собствен.	
6467	Мѣщ. В. Н. Стружинскаго	—	215	74	24	24	12	27	1	3	3	4000	—		
	Водяныя мельницы.														
3468	Кр. Нефедова . .	Р. Сорочка.	206	62	32	32	4	22	1	3	3	2	—	зем. об. кр. с.	
3469	Кр С. А. Смаракова.	—	201	56	30	30	8	17	1	2	1	2	—		
3470	Кр. Н. Гашгузова.	—	199	54	32	32	10	15	1	5	4	3	—		
	Матвѣевская (въ 3 ст., 8 уч. Земск. Начал., 2 суд. слѣд. уч., 4 приз. уч.).														
3471	С. Матвѣевка. Б. госуд. Рус. Прав. . .	Р. Воробьевка.	274	111	70	30	—	15 Гамалѣевка.	374	1355	1342	7585	—	Надѣльная.	Церковь, зем. и цер.-прих. шк. Зем. ст. Вол. Прав., пріем. покой, фельдшер. 6 вѣтр. мел.
3472	С. Алексѣевка. Б. госуд. Рус. Прав. . .	Р.р. Воробьевка и Волчевка.	269	106	65	25	5	10	278	1221	1243	6935	—		Церковь, 2 школы: земск. и церк.-прих. 6 вѣтр. мельн.
3473	Д. Медвѣдка. Б. госуд. Татары. Магом. .	Р. Медвѣдка.	264	101	65	20	10	10	87	267	297	1354	—		Мечеть и магом. школа.
3474	С. Миролюбовка (Ветлянка тожъ) .Б. госуд. Рус. Прав. . .	Р. Ветлянка.	277	114	70	35	7	16	425	1663	1797	8054	—		Церковь, зем. и цер.-прих. шк. 5 вѣтр. мел.

№№	Названіе волости и входящихъ въ нее населенныхъ мѣстъ (селъ, деревень, хуторовъ). Сословіе (когда крестьянское, то и разряды ихъ: бывшіе госуд., б. удѣл. и т. п.), національность и вѣроисповѣданіе жителей.	Положеніе населеннаго мѣста: при рѣкѣ, озерѣ, прудѣ, колодцѣ.	Разстояніе въ верст.						Число дворовъ.	Число жителей.		Колич. надѣльн. или собств. земли въ десят.		Церкви, монастыри молитв. зданія, школы, больн., почт. ст., земск. станц. пункты, метеор. станц., ярмарки, базары, фабрики, заводы, промыслы и т. п. Земскіе Начальники, Становые Пристава, Лѣсничіе, Вол. Прав., врачи, фельдш. и т. п.
			Отъ Самары.	Отъ уѣзднаго города.	Отъ квар. Земск. Нач.	Отъ квар. Стан. Прис.	Отъ Волостн. Правл.	Отъ ближ. желѣзнодор. станц. и назв. послѣдн.		Мужскаго пола.	Женскаго пола.	Удобной.	Неудобной.	
3475	Д. Филипповка (Таналыкъ тожъ) Б. госуд. Рус. Прав.	Р. Лебяжка.	295	132	80	43	13	12 Ново-Сергіев	70	245	295	2833 собств.	400	Церк.-прих. шк. и вѣтр. мельн.
3476	Д. Старо-Бѣлогорка. Б. госуд. Татары. Маг.	Р. Иртекъ.	281	118	77	37	7	22 Гамалѣевка.	250	890	893	3515	—	Мечеть, маг. школа. 2 вѣтр. мел.
3477	С. Старо-Бѣлогорка (Иртецкія вершины тожъ). Б. госуд. Рус. Прав.	Колод.	281	118	77	37	7	22	175	795	786	2496	—	Церковь, зем. шк. и 3 вѣтр. мельн.
3478	Д. Новая Бѣлогорка Б госуд. Татары. Маг.	Р. Бузулукъ.	264	101	85	30	15	30 Сорочинск.	170	983	987	2552	—	Мечеть, магом. школа. 2 вѣтр. мельн.
3479	С. Степановка. Б. госуд. Рус. Прав. . .	Р. Грязнуха.	271	108	92	37	22	37	190	785	782	3415	—	Церковь, зем. школа. 3 вѣтр. мельн.
3480	С. Пронькино (Курташка тожъ). Б. удѣл. Мордва. Прав. . .	Р. Бузулукъ.	269	106	94	37	24	37	140	385	395	1206	—	Церковь, церк.-прих. шк. 1 вод. и 3 вѣтр. мельн.
	Хутора:													
3481	Х. Я. И. Соколова.	Прудъ.	285	122	78	40	10	18 Ново-Серг.	2	4	4	4500	—	
3482	Х. Н. С. Ясакова.	Р. Лебяжка.	295	132	80	50	15	10	1	4	6	600	—	
3483	Х. Г. Н. Костромитинова.	—	295	132	80	50	15	10	1	1	1	400	—	
3484	Х. „Покровскій“ Д. Я. Касимцева. . . .	Родникъ.	280	120	79	42	10	20 Сорочин. Гамалѣев.	2	6	7	583	—	
3485	Х. В. Л. Бѣлоклокова	Р. Бузулукъ.	270	115	75	40	9	35	1	1	2	600 арен. у	20 казны.	
3486	Фр. садъ свящ. Иванова.	Родн.	259	105	76	25	6	25	1	1	—	2 на зем. евск.	— „Матвѣ- общ.	
3387	Каз. лѣс. сторож. Пронькино-Тоцкаго Л-ва.	—	265	102	80	25	13	26	2	8	8	—	—	

Земля надѣльная. Земля собственная.

Михайловская (въ 3 ст., 10 уч. Земск. Начал., 2 суд. слѣд. уч., 4 приз. участ.)

3488	С. Михайловка. Б. госуд. Рус. Прав. .	Р. Сорочка.	275	80	25	25	—	25 Сорочинская.	190	706	723	3610	84	Церковь. Зем. школа. Зем. ст. 2 вод. мельн. Урядникъ. Вол. Прав.
3489	С. Покровка. Б. госуд. Рус. Прав. . .	—	283	90	18	18	8	18	276	985	916	7784	66	Церковь. 2 церк.-прих. школы.
3490	С. Романовка. Б. госуд. Рус. Прав. . .	Р. Буганъ.	279	85	28	28	3	28	224	927	894	4568	60	Церковь. Зем. и церк. прих. шк.
3491	С. Троицкое. Б. госуд. Рус. Прав. . .	Р. Сорочка.	268	75	17	17	8	17	219	852	814	5074	74	Церковь. Церк.-прих. школа.

Земля надѣльная.

№ №	Названіе волости и входящихъ въ нее населенныхъ мѣстъ (селъ, деревень, хуторовъ). Сословіе (когда крестьянское, то и разряды ихъ: бывшіе госуд., б. удѣл. и т. п.), національность и вѣроисповѣданіе жителей.	Положеніе населеннаго мѣста: при рѣкѣ, озерѣ, прудѣ, колодцѣ.	Разстояніе въ верст.						Число дворовъ.	Число жителей.		Колич. надѣльн. или собств. земли въ десят.		Церкви, монастыри, молитв. зданія, школы, больн., почт. ст., земск. станц. пункты, метеор. станц., ярмарки, базары, фабрики, заводы, промыслы и т. п. Земскіе Начальники, Становые Пристава, Лѣсничіе, Вол. Прав., врачи, фельдш. и т. п.
			Отъ Самары.	Отъ уѣзднаго города.	Отъ квар. Земск. Нач.	Отъ квар. Стан. Прис.	Отъ Волости. Правл.	Отъ ближ. желѣзнодор. станц. и назв. постѣдн.		Мужскаго пола.	Женскаго пола.	Удобной.	Неудобной.	
3492	С. Федоровка. Б. Госуд. Рус. Прав. . .	Р. Сорочка.	263	70	17	17	12	17 Сорочин.	213	771	808	8850 на дѣл.	67	Церковь и церк.-прих. школа.
3493	Д. Тульская. Б. госуд. Рус. Прав. . .	—	274	79	24	24	1	24	34	127	128	852 на дѣл.	—	
	Хутора.													
3494	Х. „Ново-Георгіевка". Б. помѣщ. Малор. Прав.	Р. Бузулукъ.	287	92	37	37	12	37	14	54	38	290 на дѣл.	1	
3495	Х. „Успенскій" . .	Прудъ.	264	71	18	18	13	18	17	83	97	1500 собств.	5	
3496	Х. Пирогова . .	Р. Сорочка.	260	100	25	25	12	25	1	4	2	450 казен.	—	
3497	Х. Ново-Троицкій .	—	265	72	19	19	10	19	40	165	146	1500 собств.	5	
3498	Х. Бр. Киселевыхъ.	—	270	77	20	20	7	20	1	10	15	4000 собств.	2	
	Водяныя мельницы.													
3499	Поминова	—	275	80	25	25	½	25	1	3	4	—	На обществ. землѣ.	
3500	Бѣлонухова . . .	—	271	78	20	20	5	20	1	2	2	—		
3501	Чернышева . . .	—	270	77	19	19	10	19	1	7	2	—		
3502	Ив. Михалева . .	—	275	80	25	25	½	25	1	1	1	—		
3503	Сенюшкина . . .	—	264	71	18	18	11	18	1	1	1	—		
3504	Михалевыхъ . . .	—	264	71	18	18	13	18	1	4	5	—		

Могутовская (въ 1 ст., 9 уч. Земск. Начал., 3 суд. слѣд. уч., 2 приз. уч.)

3505	С. Могутово (Троицкое тожъ). Б. помѣщ. Рус. Прав.	Р. Чертаныкъ.	150	50	22	35	—	33 Неприкѣ.	221	618	643	122	—	Церковь. Зем. школа. Зем. ст. 1 вод. мельн. Вол. Прав. Зав. военно-конск. уч. Уряд. никъ.
3506	Д. Сидоркино. Б. госуд. Чуваши и рус. Прав.	Р. Муштай.	160	40	10	47	12	45	88	200	215	553	—	Церк.-прих. школа.
3507	Д. Карачево. Б. помѣщ. Рус. прав. . .	—	158	40	14	42	8	40	50	180	185	76	—	Земск. школа.
3508	Д. Феклинка. Б. помѣщ. Рус. Прав. . .	Р. Куртамакъ.	165	65	25	50	15	48	60	230	229	27	3	
3509	С. Языково. Б. помѣщ. Рус. Прав. . .	—	140	65	37	40	15	38	297	879	950	609	23	2 церкви. Зем. и церк.-прих. шк. Ярмарка. 1 вѣтр. мельн. 2 маслоб.
3510	Д. Ново-Никольская. Б. помѣщ. Рус. Прав.	Р. Кутулукъ.	155	65	39	40	17	36	25	98	83	225	5	

Надѣльная

БУЗУЛУКСКІЙ УѢЗДЪ.

№№	Названіе волости и входящихъ въ нее населенныхъ мѣстъ (селъ, деревень, хуторовъ). Сословіе (когда крестьянское, то и разряды ихъ: бывшіе госуд., б. удѣл. и т. п.), національность и вѣроисповѣданіе жителей.	Положеніе населеннаго мѣста: при рѣкѣ, озерѣ, прудѣ, колодцѣ.	Разстояніе въ верст.						Число дворовъ.	Число жителей.		Колич. надѣльн. или собств. земли въ десят.		Церкви, монастыри, молитв. зданія, школы, больн., почт. ст., земск. станц. пункты, метеор. станц., ярмарки, базары, фабрики, заводы, промыслы и т. п. Земскіе Начальники, Становые Пристава, Лѣсничіе, Вол. Прав., врачи, фельдш. и т. п.
			Отъ Самары.	Отъ уѣзднаго города.	Отъ квар. Земск. Нач.	Отъ квар. Стан. Прис.	Отъ Волостн. Правл.	Отъ ближ. желѣзнодор. станц. и назв. послѣдн.		Мужскаго пола.	Женскаго пола.	Удобной.	Неудобной.	
3511	С. Богоявленское (Скобелево тожъ). Б. помѣщ. Рус. Прав. .	Р. Тростянка.	140	65	34	25	12	23 Неприкѣ.	61	148	164	32	—	Церковь 2 вѣтр. мельн.
3512	Д. Подсолнечная (Ратьково тожъ). Б. помѣщ. Рус. Прав. .	—	142	46	30	27	8	25	146	457	453	750	22	Паровая, водян. и вѣтр. мельн. 2 обдирки
3513	Д. Соковнинка (Пріютное тожъ). Б. пом. Рус. Прав.	—	135	45	37	18	15	16	98	477	280	1830	—	Вод. мельн.
3514	Д. Мало-Елшанка. Б. помѣщ. Рус. Прав. .	Р. Котлубанка.	134	45	37	17	16	15	44	131	140	361	20	
3515	Д. Покровка (Анно-Знаменка тожъ). Б. помѣщ. Рус. Прав. . .	Ключъ Заводскій.	150	55	26	32	4	30	113	319	358	58	8	Вѣтр. мельн.
	Усадьбы и хутора:													
3516	Ус. дв. О. Г. Аксаковой	Р. Кутулукъ.	140	65	37	40	15	38	1	10	9	81	—	Вод. мельн.
3517	Ус. куп. Н. М. Комарова	Р. Тростянка.	140	65	37	25	12	23	1	5	4	2700	—	
3518	Х. кр. Дорошка. .	—	155	60	30	37	8	35	1	5	5	100	—	
3519	Х. кр. Дорошка. .	Ключъ Заводскій.	150	55	26	32	4	30	1	2	1	15	—	Вод. мельн.
3520	Х. „Ново-Покровскій“ т-ва крест. . .	Р. Кутулукъ.	135	67	38	37	16	35	147	411	396	1907	аренд.	
3521	Х. „Скобелевскій“ т-ва крест.	—	140	65	37	51	16	35	50	140	142	1250	аренд.	
3522	Ус. Гребенщикова и Левина.	Р. Муштай.	158	40	14	12	9	40	1	10	12	490	собств.	
3523	Ус. Пережогина и Неклонова	Ключъ.	162	40	8	49	15	47	1	7	5	890	собств.	Лѣсопильный заводъ
3524	Х. „Черновскій“ тов. крест.	Р. Кувай.	145	70	37	40	21	38	1	16	10	1100	аренд.	
3525	Х. „Ключевскій“ тов. крест.	Р. Кутулукъ.	142	70	37	40	21	38	2	2	2	529	аренд.	
3526	Х. кр. Ф. Т. Чертова.	Ключъ Заводскій.	150	50	25	35	4	33	1	4	3	100	собств.	Вѣтр. мельн.
3527	Х. кр. В. Муханова.	—	149	50	24	35	1	33	1	11	8	15	собств.	
3528	Х. „Малиновскій“ Т-ва крест.	Колод.	135	70	40	45	15	43	2	8	8	485	аренд.	
3529	Х. „Сурковскій“ Тов. крест.	Р. Кутулукъ.	140	65	37	37	15	35	1	1	—	1120	аренд.	

Надѣльная. Земля собств.

БУЗУЛУКСКІЙ УѢЗДЪ.

№ №	Названіе волости и входящихъ въ нее населенныхъ мѣстъ (селъ, деревень, хуторовъ). Сословіе (когда крестьянское, то и разряды ихъ: бывшіе госуд., б. удѣл. и т. п.), національность и вѣроисповѣданіе жителей.	Положеніе населеннаго мѣста: при рѣкѣ, озерѣ, пруду, колодцѣ.	Разстояніе въ верст.						Число дворовъ.	Число жителей.		Колич. надѣльн. или собств. земли въ десят.		Церкви, монастыри, молитв. зданія, школы, больн., почт. ст., земск. станц. пункты, метеор. станц., ярмарки, базары, фабрики, заводы, промыслы и т. п. Земскіе Начальники, Становые Пристава, Лѣсничіе, Вол. Прав., врачи, фельдш. и т. п.
			Отъ Самары.	Отъ уѣзднаго города.	Отъ квар. Земск. Нач.	Отъ квар. Стан. Прис.	Отъ Волостн. Правл.	Отъ ближ. желѣзнодор. станц. и назв. послѣдн.		Мужскаго пола.	Женскаго пола.	Удобной.	Неудобной.	
3530	Х. „Васильевскій“ т-ва крест.	Ключъ.	148	52	26	35	4	33 Непрядк.	43	174	179	979	8	Земля собственная.
3531	Х. кр. П. Павлинова.	Р. Кутулукъ.	140	65	29	43	16	40	1	5	4	11	—	Вод. мельн.
3532	Х. кр. В. Сотникова.	—	140	65	24	43	15	40	1	2	2	16	—	
3533	Х. кр. А. Никитчукъ.	Колод.	140	65	25	43	15	40	1	3	3	19	—	
3534	Х. кр. П. Сачукъ.	—	140	65	25	43	15	40	1	2	2	30	—	
3535	Ус. крест. Поз. Банка.	Р. Черталыкъ.	150	50	22	35	—	33	1	10	10	5533	—	
3536	Ус. Крест. Поз. Банка	—	153	33	22	38	4	36	1	11	12	6888	77	
3537	Хут. М. Галка. . .	Колод.	154	54	26	37	4	35	1	5	2	23	--	
	Лѣсныя сторожки.													
3538	Кр. Поз. Банка. .	Р. Черталыкъ.	156	44	23	30	4	29	1	2	3	—	--	
3539	Кр. Поз. Банка. .	—	153	47	20	39	8	27	1	3	4	—	—	
	2-е Бузулукское лѣсничество каз. вѣд.	—	—	—	—	—	—	—	—	—	—	21836	1324	
3540	Офицерскій домъ „Паниковскій“. . . .	Р. Боровка.	138	25	25	25	18	12 Колтубашка.	1	17	14	—	—	Лѣсничій.
	Лѣсные кордоны.													
3541	Паниковскій 1-й. .	--	138	25	25	25	—	12	1	2	1	—	—	
3542	Паниковскій 2-й. .	—	138	25	25	25	—	12	1	3	4	—	—	Помощ. Лѣсничаго.
3543	Могутовскій. . . .	Р. Черталыкъ.	148	45	45	45	—	28	1	3	3	—		
3544	Карачевскій. . . .	—	148	45	45	45	—	28	1	4	4	—	—	
3545	Могутовскій. . . .	—	148	45	45	45	—	28	1	4	2	—	—	
3546	Ратьковскій № 9. .	Колод.	138	33	33	33	—	15	1	2	3	—	--	
3547	Лебяжій № 10. . .	—	142	29	29	29	—	16	1	2	3	--	—	
3548	Студено-Ключевскій.	Р. Боровка.	145	29	29	29	—	18 Бузулукъ.	1	2	1	—	—	
3549	Боровкинскій. . .	—	148	30	30	30	—	20	1	4	4	—	—	
3550	Сидоркинскій. . .	Р. Муштай.	163	38	38	38	—	38	1	7	5	—	—	
3551	Александровскій. .	Р. Сусарка.	165	39	39	39	—	39	1	4	3	—	—	
3552	Мельничный. . . .	—	164	38	38	38	—	38	1	3	1	—	—	
3553	Боровскій.	Колод.	163	35	35	35	—	35	1	4	5	—	—	
3554	Березовскій. . . .	—	188	29	29	29	—	23 Колтуб.	1	5	4	—	—	

БУЗУЛУКСКІЙ УѢЗДЪ.

№№	Названіе волости и входящихъ въ нее населенныхъ мѣстъ (селъ, деревень, хуторовъ). Сословіе (когда крестьянское, то и разряды ихъ: бывшіе госуд., б. удѣл. и т. п.), національность и вѣроисповѣданіе жителей.	Положеніе населеннаго мѣста: при рѣкѣ, озерѣ, пруду, колодцѣ.	Разстояніе въ верст.						Число дворовъ.	Число жителей.		Колич. надѣльн. или собств. земли въ десят.		Церкви, монастыри, молитв. зданія, школы, больн., почт. ст., земск. станц. пункты, метеор. станц., ярмарки, базары, фабрики, заводы, промыслы и т. п. Земскіе Начальники, Становые Пристава, Лѣсничіе, Вол. Прав., врачи, фельдш. и т. п.
			Отъ Самары.	Отъ уѣзднаго города.	Отъ квар. Земск. Нач.	Отъ квар. Стан. Прис.	Отъ Волости. Правл.	Отъ ближ. желѣзнодор. станц. и назв. послѣди.		Мужскаго пола.	Женскаго пола.	Удобной.	Неудобной.	
3555	Лоховскій.	Колод.	165	26	26	26	—	26 Бузул.	1	3	2	—	—	
3556	Луговскій.	—	166	25	25	25	—	25	1	4	4	—	—	
3557	Мельничный домъ. .	Р. Сусарка.	195	32	32	32	—	32	1	2	2	—	—	Помощ. Лѣсничаго.
	Смолокур. заводы.													
3558	В. Вѣчканова. . .	Р. Черталыкъ.	148	29	29	29	—	20 Колтубан.	1	13	5	—	—	
3559	Кр. Казарина . . .	Колод.	138	28	28	28	—	16	1	2	1	—	—	
3560	Аксакова.	Студен. Ключъ.	165	40	20	40	—	12	1	4	6	—	—	
3561	Ситникова. . . .	Р. Боровка.	165	40	20	40	—	12	1	5	2	—	—	
3562	Воробьева	Колод.	165	45	15	45	—	7	1	2			—	
	Неплюевская (въ 1 ст., 3 уч. Земск. Начал., 3 суд. слѣд. уч., 5 приз. уч.).													
3563	С. Неплюево (Рождествено тожъ). Б помѣщ. Рус. Прав. . .	Р. Кутулукъ.	125	72	22	22	—	20 Неприкъ.	201	558	565	170	10	Церковь. Земск. и церк.-прих. шк. Зем. ст. Завѣд. военно-конск. уч., фельдшеръ. Вол. Прав.
3564	Д. Петровка (Дмитріевка тожъ). Б. помѣщ. Рус. Прав. . .	—	135	67	25	25	8	23	70	293	206	20	12	
3565	Д. Лоскаревка (Лопатино тожъ). Б. помѣщ. Рус. Прав. . .	—	121	72	22	22	4	20	58	237	171	300	20	Церк.-прих. школа.
3566	С. Ново Ключевка. Б. госуд. Рус. Прав.	Озеро „Самодуровское".	130	80	30	30	8	28	436	1422	746	4407	60	Церковь. Земск. и церк.-прих. шк. 6 вѣтр. мельн. и 1 паровая.
3567	С. Ново Геронькино. Б. госуд. Рус. и чуваши. Прав. и сект. .	Р. Чувашка.	130	70	20	20	5	18	329	887	940	3140	81	Церковь. Зем. школа и 2 вѣтр. мельн.
3568	Д. Неклюдовка (Дмитріевка и Печинское тожъ). Б. помѣщ. Рус. Прав.	Ключъ.	136	66	25	25	10	23	81	271	188	428	—	Обдирка и вѣтр. мельн.
3569	С. Неприкъ. Б. госуд. Чуваши. Прав. .	Ручей.	138	50	12	12	12	10	172	587	309	1342	143	Церковь, церк.-прих. школа и вѣтр. мельн.
3570	С. Большое Алдаркино. Б. госуд. Чуваши и рус. Прав. . .	Р. Алдаркино.	140	50	15	15	13	13	192	670	519			Церковь, 2 школы зем. и церк.-прих. Зем. ст., паров. мельн.
3571	Д. Малое-Алдаркино. Б. госуд. Чуваши и рус. Прав. . . .	—	142	49	16	16	15	14	106	409	416	2373 надѣл. въ общ. владѣн.	178	

БУЗУЛУКСКІЙ УѢЗДЪ.

№ №	Названіе волости и входящихъ въ нее населенныхъ мѣстъ (селъ, деревень, хуторовъ). Сословіе (когда крестьянское, то и разряды ихъ: бывшіе госуд., б. удѣл. и т. п.), національность и вѣроисповѣданіе жителей.	Положеніе населеннаго мѣста: при рѣкѣ, озерѣ, прудѣ, колодцѣ.	Разстояніе въ верст.						Число дворовъ.	Число жителей		Колич. надѣльн. или собств. земли въ десят.			Церкви, монастыри, молитв. зданія, школы, больн., почт. ст., земск. станц. пункты, метеор. станц., ярмарки, базары, фабрики, заводы, промыслы и т. п. Земскіе Начальники, Становые Пристава, Лѣсничіе, Вол. Прав. врачи, фельдш. и т. п.
			Отъ Самары.	Отъ уѣзднаго города.	Отъ квар. Земск. Нач.	Отъ квар. Стан. Прис.	Отъ Волости. Правл.	Отъ ближ. желѣзнодор. станц. и назв. послѣдн.		Мужскаго пола.	Женскаго пола.	Удобной.	Неудобной.		
3572	Д. Землянки (Николаевка тожъ). Б. госуд. Чуваши и рус. Прав.	Ручей.	143	50	10	10	15	8 Неприкѣ.	125	576	409	1209 на дѣл.	90		
	Усадьбы и хутора.														
3573	Ус. Смирнова и Неплюевыхъ	Р. Кутулукъ.	125	72	22	22	—	20	1	21	22	1448	53	Земл. собственная.	Водян. мельн.
3574	Х. Матвѣева . .	—	128	75	25	25	3	23	1	4	3	18	—		
3575	Х. Гладышева . .	—	130	77	27	27	6	25	1	2	3	15	—		
3576	Х. Лашкова . . .	—	128	75	25	25	3	25	1	2	3	19	—		
3577	Х. Глухова . . .	—	128	75	25	25	3	23	1	3	4	15	—		
3578	Х. Юрьева . . .	—	128	75	25	25	3	23	1	2	2	14	—		
3579	Х. Коновалова . .	—	128	75	25	25	3	25	1	2	2	17	—		
3580	Х. Аристархова. .	—	128	75	25	25	3	25	1	1	2	15	—	Зем.	
3581	Х. Тюрина . . .	—	128	75	25	25	3	25	1	2	2	14	—		
3582	2 х. Куликова . .	—	130	77	27	27	5	27	2	5	5	30	—		
3583	Лѣс. стор. Смирнова и Неплюевыхъ . .	Колод.	128	70	24	24	2	22	1	33	3	--	—		
	Павловская (въ 1 ст., 2 уч. Зем. Нач., 3 суд. слѣд. уч., 5 приз. уч.).														
3584	С. Павловка. (Богатое тожъ). Б. помѣщ. Рус. Прав.	Р. Самара.	90	72	27	22	—	1 Богатое.	222	412	581	976	5	Земля надѣльная.	Церковь. Зем. школа. Библіотека-читальня. Аптека. Поч.-Тел Отд. Зем. ст. Базары по пятн. 3 ярмарки. 2 паровыя и 1 вод мельн. Мыловар. зав. Ветеринаръ, фельдшерица—акушерка. Вол. Прав.
3585	Д. Кураповка (Ключи тожъ). Б. гос. Рус. Прав.	--	92	70	28	20	2	3	227	741	707	2853	45		Церк.-прих. школа.
3586	Д. Ивановка. Б. помѣщ. Рус. Прав. . .	Озеро.	96	67	30	18	5	1 Марычевка.	72	272	278	421	50		Земская школа.
3587	С. Казанка (Марычевка и Елховка тожъ). Б. помѣщ. Рус. Прав.	—	100	66	31	17	7	2	35	80	72	101	21		Церковь.
3588	Д. Борисовка. Б. помѣщ. Рус. Прав. . .	Колод.	92	74	20	3	7	6 Богатое.	9	41	27	115	3		

БУЗУЛУКСКІЙ УѢЗДЪ.

№№	Названіе волости и входящихъ въ нее населенныхъ мѣстъ (селъ, деревень, хуторовъ). Сословіе (когда крестьянское, то и разряды ихъ: бывшіе госуд., б. удѣл. и т. п.), національность и вѣроисповѣданіе жителей.	Положеніе населеннаго мѣста: при рѣкѣ, озерѣ, прудѣ, колодцѣ.	Разстояніе въ верст.						Число дворовъ.	Число жителей.		Колич. надѣльн. или собств. земли въ десят.		Церкви, монастыри, молитв. зданія, школы, больн., почт. ст., земск. станц. пункты, метеор. станц., ярмарки, базары, фабрики, заводы, промыслы и т. п. Земскіе Начальники, Становые Пристава, Лѣсничіе, Вол. Прав. врачи, фельдш. и т. п.
			Отъ Самары.	Отъ уѣзднаго города.	Отъ квар. Земск. Нач.	Отъ квар. Стан. Прис.	Отъ Волости. Правл.	Отъ ближ. желѣзнодор. станц. и назв. посѣдки		Мужскаго пола.	Женскаго пола.	Удобной.	Неудобной.	
3589	С. Тростянка. Б. госуд. Рус. Прав. . .	Колод.	80	84	30	35	12	5 Богатое. Грачевка.	254	899	1022	2602	141	Церковь. Церк.-прих. шк. 6 вѣтр. мельн
3590	С. Печенино (Самодуровка тожъ). Б. госуд. Рус. Прав . . .	Р. Самара.	82	80	40	25	8	7	240	779	772	3209	39	Церковь. Церк.-прих. школа. 1 механ. и 3 вѣтр. мельн.
3591	Д. Федоровка. Б. помѣщ. Рус. Прав. . .	—	80	82	38	30	10	9	126	383	394	1005	57	Церк.-прих. школа и 2 кирпич. сар.
3592	Ус. куп. Л. Аржанова	—	95	75	½	25	½	2	7	93	10	4800	600	
3593	Ус. куп. В. Т. Прохорова	—	102	68	7	17	7	1	4	70	110	1150	—	
3594	Ус. дв. Н. С. Марычева.	—	100	70	7	17	7	2	1	7	5	1050	91	
	Линія Ташкентской жел. дор.													
3595	Ст. Марычевка . .	Колодцы.	100	70	7	17	7	—	1	84	83	—	—	
3596	Ст. Богатое . . .	—	94	76	1	25	1	—	1	73	80	—	—	
3597	Разъѣздъ „Кутулукъ“	—	87	83	7	32	8	7	1	7	7	—	—	
	16 сторожевыхъ будокъ и 3 казармы .	—	73—99	62—85	15—35	11—35	2-14	1—7	19	41	46	—	—	

Надѣльная. Собственная.

Патровская (въ 2 ст., 5 уч., Зем. Нач., 3 суд. слѣд. уч., 5 приз. уч.).

3598	С. Патровка (Романовка тожъ) Б. госуд. Рус. Прав. и сект. .	Р. Съѣзжая.	117	75	20	8	—	58 Богатое.	564	1667	1698	8891	439	Церковь. Зем. и церков. прих. шк. Молитв. домъ. 13 вѣтр. мельн. Вол. Прав. Урядникъ.
3599	С. Гавриловка. Б. госуд. Рус. Прав. и сект	—	121	79	24	12	4	62	420	1629	1643	7505	48	Церковь. Земск и церк.-прих. шк. 9 вѣтр. мел.
3600	Д. Новотроицкая. 2 общ. Б. госуд. и удѣл. Мордва. Прав. и сект.	—	115	70	18	6	2	53	199	700	658	4431	329	Школа грамоты и 3 вѣтр. мел.
	Хутора.							Бузулукъ.						
3601	Х. кр. Поз. Банка.	Р. Моча.	127	87	32	20	12	72	1	11	3	4400	—	
3602	Хут. „Березовый“ его-же.	Прудъ.	130	63	30	18	10	63	1	4	1	2000	—	
3603	Х. А. П. Сапрыкина (быв. А. Т. Прохорова).	—	128	61	36	16	16	61	1	7	4	1100	—	
3604	Х. „Тучковскій“. А. П. Сапрыкина . . .	—	128	61	36	16	16	61	1	8	2	1100	—	

Земля надѣльная. Земля собственная.

№№	Названіе волости и входящихъ въ нее населенныхъ мѣстъ (селъ, деревень, хуторовъ). Сословіе (когда крестьянское, то и разряды ихъ: бывшіе госуд., б. удѣл. и т. п.), національность и вѣроисповѣданіе жителей.	Положеніе населеннаго мѣста: при рѣкѣ, озерѣ, прудѣ, колодцѣ.	Разстояніе въ верст. отъ Самары.	отъ уѣзднаго города.	отъ квар. Земск. Нач	отъ квар. Стан. Прис.	отъ Волостн. Правл.	отъ ближ. желѣзнодор. стан. и назв. послѣдн.	Число дворовъ.	Число жителей. Мужскаго пола.	Женскаго пола.	Колич. надѣльн. или собств. земли въ десят. Удобной.	Неудобной.		Церкви, монастыри, молитв. зданія, школы, больн., почт. ст., земск. станц. пункты, метеор. станц., ярмарки, базары, фабрики, заводы, промыслы и т. п. Земскіе Начальники, Становые Пристава, Лѣсничіе, Вол. Прав., врачи, фельдш. и т. п.
	Погроминская (въ 6 ст., 11 уч. Земск. Начал., 1 суд. слѣд. уч., 1 приз. уч.)														
3605	С. Погромное. Б. госуд. Рус. Прав. . . .	Р. Погромка.	189	29	25	29	—	2	510	1777	1746	7612	389	Погромное.	Церковь, земск. и церк.-прих. шк., фельдшеръ Вод. мельн., маслоб. Базаръ по средамъ. 2 ярмарки. Вол. Прав. урядникъ.
3606	С. Медвѣдка. Б. госуд. Рус. Прав. . . .	—	186	26	28	26	4	2	341	1321	1329	6390	254		Церковь, зем. и церк.-прих. шк. Вод. мельн.
3607	С. Каменная Сарма Б. госуд. Рус. и чуваши Прав.	Р. Самара.	186	26	32	26	7	4	293	877	997	5530	256		Церковь, церк.-прих. школа и 2 вод. мельн
3608	С. Жидиловка. Б. госуд. Рус. Прав. . . .	Р. Погромка.	196	36	18	36	7	9	259	958	913	5359	4		Церковь, церк.-прих. школа. 1 вѣтр. мельн. и 1 съ нефт. двигат.
3609	С. Архангельское (Ельховка тожъ). Б. госуд. Рус. Прав	—	202	42	10	42	15	17	177	724	728	2910	310		Церковь, церк.-прих. шк. и 3 вѣтр. мельн.
3610	С. Ковѣшниково. Б. госуд. Рус. Прав. . .	—	199	39	13	39	12	14	111	517	481	2152	30		Церковь, шк грамоты. 2 вѣтр. мельн.
3611	Д. Николаевка. Б. госуд. Рус. Прав. .	Прудъ.	200	40	36	40	11	13	48	155	127	1225	29		
3612	Д. Крутовражное. Б. госуд. Рус. Прав. . .	—	203	43	39	43	14	16	13	40	31	508	3		
3613	Д. Обухово Б. помѣщ. Рус. Сект. и Прав. .	Р. Самара.	179	19	35	19	10	2	13	67	58	18	—	Разъѣзд. № 4.	
	Усадьбы и хутора.														
3614	Х. Бузулук. жен. монастыря.	—	180	19	35	19	10	8	2	4	30	618	—		
3615	Х. мѣщ. В. И. Гусаровой	—	180	20	34	20	9	3	1	4	2	488	—		
3616	Х. мѣщ. Ш. И. Акимова.	—	179	19	35	19	10	2	1	6	5	50	—		
3617	Х. мѣщ. Ф. Г. Красикова.	—	179	19	35	19	10	2	1	4	1	60	—		
3618	Х. мѣщ. И. И. Болтунова.	—	178	18	36	18	11	1	1	12	4	1163	—		
3619	Х. куп. А. Т. Прохорова.	—	177	17	37	17	12	1	1	9	7	305	—	Земля собственная.	Вод. мельн.
3620	Х. куп. Ф. Ф. Красикова.	—	177	17	37	17	12	1	2	25	5	1375	—		Винокуренный заводъ.
3621	Х. мѣщ. П. А. Болтунова.	Озеро.	176	16	38	16	13	1	1	3	2	200	—		

№№	Названіе волости и входящихъ въ нее населенныхъ мѣстъ (селъ, деревень, хуторовъ). Сословіе (когда крестьянское, то и разряды ихъ: бывшіе госуд., б. удѣл. и т. п.), національность и вѣроисповѣданіе жителей.	Положеніе населеннаго мѣста: при рѣкѣ, озерѣ, прудѣ, колодцѣ.	Разстояніе въ верст. Отъ Самары.	Отъ уѣзднаго города.	Отъ квар. Земск. Нач.	Отъ квар. Стан. Прис.	Отъ Волостн. Правл.	Отъ ближ. желѣзнодор. станц. и назв. послѣдн.	Число дворовъ.	Число жителей. Мужскаго пола.	Женскаго пола.	Колич. надѣльн. или собств. земли въ десят. Удобной.	Неудобной.	Церкви, монастыри, молитв. зданія, школы, больн., почт. ст., земск. станц. пункты, метеор. станц., ярмарки, базары, фабрики, заводы, промыслы и т. п. Земскіе Начальники, Становые Пристава, Лѣсничіе, Вол. Прав., врачи, фельдш. и т. п.
3622	Тримихайловское Т-ва	Озеро.	175	15	39	15	14	1 Погром. Раз. № 4.	6	1	—	150	— собствен.	
3623	Александровская сельско-хоз. зем. школа. .	Прудъ.	201	41	20	41	13	15	1	67	19	500	— собствен.	Метеорологическая станц.
	Вод. мельницы.													
3624	Медвѣдскаго и Каменно-Сарминскаго об.	Р. Самара.	186	26	28	26	5	3	1	10	5	—	—	
3625	Каменно-Сарминскаго О-ва.	Р. Вязовка.	196	36	32	36	7	9	1	3	2	—	—	
3626	Погроминскаго О-ва.	Р. Самара.	192	32	28	32	3	5	1	17	2	—	—	
	Линія Ташкентской жел. дороги.													
3627	Ст. Погромное. . .	Колод.	190	25	60	25	2	—	1	30	23	—	—	
	12 сторожевыхъ будокъ и 1 разъѣздъ № 4.	—	178—198	13—33	61—71	13—33	2—14	1—2	15	48	64	—	—	
	Покровская (въ 6 ст., 6 уч. Земск. Начал., 1 суд. слѣд. уч., 1 приз. уч.)													
3628	С. Покровское (Племянниково тожъ). Б. помѣщ. Рус. Прав. .	Р. Чернейка.	175	18	10	18	—	20 Бузулукъ.	33	116	122	180	— Земля надѣльная.	Церковь; церк.-прих. школа; Вол. Прав.
3629	С-цо Никольское. Б. помѣщ. Рус. Прав. .	Р. Казанка.	175	18	10	18	—	20	20	60	71	125	2	
3630	Д. Федоровка. Б. помѣщ. Рус. Прав .	Р. Чернейка.	173	16	8	16	2	18	13	51	42	60	—	
3631	Д. Дементѣевка. Б. пом. Рус. Прав. . .	Р. Березовка.	177	20	3	20	7	22	28	87	80	295	17	
3632	Д. Петровка. Б. пом. Рус. Прав. . .	—	177	20	3	20	7	22	51	134	151	395	9	
3633	С. Шахматовка. Б. госуд. Рус. Прав. . .	Р. Чернейка.	175	18	5	18	7	20	147	482	562	1372	85	Церковь. Земск. ст., церк.-прих. шк., вод. мельн.
3634	Д. Богдановка. Б. пом. Рус. Прав. . .	Р. Токъ.	171	14	7	14	9	16	7	21	27	106	17	
3635	С. Тримихайловка (Сухорѣчка тожъ). Б. госуд. Рус. Прав. . .	Р. Сухая Тростянка	167	7	11	7	8	9	598	2165	2178	7322	1010	2 церкви; зем. и 2 церк.-прих. шк. Урядникъ.
3636	Д. Стукальская. Б. пом. Рус. Прав. . .	Р. Токъ.	169	12	13	12	9	14	14	40	51	209	—	
3637	Д. Яковлевка. Б. госуд. Рус. Прав. и раск.	Р. Сухая Тростянка.	167	7	13	7	8	9	576	1768	1853	5175	527	

БУЗУЛУКСКІЙ УѢЗДЪ.

№ №	Названіе волости и входящихъ въ нее населенныхъ мѣстъ (селъ, деревень, хуторовъ). Сословіе (когда крестьянское, то и разряды ихъ: бывшіе госуд., б. удѣл. и т. п.), національность и вѣроисповѣданіе жителей.	Положеніе населеннаго мѣста: при рѣкѣ, озерѣ, прудѣ, колодцѣ.	Разстояніе въ верст.						Число дворовъ.	Число жителей.		Колич. надѣльн. или собств. земли въ десят.		Церкви, монастыри, молитв. зданія, школы, больн., почт. ст., земск. станц. пункты, метеор. станц., ярмарки, базары, фабрики, заводы, промыслы и т. п. Земскіе Начальники, Становые Пристава, Лѣсничіе, Вол. Прав., врачи, фельдш. и т. п.
			Отъ Самары.	Отъ уѣзднаго города.	Отъ квар. Земск. Нач	Отъ квар. Стан. Прис.	Отъ Волости. Правл.	Отъ ближ. желѣзнодор. станц. и назв. послѣдн.		Мужскаго пола.	Женскаго пола.	Удобной.	Неудобной.	
3638	Д. Горѣльско-Михайловка. Б. помѣщ. Рус. Прав.	Р. Авдонькина.	172	15	9	15	3	17 Бузулукъ.	1	49	42	81	9	Земля надѣльная.
3639	Д. Тростянка. Б. помѣщ. Рус. Прав. .	Р. Сухая Тростянка.	176	19	12	19	3	21	7	30	35	61	—	
3640	Д. Чепурновка. Б. помѣщ. Рус. Прав. .	Р. Ужейка.	179	22	22	22	12	24	17	86	87	16	2	
	Усадьбы и хутора.													
3641	Ус. дв. А. Ф. Племянникова (при с. Покровскомъ) . . .	Р. Черней-ка.	175	18	10	18	—	20	1	2	1	515	—	Земля надѣльная. Вод. мельница.
3642	Ус. дв. А. И. Ковзанъ (при д. Никольской)	—	175	18	10	18	—	20	2	12	14	1603	—	
3643	Ус. дв. П. А Ковзанъ	—												
3644	Ус дв. Д. В. Варенниковой (при д. Стукальской)	Р. Токъ.	169	12	13	12	9	14	1	2	2	228	—	
3645	Х „Березовскій“ кр. Шипиловыхъ съ товарищ.	Р. Березовка.	177	20	6	20	2	22	14	62	56	465	65	Земля собственная.
3646	Х. „Казанскій“ М. И. Шипилова Съ тов.	Р. Казанка.	172	15	13	15	3	18	6	26	30	165	50	
3647	Х. „Тростянскій“ П. И. Барсукова съ товарищ.	Р. Сухая Тростянка.	176	19	12	19	3	21	5	32	39	180	—	
3648	Х. мѣщ. В. И. Соколова	Р. Авдонькина.	172	15	11	15	3	17	1	3	3	232	—	
3649	Х. мѣщ. А. А. Просвиркиной	—	172	15	11	15	3	17	1	1	1	32	—	
3650	Х. Бузулукскаго муж. монастыря (при с. Шахматовкѣ) . . .	Р. Черней-ка.	175	18	5	18	7	20	1	2	—	65	—	
3651	Х. мѣщ. Морозовыхъ (сады)	Прудъ.	185	8	20	8	10	10	3	7	10	35	—	Земля смѣшанная.
3652	Х. дв. Бѣлановскихъ.	—	184	7	21	7	9	9	1	1	1	8	—	
3653	Х. кр. Г. И. Бахметьева	Колод.	178	21	6	21	3	23	1	3	1	67	—	
3654	Х. кр. Д. И. Бахметьева	—	179	22	6	22	4	24	1	3	4	67	—	
3655	Х. дв. П. Ф. Племянникова	—	180	23	11	23	5	25	1	4	4	556	—	

БУЗУЛУКСКІЙ УѢЗДЪ.

№№	Названіе волости и входящихъ въ нее населенныхъ мѣстъ (селъ, деревень, хуторовъ). Сословіе (когда крестьянское, то и разряды ихъ: бывшіе госуд., б. удѣл. и т. п.), національность и вѣроисповѣданіе жителей.	Положеніе населеннаго мѣста: при рѣкѣ, озерѣ, прудѣ, колодцѣ.	Разстояніе въ верст.							Число дворовъ.	Число жителей.		Колич. надѣльн. или собств. земли въ десят.		Церкви, монастыри, молитв. зданія, школы, больн., почт. ст., земск. станц. пункты, метеор. станц., ярмарки, базары, фабрики, заводы, промыслы и т. п. Земскіе Начальники, Становые Пристава, Лѣсничіе, Вол. Прав., врачи, фельдш. и т. п.
			От Самары.	От уѣзднаго города.	От квар. Земск. Нач.	От квар. Стан. Прис.	От Волостн. Правл.	От ближ. жел.дор. станц. и назв. поселѣдн.			Мужскаго пола.	Женскаго пола.	Удобной.	Неудобной.	
3656	Х. кр. Бахметьевыхъ съ товарищ. (при д. Петровкѣ)	Р. Березовка.	177	20	3	20	7	22 Бузулукское.		5	12	14	191	—	Земля собственная.
3657	Х. кр. А. И. Шахматова	Р. Токъ.	177	20	1	20	7	22 Бузулукское.		1	1	1	322	—	
3658	Х. мѣщ. М. А. Фурсова	—	177	20	1	20	7	22		1	2	1	186	—	
3659	Отрубные хутора Соколова съ товар. .	Р. Чернѣйка.	173	16	8	16	3	18		5	14	11	90	—	
3660	Отрубные хутора кр. Калмыковыхъ съ товар.	—	175	18	7	18	6	20		10	34	38	150	—	
3661	Х. дв. Иванова . .	Родникъ Крутая Шишка.	165	5	21	5	11	8		2	—	—	—	—	Количество земли показано въ Твердиловской волости.
3662	Спасо-Преображенскій муж. монастырь.	Долъ-Сухорѣченскій.	161	4	18	4	14	6		1	44	—	396 собств.	—	3 церкви; школа грамоты.
	Вод. мельницы.														
3663	О-ва с. Шахматовки.	Р. Токъ.	175	18	5	18	9	20		1	5	2	—	—	
3664	„Молоканиха“ общ. с. Тримихайловки . .	—	167	7	10	7	10	9		1	6	4	—	—	
3665	„Побѣжимовская“ общ. с. Тримихайловки.	—	169	9	8	9	9	11		1	8	5	—	—	
3666	Лѣс. стор. дв. И. И. Ковзанъ	Колод.	180	23	15	23	5	25		1	2	2	—	—	
	1-е Бузулукское лѣсничество.														
	Лѣсные кордоны.														
3667	„Березовскій“ . .	Р. Березовка	177	20	6	20	2	22		1	2	1	—	—	
3668	„Тростянскій“ . .	Колод.	178	21	14	21	5	23		1	2	3	—	—	
3669	„Богдановскій“ . .	Р. Токъ.	171	14	7	14	9	16		1	1	1	—	—	
	Покровско-Тананыкская (въ 5 ст., 13 уч. Земск. Начал., 3 суд. слѣд. уч., 2 приз. уч.).														
3670	С. Покровка. Б. госуд. Рус. Прав. . .	Р. Тананыкъ.	160	65	65	30	—	65 Бузулукъ.		353	1329	1301	4797 на дѣл.	673	Церковь, зем. и цер.-прих. школы, 2 ярмар., зем. ст. Вол. Прав.
3671	Д. Шабаловка. Б. госуд. Рус. Прав. . .	—	160	65	65	30	1	65		263	1036	1141	5456 на дѣл.	875	Церк.-прих. школа
3672	Д. Грибановка. Б. удѣл. Рус. Прав. . .	—	162	58	58	25	5	58		23	73	75	219 соб.	— ств.	
3673	С. Ивановка. Б. удѣл. Рус. Прав. . .	—	163	57	57	25	6	57		219	740	776	2592 на дѣл.	268	Церковь, зем. и цер.-прих. школы.
3674	С. Костино. Б. удѣл. Рус. Прав.	—	165	55	55	25	7	55		250	1183	1206	4325 на дѣл.	240	Церковь, зем. и цер.-прих. школы.

№№	Названіе волости и входящихъ въ нее населенныхъ мѣстъ (селъ, деревень, хуторовъ). Сословіе (когда крестьянское, то и разряды ихъ: бывшіе госуд., б. удѣл. и т. п.), національность и вѣроисповѣданіе жителей.	Положеніе населеннаго мѣста: при рѣкѣ, озерѣ, прудѣ, колодцѣ.	Разстояніе въ верст: Отъ Самары.	Отъ уѣзднаго города.	Отъ квар. Земск. Нач.	Отъ квар. Стан. Прис.	Отъ Волостн. Правл.	Отъ ближ. желѣзнодор. станц. и назв. послѣдн.	Число дворовъ.	Число жителей: Мужскаго пола.	Женскаго пола.	Колич. надѣльн. или собств. земли въ десят.: Удобной.	Неудобной.		Церкви, монастыри молитв. зданія, школы, больн., почт. ст., земск. станц. пункты, метеор. станц., ярмарки, базары, фабрики, заводы, промыслы и т. п. Земскіе Начальники, Становые Пристава, Лѣсничіе, Вол. Прав., врачи, фельдш. и т. п.
3675	С. Лаврентьевка. 2 общ. Б. госуд. и Б. удѣл. Рус. Прав. . .	Р. Тананыкъ.	173	50	50	27	13	50	286	999	1004	4764	547	Земля надѣльная.	Церковь, земск. и церк.-прих. шк.
3676	С. Александровка-Сергіевка. Б. удѣл. Рус. Прав.	—	167	73	73	20	7	73	149	877	932	2247	189		Церковь и церк.-прих. шк.
3677	Д. Самовольевка-Ивановка. Б. госуд. Рус. Прав.	—	166	72	72	21	6½	72	48	182	206	904	—		Церковь и церк.-прих. шк.
	Хутора.														
3678	Х. Константинова.	Прудъ.	178	60	60	15	20	60	1	6	2	300	—		
3679	Х. Оленича . . .	Колодецъ.	170	60	60	15	23	60	2	9	8	102	—		
3680	Х. Кузнецова . .	Прудъ.	165	70	70	10	18	70	1	8	3	342	—		
3681	Х. Тимонтаева . .	—	162	72	72	12	15	72	1	1	3	616	—		
3682	Х. Мокрушина . .	—	165	75	75	15	12	75	1	20	2	соб 1020	ств. —		
3683	Х. Макарова . .	—	161	70	70	36	6	70	13	71	87	900	24		Вѣтряная мельница.
	Пронькинская (въ 4 ст., 6 уч. Зем. Нач., 2 суд. слѣд. уч., 3 приз. уч.).														
3684	С. Пронькино. Б. госуд. Рус. и чуваши. Прав.	Р. Боровка	215	45	25	25	—	20	Тоцкая.	369	1100	1130	5070	90	Надѣльная.	Церковь, церк.-прих. школа. 3 вод. мельн., воен. кон. уч. Вол. Прав. Урядникъ.
3685	С. Каменка. Б. госуд. Рус. и мордва. Прав.	Р. Каменка.	210	40	15	10	12	35	Погроминск.	230	771	801	4267	203		Церковь, церк.-прих. школа, вод. мельн.
3686	Д. Моховка. Б. госуд. Рус. и мордва. Прав.	Р. Моховка.	225	40	22	25	3	15	Тоцкая.	150	490	506	1178	23		Церк.-прих. школа.
3687	С. Сарабкино. Б. госуд. Рус. и мордва. Прав.	Р. Чесноковка.	220	50	28	22	6	25	Сорочинск.	235	755	783	4142	52		Церковь, церк.-прих. школа.
3688	Д. Дракино. Б. госуд. Рус. и мордва. Прав.	Р. Боровка.	215	40	25	20	6	25	Тоцкая.	127	440	446	1408	19		Земск. школа.
3689	Д. Мало-Яшкино. Б. госуд. Чуваши. Прав.	Оврагъ.	210	35	22	17	9	25		70	196	200	888	14		Вод. мельн.
3690	Д. Елшанка. Б. госуд. Рус. Мордва. Прав.	Р. Елшанка.	205	35	26	20	9	15	Погромн.	126	436	443	1778	20		Строится церковь. Зем. шк. Вод. мельн.
3691	Д. Орловка. Б. госуд. Рус. Прав. . .	—	205	35	23	20	9	15		53	159	170	578	11		

№№	Названіе волости и входящихъ въ нее населенныхъ мѣстъ (селъ, деревень, хуторовъ). Сословіе (когда крестьянское, то и разряды ихъ: бывшіе госуд., б. удѣл. и т. п.), національность и вѣроисповѣданіе жителей.	Положеніе населеннаго мѣста: при рѣкѣ, озерѣ, прудѣ, колодцѣ.	Разстояніе въ верст: Отъ Самары.	Отъ уѣзднаго города.	Отъ квар. Земск. Нач.	Отъ квар. Стан. Прис.	Отъ Волостн. Правл.	Отъ ближ. желѣзнодор. станц. и назв. посѣдн.	Число дворовъ.	Число жителей. Мужскаго пола.	Женскаго пола.	Колич. надѣльн. или собств. земли въ десят. Удобной.	Неудобной.	Церкви, монастыри молитв. зданія, школы, больн., почт. ст., земск. станц. пункты, метеор. станц., ярмарки, базары, фабрики, заводы, промыслы и т. п. Земскіе Начальники, Становые Пристава, Лѣсничіе, Вол. Прав., врачи, фельдш. и т. п.
6392	Д. Ивановка. Б. госуд. Рус. и мордва. Прав.	Р. Елшанка.	205	35	23	20	9	15 Петромное	68	240	252	789 надѣл.	9	
	Казенные лѣсные кордоны:													
3693	„Моховскій“ (близъ д. Моховки)	Р. Моховка.	257	43	38	32	3	20 Тоцкое.	1	2	3	—	—	
3694	„Ссыльный“ (близъ с. Пронькина) . . .	Колод.	234	48	32	25	2	25	1	2	4	—	—	
3695	„Пронькинскій“ (близъ с. Пронькина) . . .	—	225	40	30	20	2	21	1	5	2	—	—	
3696	„Дракинскій“ (близъ д. Моховки)	Родникъ.	256	43	38	32	2	20 Тоцкое.	1	6	2	—	—	
3697	„Лысогорскій“ (близъ с. Тоцкаго)	Колод.	260	40	35	35	7	15	1	3	4	—	—	
3698	3 кард. подъ назв. „Разбойный“ (близъ д. Моховки)	Р. Моховка.	257	43	38	32	4	20	3	10	8	—	—	
3699	„Лиманный“ . .	Колод.	257	43	38	32	6	10	1	3	5	—	—	
3700	„Березовскій“ . .	Р. Моховка.	252	52	40	35	6	19	1	5	3	—	—	
3701	Вод. мельн. Каз. вѣд.	—	261	46	42	36	8	12	1	4	6	—	—	

Ромашкинская (въ 5 ст., 13 уч. Земск. Начал., 1 суд. слѣд. уч., 2 приз. уч.).

3702	С. Ромашкино. Б. госуд. Рус и чуваши Прав.	Р. Бобровка.	150	45	45	18	—	45 Бузулукъ.	567	1897	1942	9190	869	Церковь, Зем. церприход. и чувашск. шк. Земск. ст. 2 ярмарки. Базары по четвергамъ. 10 вѣтр. мельн. 1 паров. Фельдшеръ. Вол. Прав. Кредит. тов. Прав. Бузул. Тананык. об. труд. помощи.
3703	С. Родіоновка. Б. госуд. Рус. Прав. . .	—	160	45	45	18	7	45	164	568	665	3813	64	Церковь, церк.-приход. шк. 1 вод. и вѣтр. мельн.
3704	С. Семеновка. Б. госуд. Рус. и мордва. Прав.	—	150	45	45	25	7	45	311	1067	1071	6371	809	Церковь, церк.-приход. шк. 8 вѣтр. мельн
3705	С. Бобровка Б. госуд. Рус. Прав. . .	—	140	50	50	33	15	50	370	1391	1417	8348	—	Церковь, церк.-приход. шк. 10 вѣтр. мельн.

Земли надѣльная.

№№	Названіе волости и входящихъ въ нее населенныхъ мѣстъ (селъ, деревень, хуторовъ). Сословіе (когда крестьянское, то и разряды ихъ: бывшіе госуд., б. удѣл. и т. п.), національность и вѣроисповѣданіе жителей.	Положеніе населеннаго мѣста: при рѣкѣ, оверѣ, прудѣ, колодцѣ.	Разстояніе въ верст.						Число дворовъ.	Число жителей.		Колич. надѣльн. или собств. земли въ десят.		Церкви, монастыри, молитв. зданія, школы, больн., почт. ст., земск. станц. пункты, метеор. станц., ярмарки, базары, фабрики, заводы, промыслы и т. п. Земскіе Начальники, Становые Пристава, Лѣсничіе, Вол. Прав., врачи, фельдш. и т. п.,	
			Отъ Самары.	Отъ уѣзднаго города	Отъ квар. Земск. Нач.	Отъ квар. Стан. Прис.	Отъ Волостн. Правл.	Отъ ближ. желѣзнодор. станц. и назв. поселѣн.		Мужскаго пола.	Женскаго пола.	Удобной.	Неудобной.		
3706	Д. Ѳедоровскій Сыртъ. Б. госуд. Рус. Прав.	Р. Тананыкъ.	150	50	50	18	8	53 Бузулукъ.	14	52	51	600 на дѣл.	—	Земля собственная.	
	Х у т о р а.														
3707	Х. Куп. П. С. Аржанова.	Прудъ.	150	43	43	21	3	43	1	2	1	550	100		
3708	Х. Его-же	Р. Тананыкъ.	150	50	50	12	8	50	1	2	2	3700	300		
3709	Х. куп. К. И. Курлина.	Прудъ Суходолъ.	145	45	45	25	10	45	1	1	2	4900	140		
3710	Х. Его-же. . . .	Р. Тананыкъ.	150	50	50	15	8	50	1	2	2				
3711	Х. Кр. А. П. Сапрыкина.	Прудъ Суходолъ.	140	50	50	36	19	50	1	1	1	2800	200		
	Хутора товариществъ.														
3712	„Бѣлинскій“ . . .	Колод.	150	50	50	12	8	50	5	20	18	700	100		
3713	„Ольховскій.“ . .	—	150	50	50	12	8	50	7	21	18	228	—		
3714	„Омельниковскій“ .	—	150	50	50	12	8	50	3	12	18	100	—		
	Сорочинская (въ 3 ст., 10 уч. Земск. Начальн., 2 суд. слѣд. уч., 4 приз. участ.)														
3715	С. Сорочинское Б. госуд. Рус. Прав. и сект.	Р. Самара.	250	75	—	—	—	½ Сорочинская.	2000	6395	7435	24612	217	Земля надѣльная.	2 Церкви 5 школъ. Мин. 2-хъ кл. Учител., 2 зем. и церк.-приход. Зем. больн., почт. контора. Земск. ст. 3 ярмарки. Базары по понедѣльникамъ. 3 кожевен. 1 мыловарен. и 4 овчин. зав. 2 паровыхъ мельн. крупчат. и просообдир. Зем. Нач. Судеб. Слѣд. Стан. Прист. 2 врача 2 фельдшера, акушерка, ветеринаръ, Податной инсп. Вол. Прав.
3716	С. Спасское. Б. госуд. Рус. Прав. . .	Р. Осьмая.	260	85	10	10	10	10	263	822	820	8886	9		Церковь, церк.-приход. школа, 3 вѣтр. мельн.
3717	С. Тихоновка. Б. госуд. Рус. Прав. . .	Р. Сорочка.	245	65	18	18	18	18	257	1039	1062	5513	58		Церковь, Земск. школа.
3718	С. Николаевка. Б. госуд. Рус. и малор. Прав.	Р. Самара.	240	65	10	10	10	10	202	631	655	8886	39		Церковь, церк.-приход. школа.

№№	Названіе волости и входящихъ въ нее населенныхъ мѣстъ (селъ, деревень, хуторовъ) Сословіе (когда крестьянское, то и разряды ихъ: бывшіе госуд., б. удѣл. и т. п.), національность и вѣроисповѣданіе жителей.	Положеніе населеннаго мѣста: при рѣкѣ, озерѣ, прудѣ, колодцѣ.	Разстояніе въ верст. Отъ Самары.	Отъ уѣзднаго города	Отъ квар. Земск. Нач.	Отъ квар. Стан. Прис.	Отъ Волостн. Правл.	Отъ ближ. желѣзнодор. станц. и назв. послѣдн.	Число дворовъ.	Число жителей. Мужскаго пола.	Женскаго пола.	Колич. надѣльн. или собств. земли въ десят. Удобной.	Неудобной.	Церкви, монастыри, молитв. зданія, школы, больн., почт. ст., земск. станц. пункты, метеор. станц., ярмарки, базары, фабрики, заводы, промыслы и т. п. Земскіе Начальники, Становые Пристава, Лѣсничіе, Вол. Прав., врачи, фельдш. и т п.,
	Вод. мельн.													
3719	Общ. кр. с. Сорочинскаго (аренд. куп. Соколовымъ).	Р. Самара.	249	74	2	2	2	2 Сорочинская.	17	96	87	—	—	
3720	Общ. с. Сорочинскаго (арен. Михрютинымъ.)	Р. Уранчика.	255	80	5	5	5	5	1	4	5	на общ. землѣ.		
3721	Общ. с Николаевки (арен. Климовымъ). .	Р. Самара.	242	67	12	12	12	1	3	6	9	—	—	
	Линія Ташкентск. желѣз. дороги.													
3722	Ст. Сорочинская. .	Колод	244	72	1	1	—	—	22	160	181	—	—	
	16 желѣзнодорж. будокъ №№ 335-356 и 1 платформа. . . .	—	230-249	58—77	2—15	2—15	2—15	2—15	17	48	51	—	—	
	Старо-Тепловская (въ 4 ст., 6 уч. Земск. Начальн., 1 суд. слѣд. уч., 1 приз. участ.)													
3723	С. Старая Тепловка. Б. госуд. Мордва. Прав. и сект. . . .	Р. Тепловка.	177	20	12	30	—	15 Погромное.	207	724	800	2555	453	Церковь, церк. прих. шк. Зем. ст. Вол. Прав.
3724	С. Новая Тепловка. Б. гос. Рус., мордва. Прав. и сект. . . .	—	177	20	6	30	6	20 Бузулук.	438	1523	1571	5060	159	Церковь, земск. и церк.-прих. школы.
3725	С. Ероховка. Б. госуд. Рус. Прав. . .	Р. Токъ.	187	30	10	12	15	30	371	1373	1377	8320	120	Церковь, 2 церк.-прих. шк.
3726	Д. Новоселка. Б. госуд. Рус. Прав. . .	Ручей.	182	25	12	16	11	25	157	547	693	3320	60	Церковь, зем. школа.
3727	С. Верхняя Вязовка. Б. госуд. Рус., чуваши. Прав.	Р. Вязовка.	183	25	15	24	6	25	307	1073	1070	5013	57	Церковь, церк.-прих. шк. Вод. мел.
3728	С. Нижняя Вязовка. Б. госуд. Рус., мордва. Прав.	—	187	25	20	30	6	12 Погромное.	207	845	813	4472	126	Церковь, це.к.-прих. шк. 1 паров. и 1 вѣтр. мельн.
3729	Д. Воробьевка. Б. госуд. Рус. Прав. . .	—	187	25	23	34	15	25 Бузулукч.	56	205	208	479	23	Вод. мельн.
3730	Д. Никифоровка. Б. госуд. Рус. Прав. .	Р. Грязнушка.	170	17	17	36	7	10 Погромное.	86	351	353	2808	572	Земск. школа.

Земля надѣльная.

БУЗУЛУКСКІЙ УѢЗДЪ.

№ №	Названіе волости и входящихъ въ нее населенныхъ мѣстъ (селъ, деревень, хуторовъ). Сословіе (когда крестьянское, то и разряды ихъ: бывшіе госуд., б. удѣл. и т. п.), національность и вѣроисповѣданіе жителей.	Положеніе населеннаго мѣста: при рѣкѣ, озерѣ, прудѣ, колодцѣ.	Разстояніе въ верст.						Число дворовъ.	Число жителей.		Колич. надѣльн. или собств. земли въ десят.		Церкви, монастыри, молитв. зданія, школы, больн., почт. ст., земск. станц. пункты, метеор. станц., ярмарки, базары, фабрики, заводы, промыслы и т. п. Земскіе Начальники, Становые Пристава, Лѣсничіе, Вол. Прав., врачи, фельдш. и т. п.
			От Самары.	От уѣзднаго города.	От квар. Земск. Нач.	От квар. Стан. Прис.	От Волостн. Правл.	От ближ. желѣзнодор. станц. и назв. послѣдн.		Мужскаго пола.	Женскаго пола.	Удобной.	Неудобной.	
	Страховская (въ 1 ст., 3 уч. Зем. Нач., 3 суд. слѣд. уч., 5 приз. уч.).													
3731	С. Страхово (Никольское тожъ). Б. помѣщ. Рус. Прав. . .	Р. Кутулукъ.	100	70	20	20	—	19 Неприкѣ.	129	405	408	1105	229	Церковь, зем. школа. Вол. Прав. Урядникъ.
3732	С. Богдановка. Б. госуд. Рус. Прав. . .	—	100	70	20	20	1	19	302	968	984	4439	295	Церковь, церк.-прих. школа.
3733	Д. Коптяжево. Б. госуд. Рус Прав. . .	—	102	68	20	20	2	19	102	319	320	950	172	Церк.-прих.- школа. вод. мельн.
3734	Д. Марьевка (Чилищево тожъ). Б. помѣщ. Рус. Прав. . .	Оврагъ Липовый.	100	77	27	27	7	18 Муханово.	62	196	215	303	—	
3735	Д. Михайловка (Московка тожъ). Б. помѣщ. Рус. Прав. . .	Колодезъ.	100	77	27	27	7	11	23	66	74	156	—	
3736	Д. Николаевка (Лугановка тожъ). Б. помѣщ. Рус. Прав. . .	Прудъ.	95	80	30	30	10	12	48	153	162	142	—	
3737	С. Знаменское (Обухово тожъ). Б. помѣщ. Рус. Прав	Р. Кутулукъ.	95	75	25	25	6	15 Богатое.	117	366	380	375	—	Церковь, церк.-прих. школа.
3738	С. Бѣловка. Б. госуд. Рус. Прав. . .	—	90	75	25	25	10	12	322	1105	1117	4410	196	Церковь, церк.-прих. шк. Вод. мельница.
3739	С. Арзамасцевка. Б. госуд. Рус. Прав. . .	—	90	75	25	25	10	12	272	876	879	3511	128	Церковь, церк.-прих. школа.
3740	Д. Пашковка. Б госуд. Рус. Прав. . .	—	90	75	25	25	10	12	27	82	87	394	11	
3741	Д. Аверьяновка. Б. госуд. Рус. Прав. . .	—	85	80	30	30	14	10	130	491	507	1685	41	Церк.-прих. школа. Вод. мельница.
3742	Пос. Новоселовскій.	—	95	72	25	25	7	14	10	23	26	200 соб	— стр.	
	Усадьбы и хутора.													
3743	Ус. дв. С. Г. Аксакова	—	160	70	20	20	—	19 Неприкѣ.	1	18	14	1727	55	Вод. мельница.
3744	Х. кр. Копыловыхъ	Р. Ржавка.	100	77	27	27	7	26	4	15	14	107	—	
3745	Ус. куп. М. А. Сурошниковой (при д. Марьевкѣ)	Оврагъ Липовый.	100	77	27	27	7	18 Муханово.	1	9	4	6000	200	
3746	Ус. дв. В. Б. Яницевской (при с. Знаменскомъ)	Р. Кутулукъ.	95	75	25	25	6	15 Богатое.	1	2	3	405	405	
3747	Ус. дв. В. П. Обуховой (при с. Знаменскомъ)	—	95	75	25	25	6	15	1	2	1	477	23	

Земля надѣльная. Земля собсв.

№№	Названіе волости и входящихъ въ нее населенныхъ мѣстъ (селъ, деревень, хуторовъ). Сословіе (когда крестьянское, то и разряды ихъ: бывшіе госуд., б. удѣл. и т п.), національность и вѣроисповѣданіе жителей.	Положеніе населеннаго мѣста: при рѣкѣ, озерѣ, прудѣ, колодцѣ.	Разстояніе въ верст.						Число дворовъ.	Число жителей.		Колич. надѣльн. или собств. земли въ десят.		Церкви, монастыри, молитв. зданія, школы, больн., почт. ст., земск. станц. пункты, метеор. станц., ярмарки, базары, фабрики, заводы, промыслы и т. п. Земскіе Начальники, Становые Пристава, Лѣсничіе, Вол. Прав., врачи, фельдш. и т. п.
			Отъ Самары.	Отъ уѣзднаго города.	Отъ квар. Земск. Нач.	Отъ квар. Стан. Прис.	Отъ Волости. Правл.	Отъ ближ. желѣзнодор. станц. и назв. послѣдн.		Мужскаго пола.	Женскаго пола.	Удобной.	Неудобной.	
3748	Х. кр. Кошелевыхъ.	Озеро.	85	80	30	30	15	11 Богатое.	1	2	3	220	— собствен.	
3749	Ус. Шишкова (при с. Знаменскомъ) . .	Р. Кутулукъ.	95	75	25	25	7	15	1	3	5	40	—	
	Водяныя мельн.													
3750	О-ва с. Бѣловки .	—	90	75	25	25	10	12	1	9	6	—	—	
3751	О-ва д. Аверьяновки.	—	85	80	30	30	14	10	1	8	5	—	—	
3752	О-ва д. Коптяжевки.	—	102	68	20	20	2	19 Неприкъ.	1	5	4	—	—	
3753	Лѣс. стор. куп. Сурошниковой	—	107	70	24	24	10	23	1	1	2	—	—	
	Суриковская (въ 6 ст., 13 уч. Земск. Начал., 1 суд. слѣд. уч., 1 приз. уч.)													
3754	С. Суриково. Б. госуд. Рус. Прав.	Р. Елшанка.	170	18	18	18	—	18 Бузулукъ.	232	709	720	4896	64 Земля надѣльная.	Церковь. Церк.-прих. школа. Зем. ст. 2 вѣтр. мельн. Вол. Прав фельдшеръ. Урядникъ.
3755	Д. Гребеневка. Б. госуд. Рус. Прав. .	—	170	16	16	16	2	16	86	313	287	1816	64	Церковь. Школа грамоты, мельн. съ нефт. двиг.
3756	С. Царская Александровка. Б. госуд. Рус. Прав.	Р Бузулукъ.	175	7	7	7	11	7	358	1072	1051	6277	265	Церковь, церк.-прих. шк. 1 вѣтр. мельн.
3757	С. Проскурино (Мясковка, Денисовка тожъ). Б. госуд. Рус. Прав.	Р. Домашка.	170	23	23	23	6	23	316	1150	1100	6723	290	Церковь, церк.-прих. школа, 6 вѣтр. мельн.
3758	С. Домашка (Волынка тожъ). Б. госуд. Рус. и мордва. Прав.	Прудъ. Колодецъ.	160	35	35	35	15	35	193	784	793	3557	53	Церковь, церк.-прих. школа, 4 вѣтр. мельн.
3759	С. Савельевка. Б. госуд. Рус Прав. . .	Р. Елшанка.	170	25	25	25	7	25	133	457	497	4230	29	Церковь, церк.-прих. школа, 2 вѣтр. мельн.
	Хутора.													
3760	Х. „Винчаговъ" мѣщ. Рус. Прав. . .	Долъ Дубовый.	170	30	30	30	10	30	24	106	92	1120	— собствен.	1 вѣтрян. мельн.
3761	Х. Ком. Сов. Аржанова	Долъ Сосновый.	168	27	27	27	8	27	1	4	4	762	100	
	Линія Ташкентской жел. дороги.													
	3 желѣзнодорож. будки на 280—283 верстѣ	Р. Бузулукъ.	175	3	3	3	17	2	3	8	10	—	—	

№№	Названіе волости и входящихъ въ нее населенныхъ мѣстъ (селъ, деревень, хуторовъ). Сословіе (когда крестьянское, то и разряды ихъ: бывшіе госуд., б. удѣл. и т. п.), національность и вѣроисповѣданіе жителей.	Положеніе населеннаго мѣста: при рѣкѣ, озерѣ, прудѣ, колодцѣ.	Разстояніе въ верст. Отъ Самары.	Отъ уѣзднаго города.	Отъ квар. Земск. Нач.	Отъ квар. Стан. Прис.	Отъ Волостн. Правл.	Отъ ближ. желѣзнодор. станц. и назв. послѣдн.	Число дворовъ.	Число жителей. Мужскаго пола.	Женскаго пола.	Колич. надѣльн. или собств. земли въ десят. Удобной.	Неудобной.	Церкви, монастыри, молитв. зданія, школы, больн., почт. ст., земск. станц. пункты, метеор. станц., ярмарки, базары, фабрики, заводы, промыслы и т. п. Земскіе Начальники, Становые Пристава, Лѣсничіе, Вол. Прав., врачи, фельдш. и т. п.
	Таллинская (въ 4 ст., 9 уч. Земск. Нач., 3 суд. слѣд. уч. Бугурус. уѣз., 2 приз. уч.).													
3762	С. Таллы. Б. помѣщ. Рус. Прав. . .	Р. Ключегорье.	237	70	45	25	—	70 Бузулукъ.	84	346	341	62		Ключегорскій жен. монастырь, церковь, 2 церк.-прих. шк., 2 ярмарки. Базары по воскресеньямъ. Вол. Прав., фельдшеръ. Урядникъ и зем. ст.
3763	Д. Иртекъ. Б. помѣщ. Рус. Прав. . .	Р. Иртекъ.	242	75	55	30	7	75	57	184	194	31	5	
3764	Д. Яковлевка. Б. помѣщ. Рус. Прав. .	Р. Боровка.	245	75	55	25	15	75	123	472	459	1721	82	
3765	С. Александровка. Б. помѣщ. Рус. Прав.	Ключъ.	248	80	60	40	18	80	127	612	594	1260	84	Церковь, церк.-прих. шк. 2 вѣтр. мельн. Кон. зав. Л. С. Аржанова
3766	Д. Чекалина. Б. помѣщ. Рус. Прав. . .	Р. Боровка.	237	70	50	25	10	70	54	175	200	504	—	
3767	Д. Дубенка. Б. помѣщ. Рус. Прав. . .	—	227	65	45	20	9	65	4	9	11	3	—	Вод. мельн.
3768	Д. Старая Алексѣевка. Б. помѣщ. Рус. Прав.	—	227	60	50	20	10	60	26	80	75	175	—	
3779	Д. Куруновка. Б. помѣщ. Рус. Прав. .	—	227	60	50	20	10	60	54	216	230	27	—	Вод. мельн.
3770	Д. Ждамировка. Б. помѣщ. Рус. рав. .	—	223	55	50	15	10	55	45	160	175	19	—	
3771	Д. Кашаевка. Б. помѣщ. Рус. Прав. .	—	220	50	45	15	15	50	21	71	76	334	—	
3772	С. Ягодное. Б. помѣщ. Рус. Прав. . .	—	220	50	40	12	12	50	116	350	369	225	—	Церковь, зем. шк. Вод. мельн.
3773	Д. Луговая. Б. помѣщ. Рус. Прав. . .	Р. Усакла.	227	60	40	18	12	60	50	158	194	30	—	Земск. школа.
3774	Д. Тростянка. Б. помѣщ. Рус. Прав. . .	Ключъ.	227	60	42	20	10	60	41	115	124	246	—	
3775	Д. Усакла. Б. помѣщ. Рус. Прав. . .	Р. Усакла.	235	65	35	27	10	65	57	200	195	627	—	
3776	Д. Божедаровка. Б. помѣщ. Рус. Прав. .	Р. Сѣнная.	217	50	20	20	20	50	13	52	57	46	—	
3777	Д. Чибриковка. Б. помѣщ. Рус. Прав. .	Р. Контузла.	250	65	20	27	15	65	80	115	187	378	—	
3778	Д. Бабинцевка. Б. помѣщ. Рус. Прав. .	—	250	65	20	30	15	65	39	81	146	207	—	

Земля надѣльная.

№№	Названіе волости и входящихъ въ нее населенныхъ мѣстъ (селъ, деревень, хуторовъ). Сословіе (когда крестьянское, то и разряды ихъ: бывшіе госуд., б. удѣл. и т. п.), національность и вѣроисповѣданіе жителей.	Положеніе населеннаго мѣста: при рѣкѣ, озерѣ, прудѣ, колодцѣ.	Разстояніе въ верст.						Число дворовъ.	Число жителей.		Колич. надѣльн. или собств. земли въ десят.		Церкви, монастыри, молитв. зданія, школы, больн., почт. ст., земск. станц. пункты, метеор. станц., ярмарки, базары, фабрики, заводы, промыслы и т. п. Земскіе Начальники, Становые Пристава, Лѣсничіе, Вол. Прав., врачи, фельдш. и т. п.
			Отъ Самары.	Отъ уѣзднаго города.	Отъ квар. Земск. Нач.	Отъ квар. Стан. Прис.	Отъ Волости. Правл.	Отъ ближ. желѣзнодор. станц. и назв. послѣди.		Мужскаго пола.	Женскаго пола.	Удобной.	Неудобной.	
3779	Д. Кутникова. Б. помѣщ. Рус. Прав. .	Р. Кунтузла.	230	60	17	37	25	60 Бузулукъ.	75	432	554	575 на дѣл.	40	Зем. школа. Вод. мельн.
3780	С. Озеры. 2 общ. Б. помѣщ. Рус. Прав. .	—	227	60	15	35	27	60	152	883	967	807 на дѣл.	45	Церковь, церк.-прих. школа. зем. ст.
	Усадьбы и хутора.													
3781	Х. куп. Платонова.	Р. Сѣнная.	217	50	20	20	20	50	1	11	8	1217	—	Вод. мельн.
3782	Х. кр. В. Л. Попова	Р. Ключегорье.	232	65	45	20	9	65	2	9	9	200	—	Вод. мельн.
3783	Х. кр. Сухорѣченскаго т-ва	Р. Боровка.	230	63	48	18	12	63	62	208	213	2268	—	Вод. мельн.
3784	Х. „Борисовскій“ куп. Л. С. Аржанова.	—	242	75	55	25	15	75	1	11	5			Вод. мельн.
3785	Х. „Александровскій“ его-же	Ключъ.	248	80	60	30	18	80	1	21	18	21640 собств.	—	
3786	Х. „Липинъ“ его же.	Прудъ.	228	62	65	25	15	62	1	5	8			
3787	Х. „Лѣсной“ его-же.	Р. Иртекъ.	245	80	58	33	10	80	1	7	9			
3788	Х. насл. дв. С. А. Кашкарова	Р. Боровка.	220	50	40	12	12	50	1	3	4	500	—	
3789	Х. дв. Сакуровыхъ.	Р. Усакла.	227	60	40	18	12	60	1	13	18	5598	—	
3790	Х. кр. Марфиныхъ.	Р. Сѣнная.	220	54	37	20	20	54	2	17	12	200	—	
3791	Х. дв. Алашеева. .	Р. Усакла.	235	65	35	27	10	60	1	7	11			Вод. мельн.
3792	Х. дв. Алашеева (при с. Таллахъ) . .	Р. Ключегорье.	237	70	45	25	—	70	1	3	4	4370 собств.	—	
8793	Х. кр. с. Климанъ съ тов.	Родникъ.	224	55	50	12	16	55	14	31	42	1060	—	
3794	Х. дв. Чарикова .	Ключъ.	240	73	48	28	3	59	1	1	1	1400	—	
3795	Х. кр. Аникиныхъ.	Р. Сѣнная.	220	50	30	18	18	50	2	4	9	320	—	
3796	Х. кр. Назаровыхъ.	—	220	50	30	18	18	50	1	4	5	54	—	
3797	Х. кр. Бѣльскихъ .	—	225	57	34	22	18	57	3	6	7	161	—	
3798	Х. кр. Шахова . .	—	225	57	34	22	18	57	1	1	1	96	—	
3799	Х. кр. Моргачева .	—	225	57	34	22	18	57	1	1	1	52	—	
3800	Х. кр. Михайловой.	—	220	54	30	22	18	54	1	1	1	38	—	
3801	Х. пос. Ф. Тренкеншу	Прудъ.	230	60	30	32	15	60	2	6	11	394	—	
3802	Х. Д. Д. Аксютина.	Р. Кунтузла.	223	55	12	40	33	55	1	5	4	638	—	Вод. мельн.
3803	Х. куп. Аржанова.	Р. Сѣнная.	220	50	30	18	18	50	1	6	9	3773	—	

Земля собственная. Земля собств.

№№	Названіе волости и входящихъ въ нее населенныхъ мѣстъ (селъ, деревень, хуторовъ). Сословіе (когда крестьянское, то и разряды ихъ: бывшіе госуд., б. удѣл. и т. п.), національность и вѣроисповѣданіе жителей.	Положеніе населеннаго мѣста: при рѣкѣ, озерѣ, прудѣ, колодцѣ.	Разстояніе въ верст.						Уѣздный городъ.	Число дворовъ.	Число жителей.		Колич. надѣльн. или собств. земли въ десят.		Церкви, монастыри, молитв. зданія, школы, больн., почт. ст., земск. станц. пункты, метеор. станц., ярмарки, базары, фабрики, заводы, промыслы и т. п. Земскіе Начальники, Становые Пристава, Лѣсничіе, Вол. Прав., врачи, фельдш. и т. п.
			Отъ Самары.	Отъ уѣзднаго города.	Отъ квар. Земск. Нач.	Отъ квар. Стан. Прис.	Отъ Волости. Правл.	Отъ ближ. желѣзнодор. станц. и назв. послѣдн.			Мужскаго пола.	Женскаго пола.	Удобной.	Неудобной.	
3804	Х. бр. Аксютиныхъ.	Р. Контузла.	225	57	14	37	29	57	Бузулукъ.	2	3	7	256	—	Вод. мельн.
3805	Х. бр. Добрынинныхъ.	—	227	60	15	35	27	60		1	4	5	215	—	Вод. мельн.
3806	Х. дв. Грумбладтъ .	—	250	65	20	30	15	65		1	7	7	500	—	
3807	Х. бр. Поповыхъ .	Прудъ.	227	60	15	35	27	60		7	19	24	185	—	Вод. мельн.
3808	Х. „Молоканскій.“	Ключъ.	240	70	35	29	10	70		13	41	56	1495	—	Вѣтр. мельн.
3809	Хут. Федоровскаго Т-ва	Прудъ.	230	60	30	22	15	60		21	61	61	410	—	
3810	Х. кр. А. Клейменова	—	238	68	35	30	13	68		1	11	14	348	—	
3811	Х. Урусовскаго Т-ва.	Р. Боровка.	223	55	50	15	10	55		32	105	111	800	—	
3812	Х. „Ново-Петровскій.“	—	227	60	50	20	10	60		27	71	70	1536	—	Земск школа.
3813	Х. „Ново-Херсонскій.“	—	227	60	50	20	10	60		30	83	94	1458	—	
3814	Х. Ключегорскаго женск. монастыря . .	Р. Ключегорье.	240	75	45	25	10	75		1	—	5	230	—	Вѣтр. и вод. мельн.
3815	Ключегорскій женск. монастырь	—	237	70	45	25	—	70		1	—	472	1458	—	Вѣтр. мельн.

Земля собственная.

Твердиловская (въ 6 ст., 7 уч. Зем. Нач., 1 суд. слѣд. уч., 1 приз. уч.).

3816	Д. Твердиловка. Б. помѣщ. Рус. Прав. .	Р. Березовка.	170	31	5	31	—	32	Бузулукъ.	84	301	311	1511	111	Вол. Прав. Земск. школа. Урядникъ. Зем. ст., вѣтр. мельн.
3817	С. Сергіевка (жилинка тожъ). Б. помѣщ. Рус. Прав	—	162	45	20	45	25	46		166	406	435	376	19	Церковь. Зем. шк.
3818	С. Жданово (Троицкое тожъ). Б. пом. Рус. Прав.	—	164	45	7	45	12	46		157	371	373	301	2	2 церкви. Зем. шк. Фельдшерица. Зем. ст.
3819	Д. Казаковка. Б. помѣщ. Рус. Прав. . .	—	161	44	20	44	25	45		60	184	222	2040 надѣл. и соб.	—	
3820	Д. Балиновка. Б. помѣщ Рус. Прав. . .	—	160	45	18	45	23	46		24	83	89	42	—	
3821	Д. Мутовиловка Б. пом. Рус. Прав. . .	Р. Контузла.	165	46	12	46	17	47		34	100	97	170	3	
3822	Д. Березовка. Б. помѣщ. Рус. Прав. . .	Р. Березовка.	165	38	7	38	7	39		67	136	148	111	—	Земск. школа.
3823	Д. Толмачевка. Б. госуд. Рус. Прав. . .	—	170	30	7	30	2	31		63	226	227	650	17	
3824	С. Лоховка. Б. госуд. Рус. Прав. . .	—	168	31	7	31	3	32		153	485	503	1534	61	Церковь. Церк.-прих. школа.

Надѣльная.

БУЗУЛУКСКІЙ УѢЗДЪ.

№	Названіе волости и входящихъ въ нее населенныхъ мѣстъ (селъ, деревень, хуторовъ). Сословіе (когда крестьянское, то и разряды ихъ: бывшіе госуд., б. удѣл. и т. п.), національность и вѣроисповѣданіе жителей.	Положеніе населеннаго мѣста: при рѣкѣ, озерѣ, прудѣ, колодцѣ.	Разстояніе въ верст.						Число дворовъ.	Число жителей		Колич. надѣльн. или собств. земли въ десят.		Церкви, монастыри, молитв. зданія, школы, больн., почт. ст., земск. станц. пункты, метеор. станц., ярмарки, базары, фабрики, заводы, промыслы и т. п.
			Отъ Самары.	Отъ уѣзднаго города.	Отъ квар. Земск. Нач.	Отъ квар. Стан. Прис.	Отъ Волостн. Правл.	Отъ ближ. желѣзнодор. станц. и назв. поѣзда		Мужскаго пола.	Женскаго пола.	Удобной.	Неудобной.	
														Земскіе Начальники, Становые Пристава, Лѣсничіе, Вол. Прав. врачи, фельдш. и т. п.
								Бузулукъ.						
3825	Д. Рябцевка. Б. помѣщ. Рус. Прав. . .	Прудъ.	166	25	10	25	5	26	11	36	24	70	—	
3826	Д. Пасмуровка. Б. помѣщ. Рус. Прав. .	Р. Елшанка.	166	25	10	25	5	26	63	220	198	485	7	Земская школа.
3827	Д. Подбѣльскъ. Б. помѣщ. Рус. Прав. .	—	168	25	10	25	5	26	6	20	19	35	3	
3828	Д. Андреевка (Елховка тожъ). Б. госуд. Рус. Прав.	Р. Елховка.	167	12	20	12	15	13	123	502	525	1116	222	Земская школа.
3829	Д Воронцовка (Ивановка тожъ) Б. помѣщ. Рус. Прав.	Р. Алексѣевка.	165	16	17	16	12	17	99	306	317	162	7	
3830	Д. Мало-Ждановка. Б. пом. Рус. Прав. .	Р. Крутинка	170	40	2	40	7	41	47	121	128	86	3	
3831	Д. Чуфаровка. Б. помѣщ. Рус. Прав. . .	Р. Танѣевка.	165	23	12	23	7	24	35	97	107	210	4	
3832	Д. Подколки (Михайловка тожъ). Б. пом. Рус. Прав.	Прудъ.	176	30	5	30	10	31	26	93	107	130	6	
3833	Д. Арбузовка. Б. помѣщ. Рус. Прав. .	Р. Березовка.	170	31	5	31	—	32	13	27	21	25	—	
	Усадьбы и хутора.													
3834	Ус. дв. А. А. Иванова	Р. Самара.	167	6	25	6	20	7	1	3	1	129	—	
3835	Ус. дв. Кашкаровой	Р. Алексѣевка.	165	16	17	16	12	17	1	40	42	1200	—	Винокуренный заводъ.
3836	Х. кр. Ѳ. Чеганова.	Колод.	166	25	11	25	5	26	1	2	2	80	—	
3837	Х. кр. Авинова съ тов.	Р. Елшанка.	166	26	10	26	5	27	4	28	28	340	—	
3838	Ус. дв. П. В. Гарина	Р. Крутенка.	176	30	5	30	5	31	1	9	5	300	—	
3839	Х. И. Кандаурова .	Прудъ.	176	29	4	29	5	30	3	11	14	100	—	
3840	Х. кр. П. Кандаурова	Р. Крутенка.	175	28	3	28	5	29	2	13	4	100	—	
3841	Х. кр. Плѣшаковыхъ.	—	170	32	2	32	4	33	6	21	21	175	—	
3842	Х. кр. Я. Круговыхъ	—	172	34	2	34	5	35	1	2	4	25	—	
3843	Х. „Марычевскій“ дв. В. П. Иванова .	—	172	34	2	34	5	35	1	3	4	730	—	
3844	Х. кр. Пиляевыхъ.	Прудъ.	170	31	3	31	8	32	5	22	18	88	—	

Земля надѣльная. Земля собственная.

БУЗУЛУКСКІЙ УѢЗДЪ.

№№	Названіе волости и входящихъ въ нее населенныхъ мѣстъ (селъ, деревень, хуторовъ). Сословіе (когда крестьянское, то и разряды ихъ: бывшіе госуд., б. удѣл. и т. п.), національность и вѣроисповѣданіе жителей.	Положеніе населеннаго мѣста: при рѣкѣ, озерѣ, прудѣ, колодцѣ.	Разстояніе въ верст. Отъ Самары.	Отъ уѣзднаго города.	Отъ квар. Земск. Нач.	Отъ квар. Стан. Прис.	Отъ Волостн. Правл.	Отъ ближ. желѣзнодор. станц. и назв. послѣдн.	Число дворовъ.	Число жителей. Мужскаго пола.	Женскаго пола.	Колич. надѣльн. или собств. земли въ десят. Удобной.	Неудобной.	Церкви, монастыри, молитв. зданія, школы, больн., почт. ст., земск. станц. пункты, метеор. станц., ярмарки, базары, фабрики, заводы, промыслы и т. п. Земскіе Начальники, Становые Пристава, Лѣсничіе, Вол. Прав., врачи, фельдш. и т. п.
3845	Ус. дв. Г. А. Кашкарова	Прудъ.	176	30	5	30	10	31 Бузулукъ.	1	58	33	2876	—	Часовня.
3846	Х. кр. Казадаевыхъ (Триглинныхъ тожъ).	Р. Боровка.	162	44	21	44	26	45	6	19	21	520	—	
3847	Х. „Лоховскій“. .	—	165	44	25	44	30	45	9	48	50	500	—	
3848	Х. кр. Вандышевыхъ	Р. Сѣнная.	169	52	25	52	30	53	4	17	25	188	—	
3849	Х. кр. Кандауровыхъ и Бѣлентьевыхъ.	Р. Боровка.	160	45	12	45	17	46	4	10	15	94	—	
3850	Х. кр. М. Малахова.	Р. Березовка.	168	31	8	31	4	32	1	3	3	50	—	
3851	Х. Ново-Алексѣевскій	Прудъ.	160	45	15	45	20	46	48	100	112	3900	200	Земская школа.
3852	Х. кр. Нефедова .	Р. Березовка.	170	31	5	31	—	32	3	13	13	276	—	
3853	Х. Алексѣевскій .	Р. Алексѣевка.	162	13	17	13	12	14	21	68	75	388	—	
3854	Ус. дв. Н. А. Иванова	Р. Самара.	167	6	25	6	20	7	1	2	1	156	—	
3855	Ус. дв. И. Ф. Красикова	Озеро.	167	6	25	6	20	7	1	1	1	170	—	
3856	Х. Розановыхъ и Столяровыхъ . . .	Р. Танѣевка.	165	23	12	23	7	24	4	15	14	45	—	
3857	Х. Я. Москвитина.	—	165	23	12	23	7	24	1	3	9	49	—	
3858	Х. Чегановыхъ . .	Р. Елшанка.	166	25	11	25	5	26	3	8	6	285	—	
3859	Х. П. Мезенцева .	Р. Танѣевка.	165	23	12	23	7	24	1	4	10	25	—	
3860	Х. В. А. Касимовой.	Р. Елшанка.	166	25	11	25	5	26	1	1	3	200	—	
3861	Х. Е. Мельникова.	—	166	26	10	26	5	27	1	7	10	25	—	
3862	Х. И. Ф. Красикова.	Прудъ.	166	25	9	25	4	26	1	41	115	1285	—	Винокуренный заводъ.
3863	Х. Попова и М. Сухова	Колод.	170	30	7	30	4	31	2	7	7	202	—	
3864	Ус. дв. Н. А. Жданова	Р. Боровка.	160	41	8	41	9	42	1	15	17	986	—	
3865	Х. дв. А. И. Гариной	Р. Крутенка.	175	29	5	29	5	30	1	3	2	30	—	
3866	Х. кр. А. Булгаковой	—	172	34	2	34	5	35	1	1	2	25	—	
3867	Ус. дв. П. А. Жданова	—	172	35	—	35	5	36	1	8	12	250	—	Зем. Начальникъ.
3868	Ус. дв. А. Н. Миллеръ	—	172	35	—	35	5	36	1	3	5	500	—	

Земля собственная.

БУЗУЛУКСКІЙ УѢЗДЪ.

№№	Названіе волости и входящихъ въ нее населенныхъ мѣстъ (селъ, деревень, хуторовъ). Сословіе (когда крестьянское, то и разряды ихъ: бывшіе госуд., б. удѣл. и т. п.), національность и вѣроисповѣданіе жителей.	Положеніе населеннаго мѣста: при рѣкѣ, озерѣ, прудѣ, колодцѣ.	Разстояніе въ верст.						Число дворовъ.	Число жителей		Колич. надѣльн. или собств. земли въ десят.		Церкви, монастыри, молитв. зданія, школы, больн., почт. ст., земск. станц. пункты, метеор. станц., ярмарки, базары, фабрики, заводы, промыслы и т. п. Земскіе Начальники, Становые Пристава, Лѣсничіе, Вол. Прав. врачи, фельдш. и т. п.	
			Отъ Самары.	Отъ уѣзднаго города.	Отъ квар. Земск. Нач.	Отъ квар. Стан. Прис.	Отъ Волостн. Правл.	Отъ ближ. желѣзнодор. станц. и назв. посадки		Мужскаго пола.	Женскаго пола.	Удобной.	Неудобной.		
3869	Мало-Ждановское товар.	Р. Крутенка.	172	35	—	35	5	36 Бузулукъ.	14	61	52	286	—		
3870	Ус. дв. Е. А. Жданова	Прудъ.	176	30	5	30	10	31	1	5	3	450	—		
3871	Х. его-же	Колод.	174	37	2	37	7	38	1	16	6	1200	—		
3872	Ус. бр. Киселевыхъ.	Р. Боровка.	162	45	20	45	25	46	1	62	46	5200	—		Водяная мельница.
3873	Х. кр. С. Назарова.	Р. Сѣнная.	169	52	25	52	30	53	1	4	5	54	—		
3874	Х. Ананьевыхъ . .	—	169	52	25	52	30	53	1	11	9	323	—		
3375	Х. Евстигнѣевыхъ.	Р. Боровка.	167	50	23	50	28	51	4	12	6	150	—		
3876	Отруба при д. Балиновкѣ	—	160	45	18	45	23	46	8	29	30	170	—		
3877	Тоже	Р. Сумежная.	160	43	18	43	23	44	3	8	9	69	—		
3878	Х. А. Симанова .	Р. Боровка.	160	45	10	45	15	46	1	3	5	9	—		
3879	Х. П. Казадаева .	—	160	45	10	45	15	46	1	7	8	40	—		
3880	Х. Гиллертова . .	—	160	45	10	45	15	46	1	3	3	50	—		
3881	Ус. Свящ. Виноградова	—	161	46	11	46	16	47	1	3	3	36	—		
3882	Х. кр. Надѣина .	—	160	45	12	45	17	46	1	7	4	60	—		
3883	Ус. дв. Роговыхъ .	Р. Кантузла.	165	46	12	46	17	47	1	6	7	27	—		Вод. мельница.
3884	Отруба при д. Муговиловкѣ	Р. Боровка.	159	44	11	44	16	45	6	21	20	168	—		
3885	Ус. лѣс. кондук. Савельева	—	164	45	7	45	12	46	1	3	2	130	—		Вод. мельница.
3886	Х. бр. Казадаевыхъ.	Р. Березовка.	165	38	7	38	7	39	4	11	14	285	—		
3887	Х. насл. М. Кондратьева	—	168	37	8	37	6	38	1	3	3	160	3		
3888	Х. кр. Ѳ. Казадаева.	—	167	36	9	36	5	37	1	4	1	25	—		
3889	Х. кр. Е. Казадаева.	—	167	36	9	36	5	37	1	3	3	59	—		
3890	Х. кр. Ѳ. Казадаева.	—	167	36	9	36	5	37	1	7	8	59	—		
3891	Х. кр. В. Казадаева.	—	167	36	9	36	5	37	1	3	3	50	—		
3892	Х. кр. А. Казадаевой.	—	167	36	9	36	5	37	1	1	3	56	—		
3893	Х. Ѳ. Попова . .	Прудъ.	170	30	7	30	4	31	1	11	7	440	—		
3894	Х. Кр. Поз. Банка (б. Краткова) . . .	—	165	16	17	16	12	17	1	4	4	2922	—		
3895	Х. Кр. Поз. Банка (б. бр. Киселевыхъ).	Р. Боровка.	162	45	20	45	25	46	1	2	2	1865	—		

№ №	Названіе волости и входящихъ въ нее населенныхъ мѣстъ (селъ, деревень, хуторовъ). Сословіе (когда крестьянское, то и разряды ихъ: бывшіе госуд., б. удѣл. и т. п.), національность и вѣроисповѣданіе жителей.	Положеніе населеннаго мѣста: при рѣкѣ, озерѣ, прудѣ, колодцѣ.	Разстояніе въ верст.						Число дворовъ.	Число жителей.		Колич. надѣльн. или собств. земли въ десят.		Церкви, монастыри, молитв. зданія, школы, больн., почт. ст., земск. станц.-пункты, метеор. станц., ярмарки, базары, фабрики, заводы, промыслы и т. п. Земскіе Начальники, Становые Пристава, Лѣсничіе, Вол. Прав., врачи, фельдш. и т. п.
			Отъ Самары.	Отъ уѣзднаго города.	Отъ квар. Земск. Нач.	Отъ квар. Стан. Прис.	Отъ Волостн. Правл.	Отъ ближ. желѣзнодор. станц. и назв. послѣдн.		Мужскаго пола.	Женскаго пола.	Удобной.	Неудобной.	
Тоцкая (въ 3 ст., 11 уч. Зем. Нач., 2 суд. слѣд. уч., 4 приз. уч.).														
3896	С. Тоцкое. Б. госуд. Рус. Прав.	Р. Самара.	212	46	30	29	—	5 Тоцкое.	1072	3280	3470	23477 на дѣл.	963	2 церкви. 2 зем. и церк. прих. шк. Зем. ст. 2 Ярмарки. Базары по четвергамъ. 3 кирп. завода. Вол. Правл. Кредит. Т во. Фельдшеръ. Урядникъ. 4 вод мельн.
3897	С. Кирсановка. Б. госуд. Рус. Прав. . .	Р. Самара и Сорочка.	221	55	39	20	9	4	490	1702	1764	7560 на дѣл.	330	Церковь. 2 школы: Зем и церк.-прих. 3 вод. мельн.
3898	Д. Ращупкина. Великорос., малор. Прав.	Р. Самара.	221	55	44	15	14	9	3	11	7	36 водворены на казен. уча ст.	189	
	Водяныя мельницы.													
3899	Общ. с. Тоцкаго (аренд. Малютинымъ).	—	212	46	31	29	1	5	1	5	2	—	—	
3900	(Аренд. Чесноковымъ)	Р. Сорочка.	214	48	28	29	3	5	1	3	4	—	—	
3901	(аренд. Стрѣльниковымъ)	Р. Елшанка.	216	50	34	33	3	8	1	3	4	—	—	
3902	(арендуем. Гундоровымъ).	—	217	51	35	34	4	9	1	2	2	—	—	
3903	Общ. с. Кирсановки (аренд. Панинымъ).	Р. Самара.	221	55	41	20	11	6	1	4	6	—	—	
3904	(аренд. Федоровымъ).	Р. Сорочка.	221	54	40	20	9	5	1	2	3	—	—	
3905	(аренд. Ковылковымъ).	—	228	62	48	27	12	7	1	2	2	—	—	
3906	Вод. мельн. на каз. уч. (ар. Гусаровымъ).	Р. Елшанка.	217	51	37	36	6	11	1	2	2	—	—	
3907	Кумысо-лечебное заведеніе Гусарова . .	—	217	51	37	36	6	11	30	5	2	—	—	
	Линія Ташкентской жел. дор.													
3908	Ст. „Тоцкая“ . .	Колод.	220	48	35	24	5	—	9	31	28	—	—	
	16 стор. желѣзнодор. будокъ и 2 разъѣзда, №№ 5 и 6 . .	—	205—229	33—57	23—53	1—40	2—12	1—18	18	54			—	

№№	Названіе волости и входящихъ въ нее населенныхъ мѣстъ (селъ, деревень, хуторовъ). Сословіе (когда крестьянское, то и разряды ихъ: бывшіе госуд., б. удѣл. и т. п.), національность и вѣроисповѣданіе жителей.	Положеніе населеннаго мѣста: при рѣкѣ, озерѣ, прудѣ, колодцѣ.	Разстояніе въ верст. отъ Самары.	отъ уѣзднаго города.	отъ квар. Земск. Нач.	отъ квар. Стан. Прис.	отъ Волостн. Правл.	отъ ближ. желѣзнодор. станц. и назв. посѣдн.	Число дворовъ.	Число жителей. Мужскаго пола.	Женскаго пола.	Колич. надѣльн. или собств. земли въ десят. Удобной.	Неудобной.	Церкви, монастыри, молитв. зданія, школы, больн., почт. ст., земск. станц. пункты, метеор. станц., ярмарки, базары, фабрики, заводы, промыслы и т. п. Земскіе Начальники, Становые Пристава, Лѣсничіе, Вол. Прав., врачи, фельдш. и т. п.
	Тупиковская (въ 6 ст., 13 уч. Зем. Нач., 1 суд. слѣд. уч., 1 приз. уч.).													
3909	С. Тупиковка. Б. госуд. Рус. Прав. . .	Р. Винная.	150	18	18	18	—	20 Бузулукъ.	275	1188	1218	4636 на дѣл.	1658	Церковь, церк.-прих. школа. Зем. ст. 6 вѣтр. мел. Вол. Прав. Зав. воен. конск. уч.
3910	С. Александровка (Рушкино тожъ). Б. госуд. Рус. Прав. . .	—	150	20	20	20	2	22	323	1260	1300	5492 на дѣл.	1906	Церковь, земск. и церк.-прих. школы, 4 вѣтр. мельн.
3911	С. Липовка. Б. госуд. Рус. Прав. . .	Р. Домашка.	156	17	17	17	7	17	214	760	795	2688 на дѣл.	1647	Церковь, церк.-прих. школа, 2 вѣтр. мел.
3912	С. Алдаркино (Подколкино тожъ). Б. госуд. Рус. и мордва. Прав.	Оврагъ „Мойскія“ Вершины“.	140	28	28	28	10	28	359	1418	1501	6842 на дѣл.	2731	Церковь, шк. церк.-прих. 3 вѣтр. мельн. и 1 водян.
	Хутора.													
3913	Х. насл. куп. Шумовой	Р. Винная.	146	24	24	24	6	24	1	5	6	5000 собств.	—	
3914	Х. насл. куп. Аржанова	Р. Домашка.	159	14	14	14	7	14	1	5	7	4000 собств.	—	
	Усманская (въ 5 ст., 4 уч. Земск. Начал., 3 суд. слѣд. уч., 3 приз. уч.).													
3915	С. Усманка. Б. госуд. Рус. Прав. . .	Р. Таволжанка.	120	38	38	38	—	25 Неправкъ.	320	1141	1153	6570 на дѣл.	139	Церковь, земск. и церк.-прих. школы. Зем. ст., фельдш. Вол. Прав. 5 вѣтр. мельн.
3916	С. Таволжанка. Б. госуд. Рус. и чуваши Прав.	—	130	35	35	35	7	30	409	1347	1364	7873 на дѣл.	321	Церковь, земск. и церк.-прих. школы, 8 вѣтр. мельн.
3917	С. Благодаровка. Б. госуд. Рус. и мордва. Прав. и сект. . . .	Р. Сухая Безымянка.	110	50	50	50	15	30	290	1004	1008	5723 на дѣл.	265	Церковь, церк.-прих. шк. 5 вѣтр. мельн.
3918	С. Перовка. Б. госуд. Рус. и мордва. Прав.	—	110	40	40	40	8	25	228	813	825	4099 на дѣл.	192	Церковь, шк. церк.-прих. 4 вѣтр. мел.
3919	Д. Баженовка. Б. госуд. Рус. Прав. .	—	110	40	40	40	7	23	78	301	304	1722 на дѣл.	96	Вѣтр. мельн.
	Хутора и усадьбы.													
3920	Им. Кр. Поз. Банка.	Р. Таволжанка.	110	35	35	35	3	18	1	4	1	4234	—	
3921	Им. его-же . . .	Прудъ.	140	30	30	30	10	30	1	1	1	2344	—	
3922	Х. кр. Ивановыхъ.	—	140	55	55	55	12	30	1	1	—	242 собств.	—	
3923	Х. кр. Стрыгина .	—	110	40	40	40	10	20	1	1	2	250 собств.	—	

№№	Названіе волости и входящихъ въ нее населенныхъ мѣстъ (селъ, деревень, хуторовъ). Сословіе (когда крестьянское, то и разряды ихъ: бывшіе госуд., б. удѣл. и т. п.), національность и вѣроисповѣданіе жителей.	Положеніе населеннаго мѣста: при рѣкѣ, озерѣ, прудѣ, колодцѣ.	Разстояніе въ верст.						Число дворовъ.	Число жителей.		Колич. надѣльн. или собств. земли въ десят.		Церкви, монастыри молитв. зданія, школы, больн., почт. ст., земск. станц. пункты, метеор. станц., ярмарки, базары, фабрики, заводы, промыслы и т. п. Земскіе Начальники, Становые Пристава, Лѣсничіе, Вол. Прав., врачи, фельдш. и т. п.	
			От Самары.	От уѣзднаго города.	От квар. Земск. Нач.	От квар. Стан. Прис.	От Волости. Правл.	От ближ. желѣзнодор. станц. и назв. послѣдн.		Мужскаго пола.	Женскаго пола.	Удобной.	Неудобной.		
3924	Х. кр. Пудовкина.	Прудъ.	110	40	40	40	10	20 Неприкъ.	2	12	13	395	—	Зем. собственная.	
3925	Х. куп. Мжельскаго.	—	110	40	40	40	15	35	1	7	3	523	—		
3926	Х. кр. Щербинина.	Колод.	110	45	45	45	20	32	6	15	12	670	40		
3927	Х. купца Прохорова.	—	110	40	40	40	25	20	1	2	3	610	—		
	Водяныя мельницы.														
3928	Усманскаго общ-ва.	Р. Таволжанка.	120	35	35	35	1	20	1	1	1	на общест. землѣ.			
3929	Его же	—	127	35	35	35	7	27	1	1	1				
	Утевская (въ 2 ст., 1 уч. Зем. Нач., 3 суд. слѣд. уч., 5 призыв. уч.).														
3930	С. Утевка (Киселевка) 2 общ. Б. госуд. и удѣл. Рус. Прав.	Р. Утевочка.	75	90	43	40	—	25 Грачевка.	913	2707	2857	11918	862	Земля надѣльная.	2 церкви, 1 зем. и 2 церк. прих. школы. Зем. больн. Зем. ст. 3 ярмарки. Базаръ по средамъ. Вол. Прав. врачъ, фельдшеръ, акушерка.
3931	С. Покровка. Б госуд. Рус. Прав. . .	Озеро Семисаженное.	82	83	43	40	7	25	356	1201	1242	5436	463		Церковь и церк.-прих. школа.
3932	Д. Трофимовка (Дергановка тожъ). Б. госуд. Рус. Прав. и сект.	Овратъ Росташи.	70	102	55	40	12	37	127	484	500	2064	248		Часовня и церков.-приход. школа.
3933	С. Филиповка (Кузнецовка тожъ). Б. госуд. Рус. Прав. и сект.	Оврагъ „Дупли“.	65	108	61	45	18	43	133	516	512	2961	69		Церковь и церк.-прих. школа.
3934	Хут. Баженовскій. Рус. Прав.	Оврагъ „Курки“.	75	97	51	33	8	33	13	50	65	165 соб	— ств.		
	Лѣсныя сторожки удѣл. вѣд.														
3935	Въ 3-мъ обходѣ .	—	70	95	35	45	2	30	1	1	1	—	—		
3936	Въ 4-мъ обходѣ .	—	68	93	33	43	5	28	1	1	1	—	—		
	Черновская (въ 1 ст., 2 уч. Земск. Начальн., 3 суд. слѣд. уч., 5 приз. участ.)														
3937	С. Черновка. Б. госуд. Рус. Мордва. Прав.	Р. Черновка.	90	90	8	40	—	3 Толкай Мухан.	781	2270	2500	10624	353	Земля надѣльная.	2 церкви, земск. и церк.-прих. шк. 7 вѣтр. и 1 паровая мельница.
3938	Д. Тоузаково. Б. помѣщ. Рус. Прав. .	Р. Кинель	100	100	18	50	10	5 Мухан.	44	169	195	152	1		Вод. мельница.
3939	Д. Алтухово. Б. госуд. Рус. Прав. . .	—	95	98	11	47	7	5	88	307	338	1469	55		

№ №	Названіе волости и входящихъ въ нее населенныхъ мѣстъ (селъ, деревень, хуторовъ). Сословіе (когда крестьянское, то и разряды ихъ: бывшіе госуд., б. удѣл. и т. п.), національность и вѣроисповѣданіе жителей.	Положеніе населеннаго мѣста: при рѣкѣ, озерѣ, прудѣ, колодцѣ.	Разстояніе въ верст.						Число дворовъ.	Число жителей.		Колич. надѣльн. или собств. земли въ десят.		Церкви, монастыри, молитв. зданія, школы, больн., почт. ст., земск. станц. пункты, метеор. станц., ярмарки, базары, фабрики, заводы, промыслы и т. п. Земскіе Начальники, Становые Пристава, Лѣсничіе, Вол. Прав., врачи, фельдш. и т. п.
			От Самары.	От уѣзднаго города.	От квар. Земск. Нач.	От квар. Стан. Прис.	От Волостн. Правл.	От ближ. желѣзнодор. станц. и назв. посѣдн.		Мужскаго пола.	Женскаго пола.	Удобной.	Неудобной.	
3940	Д. Осиновка. Б. помѣщ. Рус. Прав. . .	Озеро.	94	96	10	46	6	4 Муханово.	16	57	52	90	3	Земля надѣльная.
3941	Д. Муханово. Б. помѣщ. Рус. Прав. . .	Р. Черновка.	84	96	2	46	6	4	73	243	262	925	132	
3942	Д. Новая Федоровка. Б. помѣщ. Рус. Прав.	Озеро.	80	96	3	51	11	4 Кротовка.	44	168	165	395	16	
3943	Д. Ильменевка. Б. помѣщ. Рус. Прав. .	Озеро Ильмень.	79	96	4	51	12	3	29	128	133	250	41	
3944	Д. Софьевка. Б. помѣщ. Рус. Прав. . .	Р. Куртамакъ.	79	98	5	52	13	2	42	128	175	320	6	
	Хутора и усадьбы.													
3945	Х. „Тростянскій“ Рус. Прав.	Озеро.	82	96	½	48	9	7 Муханово.	6	29	30	68 Кр. Поз.	— Банка.	
3946	Ус. кр. С. и К. Зацѣпиныхъ	Р. Куртамакъ.	91	73	8	50	10	6 Кротов.	2	22	29	310	—	Земля собственная.
3947	Ус. насл. Гусевыхъ (при д. Тоузаково) .	Р. Кинель.	100	100	18	50	10	5 Толкай.	1	8	5	312	38	
3948	Ус. мѣщ. А. П. Чулковой (при д. Тоузаково)	—	100	100	18	15	10	5	1	3	2	151	15	Водяная мельница.
3949	Ус. кр. В. Н. Ястребова (при д. Тоузаково)	—	103	103	21	53	13	2	1	2	2	360	8	
3950	Ус. Юрина (при д. Тоузаково)	Прудъ.	100	100	18	50	10	6	1	4	3	9680	278	
3951	Ус. дв. Лазаревыхъ (при д. Осиновкѣ). .	Озеро.	94	96	10	46	6	4	1	5	3	274	140	
3952	Ус. кр. Т. Г. Щербинина на зем. Кр. Поземел. Банка . . .	Колод.	93	95	9	45	5	3 Муханово.	1	5	5	20	—	
3953	Ус. мѣщ. Зубковой и Павловой (при д. Осиновкѣ)	Р. Кинель.	94	96	10	46	6	4	1	3	3	100	10	Земля собственная.
3954	Ус. дв. нас. Мухановыхъ (при д. Муханово)	Р. Черновка.	84	96	2	46	6	4	1	3	2	10	—	
3955	Ус. дв. Сергѣя Муханова (при д. Муханово)	Р. Кинель.	84	98	—	48	8	6	1	12	7	47	1	
3956	Ус. дв. Ф. Р. Данненберга	Озеро.	80	96	3	51	11	4 Кротовка.	1	2	2	—	—	

№ №	Названіе волости и входящихъ въ нее населенныхъ мѣстъ (селъ, деревень, хуторовъ). Сословіе (когда крестьянское, то и разряды ихъ: бывшіе госуд., б. удѣл. и т. п.), національность и вѣроисповѣданіе жителей.	Положеніе населеннаго мѣста: при рѣкѣ, озерѣ, прудѣ, колодцѣ.	Разстояніе въ верст.						Число дворовъ.	Число жителей.		Колич. надѣльн. или собств. земли въ десят.		Церкви, монастыри молитв. зданія, школы, больн., почт. ст., земск. станц. пункты, метеор. станц., ярмарки, базары, фабрики, заводы, промыслы и т. п. Земскіе Начальники, Становые Пристава, Лѣсничіе, Вол. Прав., врачи, фельдш. и т. п.
			Отъ Самары.	Отъ уѣзднаго города.	Отъ квар. Земск. Нач.	Отъ квар. Стан. Прис.	Отъ Волостн. Правл.	Отъ ближ. желѣзнодор. станц. и назв. послѣдн.		Мужскаго пола.	Женскаго пола.	Удобной.	Неудобной.	
3957	Ус. мѣщ. П. Н. Охликанова (при д. Осиновкѣ)	Р. Кинель.	97	99	13	49	9	7 Муханово.	1	4	4	80 арендов.	17	
3958	№ 2 казенный винный складъ (при д. Тоузаково)	—	105	105	23	55	15	2 Тоцкай.	1	50	55	—	—	
3959	Паровая мельница Юрина (при д. Тоузаково)	—	104	104	22	54	14	1	1	17	12	—	—	
3960	Лѣс. сторож. Кр. Поз. Банка (при д. Алтухово)	Озеро.	95	98	11	47	7	1 Раз. Алтухово.	1	2	2	—	—	
	Линія Самаро-Златоустов. жел. дор.													
3961	Ст. Муханово . .	Колодезъ.	90	92	6	43	3	—	3	32	28	—	—	
	13 сторож. будокъ и 2 казармы . . .	—	70—95	76—92	4—23	43—66	3—15	—	15	43	51	—	—	

Юмуранъ-Табынская (въ 4 ст., 7 уч. Земск. Начал., 2 суд. слѣд. уч., 4 приз. уч.).

3962	Д. Старо-Юлдашева. Б. госуд. Башкиры Магомет.	Рѣка Токъ.	270	90	85	55	—	50 Сорочинская.	202	595	531	5107	99	Вол. Прав. Мечеть, Магомет. школа, земст.. фельдшеръ, урядникъ.
3963	Д. Ново-Юлдашева Б. госуд. Башкиры Магомет.	—	265	85	80	50	5	50	129	410	396	3042	78	Мечеть.
3964	Д. Верхне-Ильясова Б. госуд. Башкиры Магомет.	—	243	79	63	45	11	50	62	255	228	1784	40	Мечеть.
3965	Д. Средне-Ильясова Б. госуд. Башкиры Магомет.	—	240	77	60	42	13	50	77	165	159	2386	96	Мечеть.
3966	Д. Нижне-Ильясово. Б. госуд. Башкиры. Магомет.	—	240	78	59	40	14	50	60	222	217	2173	127	
3967	Д. Кадырчулово Б. госуд. Башкиры Магомет.	Рѣка Сары-Талка.	244	80	60	51	28	58	68	225	217	840 надѣльн.	57	
3968	Д. Карьяпово Б. госуд. Башкиры. Магомет.	Рѣка Токъ.	236	72	52	33	20	50 Сорочинская.	100	308	276	3573	98	Мечеть.
3969	Д. Верхне-Бахтіярово. Б. госуд. Башкиры Магомет.	—	229	65	60	30	25	46	59	215	205	1755	100	

Земля собственная. Зем. собствен.

БУЗУЛУКСКІЙ УѢЗДЪ.

№ №	Названіе волости и входящихъ въ нее населенныхъ мѣстъ (селъ, деревень, хуторовъ). Сословіе (когда крестьянское, то и разряды ихъ: бывшіе госуд., б. удѣл. и т. п.), національность и вѣроисповѣданіе жителей.	Положеніе населеннаго мѣста: при рѣкѣ, озерѣ, прудѣ, колодцѣ.	Разстояніе въ верст.						Число дворовъ.	Число жителей.		Колич. надѣльн. или собств. земли въ десят.		Церкви, монастыри, молитв. зданія, школы, больн., почт. ст., земск. станц. пункты, метеор. станц., ярмарки, базары, фабрики, заводы, промыслы и т. п. Земскіе Начальники, Становые Пристава, Лѣсничіе, Вол. Прав., врачи, фельдш. и т. п.	
			Отъ Самары.	Отъ уѣзднаго города.	Отъ квар. Земск. Нач.	Отъ квар. Стан. Прис.	Отъ Волости. Прав.	Отъ ближ. желѣзнодор. станц. и назв. послѣдн.		Мужскаго пола.	Женскаго пола.	Удобной.	Неудобной.		
3970	Д. Нижне-Бахтіярово. Б. госуд. Башкиры Магомет.	Р. Токъ.	229	65	50	30	25	45 Сорочинская.	106	334	298	2621	112	Земля собственная.	Мечеть. Земская станція.
3971	Д. Верхне-Яиково. Б. госуд. Башкиры. Магомет.	—	227	63	58	28	28	46	68	215	178	2297	70		Мечеть.
3972	Д. Нижне-Яиково. Б. госуд. Башкиры Магомет.	—	225	60	55	25	30	50	52	202	149	2000	54		
3973	Д. Юлтыево. Б. госуд. Башкиры. Магомет.	—	264	100	95	60	10	55	70	207	196	2317	140		Мечеть.
3974	Д. Исмагилово. Б. госуд. Башкиры. Магомет.	—	269	105	100	65	15	55	75	270	225	1057 на дѣл.	47		
3975	Д. Абдулево. Б. госуд. Башкиры Магомет.	—	274	110	105	70	20	60	118	366	326	3900 собств.	40		Мечеть.
3976	Д. Старо-Гумерово. Б. госуд. Башкиры. Магомет.	Р. М. Уранъ.	284	120	125	95	40	60	165	452	431	2290 собств.	144		Мечеть.
3977	Д Ново-Гумерово. Б. госуд. Башкиры. Магомет.	—	274	110	115	83	30	53	30	99	91	342 на дѣл.	27		
3978	Д. Бабичево. Б. госуд. Башкиры. Магомет.	—	274	110	115	80	28	50	94	249	251	4459	117		Мечеть.
3979	Кол. Красиково. Нѣмцы. Меноиты. . . .	Колодцы.	274	110	85	50	3	50	27	70	88	1560	—		Нѣмец. школа. Вѣтрян. мельниц.
3980	Кол. Кутырля. Нѣмцы. Меноиты. . . .	—	242	98	90	55	8	45	25	79	101	1680	16		Нѣмец. школа.
3981	Кол. Подольскъ. Нѣмцы Меноиты. . . .	—	250	90	78	45	2	50	27	108	103	1720	—		Нѣмец. школа.
3982	Кол. Луговскъ. Нѣмцы. Меноиты . . .	—	245	80	75	45	5	50	31	112	121	1640	—		Молитв. домъ. Нѣмецк. школа. Паров. мельница.
3983	Кол. Плѣшаново. Нѣмцы. Меноиты. .	—	244	80	73	40	12	50	22	84	77	1760	—		Молит. домъ. Нѣмец. школа. Почт. отд. Вольно-практ. врачъ Аптека.
2984	Кол. Донская. Нѣмцы. Меноиты.	—	244	80	73	40	12	50	32	118	117	1720	—		Нѣмец. школа, складъ земледѣльч. орудій и машинъ.
3985	Кол. Долинскъ. Нѣмцы. Меноиты . . .	—	244	80	70	35	15	53	43	113	121	1720	—		Нѣмец. школа.
3986	Кол. Богомазово. Нѣмцы. Меноиты . .	—	240	78	67	37	18	50	31	114	82	1440	—		Нѣмец. школа.

№№	Названіе волости и входящихъ въ нее населенныхъ мѣстъ (селъ, деревень, хуторовъ). Сословіе (когда крестьянское, то и разряды ихъ: бывшіе госуд., б. удѣл. и т. п.), національность и вѣроисповѣданіе жителей.	Положеніе населеннаго мѣста: при рѣкѣ, озерѣ, прудѣ, колодцѣ.	Разстояніе въ верст.						Число дворовъ.	Число жителей.		Колич. надѣльн. или собств. земли въ десят.		Церкви, монастыри, молитв. зданія, школы, больн., почт. ст., земск. станц. пункты, метеор. станц., ярмарки, базары, фабрики, заводы, промыслы и т. п. Земскіе Начальники, Становые Пристава, Лѣсничіе, Вол Прав., врачи, фельдш. и т. п.
			Отъ Самары.	Отъ уѣзднаго города.	Отъ квар. Земск. Нач.	Отъ квар. Стан. Прис.	Отъ Волости. Правл.	Отъ ближ. желѣзнодор. станц. и назв. послѣдн.		Мужскаго пола.	Женскаго пола.	Удобной.	Неудобной.	
3987	Кол. Каменецъ. Нѣмцы Меноннты . . .	Колод.	254	90	80	32	15	60 Сорочинская.	23	79	83	1240 собств.	—	Нѣмец. школа.
	Хутора и усадьбы.													
3988	Х. пос. Г. Г. Реймеръ.	Прудъ.	230	65	60	30	25	45	1	35	40	6180 собств.	120	Литейный заводъ.
3989	Х. М. Бахтіярова .	—	230	65	60	30	25	48	1	2	4	233 собств.	7	
3990	Х. „Анненскій“. Нѣмцы. Меноннты. . . .	Колодцы.	240	76	65	35	20	50	7	21	21	820 аренд.	—	
3991	Х. кр. Шишилова .	Рѣка Токъ.	229	65	60	30	25	50	1	2	2	40 аренд.	—	
3992	Х. кр. П. Климова.	—	214	50	50	20	37	50	3	14	12	203	—	
3993	Х. кр. М. Черникова.	—	214	50	50	20	36	50	1	2	4	58	—	
3994	Х. куп. Киселева .	Прудъ.	220	56	45	18	40	55	1	1	3	600	—	
3995	Х. кр. Е. Селезнева.	—	222	58	46	19	40	50	1	1	1	356	—	
3996	Х. кр. П. Осипова.	Р. Камышла.	224	60	50	20	40	50	1	1	2	250	—	
3997	Х. мѣщ. В. Рудакова.	—	224	60	50	20	40	55	1	3	1	530	5	
3998	Х. кр. И. Пивкина.	—	225	65	50	20	35	55	1	4	6	100	—	
3999	Х. кр. К. Пивкина.	—	225	65	50	20	35	57	1	6	9	600	—	Салотопня.
4000	Х. кр. А. Борисова.	—	230	66	50	20	38	60	1	3	4	210	—	
4001	Х. кр. Пивкиныхъ.	—	230	66	50	20	38	60	3	4	8	259	—	
4002	Х кр. М. Невзорова.	—	230	66	50	20	38	60	1	10	15	120	—	
4003	Х. кр. Н. Пряхина.	—	225	60	50	20	40	57	1	5	5	64	—	
4004	Х. Иневатовскаго Т-ва. Кр-не б. госуд. и помѣщ. Русск. Прав. .	Р. Шишкиль.	240	75	60	30	30	60	7	48	63	848	—	
4005	Х. Сексяевскаго Т-ва Кр-не б. госуд. Мордва. Прав.	—	240	75	60	30	30	60	10	69	61	210	—	
4006	Х. „Кадыргуловскій“.	Р. Сары-Талка.	249	85	60	30	35	60	3	8	6	288 аренд.	—	
4007	Х. „Ерзовскій“ . .	Прудъ.	248	84	60	35	35	60	6	12	16	250 аренд.	—	
4008	Х. куп. Д. Черныхъ.	—	250	85	60	35	30	60	1	2	3	900	—	
4009	Х. куп. И. Черныхъ.	—	250	85	60	35	30	60	1	4	3			
4010	Х. М. Барангулова..	—	250	85	60	35	30	6	1	6	4	740	—	
4011	Х. Ф. Хисматуллиной	—	264	100	60	30	35	70	1	3	3	82	—	
4012	Х. Ф. Кагарманова.	—	261	97	60	30	35	68	1	3	6	370	10	

Земля собственная.

БУЗУЛУКСКІЙ УѢЗДЪ.

№№	Названіе волости и входящихъ въ нее населенныхъ мѣстъ (селъ, деревень, хуторовъ). Сословіе (когда крестьянское, то и разряды ихъ: бывшіе госуд., б. удѣл. и т. п.), національность и вѣроисповѣданіе жителей.	Положеніе населеннаго мѣста: при рѣкѣ, озерѣ, прудѣ, колодцѣ.	Разстояніе въ верст.						Число дворовъ.	Число жителей.		Колич. надѣльн. или собств. земли въ десят.		Церкви, монастыри, молитв. зданія, школы, больн., почт. ст., земск. станц. пункты, метеор. станц., ярмарки, базары, фабрики, заводы, промыслы и т. п. Земскіе Начальники, Становые Пристава, Лѣсничіе, Вол. Прав., врачи, фельдш. и т. п.
			Отъ Самары.	Отъ уѣзднаго города.	Отъ квар. Земск. Нач	Отъ квар. Стан. Прис.	Отъ Волостн. Правл.	Отъ ближ. желѣзнодор. станц. и назв. посѣдн.		Мужскаго пола.	Женскаго пола.	Удобной.	Неудобной.	
4013	Х. кр. Глухихъ.	Р. Кристалка.	248	84	67	40	20	60 Сорочинская.	2	8	6	256	14	Земля собственная.
4014	Х. „Тепловскій“ Б. государ. Мордва Прав.	—	249	85	68	40	25	60	15	33	71	568	—	
4015	Х. „Кристальскій“. Кр. Поз. Банка. . .	—	250	85	68	40	25	60	1	8	10			Водяная мельн.
4016	Х. „Березовый“ его же	Р. Березовая.	260	90	70	40	18	60	1	2	2	19712	2000	
4017	Х. „Юласенскій“ его же	Р. Юласка.	260	90	70	40	18	60	1	3	4			
4018	Х. „Каменный Оврагъ“. Б. госуд. Мордва. Прав.	Оврагъ.	254	90	70	40	30	65	6	27	36	221	—	
4019	Х. Кр. А. Букина.	Р. Березовая.	257	93	86	58	13	58	1	4	2	1200	—	
4020	Х. „Азнабаевскій“ кр. И. Бантюкова . .	—	254	90	80	40	15	60	1	2	1	300	—	Зем. арендная.
4021	Х. „Березовая Рѣчка“ кр. И. Шипилова.	—	245	80	65	35	18	50	1	2	1	125	—	
4022	Х. „Мордовскій“ Б. госуд. Мордва. Прав .	—	245	80	65	35	19	51	3	7	9	125	—	
4023	Х. кр Л. Еремѣева.	Р. Кристалка.	249	84	67	40	20	60	1	4	5	200	—	
4024	Х. куп. Ф. Ф. Красикова	Р. Атыкай.	280	116	100	70	15	70	1	3	1	664	3	
4025	Х. „Благодатный“ дв. Я. Д. Слободчикова	—	275	110	85	50	4	50	1	18	12	919	—	Земля собственная.
4026	Х. „Юринскій“ его же.	Прудъ.	284	120	100	70	17	45	1	7	4			
4027	Х. „Яшинскій“ Т-ва кр. с. Яшкина. Р. с. Прав	—	294	130	115	85	30	65	11	38	45	1030	30	
4028	Х. куп. А. Борщева.	—	294	130	115	85	30	65	1	12	15	5054	86	
4029	Х. „Дубовый“ куп. А. Борщева.	—	280	115	100	70	18	45	1	5	2			
4030	Х. „Уранскій“ куп. Шихобалова	Р. М. Уранъ.	300	135	130	100	45	60	1	40	15			
4031	Х. „Красный“ его же.	Прудъ.	295	120	125	95	40	45	1	10	2	14000	150	
4032	Х. „Хлѣбовка“ его же.	—	300	125	130	100	45	50	1	2	1			
4033	Х. кр. Ф. Максимова.	Р. Кучаръ.	282	118	125	95	42	58	2	9	12	109	4	
4034	Х. кр. Уткина . .	—	280	118	130	100	45	57	1	7	9	870	—	

№ №	Названіе волости и входящихъ въ нее населенныхъ мѣстъ (селъ, деревень, хуторовъ). Сословіе (когда крестьянское, то и разряды ихъ: бывшіе госуд., б. удѣл. и т. п.), національность и вѣроисповѣданіе жителей.	Положеніе населеннаго мѣста: при рѣкѣ, озерѣ, прудѣ, колодцѣ.	Разстояніе въ верст.						Число дворовъ.	Число жителей.		Колич. надѣльн. или собств. земли въ десят.		Церкви, монастыри, молитв. зданія, школы, больн., почт. ст., земск. станц. пункты, метеор. станц., ярмарки, базары, фабрики, заводы, промыслы и т. п. Земскіе Начальники, Становые Пристава. Лѣсничіе, Вол. Прав., врачи, фельдш. и т. п.
			Отъ Самары.	Отъ уѣзднаго города.	Отъ квар. Земск. Нач.	Отъ квар. Стан. Прис.	Отъ Волостн. Правл.	Отъ ближ. желѣзнодор. станц. и назв. послѣдн.		Мужскаго пола.	Женскаго пола.	Удобной.	Неудобной.	
4035	Х. дв. Н. М. Подгорнова	Р. М. Уранъ.	270	120	107	78	23	45 Сорочинская.	1	9	8	746	—	Земля собственная.
4036	Х. кр. Долговыхъ Б. госуд. Рус. Прав.	—	270	120	107	78	23	45	7	29	35	200	—	
4037	Х. кр. А. Шокова.	—	270	120	107	78	23	45	1	3	4	200	—	
4038	Х. „Уразаевскій“ Т-во кр. Б. Госуд. Мордва Прав.	—	270	115	105	75	20	40	5	20	23	588	—	
4039	Х. пос. Т. М. Фотъ.	Оврагъ Арынбай.	284	120	100	70	15	45	1	13	4	1000	—	
4040	Х. пос. Я. Я. Вилеръ	—	285	121	99	69	14	46	1	10	6	700	—	
4041	Х. пос. Н. Я. Тиссенъ	—	286	122	98	68	14	46	1	11	8	1040	—	
4042	Х. пос. Ф. Я. Регеръ.	—	284	122	97	67	13	45	1	15	11	1000	—	
4043	Х. кр. Полянскаго.	Прудъ.	286	122	100	70	18	48	1	4	5	80	—	Земля аренд.
4044	Х. „Утекаевскій кр. Калинина съ тов. .	Оврагъ.	274	110	105	70	20	60	6	24	26	740	—	
4045	Х. „Равнопольскій“ Нѣмцы. Менониты . .	Колодецъ.	274	110	85	50	4	50	3	4	6	800	—	
4046	Х кр. С. Федунова.	Р. Кристалка.	240	80	58	40	15	50	2	10	11	400	—	
4047	Х. кр. Горлова . .	—	242	80	60	40	16	52	1	4	5	20	—	
	Водяныя мельницы.													
4048	Нижне-Ильясовскаго О-ва (ар. Дегтевымъ)	—	244	80	60	35	20	50	1	2	2	—	—	
4049	Абдулевскаго О-ва (аренд. Борщовымъ) .	Рѣка Токъ.	274	110	105	70	20	60	1	6	3	—	—	
4050	Пос. Тесманъ . .	—	265	84	70	45	10	50	1	15	8	20 соб ств.	—	

№№	Названіе волости и входящихъ въ нее населенныхъ мѣстъ (селъ, деревень, хуторовъ). Сословіе (когда крестьянское, то и разряды ихъ: бывшіе госуд., б. удѣл. и т. п.), національность и вѣроисповѣданіе жителей.	Положеніе населеннаго мѣста: при рѣкѣ, озерѣ, прудѣ, колодцѣ.	Разстояніе въ верст. отъ Самары.	Разстояніе въ верст. отъ уѣзднаго города.	Разстояніе въ верст. отъ квар. Земск. Нач.	Разстояніе въ верст. отъ квар. Стан. Прис.	Разстояніе въ верст. отъ Волостн. Правл.	Разстояніе въ верст. отъ ближ. желѣзнодор. станц. и назв. посѣдн.	Число дворовъ.	Число жителей. Мужскаго пола.	Число жителей. Женскаго пола.	Колич. надѣльн. или собств. земли въ десят. Удобной.	Колич. надѣльн. или собств. земли въ десят. Неудобной.	Церкви, монастыри, молитв. зданія, школы, больн., почт. ст., земск. станц. пункты, метеор. станц., ярмарки, базары, фабрики, заводы, промыслы и т. п. Земскіе Начальники, Становые Пристава, Лѣсничіе, Вол. Прав., врачи, фельдш. и т. п.
	Августовская (въ 7 ст., 9 уч. Земск. Начал., 3 суд. слѣд. уч., 4 приз. уч.).													
4051	С. Августовка. Б. госуд. Великор. Малорос. Прав. . . .	Р. Б. Иргизъ.	120	150	25	25	—	80 Неприм.	296	1109	1129	8646 на	1742 дѣл.	Церковь, зем. и цер. прих. школы. Пріем. пок зем. стан. Вод. и вѣт. мел. Вол. Прав. Врачъ, фельд, акуш. Уряд.
4052	С. Шестравскій Выселокъ. Б. госуд. Рус. Прав.	—	110	137	7	7	17	90	423	1580	1590	11345 на	219 дѣл.	Церковь, зем. и цер. прих. шк, вод. и 6 вѣт. мельн.
	Хутора. (Товар-въ кр-нъ).													
4053	Х. „Пекелянскій“.	Р. Гусиха.	123	148	23	23	4	84	61	200	220	1302 купл. Крест.	150 съ пом. Банка.	
4054	Х. „Кобозовскій“ .	Р. Журавлиха.	116	137	12	12	15	95	31	78	82	1368	105	2 вѣтр. мельницы.
4055	Х. „Ново-Можаровскій“	Колодцы.	117	139	14	14	14	95	19	56	60	356	—	2 вѣтр. мельницы.
4056	Х. „Олейниковскій“.	—	116	138	13	13	15	96	6	20	22	313	—	
4057	Х. „Семено-Афанасьевскій“	—	116	138	13	13	15	96	3	18	20	210	—	
4058	Х. „Петрово-Свистуновскій“	—	116	138	13	13	15	96	6	27	30	422	—	
4059	Х. „Дудковскій“ .	—	116	138	13	13	15	96	4	15	16	124	18	
4060	Х. 1-й „Пекельный“	—	118	140	15	15	10	90	2	11	13	100	2	
4061	Х. 2-й „Пекельный“	Р. Гусиха.	123	148	23	23	4	84	7	30	32	200	2	Зем. Куп. съ помощ. Кр. Поземельн. Банка.
4062	Х. куп. Новокрещенова	Р. Журавлиха.	117	142	17	17	16	96	2	7	4	5000 соб	600 ств.	
4063	Х. „Главаковка“. (Б. куп. Афанасьева).	Р. Таршилка.	122	151	27	27	3	82	40	100	102	на зем. Банка.	Кр. Поз.	Вѣтр. мельница.
4064	Х. „Таршилка“ куп. Шихобалова	—	123	152	28	28	3	83	1	5	3	6000 соб	300 ств.	
	Балаковская (Полиц. Прист., 3 уч. Земск. Начальн., 2 суд. слѣд. уч., 2 призыв. участ.).													
4065	С. Балаково. Б. удѣл. Великор., малорос., чуваши, мордва, нѣмцы, поляки, татары и башкиры. Прав., единов., раскол., катол., лютер., и магом.	Р. Волга.	244	79	—	—	—	28 Вольск.	2757	9722	10300	7567 надѣльн. 478 соб 1112	2207 — ств. Уд. Вѣд.	4 церкви, Час. въ пам. соб. 17 окт. 1888 г. 4 раск. молитв. дом. Лют. мол. домъ. 11 школъ. Минист. 2-хъ кл., 2 зем. 4 церк.-прих., 1 жен. учител., 1 жен. образц., и 2 част. гимназіи. Арест. дом. Зем. бол. Поч. тел. кон., телеф. сѣть. Почт. Прав. и зем. ст. Бирж. Ком., 3 ярм. Баз. по понед. и втор. 4 чуг. мѣд. лит., 1 мыл. 6 кирпич.,

№№	Названіе волости и входящихъ въ нее населенныхъ мѣстъ (селъ, деревень, хуторовъ) Сословіе (когда крестьянское, то и разряды ихъ: бывшіе госуд., б. удѣл. и т. п.), національность и вѣроисповѣданіе жителей.	Положеніе населеннаго мѣста: при рѣкѣ, озерѣ, прудѣ, колодцѣ.	Разстояніе въ верст.							Число жителей.		Колич. надѣльн. или собств. земли въ десят.		Церкви, монастыри, молитв. зданія, школы, больн., почт. ст., земск. станц. пункты, метеор. станц., ярмарки, базары, фабрики, заводы, промыслы и т. п. Земскіе Начальники, Становые Пристава, Лѣсничіе, Вол. Прав., врачи, фельдш. и т.п.,
			Отъ Самары.	Отъ уѣзднаго города	Отъ квар. Земск. Нач.	Отъ квар. Стан. Прис.	Отъ Волостн. Правл.	Отъ ближ. желѣзнодор. станц. и назв. послѣдн.	Число дворовъ.	Мужскаго пола.	Женскаго пола.	Удобной.	Неудобной.	
														4 кож. 4 лѣсопильн. зав. 2 вод. 1 паров. 6 съ нефт. двиг. и 9 вѣтр. мельн. №№ для пріѣзж. Ком. клубъ. 2 апт. 5 аптек магаз. Зем. Нач. Гор. судья. Суд. слѣд. Под. инсп. 2 Нотар. Пом. Над. Акц. окр. 2 Благоч. Земскій врачъ. Вольнопрактик. врачъ, 2 зем. фельдш. и акуш., зем. страх. агент., 5 агент. част. страх. общ. Ветер. врачъ. Казнач., 3 част. банка: 1) Торг.-промышл. 2) Волж.-Кам. 3) Рус. для Внѣш. Торг. Ссудо Сбер. касса при поч. конт. 5 пар. прист. Полиц. прист. Пол. надз. 2 Уряд. Вол. Прав. 2 част. повѣр. по суд. дѣл.
4066	Д. Куржевка. Б. помѣщ. Рус. Прав. .	Колодцы.	234	70	12	25	12	37 Вольскъ.	53	222	258	381	110 надобн.	
4067	Пос. „Кульковскій“	—	234	70	12	25	12	37	33	104	90	841	—	
	Хутора.													
4068	Х. куп. Прохорова. (Быв. Мальцева) . .	—	232	68	14	23	14	39	2	7	2	2855	150	
4069	Х. Уд. Вѣдом. . .	—	234	70	12	25	12	37	2	3	5	23	5	
	Баратаевская (въ 1 ст., 1 уч. Зем. Нач., 2 суд. слѣд. уч., 1 приз. уч.).													
4070	С. Баратаевка. Пос. собст. Нѣмцы. Лютеране	Р. Вартуба.	263	113	46	63	—	15 Вольскъ.	451	2250	2116	7965	1334	Лютеран. церковь. Вол. Прав. Урядникъ.
4071	С. Гларусъ. Пос. собств. Нѣмцы. Лютеране	—	262	110	49	61	1	12	289	1574	1418	9246	130	Лютер. церковь, церк.-прих. школа.
4072	С. Шафгаузенъ. Пос. собст. Нѣмцы. Лютеране	Р. Статсома.	269	110	50	60	4	12	421	2038	2099	6607	2336	Лютер. церк., зем. и церк.-прих. школы. Мельн. съ нефт. двиг.
4073	С. Базель. Пос. собст. Нѣмцы. Лютеране . .	Озеро Дубовое.	267	117	47	67	4	19	442	2486	2378	5945	2154	Лютер. церковь, зем.. общ. и церк.-прих. школы, 2 мельницы съ нефт. двиг.
4074	С. Цюрихъ. Пос. собств. Нѣмцы. Лютеране	Р. Фмосъ.	269	119	49	69	5	21	615	2686	2423	8626	1145	Лютер. церковь, зем. общ. шк., вольнопракт. врачъ, аптека.

№№	Названіе волости и входящихъ въ нее населенныхъ мѣстъ (селъ, деревень, хуторовъ) Сословіе (когда крестьянское, то и разряды ихъ: бывшіе госуд., б. удѣл. и т. п.), національность и вѣроисповѣданіе жителей.	Положеніе населеннаго мѣста: при рѣкѣ, озерѣ, прудѣ, колодцѣ.	Разстояніе въ верст.						Число дворовъ.	Число жителей.		Колич. надѣльн. или собств. земли въ десят.		Церкви, монастыри, молитв. зданія, школы, больн., почт. ст., земск. станц. пункты, метеор. станц., ярмарки, базары, фабрики, заводы, промыслы и т. п. Земскіе Начальники, Становые Приставы, Лѣсничіе, Вол. Прав., врачи, фельдш. и т. п.
			От Самары.	От уѣзднаго города	От квар. Земск. Нач.	От квар. Стан. Прис.	От Волости. Правл.	От ближ. желѣзнодор. станц. и назв. послѣдн.		Мужскаго пола.	Женскаго пола.	Удобной.	Неудобной.	
	Хутора: пос. нѣмц., лютер. **Базельскія:**							Вольскъ.						
4075	Х. Зеленка . . .	Р. Зеленка.	270	120	45	55	24	35	7	14	11	—	—	
4076	Х. Маянга . . .	Р. Маянга	275	125	50	60	20	40	17	37	42	—	—	
4077	Х. Салтъ-Петердакъ	Прудъ.	277	127	52	62	17	42	10	27	24	—	—	
4078	Х. Шакгеръ . . .	Колодезъ.	280	130	55	65	12	45	11	23	22	—	—	
4079	Х. Шафгаузенская Маянга	Р. Мокрая Маянга.	270	120	40	55	17	27	50	48	47	—	—	
4080	Х. Цюрихская Маянга	Колодезъ.	295	145	70	80	25	60	5	46	44	—	—	
4081	Х. Баратаевская Маянга	—	285	135	60	70	18	50	20	30	21	—	—	
4082	Х. Цюрихская зеленка	Р. Зеленка.	273	123	48	58	20	30	31	20	19	—	—	
4083	Х. Кернъ	Р. Вортуба	264	114	53	63	17	17	1	3	3	—	—	
4084	Х. Бауэръ . . .	Прудъ.	265	115	40	50	30	30	1	27	11	—	—	
	Березово-Лукская (въ 2 ст., 4 уч. Земск. Начал., 1 суд. слѣд. уч., 5 приз. уч.).													
4085	С. Березовая Лука. Б. государ. Рус. Прав. и раскол.	Р. Чагра.	150	75	—	30	—	50	452	791	914	2450 над	255 ѣл.	Церковь, земск. и церк.-прих. шк. Зем. ст. 2 ярмарки. Базары зимой по втор., мельница, Зем. нач. Вол. Прав. Завѣд. воен. конск. уч. Поч. отд. Фельдшеръ. Урядникъ.
4086	С. Теликовка. Б. гос. Рус. Пр. Единов. и раск.	Р. Теликъ	160	75	12	30	12	50	625	1738	1829	6407 над	2090 ѣл.	2 церкви. Прав. и единов. 4 молитв. дома, зем. и церк.-прих. шк. 2 мельн.
4087	С. Острая Лука. Б. госуд. Рус. Прав. и раск.	Р. Чагра.	153	75	3	27	3	50	545	1336	1390	4993 над	1003 ѣл.	Церковь, церк.-прих. школа, молитв. домъ, вод. и 1 пар мельн.
4088	С. Дубовое. Б. госуд. Рус. Мордва. Прав. и раск.	—	150	75	1	30	1	50	478	1412	1494	4177 над	879 ѣл.	Церковь, земск. и церк. - прих. школа. Механ. муком. мельн.
4089	Д. Дураковка. Б. госуд. Рус. Прав. и раскол.	—	150	76	1	31	1	50	105	291	389	732 над	121 ѣл.	Молитв. домъ.
4090	С. Екатериновка. Б. помѣщ. Рус. Прав. и раскол.	Озеро.	145	83	7	37	7	45	182	587	588	1090 над	— ѣл.	Церковь, церк.-прих. шк. и молит. домъ.

№№	Названіе волости и входящихъ въ нее населенныхъ мѣстъ (селъ, деревень, хуторовъ). Сословіе (когда крестьянское, то и разряды ихъ: бывшіе госуд., б. удѣл. и т. п.), національность и вѣроисповѣданіе жителей.	Положеніе населеннаго мѣста: при рѣкѣ, озерѣ, прудѣ, колодцѣ.	Разстояніе въ верст.							Число дворовъ.	Число жителей.		Колич. надѣльн. или собств. земли въ десят.		Церкви, монастыри, молитв. зданія, школы, больн., почт. ст., земск. станц. пункты, метеор. станц., ярмарки, базары, фабрики, заводы, промыслы и т. п. Земскіе Начальники, Становые Пристава, Лѣсничіе, Вол. Прав., врачи, фельдш. и т. п.
			Отъ Самары.	Отъ уѣзднаго города.	Отъ квар. Земск. Нач.	Отъ квар. Стан. Прис.	Отъ Волостн. Правл.	Отъ ближ. желѣзнодор. станц. и назв. послѣдн.			Мужескаго пола.	Женскаго пола.	Удобной.	Неудобной.	
4091	Д. Давыдовка. Б. помѣщ. Рус. Прав. и раскол.	Озеро.	140	87	12	40	12	40 Сызрань.	175	430	425	772	25	Надѣльная.	
4092	Д. Сперанка (Михайловка тожъ). Б. помѣщ. Рус. Прав. . .	Р. Волга.	138	90	13	40	13	40	95	287	294	197	—		Школа грамоты.
	Усадьбы и хутора														
4093	Ус. „Давыдовская“ дв. Пустошкина . .	—	140	87	12	40	12	40	23	53	37	2616	200	Земля собственная.	Школа грамоты, больница.
4094	Х. Баумгартенъ. .	Р. Волжка.	138	90	13	40	13	40	5	32	28	1422	100		
4095	Х. мѣщ. Краснова.	Р. Чагра.	145	75	7	35	7	47	2	6	8	90	2		
4096	Х. дв. Сергіевской.	Озеро.	145	83	7	37	7	45	3	6	8	935	—		Вод. мельница.
	Березовская (въ 3 ст., 3 уч. Земск Начал., 1 суд. слѣд. уч., 2 приз. уч.).														
4097	С. Березово. Б. госуд. и удѣл. Рус. Прав. и раскол.	Р. Б. Иргизъ.	194	29	51	29	—	29 Николаевскъ.	741	2213	2196	11101 на дѣл.	1093		Церковь, 2-хъ клас. Мин. уч., и церк.-прих. шк., зем. ст. 2 ярмарки. Вол. Прав., Врачъ фельдшеръ, акушерка Зав. воен. кон. уч. урядникъ, 8 вѣтр мельн.
4098	С. Большая Сакма. Б. госуд. Рус. Прав. и старообряд.	Р. Б. Иргизъ и Сакма.	190	25	56	25	5	25	458	1452	1516	7995 на дѣл.	2463		Церковь, 2 школы: зем. и церк.-прих. 10 вѣтр. мельн.
4099	С. Новая Сакма. Б. Удѣл. Рус. Прав .	Р. Б. Иргизъ.	185	20	55	20	5	20	165	530	511	473 на дѣл.	1162		Церковь, 2 церк.-прих. шк. и 2 вѣтр. мельн,
4100	Пос. Никольскій .	Колодцы.	194	36	51	36	7	36	11	62	65	1186 аре	14 нд.		Церк.-прих. школа.
4101	Пос. Калачъ . . .	Р. Сакма.	190	25	56	25	8	25	5	20	24	304 аре	55 нд.		
	Хутора:														
4102	Х. куп. Башариныхъ.	Р. Б. Иргизъ.	194	29	51	29	—	29	4	12	8	13	собст.		Вод. мел.
4103	Х. куп. Михайлова.	Р. Сакма.	190	25	50	25	12	25	2	3	4	4000	собст.		
	Больше-Глушицкая (въ 7 ст., 9 уч. Зем. Нач., 3 суд. слѣд. уч., 4 приз. уч.).														
4104	С. Большая Глушица. Б. госуд. Рус. Прав. и раскол.	Р. Б. Иргизъ.	90	130	-	—	—	105 Самара.	1491	5220	5572	31342 на дѣл.	12491		3 церкви, 1 мин. и 4 церк.-прих. шк., Больн., почт.-тел. отд., зем. ст., базары по понедѣльн., 3 ярмарки. Зав. воен.-кон. уч. Зем. Нач. Ветер. Зем. врачъ, 2 фельдшера, акушерка, Суд. Слѣд., Стан. Прист., Вол. Прав. Кред. Т-во, урядникъ. Паровая мельн.

НИКОЛАЕВСКІЙ УѢЗДЪ.

№№	Названіе волости и входящихъ въ нее населенныхъ мѣстъ (селъ, деревень, хуторовъ). Сословіе (когда крестьянское, то и разряды ихъ: бывшіе госуд., б. удѣл. и т. п.), національность и вѣроисповѣданіе жителей.	Положеніе населеннаго мѣста: при рѣкѣ, озерѣ, прудѣ, колодцѣ.	Разстояніе въ верст.						Число дворовъ.	Число жителей.		Колич. надѣльн. или собств. земли въ десят.		Церкви, монастыри, молитв. зданія, школы, больн., почт. ст., земск. станц. пункты, метеор. станц., ярмарки, базары, фабрики, заводы, промыслы и т. п. Земскіе Начальники, Становые Пристава. Лѣсничіе, Вол. Прав., врачи, фельдш. и т. п.
			Отъ Самары.	Отъ уѣзднаго города.	Отъ квар. Земск. Нач.	Отъ квар. Стан. Прис.	Отъ Волостн. Правл.	Отъ ближ. желѣзнодор. станц. и назв. посѣдя		Мужскаго пола.	Женскаго пола.	Удобной.	Неудобной.	
4105	С. Благодатное. Б. госуд. Рус. Прав. . .	Р. Таловка.	110	130	20	20	20	125 Самара.	222	885	878	5251 на дѣл.	—	Церковь и церк.-прих. школа.
4106	С. Телешевка. Б. госуд. Рус. Прав. . . .	Р. Овсянка.	115	115	28	28	28	133	85	320	317	3912 на дѣл.	244	Церковь и церк.-прих. школа.
4107	Д. Гирѣево. Б. помѣщ. Рус. Прав. . .	—	115	118	25	25	25	131	33	145	200	300 на дѣл.	10	Зем. школа и зем. стан.
4108	Д. Морецъ. Б. Удѣл. Рус. Раскол.	Озеро Морецъ.	80	118	10	10	10	95	19	128	130	192 на дѣл.	—	
	Поселки:													
4109	„Ткацкій". Б. гос. Казаки. Малорос. Прав.	Р. Суходолъ и Таловка.	115	135	25	25	25	115	1	1	1	—		
4110	„Скориковскій". Б. госуд. Каз. Малорос. Прав.	—	117	137	21	21	21	125	11	33	37	—		
4111	„Норовскій." Б. госуд. Каз. Малорос. Прав. .	Р. Журавлиха.	115	130	21	21	21	125	12	31	34	—		
4112	„Мостово-Пензинскій". Б. госуд. Каз. Малорос. Прав.	Р. Суходолъ.	122	130	25	25	25	130	7	10	11	—		
4113	„Веретельно-Пензинскій". Б. госуд. Каз. Малорос. Прав. . . .	—	123	140	33	33	33	123	10	37	39	—		
4114	„Ново-Николаевскій". Б. госуд. Каз. Малорос. Прав.	—	132	130	27	27	27	132	23	92	86	—		
4115	„Ново-Полтавскій". Б. госуд. Каз. Малорос. Прав.	—	132	130	27	27	27	132	88	247	264	—		
	Хутора:													
4116	Х. дв. Рогожиной.	Р. Овсянка.	115	120	25	25	25	120	3	20	12	4200	26	
4117	Х. куп. Неклютиной.	—	120	120	30	30	30	120	6	50	6	6000	500	Вѣтр. мельн.
4118	Х. кр. Коновалова.	Р. Журавлиха.	117	150	25	25	25	120	5	17	19	1250	—	
4119	Х. куп. Шихобалова.	—	117	150	25	25	25	125	1	40	5	6000	—	
4120	Х. кр. Тихонова. .	—	120	120	25	25	25	125	1	8	1	500	53	
4121	Х. кр. Рѣшетова .	Р. Сестра.	125	135	35	35	35	135	1	10	2	1040	60	
4122	Х. мѣщ. Палянскаго	—	125	135	35	35	35	135	2	3	4	1500	—	
4123	Х. мѣщ. Петрухнова.	—	120	100	52	52	52	135 Николаевск.	1	12	8	669	51	
4124	Х. кр. Намычкина.	—	125	100	35	35	35	100	1	5	7	600	—	

На землѣ Крестьянскаго Поземельнаго Банка. Земля собств. Аренд. у казны.

№№	Названіе волости и входящихъ въ нее населенныхъ мѣстъ (селъ, деревень, хуторовъ). Сословіе (когда крестьянское, то и разряды ихъ: бывшіе госуд., б. удѣл. и т. п.), національность и вѣроисповѣданіе жителей.	Положеніе населеннаго мѣста: при рѣкѣ, озерѣ, прудѣ, колодцѣ.	Разстояніе въ верст.						Число дворовъ.	Число жителей.		Колич. надѣльн. или собств. земли въ десят.		Церкви, монастыри, молитв. зданія, школы, больн., почт. ст., земск. станц. пункты, метеор. станц., ярмарки, базары, фабрики, заводы, промыслы и т. п. Земскіе Начальники, Становые Пристава, Лѣсничіе, Вол. Прав., врачи, фельдш. и т. п.
			От Самары.	От уѣзднаго города.	От квар. Земск. Нач.	От квар. Стан. Прис.	От Волостн. Правл.	От ближ. желѣзнодор. станц. и назв. послѣд.		Мужскаго пола.	Женскаго пола.	Удобной.	Неудобной.	
Больше Черниговская (въ 7 ст., 9 уч. Земск. Начальн., 3 суд. слѣд. уч., 4 приз. участ.).														
4125	С. Большая-Черниговка. Б. госуд. Рус. Прав.	Р. Глушица.	140	170	45	45	—	110 Уральскъ.	354	1051	1035	12473	1730	Церковь; школа; базаръ; ярмарка; Вол. Прав.
4126	С. Малая Черниговка. Б. госуд. Рус. Прав.	Р. Кочевной.	130	160	35	35	15	122	150	500	420	5946	997	Церковь, школа, зем. стан.
4127	С. Украино. Б. госуд. Рус. Прав. . .	Р. Б. Иргизъ.	150	180	50	50	15	100 Богатое	500	2220	2280	19434	1841	Церковь; школа; базаръ; ярмарка.
4128	Выс. Гусиха Б. госуд. Рус. Раскол. . .	Р. Гусиха.	160	190	60	60	15	100	60	221	225	1500	500	Молитв. домъ.
4129	Пос. Константиновскій	Прудъ.	180	203	73	73	28	75	7	17	18	518	—	
4130	Больше Черниговское товарищест. . .	—	165	190	60	60	15	95 Уральскъ.	18	51	57	1000	150	
4131	Ивановское т-во .	Колод	180	203	75	75	28	75 Уральскъ.	10	30	32	938	350	
	Хутора:													
4132	Х. «Росташи». Б. госуд. Рус. Прав. . .	Р. Росташи.	165	200	70	70	30	110 Богатое	28	108	121	1844 аренд.	336	
4133	Х. „Земляискій“ И. И. Шихобалова .	Прудъ	150	175	40	40	15	110 Николаевскъ.	4	60	20	16000	2000	
4134	Х. „Ивановскій“ А. Д. Шумова . . .	Колод.	150	175	40	40	17	110	1	12	13	4800	200	
4135	Х. „Марковичъ“ Л. С. Аржанова . .	Прудъ.	150	110	45	45	37	100	2	5	10	10400	1600	
4136	Х. „Корцевъ“ Е. И. Субботина	—	130	130	70	70	30	110 Уральскъ.	1	4	2	6200	900	
4137	Х. М. М. Юрина .	—	175	200	71	71	26	90	2	5	15	4100	900	
4138	Х. бр. Поляковыхъ.	—	170	195	65	65	20	100	1	1	1	2000	200	
4139	Х. бр. Аваровыхъ.	—	165	190	60	60	15	105	2	15	4	1900	200	
4140	Х. бар. Корфъ . .	Колод.	170	190	65	65	20	90	1	2	4	2000	100	
4141	Х. Талавринъ . .	Прудъ.	175	195	67	67	22	90	1	2	1	800	—	
4142	Х. бр. Гниломедовыхъ	—	160	150	60	60	18	110	11	32	28	2000	—	
4143	Х. Мамоновыхъ .	—	163	158	63	63	20	110	2	4	5	600	—	

Земля надѣльная. Земля собственная.

НИКОЛАЕВСКІЙ УѢЗДЪ.

№№	Названіе волости и входящихъ въ нее населенныхъ мѣстъ (селъ, деревень, хуторовъ). Сословіе (когда крестьянское, то и разряды ихъ: бывшіе госуд., б. удѣл. и т. п.), національность и вѣроисповѣданіе жителей.	Положеніе населеннаго мѣста: при рѣкѣ, озерѣ, прудѣ, колодцѣ.	Разстояніе въ верст. Отъ Самары.	Отъ уѣзднаго города.	Отъ квар. Земск. Нач.	Отъ квар. Стан. Прис.	Отъ Волостн. Правл.	Отъ ближ. желѣзнодор. станц. и назв. послѣдн.	Число дворовъ.	Число жителей. Мужскаго пола.	Женскаго пола.	Колич. надѣльн. или собств. земли въ десят. Удобной.	Неудобной.		Церкви, монастыри, молитв. зданія, школы, больн., почт. ст., земск. станц. пункты, метеор. станц., ярмарки, базары, фабрики, заводы, промыслы и т. п. Земскіе Начальники, Становые Пристава, Лѣсничіе, Вол. Прав., врачи, фельдш. и т. п.
	Воздвиженская (въ 6 ст., 6 уч. Земск. Начал., 3 суд. слѣд. уч., 3 приз. уч.).														
4144	С. Андросовка (Воздвиженка, Утевка тожъ). Б. удѣл. Рус. Прав. и сект.	Р. Чагра.	74	100	18	35	—	36	1075	3299	3509	7551	279	Земля надѣльн.	2 церкви, 2 молит. дома. Зем. и 2 церк.-прих. шк., фельдш. пун. 2 ярмарки. Базаръ по суббот. 3 механ. и 18 вѣтр. мельн. Зав. воен. кон. уч. Вол. Прав Кред. тов.
4145	Д. Павловка (Сосновка тожъ). Б. помѣщ. Рус. Прав. . .	—	70	105	20	31	9	39	92	286	322	690	21		Школа грамоты, вѣт. мельн.
	Удѣльные поселки: (Рус., великор. и малор. Прав.).														
4146	„Богускій“ . . .	Прудъ.	62	106	30	23	14	20	39	162	145	1661	21	Земля арендованная.	
4147	„Тагаичевскій“ . .	—	64	104	28	25	10	24	17	79	58	600	16		
4148	„Мартиновскій“ .	—	64	104	28	25	10	24	15	56	46	650	16		Школа грамоты.
4149	„Черкасскій“ . .	—	60	112	30	29	12	25	11	49	38	550	15		
4150	„Каневскій“ . . .	—	55	112	30	20	12	30	21	95	96	950	17		
4151	„Моревскій“ . . .	—	56	112	29	21	11	31	8	57	43	325	18		
	Хутора. на удѣльн участ.														
4152	Х. Моревыхъ съ товарищ. Б. удѣл. Прав.	—	55	106	30	20	12	30	9	20	32	1642	—		
4153	Х. Пономарева съ тов.	—	58	103	27	23	8	35	6	16	15	350	—		
4154	Х. Моршанскаго съ товарищ.	—	59	107	29	28	15	26	39	Число жителей по с. Андросовкѣ.	каз. по	1290	—		
4155	Х. кр-нъ Вьюшковыхъ. Б. удѣл. Рус. Прав.	—	65	108	24	30	8	35	6	18	34	375	4	Земля собств.	
4156	Х. Кр-на Миронова	—	70	110	28	25	10	40	1	5	4	1107	—		Вѣтряная мельница
4157	К-ца Малюшкина .	—	77	17	21	35	3	32	1	6	4	2500	324		Вѣтряная мельница
	Горяиновская (въ 2 ст., 5 уч. Зем. Нач., 1 суд. слѣд. уч., 2 призыв. уч.).														
4158	С. Горяиновка, Б. помѣщ. Рус. Прав. . .	Р. Стерихъ	180	50	25	20	—	50	199	810	777	1295 дар	65 ств.		Церковь, церк.-прих. школа. Вол. Прав. Зав. воен. кон. уч., фельдшеръ, зем. ст. и урядникъ.

НИКОЛАЕВСКІЙ УѢЗДЪ.

№№	Названіе волости и входящихъ въ нее населенныхъ мѣстъ (селъ, деревень, хуторовъ). Сословіе (когда крестьянское, то и разряды ихъ: бывшіе госуд., б. удѣл. и т. п.), національность и вѣроисповѣданіе жителей.	Положеніе населеннаго мѣста: при рѣкѣ, озерѣ, прудѣ, колодцѣ.	Разстояніе въ верст.						Число дворовъ.	Число жителей.		Колич. надѣльн. или собств. земли въ десят.		Церкви, монастыри, молитв. зданія, школы, больн., почт. ст., земск. станц. пункты, метеор. станц., ярмарки, базары, фабрики, заводы, промыслы и т. п. Земскіе Начальники, Становые Пристава, Лѣсничіе, Вол. Прав., врачи, фельдш. и т. п.
			Отъ Самары.	Отъ уѣзднаго города.	Отъ квар. Земск. Нач.	Отъ квар. Стан. Прис.	Отъ Волостн. Правл.	Отъ ближ. желѣзнодор. станц. и назв. посѣдн.		Мужскаго пола.	Женскаго пола.	Удобной.	Неудобной.	
								Николаевскъ.						
4159	С. Макарьево. Б. пом. Рус. и раскол. .	Р. М. Иргизъ.	185	45	18	27	7	45	121	370	377	2132	133	Церковь и церк.-прих. школа.
4160	Д. Софьинка. Б. помѣщ. Рус. Прав. . .	Р. Стерихъ.	185	50	25	25	5	50	48	167	189	739	36	Зав. имѣн. Крест. Банка.
4161	С. Большой Красный Яръ. (Селитьба тожъ). Б. помѣщ. Рус. Прав. и раскол.	Р. М. Иргизъ.	190	53	28	25	8	53	214	550	566	594	126	Церковь, церк.-прих. школа. Раскол. молитв. домъ, механ. мельн.
4162	Д. Никольское (Маховка тожъ). Б. помѣщ. Рус. Прав. и раскол.	Р. Казатъ.	180	55	30	15	5	55	54	146	146	860	114	
4163	С. Росляково (Михайловка тожъ). Б. помѣщ. Рус. Прав. . .	Р. Стерихъ.	177	53	28	17	3	53	136	385	365	874	30	Церковь и церковно-приходская школа.
4164	Д. Надежинка. Б. помѣщ. Рус. Прав .	—	177	53	28	17	3	53	33	105	114	339	11	
4165	Д. Александровка. Б. помѣщ Рус. Прав. .	—	180	52	27	18	2	51	82	329	353	564 дарств.	4 и купл.	Церковь и церк.-прих. школа.
4166	Пос. „Куриный“ Малорос. Прав. . . .	Прудъ.	183	47	20	25	5	47	13	26	22	250 купл.	10 лен.	
	Хутора:													
4167	Х. дв. Горянова .	Р. Стерихъ	180	50	25	20	1	50	8	31	27	1200	200	
4168	Х. дв. Росляковыхъ.	—	177	53	28	17	3	53	4	2	2	900	50	
4169	Х. куп. Прозоровской	—	177	53	28	17	3	53	9	12	15	701	37	
4170	Х. мѣщ. Лазаревыхъ.	Р. Волга.	170	60	33	12	8	60	6	30	43	215	32	
4171	Х. мѣщ. Палагина	Р. Стерихъ.	170	60	33	11	7	60	1	2	2	310	10	
4172	Х. мѣщ. Цвѣтковой.	—	180	52	27	18	2	51	1	6	8	— аре	1 нд.	Механическая мельница.
4173	Х. дв. Бадовскаго.	—	177	53	28	17	3	53	1	2	2	292 собств.	56	
4174	Х. „Сладкій“ Графа Воронцева-Дашкова .	Р. Казатъ.	190	53	28	25	8	53	2	7	9			
4175	Х. „Казатъ“ его же	—	192	55	30	27	10	55	1	2	2	1200 собств.	300	
4176	Х. „Таволжанскій“ его же	Озеро.	194	57	32	29	12	57	2	11	14			

Земля крестьянская. Земля собственная.

№ №	Названіе волости и входящихъ въ нее населенныхъ мѣстъ (селъ, деревень, хуторовъ). Сословіе (когда крестьянское, то и разряды ихъ: бывшіе госуд., б. удѣл. и т. п.), національность и вѣроисповѣданіе жителей.	Положеніе населеннаго мѣста: при рѣкѣ, озерѣ, прудѣ, колодцѣ.	Разстояніе въ верст.						Число дворовъ.	Число жителей.		Колич. надѣльн. или собств. земли въ десят.		Церкви, монастыри, молитв. зданія, школы, больн., почт. ст., земск. станц. пункты, метеор. станц., ярмарки, базары, фабрики, заводы, промыслы и т. п. Земскіе Начальники, Становые Пристава, Лѣсничіе, Вол. Прав., врачи, фельдш. и т. п.
			Отъ Самары.	Отъ уѣзднаго города.	Отъ квар. Земск. Нач.	Отъ квар. Стан. Прис.	Отъ Волостн. Правл.	Отъ ближ. желѣзнодор. станц. и назв. дороги.		Мужскаго пола.	Женскаго пола.	Удобной.	Неудобной.	
Грачево-Кустовская (въ 8 ст., 10 уч. Зем. Нач., 4 суд. слѣд. уч., 4 приз. уч.).														
4177	С. Грачевъ Кустъ. Б. госуд. Рус. Прав.	Р. Сестра.	145	75	40	40	—	75 Николаевскъ.	162	810	462	4002 соб	1007 ств.	2 церкви, 2 школы, 3 ярмарки, Волост. Прав. Завѣд. военнокон. уч., урядникъ и фельдшеръ.
4178	С. Верхній Грачевъ Кустъ. Б. госуд. Рус. Прав.	—	145	75	40	40	—	75	147	596	596	7434 соб	822 ств.	4 вѣтр. мельницы.
4179	С. Смородинка. Б. госуд. Рус. малорос. Прав.	—	150	80	35	35	5	80	199	665	696	7497 соб	1443 ств.	Церковь. 2 школы зем. и церк.-прих. 6 мельницъ.
4180	С. Аннинъ Верхъ. Б. госуд. Рус. Прав.	—	142	70	45	45	5	70	220	810	732	3909 соб	1096 ств.	Церковь, школа. 7 мельницъ. Зем. ст. Богадѣльня.
4181	Д. Даниловка. Б. госуд. Рус. Прав. . .	Р. Тепловка.	130	80	40	40	10	80	94	337	321	2285 соб	385 ств.	Церковь, 2 мельницы и школа.
4182	Д. Шкотовка, (Бурнашевка тожъ) Б. помѣщ. Рус. Прав. . .	—	133	75	50	50	12	75	1	3	5	235 соб	20 ств.	
4183	Д. Варваровка. Б. помѣщ. Рус. Прав. .	Р. Сестра.	140	66	44	44	3	66	13	76	30	66 на дѣл.	76	
	Хутора:													
4184	Х. Овчинникова. .	—	145	72	43	43	3	70	2	10	10	4204	924	Земля собственная.
4185	Х. кр. Дохлова. . .	Р. Тепловка.	140	70	50	50	14	70	1	18	6	1605	400	
4186	Х. кр. Губарева. .	—	140	70	50	50	15	70	1	18	11	834	200	
4187	Х. куп. Аржанова.	Р. Сестра.	145	72	45	45	5	72	1	1	2	715	50	
4188	Х. куп. Маркелова.	Р. Сухой Камеликъ.	165	64	32	32	12	64	1	22	10	300	430	
4189	Х. куп. Журавлева.		170	65	35	35	15	65	1	26	17	4000	956	
4190	Х. дв. Мирковичъ.	—	170	67	30	30	18	68	25	90	91	3000	320	
4191	Х. дв. Лишиной и В. Дохлова.	—	173	68	30	30	20	68	1	18	10	829	729	
4192	Х. Шмидтъ. . . .	—	175	73	25	25	30	73	1	20	13	4214	502	Вѣтряная мельница.
4193	Х. кр. Кожаева. .	Р. Грязнуха.	172	75	33	33	25	75	2	15	7	1459 соб	170 ств.	Вѣтр. мельн.
4194	Х. кр. Дохлова. .	—	172	78	46	46	25	78	2	10	5	2140 соб	840 ств.	
4195	Х. „Ново-Кочановскій“ Куп. Шихобалов.	Р. Смородинка.	168	70	25	25	18	70	12	136	134	2000 соб	590 ств.	
4196	Х. А. Н. Шихобалова	—	168	90	30	30	10	90	9	38	39	4000 соб	1000 ств.	

№№	Названіе волости и входящихъ въ нее населенныхъ мѣстъ (селъ, деревень, хуторовъ). Сословіе (когда крестьянское, то и разряды ихъ: бывшіе госуд., б. удѣл. и т. п.), національность и вѣроисповѣданіе жителей.	Положеніе населеннаго мѣста: при рѣкѣ, озерѣ, прудѣ, колодцѣ.	Разстояніе въ верст. Отъ Самары.	Отъ уѣзднаго города.	Отъ квар. Земск. Нач.	Отъ квар. Стан. Прис	Отъ Волостн. Правл.	Отъ ближ. желѣзнодор. станц. и назв. послѣдн.	Число дворовъ.	Число жителей. Мужскаго пола.	Женскаго пола.	Колич. надѣльн. или собств. земли въ десят. Удобной.	Неудобной.	Церкви, монастыри молитв. зданія, школы, больн., почт. ст., земск. станц. пункты, метеор. станц., ярмарки, базары, фабрики, заводы, промыслы и т. п. Земскіе Начальники, Становые Пристава, Лѣсничіе, Вол. Прав., врачи, фельдш. и т. п.
	Григорьевская (въ 2 ст., 4 уч. Зем. Нач., 1 суд. слѣд. уч., 5 приз. уч.).													
4197	С. Брыковка. Б. госуд. Рус. Прав. и раск.	Р. Стерихъ.	120	70	12	20	—	70 Николаев.	586	1703	1768	7393 надѣльн.	185	Церковь, 2 школы: 2-хъ классн. Мин. и цер.-прих. 3 ярмарки. Базары по понедѣльн. Зав. воен. конск. уч. Вол. Прав. Урядникъ, фельдшеръ, 3 механич. мельн.
4198	С. Григорьевка. Б. помѣщ. Рус. Прав. и раскольн.	-	116	74	8	20	4	74	174	779	803	1170	186	Церковь, 2 школы; зем. и церк.-прих.
4199	Д. Угловка. Б. помѣщ. Рус. Прав. . .	—	116	74	8	20	4	74	71	423	497	693	13	Механическая мельница.
4200	Д. Орловка (Урусовка тожъ). Б. помѣщ. Рус. Прав.	Рѣка Чагра.	110	90	10	25	10	90	137	401	409	390	144	Зем. над. и дарств.
4201	Д. Корябовка. Б. помѣщ. Рус. Прав. и раскол.	Р. Стерихъ.	120	70	12	21	1	70	55	190	207	330	18	Механич. мельн.
4202	Д. Толстовка. Б. помѣщ. Рус. Прав. .	Р. Чагра.	108	92	12	27	12	92	30	74	118	29	32	
	Хутора:													
4203	Х. дв. Баумгартенъ.	—	108	92	12	27	12	92	1	2	1	300	—	Зем. соб.
4204	Х. дв. Пустошкина.	—	108	92	12	27	12	92	3	7	3	2724	125	
	Давыдовская (въ 3 ст., 12 уч. Земск. Начальн., 4 суд. слѣд. уч., 6 приз. участ.).													
4205	С. Давыдовка. Б. госуд. Рус. Прав. и раскол.	Р.р. Больш. Иргизъ и Давыдовка.	168	4	4	4	—	5 Николаевскъ.	452	1265	1050	8808 надѣл.	1572	Церковь, церк.-прих. шк. 2 раскол молит. дома, 2 кирпичн. завода, 9 вѣтр. мельн. Вол. Прав. Зав. воен кон. уч. Урядникъ.
4206	С. Успенка (Новички тожъ). Б. госуд. Рус. Прав. и раскол.	Р. Больш. Иргизъ.	158	7	7	7	10	8	286	908	920	9067 надѣл.	156	Церковь, церк.-прих. школа, 5 вѣт. мельницъ.
	Хутора.													
4207	Х. куп. Шихобалова.	Прудъ.	165	12	12	12	8	10	1	4	2	5452 собств.	—	
4208	Спасо-Преображенскій единов. муж. монастырь	Р. Больш. Иргизъ и озеро Калачъ.	160	10	10	10	8	11	2	125	5	8222 собств.	378	Вѣтр. мельн.

НИКОЛАЕВСКІЙ УѢЗДЪ.

№№	Названіе волости и входящихъ въ нее населенныхъ мѣстъ (селъ, деревень, хуторовъ). Сословіе (когда крестьянское, то и разряды ихъ: бывшіе госуд., б. удѣл. и т. п.), національность и вѣроисповѣданіе жителей.	Положеніе населеннаго мѣста: при рѣкѣ, озерѣ, прудѣ, колодцѣ.	Разстояніе въ верст.							Число дворовъ.	Число жителей.		Колич. надѣльн. или собств. земли въ десят.		Церкви, монастыри, молитв. зданія, школы, больн., почт. ст., земск. станц. пункты, метеор. станц., ярмарки, базары, фабрики, заводы, промыслы и т. п. Земскіе Начальники, Становые Пристава. Лѣсничіе, Вол. Прав., врачи, фельдш. и т. п.
			От Самары.	От уѣзднаго города.	От квар. Земск. Нач.	От квар. Стан. Прис.	От Волости. Прав.	От ближ. желѣзнодор. станц. и назн. посадки			Мужскаго пола.	Женскаго пола.	Удобной.	Неудобной.	
Дергуновская (въ 7 ст., 7 уч. Земск. Начал., 3 суд. слѣд. уч., 3 приз. участ.).															
4209	С. Дергуновка. Б. госуд. Рус. Прав. и раскол.	Р. Вязовка.	80	120	25	13	—	80 Самар.		856	2958	3129	19030	3328 Земля надѣльная.	Церковь, земск. и церк.-прих. шк., 2 ярмарки, 24 вѣтр. и 1 паровая мельн. 2 овчин. заведенія. Вол. Прав. и фельдшер. пун.
4210	С. Березовка. Б. госуд. Рус. Прав. и раскол.	Р. Большой Иргизъ.	90	120	25	5	7	90		154	373	390	3718	650	Церковь, церк.-прих. школа, 3 вѣтр. мельн.
Дмитріевская (въ 6 ст., 8 уч. Земск. Начал., 3 суд. слѣд. уч., 4 приз. уч.).															
4211	С. Дмитріевка. Б. госуд. Рус. Прав. . .	Р. Моча.	60	154	32	42	—	60 Николаевскъ.		482	1692	1776	8333	3220 Земля надѣльная.	Церковь, 2 школы: зем. и церк.-прих., зем. ст. Зав. воен. кон. уч., вод. мельн. Вол. Прав. фельдшеръ.
4212	С. Богдановка. Б. госуд. Рус. Прав. и сектанты	—	72	166	42	54	12	72		581	1851	1815	9400	3442	Церковь, земск. шк. и школа грамоты, вод. мельн. 2 ярмарки. Базары по пятниц. Фельдшеръ.
4213	С. Михайловка (Подъемъ тожъ). Б. госуд. Рус. и мордва. Прав. и сект.	—	52	150	20	34	7	53		752	2408	2373	11683	3309	Церковь, 2 школы: зем. и школа грамоты, мельн. 2 ярмарки. Базары по понедѣльн.
4214	Х. куп. Аржанова.	Прудъ.	58	145	30	40	6	58		1	3	3	3000 собств.	—	
Екатериненштадтская (Полиц. Над. с. Екатериненштадта, 1 уч. Земск. Начальн., 2 суд. слѣд. уч., 1 приз. уч.).															
4215	С. Екатериненштадтъ (Баронскъ тожъ). Нѣм. и рус. Посел., куп., мѣщ. Кат. лют. и прав. .	Р. Волга.	315	160	—	кв. Полиц. Над.	—	50 Покровская.		1306	7737	7633	18561 надѣльн. 13064 купленн.	5982 745	3 церкви: Прав., Рим.-Кат. и Ев.-Лют. 11 школъ: муж. прогим., жен. гимн., рус. центр. уч. 2-хъ клас. Мин., 3 зем. и 3 церк.-прих. школы и 1 част. начал. школа, Зем. нач., Пол. Надз., зем. врачъ, 3 част. врача, нотаріусъ, 3 общ. собранія, поч. тел. конт., телефонъ. Вол. Прав., общ. садъ съ памят. Импер. Екатерины II, домъ трудолюбія, дѣтскій пріютъ и част. банкъ, зем. больн., ветеринар. врачъ, 1 ткацкая фабрика и 9 заводовъ.

№№	Названіе волости и входящихъ въ нее населенныхъ мѣстъ (селъ, деревень, хуторовъ). Сословіе (когда крестьянское, то и разряды ихъ: бывшіе госуд., б. удѣл. и т. п.), національность и вѣроисповѣданіе жителей.	Положеніе населеннаго мѣста: при рѣкѣ, озерѣ, прудѣ, колодцѣ.	Разстояніе въ верст.						Число дворовъ.	Число жителей.		Колич. надѣльн. или собств. земли въ десят.		Церкви, монастыри, молитв. зданія, школы, больн., почт. ст., земск. станц. пункты, метеор. станц., ярмарки, базары, фабрики, заводы, промыслы и т. п. Земскіе Начальники, Становые Пристава, Лѣсничіе, Вол. Прав., врачи, фельдш. и т. п.
			Отъ Самары.	Отъ уѣзднаго города.	Отъ квар. Земск. Нач.	Отъ квар. Стан. Прис.	Отъ Волости. Правл.	Отъ ближ. желѣзнодор. станц. и назв. послѣдн.		Мужскаго пола.	Женскаго пола.	удобной.	неудобной.	
4216	С. Обермонжу. Пос. Нѣм. Катол.	Р. Волга.	307	152	8	8	8	58 Покровская.	392	1365	1387	8117 на	2122 дѣл.	Церковь, зем школа и 2 маслобойни.
4217	С. Орловское. Пос. Нѣм. Лютер.	—	303	148	12	12	12	62	537	3082	3110	10573 на 2202 куп	4222 дѣл. 66 лен.	Церковь, 2-хъ клас. Мин. уч. 2 зем. и 1 церк.-прих. школы, пріютъ для глухонѣмыхъ и вольная пожар. друж.
4218	С. Боаро. Пос. Нѣм. Лютер.	Р. Караманъ.	323	168	8	8	8	58	477	3685	2438	9219 на	2104 дѣл.	Церковь, 3 школы: 2 зем. и церк.-прих., 2 паровыхъ мельн., овчин. заводъ и маслобойня.
4219	С. Эрнестинендорфъ. Пос. Нѣм. Лютер. .	—	323	168	8	8	8	58	190	948	863	2826 на	1321 дѣл.	Церковь и 2 школы: зем. и церк.-прих.
4220	С. Филипсфельдъ. Пос. Нѣмцы. Лютер. .	—	321	166	6	6	6	56	145	902	846	2927 на	1387 дѣл.	Церковь и 2 школы: зем. и церк.-прих.
4221	С. Коано. Пос. Нѣм. Лютер.	Р. Караманъ.	320	165	5	5	5	55	235	1130	1066	4901 на	1749 дѣл.	Церковь и двѣ школы: зем. и церк.-прих., кирпичный заводъ.
4222	С. Паульское. Пос. Нѣм. Лют.	—	319	164	4	4	4	46	317	1963	1738	6175 на	2705 дѣл.	Церковь, двѣ школы: зем. и церк.-прих. и одна маслобойня.
4223	С. Борегардтъ. Пос. Нѣм. Лют. Кат. . .	—	316	161	1	1	1	49	350	1164	1202	5314 на	1059 дѣл.	Церковь и три школы: одна земская и двѣ церковно-приходскихъ.
	Ивановская (въ 5 ст., 11 уч. Зем Нач., 1 суд. слѣд. уч., 6 приз. уч.).													
4224	С. Ивановка. Б. госуд. Рус. Прав. . . .	Р Чернава.	130	35	18	60	—	35 Николаевск.	795	2516	2606	13034 на 3000 соб	311 дѣл. 395 ств.	Церковь, зем. и цер.-прих. шк., зем. ст. 21 вѣтр. мельницъ. 3 ярмарки. Базары по воскрес. Зав. воен.-конск. уч. Вол. Прав., фельдшеръ. Кред. Т-во и урядникъ.
4225	С. Журавлиха. Б. госуд. Рус. Прав. и старообряд.	Р. Больш. Иргизъ.	137	40	25	50	8	40	420	1208	1263	6866 на	1745 дѣл.	Церковь, церк.-прих. школа, 11 вѣтр. и 1 вод. мельн., базары по субботамъ.
4226	Д. Федоровка. Б. помѣщ. Рус. Прав . .	Р. Чернава.	135	30	13	65	5	30	10	34	32	39 дар	— ств.	
4227	Х. куп. Курлиной .	—	133	28	10	67	8	28	1	3	3	4708 соб	400 ств.	

№ №	Названіе волости и входящихъ въ нее населенныхъ мѣстъ (селъ, деревень, хуторовъ). Сословіе (когда крестьянское, то и разряды ихъ: бывшіе госуд., б. удѣл. и т. п.), національность и вѣроисповѣданіе жителей.	Положеніе населеннаго мѣста: при рѣкѣ, озерѣ, пруд., колодцѣ.	Разстояніе въ верст. отъ Самары.	отъ уѣзднаго города.	отъ квар. Земск. Нач.	отъ квар. Стан. Прис.	отъ Волостн. Правл.	отъ ближ. желѣзнодор. станц. и назв. посѣщ	Число дворовъ.	Число жителей Мужскаго пола.	Женскаго пола.	Колич. надѣльн. или собств. земли въ десят. Удобной.	Неудобной.	Церкви, монастыри, молитв. зданія, школы, больн., почт. ст., земск. станц. пункты, метеор. станц., ярмарки, базары, фабрики, заводы, промыслы и т. п. Земскіе Начальники, Становые Пристава. Лѣсничіе, Вол. Прав., врачи, фельдш. и т. п.
Ивантѣевская (въ 4 ст., 11 уч. Земск. Начал., 1 суд. слѣд. уч., 5 приз. уч.).														
4228	С. Ивантѣевка (Козловка тожъ). Б. госуд. Рус. Прав. и раскол. .	Р. Черпава.	129	35	18	40	—	35	818	1645	3578	11343	4477	3 церкви: 2 прав. и 1 старообр., молитвен домъ. Зем. муж. и жен. 3 церк.-прих. шк., поч. и зем. ст. 2 ярмарки, Вол. Прав. Урядникъ, зав. воен.-кон. уч., фельдшеръ и акушерка-фельдшерица, 2 нефт. завода. 15 вѣтр. мельн. 1 просорушка.
4229	С. Арбузовка (Благодатная тожъ). Б. удѣл. Рус. Прав. и раскол.	Р. М. Пргизъ.	133	39	22	36	4	39	184	342	324	1962	211	Церк.-прих. школа.
4230	С. Плюсковка. Б. госуд. Рус. Прав. . .	—	134	40	23	34	5	40	74	225	223	1085	181	Церковь, зем. школа
4231	С. Раевка. Б. госуд. Малорос. и великорос. Прав.	—	139	30	17	40	10	30	41	148	182	1053 собств.	149	Церковь и церк.-прих. школа.
4232	Д. Федоровка (Голицино тожъ). Б. помѣщ. Рус. Прав. . .	—	134	42	25	42	7	42	74	118	367	678 надѣл.	111	Земская школа.
4233	Д. Александровка. (Свѣчинка тожъ). Б помѣщ. Рус. Прав. .	—	142	30	17	46	12	30	39	135	89	193 надѣл.	—	
4234	Пос. Тупичевскій. Б. госуд. Малор. Прав.	—	125	41	23	32	11	41	2	12	10	400	—	
4235	Пос. Пекуровскій. Б. госуд. Малорос. Прав.	—	124	42	24	31	8	42	4	30	28	500	50	
4236	Пос. Новая Муравейка. Б. госуд. малорос. Прав.	—	122	46	26	30	9	46	5	38	43	70	50	
4237	Пос. Горбовка. Б помѣщ. Малорос. Прав.	—	122	47	27	27	10	47	4	16	19	250	50	
4238	Пос. Рогожскій. Б. помѣщ. Малорос. Прав.	—	121	48	28	28	9	38	4	15	18	700	110	
4239	Пос. Кіевскій. Б. госуд. Малорос. Прав. .	—	122	44	26	29	8	43	5	26	38	489	111	
4240	Пос. Гадарелковъ. Б. госуд. Малорос. Прав.	—	128	53	36	55	18	53	10	62	52	520	180	
	Хутора:													
4241	Х. дв. Вишневскаго.	—	134	40	23	34	5	40	1	2	4	611	—	
4242	Х. куп. Мальцева .	—	135	41	24	35	6	41	1	8	13	1736	120	

Земля надѣльная. Аренд. у удѣл. вѣд. Собств.

НИКОЛАЕВСКІЙ УѢЗДЪ.

№№	Названіе волости и входящихъ въ нее населенныхъ мѣстъ (селъ, деревень, хуторовъ). Сословіе (когда крестьянское, то и разряды ихъ: бывшіе госуд., б. удѣл. и т. п.), національность и вѣроисповѣданіе жителей.	Положеніе населеннаго мѣста: при рѣкѣ, озерѣ, прудѣ, колодцѣ.	Разстояніе въ верст. отъ Самары.	отъ уѣзднаго города.	отъ квар. Земск. Нач	отъ квар. Стан. Прис.	отъ Волостн. Правл.	отъ ближ. желѣзнодор. станц. и назв. послѣдн.	Число дворовъ.	Число жителей. Мужскаго пола.	Женскаго пола.	Колич. надѣльн. или собств. земля въ десят. Удобной.	Неудобной.	Церкви, монастыри, молитв. зданія, школы, больн., почт. ст., земск. станц. пункты, метеор. станц., ярмарки, базары, фабрики, заводы, промыслы и т. п. Земскіе Начальники, Становые Пристава, Лѣсничіе, Вол. Прав., врачи, фельдш. и т. п.
4243	Х. „Литовскій“ кр. с. Литовки	Прудъ и колодцы.	136	40	24	43	8	40 Николаевск.	50	203	384	573	100	Земская школа. Вѣтрян. мельница.
4244	Х. „Голичинскій“ Смолякова	Прудъ.	135	41	25	43	7	41	1	4	9	407	—	
4245	Х. „Голичинскій“ Смоляковыхъ	—	135	42	25	43	8	42	1	3	6	447	—	
4246	Х. „Голичинскій“ Смоляковыхъ	Р. М. Иргизъ.	135	41	25	43	7	48	1	2	4	487	—	
4247	Х. „Богородскій“ кр. с. Богородскаго . .	—	139	30	17	40	9	52	34	133	240	678	55	
4248	Х. Мелихова. . . .	—	140	31	18	40	10	31	1	4	7	500	300	Вѣтряная мельница.
4249	Х. мѣщ. Фортушковыхъ (Маймуринъ). .	—	139	30	17	39	9	30	8	36	57	1676	114	Вѣтряная мельница.
4250	Х. „Полеводинъ“ потомст. поч. гражд. Соплякова	—	143	29	16	45	13	29	24	109	118	1285	162	Школа грамоты.
4251	Х. „Новиковъ“ кр. Скворцова	Оврагъ Некленіха.	144	20	15	55	18	20	1	3	6	988	—	
4252	Х. „Поповскій“ свящ. Овидіева . . .	Оврагъ Орѣховый.	126	47	30	24	15	47	1	2	3	170	4	
4253	Х. „Орѣховскій“ кр. Капитоновыхъ . . .	—	126	46	29	24	15	46	2	17	36	1017	—	Вѣтряная мельница.

Земли собственная.

Имилѣевская (въ 7 ст., 9 уч. Зем. Нач., 3 суд. слѣд. уч., 4 приз. уч.).

4254	Д. Имилѣево. Башк. Магом.	Р. Б. Иргизъ.	140	180	50	50	—	100 Бузул. Богатое.	111	307	266	7058 на дѣл.	1623	Мечеть. Вол. Прав., Урядникъ. Зав. воен. конск. уч., земск. ст.
4255	Д. Кинзягулово. Башк. Магомет. . .	—	150	190	60	60	10	90	122	307	318	9769 на дѣл.	1420	Мечеть.
4256	Д. Хасяново. Башк. Магомет.	—	160	200	70	70	20	80	97	285	267	7105 на дѣл.	1607	Мечеть.
4257	Д. Тажбулатъ Кустьяново. Башкиры. Магомет.	Р. Каралыкъ.	130	175	50	50	15	75	137	495	403	10399 на дѣл.	1678	Мечеть.
4258	Д. Муратшино. Башк. Магомет.	—	130	165	45	45	18	90	138	426	377	10085 на дѣл.	1765	Мечеть.
4259	Д. Деньгизбаево. Башк. Магомет. . .	Р. Б. Иргизъ.	125	170	40	40	9	125 Самара.	96	238	205	9811 на дѣл.	645	Мечеть.
4260	Д. Утекаево. Башк. Магомет.	—	120	160	35	35	12	120	99	292	266	6855 на дѣл.	870	Мечеть; вод. мельница.
4261	Д. Кочкиново. Баш. Маг.	Р. Глушица.	135	170	40	40	8	135	87	318	309	9811 на дѣл.	640	Мечеть.

№№	Названіе волости и входящихъ въ нее населенныхъ мѣстъ (селъ, деревень, хуторовъ) Сословіе (когда крестьянское, то и разряды ихъ: бывшіе госуд., б. удѣл. и т. п.), національность и вѣроисповѣданіе жителей.	Положеніе населеннаго мѣста: при рѣкѣ, озерѣ, прудѣ, колодцѣ.	Разстояніе въ верст.						Число дворовъ.	Число жителей.		Колич. падѣльн. или собств. земли въ десят.		Церкви, монастыри, молитв. зданія, школы, больн., почт. ст., земск. станц. пункты, метеор. станц., ярмарки, базары, фабрики, заводы, промыслы и т. п. Земскіе Начальники, Становые Пристава, Лѣсничіе, Вол. Прав., врачи, фельдш. и т. п.,
			От Самары.	От уѣзднаго города	От квар. Земск. Нач.	От квар. Стан. Прис.	От Колостн. Правл.	От ближ. желѣзнодор. станц. и назв. послѣдн.		Мужскаго пола.	Женскаго пола.	Удобной.	Неудобной.	
	Хутора:													
4262	Х. кр. Хлыстовыхъ.	Р. Б. Иргизъ.	142	182	52	52	2	100 Богатое.	11	21	26	300 аренд.	20	2 вѣтр. мельницы.
4263	Х. кр. Остроухо-выхъ	—	142	182	52	52	2	100	6	21	31	—	—	
4264	Х. кр. Кузнецова .	Долъ Бигижъ.	135	200	60	60	10	90	1	1	2	600	—	
4265	Х. кр. Маслова. .	Р. Б. Иргизъ.	158	186	56	56	8	103 Бузул.	1	2	3	400	—	
4266	Х. „Плаксинъ“ .	—	150	188	60	60	8	105	14	37	40	1000	75	
4267	Х. „Фитали“ . .	Прудъ.	170	198	75	75	22	105	14	71	70	900	100	
4268	Х. кр. Росторгуева.	—	150	197	70	70	20	102	1	5	8	1900	100	
4269	Х. кр. Кумраскина.	Р. Каралыкъ.	140	199	78	78	27	90	20	84	78	2000	—	
4270	Х. кр. Пестрикова съ тов.	—	130	170	40	40	20	100 Богатое.	3	19	20	350	50	
4271	Х. кр. Стрѣлкина съ тов.	—	125	168	38	38	22	100	13	42	50	900	70	Вѣтр. мельница.
4272	Х. кр. Смолина .	—	125	165	35	35	20	80	2	5	6	1750	50	
4273	Х. кр. Коновалова.	—	135	175	45	45	25	95	1	3	4	50	5	
4274	Х. кр. Баляснікова съ тов.	Суходолъ.	120	170	30	30	16	110	1	2	3	1700	55	
4275	Х. кр. Зубанова .	Р. Б. Иргизъ.	130	172	40	40	8	115 Бузул.	1	2	2	50	—	Вод. мельница.
4276	Х. кр. Новикова .	Оврагъ Таловка.	130	175	45	45	5	115	2	8	10	200	—	
4277	Х. кр. Н. И. Пиненкова	Прудъ.	120	171	30	30	15	129	1	3	4	2000	—	
4278	Х. кр. И. И. Пиненковой	Р. Глушица.	140	171	30	30	15	129	1	2	3	2200	—	
4279	Х. кр. бр. Поповыхъ	—	140	180	40	40	9	120	4	18	19	300	50	
4280	Х. башк. Акирова.	Р. Б. Иргизъ.	165	205	80	80	25	80 Богат.	3	10	7	100	10	
4281	Х. кр. Дохлова .	Р. Расташи.	150	180	56	56	6	106	1	4	3	—	—	

Земля арендованная.

Каменно-Бродская (въ 6 ст., 8 уч. Зем. Нач., 3 суд. слѣд. уч., 3 приз. уч.).

4282	С. Каменный Бродъ. Б. госуд. Мордва. Прав. и раскол.	Р. Моча.	35	133	16	—	—	22 Томылово.	670	1955	2074	12741 на дѣл.	660	Церковь, земск. и церк.-прих. шк. почт. отд. Зем. ст. Завѣд. военно-кон. уч. Вол. Прав. Станов. Приставъ, фельдшеръ, 8 вѣт. мельн.

№№	Названіе волости и входящихъ въ нее населенныхъ мѣстъ (селъ, деревень, хуторовъ). Сословіе (когда крестьянское, то и разряды ихъ: бывшіе госуд., б. удѣл. и т. п.), національность и вѣроисповѣданіе жителей.	Положеніе населеннаго мѣста: при рѣкѣ, озерѣ, прудѣ, колодцѣ.	Разстояніе въ верст. Отъ Самары.	Отъ уѣзднаго города.	Отъ квар. Земск. Нач	Отъ квар. Стан. Прис.	Отъ Волостн. Правл.	Отъ ближ. желѣзнодор. станц. и назв. послѣдн.	Число дворовъ.	Число жителей. Мужскаго пола.	Женскаго пола.	Колич. надѣльн. или собств. земля въ десят. Удобной.	Неудобной.	Церкви, монастыри, молитв. зданія, школы, больн., почт. ст., земск. станц. пункты, метеор. станц., ярмарки, базары, фабрики, заводы, промыслы и т. п. Земскіе Начальники, Становые Пристава, Лѣсничіе, Вол. Прав., врачи, фельдш. и т. п.
4283	С. Вязовый Гай. Б. гос. Рус. Прав. Раскол.	Р. Моча.	35	137	12	4	4	26 Томылово.	743	2021	2153	14339 надѣльн. въ общемъ влад.	996	Церковь, земск. и церк.-прих. шк. 8 вѣт. мельницъ. Базары по воскрес. 3 ярмарки.
4284	С. Дергачи. Б. госуд. Мордва. Прав. и раскол.	Р. Вязовка	35	138	11	5	5	27	217	656	690			Церковь, церк.-прих. школа. 6 вѣтр. мельн.

Каменно-Сарминская (въ 1 ст., 2 уч. Зем Нач., 2 суд. слѣд уч., 2 приз. уч.)

4285	С. Каменная Сарма. Б. пом. Рус. Прав. .	Р. Большой Кушумъ.	245	80	55	25	—	20 Римско-Корсаково.	178	517	527	1132	20 Земля надѣльная.	Церковь, зем. школа, зем. ст., зав. воен. кон. уч. Вол. Прав. Урядникъ.
4286	Д Новая Столыпинка. Б. пом. Рус. Прав.	—	245	80	50	20	5	25	58	198	222	325	3	Минеральн. воды, лечебный курортъ Московскаго Банка. Цер.-пр. шк.
4287	С. Новая Бѣльковка. Б. помѣщ. Рус. Прав.	—	240	75	43	13	12	30	113	311	334	538	6	Церковь и церк-прих школа.
4288	С. Большой Кушумъ. Б. удѣльн. Рус. Прав. и раскол.	—	230	60	40	7	18	30	123	327	342	820	70	Церковь, школа и зем. ст.
4289	С. Дмитріевка. Б. помѣщ. Рус. Прав. .	Р. Міусъ.	250	85	45	25	7	35	128	322	338	1400	100	Церковь и школа.
4290	С. Александровка. Б. помѣщ. Рус. Прав. .	Прудъ.	260	95	44	39	20	40	42	103	99	398	48	Церковь и церк.-прих. школа.
4291	Д. Новая Александровка. Б. помѣщ. Рус. Прав.	Р. Малый Кушумъ.	259	80	30	31	30	50 Ершово.	27	73	79	491	15	
4292	Д. Новая Елюзань. Б. госуд. Татары. Магомет.	—	259	80	30	31	30	50	247	890	838	5249 куплен.	2020	Двѣ мечети, татарская школа.
	Поселки:													
4293	Пос. „Ново-Вербовскій Б. помѣщ. Малорос. Прав.	Прудъ.	236	70	55	20	10	15	17	78	74	850	—	Земская школа.
4294	Пос. „Михайловскій" Б. помѣщ. Малорос. Прав.	—	236	70	55	20	10	15	11	73	74	986	—	
	Хутора:													
4295	Х. „Старый Цюрихъ" Нѣмцы Лютеране . .	Р. Б. Кушумъ.	240	75	45	19	19	36	37	163	140	750	2137	Нѣм. молельн. и 2 вѣтр. мельн.
4296	Х. „Новый Цюрихъ" Нѣмцы. Лютеране . .	Р. Міусъ	250	85	43	22	6	32	39	95	89	150	2137	Нѣм. мол. и вѣтр. мельн.

НИКОЛАЕВСКІЙ УѢЗДЪ.

№№	Названіе волости и входящихъ въ нее населенныхъ мѣстъ (селъ, деревень, хуторовъ). Сословіе (когда крестьянское, то и разряды ихъ: бывшіе госуд., б. удѣл. и т. п.), національность и вѣроисповѣданіе жителей.	Положеніе населеннаго мѣста: при рѣкѣ, озерѣ, прудѣ, колодцѣ.	Разстояніе въ верст.						Число дворовъ.	Число жителей.		Колич. надѣльн. или собств. земли въ десят.		Церкви, монастыри, молитв. зданія, школы, больн., почт. ст., земск. станц. пункты, метеор. станц., ярмарки, базары, фабрики, заводы, промыслы и т. п. Земскіе Начальники, Становые Пристава, Лѣсничіе, Вол. Прав., врачи, фельдш. и т. п.,
			Отъ Самары.	Отъ уѣзднаго города	Отъ квар. Земск. Нач.	Отъ квар. Стан. Прис.	Отъ Волостн. Правл.	Отъ ближ. желѣзнодор. станц. и назв. послѣдн.		Мужскаго пола.	Женскаго пола.	Удобной.	Неудобной.	
4297	Х. мѣщ. Лящиныхъ	Р. Больш. Кушумъ.	245	80	50	20	5	25 Ершово.	10	25	26	400 соб	100 ств.	
4298	Х. мѣщ. Марысаева.	—	240	75	45	15	12	30	3	3	5	600	400	
4299	Х. куп. Михайлова.	—	240	75	45	10	13	30	2	15	6	2100	1350	
4300	Х. куп. Воромсбехеръ	—	240	75	42	14	14	31	8	10	8	1000 соб	1550 ств.	
4301	Х. куп. Арешина .	—	230	60	42	8	16	30	1	3	4	500	600	
4302	Х. куп. Хасянова.	Прудъ.	255	85	36	30	25	50	1	7	3	1250	300	
4303	Х. кр. Файделя .	—	260	85	45	40	21	42	3	6	5	1031 соб	— ств.	
4304	Х. кр. Реккъ . . .	Колодецъ.	245	80	35	25	25	45	4	10	15	800 соб	800 ств.	
4305	Х. купца Чудина .	Р. Больш. Кушумъ.	255	85	56	27	2	22	2	13	9	—	—	Паровая мельница.
	Каменская (въ 3 ст., 12 уч. Зем. Нач., 1 суд. слѣд. уч., 6 приз. уч.).													
4306	С. Каменка Б. удѣл. и госуд. Рус. Прав. и раскол.	Р. Больш. Иргизъ.	177	12	12	12	—	12 Николаевскъ.	574	1639	1699	8122 на	501 дѣл.	Церковь, молитв. домъ, зем. и церк.-прих. шк., зав. воен.-кон. уч. Вол. Прав. Урядникъ. 12 вѣтр. мельн
4307	С. Толстовка. Б. госуд. и удѣл. Рус. Прав. и раскол.	—	181	10	10	10	4	10	659	1823	1912	9327 на	2036 дѣл.	Церковь, раскол. молитв. домъ. 2 школы: зем. и церк.-прих. 12 вѣтр. мельн.
4308	С. Бѣленка. Б. госуд. Рус. Прав. и раскол.	—	175	9	9	9	5	9	256	780	625	4795 на	99 дѣл.	Церковь, церк.-прих. школа, 8 вѣтр. мельн.
4309	Д. Варваровка. Б. помѣщ. Рус. Прав. .	—	182	15	15	15	3	15	145	400	416	1386 на	466 дѣл.	5 вѣтр. мельн., церк.-прих. школа.
4310	Д. Владимировка. Б. помѣщ. Рус. Прав. .	Озеро Воровское.	183	18	18	18	10	18	32	115	104	420 на	4 дѣл.	
	Хутора:													
4311	Х. кн. Оболенской.	Р. Больш. Иргизъ.	182	15	15	15	3	15	2	6	6	5935 соб	— ств.	
4312	Х. Уд. Вѣдом. „Арнаутскій“ Малоросы и нѣмцы	Прудъ.	175	22	22	22	10	7	6	25	27	675 аре	— нд.	
4313	Х. куп. Мельникова.	—	175	10	10	10	10	10	1	7	4	771 каз о	5 бр. ст.	
4314	Х. купца Макарова.	—	173	8	8	8	12	8	1	3	3	858 Кр. По	— з. Банк.	
4315	Х. Грибе	—	175	27	27	27	15	2	1	5	3	6000 соб	— ств.	
4316	Х. Вознесенскаго женскаго монастыря . .	—	177	10	10	10	12	10	1	1	10	100 соб	50 ств.	
4317	Вод. мельн. мѣщ. Матюниной	Р. Б. Иргизъ.	174	9	9	9	3	9	1	1	3	соб	2 ств.	

№№	Названіе волости и входящихъ въ нее населенныхъ мѣстъ (селъ, деревень, хуторовъ). Сословіе (когда крестьянское, то и разряды ихъ: бывшіе госуд., б. удѣл. и т. п.), національность и вѣроисповѣданіе жителей.	Положеніе населеннаго мѣста: при рѣкѣ, озерѣ, прудѣ, колодцѣ.	Разстояніе въ верст.						Число дворовъ.	Число жителей.		Колич. надѣльн. или собств. земли въ десят.		Церкви, монастыри, молитв. зданія, школы, больн., почт. ст., земск. станц. пункты, метеор. станц., ярмарки, базары, фабрики, заводы, промыслы и т. п. Земскіе Начальники, Становые Пристава, Лѣсничіе, Вол. Прав., врачи, фельдш. и т. п.
			Отъ Самары.	Отъ уѣзднаго города.	Отъ квар. Земск. Нач.	Отъ квар. Стан. Прис.	Отъ Волости. Правл.	Отъ ближ. жел.-дор. станц. и назв. послѣдн.		Мужскаго пола.	Женскаго пола.	Удобной.	Неудобной.	
	Линія Рязанско-Уральск. ж. д.													
	Ершово - Николаевская вѣтвь.													
4318	Полуказарма на 71 верстѣ близъ ст. Толстовкѣ	Колодцы.	182	17	17	17	6	—	1	2	5	—	—	
4319	Сторож. будка на 73 вер. при ст. Толстовкѣ.	—	180	15	15	15	8	—	1	1	3	—	—	
4320	Полуказарма на 77 вер. при ст. Бѣленькѣ.	—	176	11	11	11	12	—	1	2	4			
	Канаевская (въ 5 ст., 7 уч. Земск. Начал., 4 суд. слѣд. уч., 6 приз. уч.)													
4321	С. Канаевка. Б. го суд. Рус. Прав. Старообряд. и молокан. . .	Р. Б. Иргизъ.	120	60	30	30	—	60 Николаевск.	465	1451	1429	1891	1098 Земля надѣльная.	Церковь, двѣ школы: зем. и цер.-прих., пріемн. покой, врачъ, фельдшеръ и фельдшерица, акушерка, Почт. От. Вол. Прав., урядникъ. Правленіе Кредитнаго Т-ва, Зав. военно-кон. уч. 3 ярмарки; одна водян. и 8 вѣтр. мельн.
4322	С. Сестры Б. госуд. Рус Прав.	Р. Сестра.	123	57	33	33	3	57	370	1174	1202	6306	783	Церковь, зем. и церк-прих. шк. 6 вѣтр. мельн.
4323	С. Яблонный Гай. Б. удѣл. Прав. и старообряд.	Р. Б. Иргизъ.	122	58	32	32	2	58	384	1101	1076	5085	988	Церковь, церк.-прих. шк., 2 вѣтр. мельн., единов. и старообряд. церковь, зем. ст.
	Клевенская (въ 5 ст., 7 уч. Зем. Нач., 4 суд. слѣд. уч., 6 приз. уч.).													
4324	С. Клевенка (Кирпичи тожъ) Б. госуд. Рус. Прав. . .	Р. Б. Иргизъ.	130	50	40	40	—	50 Николаевск.	407	1353	1385	9783	1617 Земля надѣльная.	Церковь, 2 зем. и церк. прих. шк. Вол. Прав. 7 вѣтр. мельн., кирпичн. заводъ. Кред. Т-во, урядникъ.
4325	С. Камеликъ. Б. госуд. Рус. Прав. и старообряд.	—	137	43	47	47	7	43	326	1080	1120	5725	694	Церковь, 2 молитв. старообр. дома, 12 вѣтр. и 1 механ. мельн., церк.-прих. школа.
4326	С. Горѣлый Гай. Б. госуд. Рус. Прав. .	—	127	50	39	39	7	50	315	1005	964	5330	739	Церковь, церк.-прих. шк. 6 вѣтр. мельн.

№№	Названіе волости и входящихъ въ нее населенныхъ мѣстъ (селъ, деревень, хуторовъ). Сословіе (когда крестьянское, то и разряды ихъ: бывшіе госуд., б. удѣл. и т. п.), національность и вѣроисповѣданіе жителей.	Положеніе населеннаго мѣста: при рѣкѣ, озерѣ, прудѣ, колодцѣ.	Разстояніе въ верст. Отъ Самары.	Отъ уѣзднаго города.	Отъ квар. Земск. Нач.	Отъ квар. Стан. Прис.	Отъ Волостн. Правл.	Отъ ближ. желѣзнодор. станц. и назв. послѣдн.	Число дворовъ.	Число жителей. Мужскаго пола.	Женскаго пола.	Колич. надѣльн. или собств. земли въ десят. Удобной.	Неудобной.	Церкви, монастыри, молитв. зданія, школы, больн., почт. ст., земск. станц. пункты, метеор. станц., ярмарки, базары, фабрики, заводы, промыслы и т. п. Земскіе Начальники, Становые. Пристава, Лѣсничіе, Вол. Прав., врачи, фельдш. и т. п.
4327	Пос. „Кожевскій" Т-ва кр-нъ разн. губер Бѣлорос. и малорос. Прав.	Р. Сестра.	130	62	42	42	12	62 Николаевскъ.	45	130	115	1890 купл. при содѣйст. Кр. Позем. Банка.	12	Земск. школа, 1 вѣтр. мельница.
	Хутора.													
4328	Х. „Павловскій" .	Р. Б. Иргизъ.	131	49	41	41	1	49	2	3	4	736	14	Земля собственная. Водян. мельница.
4329	Х. „Дороганскій" .	Прудъ.	143	37	53	53	13	37	1	2	2	3117	498	
4330	Х. „Медемскій" казака Овчинникова . .	—	133	58	43	43	8	58	1	4	3	4000	253	
4331	Х. Ф. Рябинина .	—	125	73	35	35	19	73	1	2	2	250	—	
4332	Х. Т. Гридасова .	—	124	72	34	34	18	72	1	3	3	208	—	
	Клинцовская (въ 3 ст., 12 уч. Земск. Начал., 4 суд. слѣд. уч., 6 приз. уч.).													
4333	С. Клинцовка (Вязовка тожъ). Б. госуд. Рус. Прав.	Р.р. Малая Челыкла и Вязовка.	179	50	50	50	—	50 Николаевскъ.	628	2082	2046	19526 на дѣл.	3083	Церковь, земск. и церк.-прих. шк., пріем. покой, 2 ярмарки; почт. отд. 16 вѣтр. и 2 паров. мельн. Вол. Прав. Урядникъ.
4334	С. Семеновка. Б. госуд. Рус. Прав. .	Р. Малая Челыкла.	186	50	50	50	8	50	754	2595	2610	13587 на дѣл.	3456	Церковь, церк.-прих. и минист. 2-хъ клас. шк. 2 ярмарки. Базары по воскрес. 17 вѣтр. мельн.
4335	Д. Бобровка (Самодуриха тожъ). Б. госуд. Рус. Малорос. Прав.	Р. Жестянка.	192	60	60	60	12	60	180	460	462	3008 на дѣл.	920	Церковь, церк.-прих. школа, 4 вѣтр. мельн.
4336	Ново - Успенское т-во (переселенцы). Малорос. Прав. . . .	Р. Челыкла.	189	50	50	50	11	50	29	103	105	2343	60	Церковь, прих. школа и 1 вѣтр. мельн.
4337	Ново - Александровское т-во (переселенцы). Малорос. Прав.	Прудъ.	189	50	50	50	11	50	13	24	26	1270	—	Земля собственная.
	Хутора:													
4338	Х. куп. К. Зейфертъ. Нѣм. Кат. . .	Р. Челыкла.	184	45	45	45	4	45	1	17	4	5470	12	
4339	Х. жены свящ. Розаліевой	Прудъ	194	50	50	50	14	50	1	11	7	1090	500	

№№	Названіе волости и входящихъ въ нее населенныхъ мѣстъ (селъ, деревень, хуторовъ). Сословіе (когда крестьянское, то и разряды ихъ: бывшіе госуд., б. удѣл. и т. п.), національность и вѣроисповѣданіе жителей.	Положеніе населеннаго мѣста: при рѣкѣ, озерѣ, прудѣ, колодцѣ.	Разстояніе въ верст. Отъ Самары.	Отъ уѣзднаго города.	Отъ квар. Земск. Нач.	Отъ квар. Стан. Прис.	Отъ Волостн. Правл.	Отъ ближ. желѣзнодор. станц. и назв. послѣдн.	Число дворовъ.	Число жителей. Мужскаго пола.	Женскаго пола.	Колич. надѣльн. или собств. земли въ десят. Удобной.	Неудобной.		Церкви, монастыри молитв. зданія, школы, больн., почт. ст., земск. станц. пункты, метеор. станц., ярмарки, базары, фабрики, заводы, промыслы и т. п. Земскіе Начальники, Становые Пристава, Лѣсничіе, Вол. Прав., врачи, фельдш. и т. п.
	Колокольцевская (въ 6 ст., 8 уч. Земск Начал., 3 суд. слѣд. уч., 3 приз. уч.)														
4340	С. Колокольцевка. Б. помѣщ. Рус. Прав.	Р. Чагра.	75	108	40	35	—	50 Безенчукъ.	125	570	590	920	15	Земля надѣльная.	Церковь, зем. школа, зем. ст. 3 вѣтр. мельн. Дѣтскій пріютъ и ремесленное учил. имени А. Н. Шихобалова. Вол. Прав. Фельдшеръ, зав. воен.-кон. уч. Урядникъ. Кред. т-во.
4341	С. Волчанка. Б. госуд. Рус., малороссы. Прав.	Р. Сухая Вязовка.	80	120	35	40	12	60	457	2304	2365	8990	935		Церковь, земск. и церк.-прих. шк. Базары по воскрес. 13 вѣтр. мельн.
4342	Д. Нестеровка (Караказовка тожъ). Б. помѣщ. Рус. Прав. .	—	75	120	32	37	12	60	70	369	397	672	32		2 вѣтр. мельн., школа грамоты.
4343	Д. Арсентьевка (Ниж.-Коровкина тожъ). Б. помѣщ. Рус. Прав. .	—	72	120	35	35	12	57	56	264	272	435	40		Вѣтр. мельн. и школа грамоты.
4344	Д. Николаевка (Вер. Коровкина тожъ). Б. помѣщ. Рус. Прав. .	Р. Чагра.	75	112	35	41	4	55	49	229	236	420	—		1 вѣтр. мельн.
4345	Д. Сытовка (Семеновка тожъ). Б. помѣщ. Рус. Прав. . .	---	72	110	36	36	4	50	34	196	213	432	5		2 вѣтр. мельн. и школа грамоты.
4346	Д. Екатериновка (Губернаторовка тожъ). Б. помѣщ. Рус. Прав.	—	70	110	35	35	5	45	63	251	217	600	50		1 вѣтр. мельн.
4347	Д. Хомяковка. Б. помѣщ. Рус. Прав. .	-	75	110	35	35	6	45	67	251	252	620	7		1 вѣтр. мельн., школа грамоты.
4348	Д. Идакра (Чернава, Малая Кольцовка, Песчаная тожъ). Б. помѣщ. Рус. Прав. .	Р. Чернава.	85	100	55	55	15	65	69	276	282	536	71		2 вѣтр. мельн., школа грамоты.
4349	Пос. Андреевскаго Т-ва. Малороссы. Православ.	Прудъ.	63	112	28	28	12	50	34	205	209	949	50		1 вѣтр. мельн.
	Хутора:														
4350	Х. Самар. Иверскаго женскаго монастыря.	Р. Чагра.	73	105	34	34	6	45	1	10	15	730	20	Земля собственная.	
4351	Х. Николаевскаго Вознесенскаго женскаго монастыря . . .	Прудъ.	72	104	32	32	8	46	1	3	15	730	20		
4352	Х. пот. поч. гр. М. А. Сурошниковой . . .	Р. Чагра.	75	108	35	40	—	50	1	20	6	—	—		Вѣтр. мельн.

НИКОЛАЕВСКІЙ УѢЗДЪ.

№№	Названіе волости и входящихъ въ нее населенныхъ мѣстъ (селъ, деревень, хуторовъ). Сословіе (когда крестьянское, то и разряды ихъ: бывшіе госуд., б. удѣл. и т. п.), національность и вѣроисповѣданіе жителей.	Положеніе населеннаго мѣста: при рѣкѣ, озерѣ, прудѣ, колодцѣ.	Разстояніе въ верст. отъ Самары.	отъ уѣзднаго города.	отъ квар. Земск. Нач.	отъ квар. Стан. Прис.	отъ Волости. Права.	отъ ближ. желѣзнодор. станц. и назв. послѣдн.	Число дворовъ.	Число жителей. Мужскаго пола.	Женскаго пола.	Колич. надѣльн. или собств. земли въ десят. Удобной.	Неудобной.	Церкви, монастыри, молитв. зданія, школы, больн., почт. ст., земск. станц. пункты, метеор. станц., ярмарки, базары, фабрики, заводы, промыслы и т. п. Земскіе Начальники, Становые Пристава, Лѣсничіе, Вол. Прав., врачи, фельдш. и т. п.
4353	Х. „Любимый“ ея-же.	Прудъ.	85	100	55	55	15	60	1	7	3			
4354	Х. „Ощепковъ“ ея-же	—	87	96	52	52	12	50	1	2	4			
4355	Х. „Василенковъ“ ея-же	—	75	112	40	40	4	55	1	2	3	19686 собств.	500	
4356	Х. „Луговой“ ея-же.	—	92	97	57	57	17	72	1	1	3			
4357	Х. кр-нъ Уваровыхъ.	—	75	110	45	45	4	55	3	15	14	300	20	
4358	Х. кр. М. Уварова.	—	85	100	50	50	10	60	1	2	1	130	—	
4359	Х. кр. Ѳ. С. Медвѣдева (Старшаго) .	—	75	120	40	40	12	62	1	2	2	300	150	1 вѣтр. мельн.
4360	Х. „Родновскій“ его-же	—	80	105	45	45	5	50	1	5	4	300	100	
4361	Х. кр-на Ѳ. С. Медвѣдева (младшаго) .	—	75	110	45	45	4	55	1	3	4	348	52	
4362	Х. кр. Ѳ. С. Медвѣдева (младшаго) .	—	77	108	42	42	4	47	1	2	1	150	50	
4363	Х. кр. Новиковыхъ.	—	68	120	38	38	7	60	2	13	10	1500	213	
4364	Х. мѣщ. Богомолова.	Р. Чагра.	65	120	30	30	10	50	1	7	4	982	6	
4365	Х. дв. Гинчъ . .	Прудъ.	75	110	42	42	5	47	1	3	5	630	70	
4366	Х. мѣщ. Петрухновыхъ	—	90	96	55	55	15	65	4	17	18	340	15	
4367	Х. кр. Дохлова . .	—	90	96	55	55	15	65	1	2	1	310	12	
4368	Х. Чагринско-Покровскаго женскаго монастыря	Р. Чагра.	65	110	30	20	10	52	4	24	251	1542	377	2 церкви, школа грамоты, вѣтр. мельн.

Земля собственная.

Кормежская (въ 1 ст., 2 уч. Земск. Начал., 2 суд. слѣд. уч., 2 приз. уч.).

4369	С. Криволучье. Б. удѣл. Рус. Раскол. Единовѣр. и прав. . . .	Р. Б. Иргизъ.	223	50	25	—	—	50 Николаевскъ.	580	1374	1428	4516	25	2 церкви, молитв. домъ, церк.-прих. школа, 2 ярмарки; Почт. Отд., завѣд. воен. кон. уч. Вол. Прав. Стан. Приставъ, урядникъ, фельдшеръ, агрономъ.
4370	С. Кормежка. Б. удѣл. Рус. Прав. и раскол.	—	226	58	20	7	7	58	230	533	540	2001	—	Церковь, зем. школа, 2 ярмарки, поташ. заводъ.
4371	С. Журавлиха. Б. госуд. Рус. Прав. и раскол.	—	226	58	20	7	7	58	170	394	410	2205	160	

Земля надѣльная.

№ №	Названіе волости и входящихъ въ нее населенныхъ мѣстъ (селъ, деревень, хуторовъ). Сословіе (когда крестьянское, то и разряды ихъ: бывшіе госуд., б. удѣл. и т. п.), національность и вѣроисповѣданіе жителей.	Положеніе населеннаго мѣста: при рѣкѣ, озерѣ, прудѣ, колодцѣ.	Разстояніе въ верст.						Число дворовъ.	Число жителей.		Колич. надѣльн. или собств. земли въ десят.		Церкви, монастыри, молитв. зданія, школы, больн., почт. ст., земск. станц. пункты, метеор. станц., ярмарки, базары, фабрики, заводы, промыслы и т. п. Земскіе Начальники, Становые Пристава, Лѣсничіе, Вол. Прав., врачи, фельдш. и т. п.
			От Самары.	От уѣзднаго города.	От квар. Земск. Нач.	От квар. Стан. Приc.	От Волостн. Правл.	От ближ. желѣзнодор. станц. и назв. посѣдн.		Мужскаго пола.	Женскаго пола.	Удобной.	Неудобной.	
4372	С. Наумовское (Кордонъ тожъ) Б. помѣщ. Рус. Прав. и раскол.	Р. Б. Иргизъ.	233	62	22	8	8	62	340	892	916	1288 на дѣл.	110	Церковь, шк. грамоты, шк. рукодѣлія и пріем. покой, врачъ, фельдшеръ и акушерка.
4373	Д. Ивантѣевка. Б. удѣлъ. Рус. Прав. и раскол.	—	224	51	26	1	1	51	20	62	65	8805 Куп. Крест. 124 на дѣл.	при сод. Банка. —	
4374	Д. Николаевка. Крест. Рус. Прав. и раскол.	—	230	65	15	10	10	65	65	158	151	177 на дѣл.	—	
4375	Пос. „Юльевскій“ Малорос. Прав. . . .	Прудъ.	228	65	15	12	12	65	52	128	101	998 Куп. Крест. 676	при сод. Банка. —	
4376	Пос. „Ново-Николаевскій“ Великорос. Малорос. Прав. . . .	Р. Б. Иргизъ.	230	66	14	13	13	66	62	162	123	980	—	Куп. съ пом. Крест. Банка.
4377	Пос. „Ириненскій“ Великорос. и Малороссы Прав.	—	230	65	13	13	13	65	21	23	20	288	—	
4378	Пос. „Рынковскій“ Малорос. Прав. . . .	—	232	67	15	14	14	67	10	26	18	390	—	
	Хутора.													
4379	Х. „Грачевскій“ Б. удѣл. (перешедшій въ Кр. Поз. Банкъ) . .	Прудъ.	235	62	25	12	12	62	2	2	2	782 соб	— ст.	Лѣсокульт. пунктъ, лѣсоводъ.
4380	Х. куп. Бердникова.	Р. Б. Иргизъ.	229	55	20	5	5	55	18	20	10	2400 соб	61 ст.	
4381	Х. кр. Севостьянова.	Озеро Кривое.	221	48	26	2	2	48	1	2	3	8 на дѣл.	—	
4382	Х. Снеткова. . . .	Р. Б. Иргизъ.	222	48	30	7	7	48	1	4	3	2496 соб	35 ст.	
4383	Х. куп. Прохорова.	Прудъ.	245	75	17	20	20	40	1	4	2	160 соб	— ст.	
4384	Воскресенскій Единовѣрческій мужской монастырь (при с. Криволучье)	Р. Б. Иргизъ.	225	52	26	2	2	52	2	32	7	697 соб	1736 ст.	2 церкви, церк.-прих. школа. Богадѣльня, кирпич. заводъ и пар. мельн.

Корнѣевская (въ 3 ст., 12 уч. Зем. Нач., 4 суд. слѣд. уч., 6 приз. уч.).

4385	С. Корнѣевка. Б. госуд. Рус Прав. . . .	Овраг. Толстовка.	200	35	35	35	—	7 Рукополь.	344	1209	1261	6316 на дѣл.	1151	Церковь, земск. и церк.-прих. шк., библіотека читальня; Вол Прав. Кред. Т-во, зем. ст.; фельдш. пун., зав. роен. кон. уч.; урядникъ, 9 вѣтр. мельн.
4386	С. Клониха. Б. госуд. Рус. Прав. . .	Оврагъ Давыдовка.	190	25	25	25	10	12	251	853	905	5137 на дѣл.	1556	Церковь, церк.-прих. шк., библіотека-читал., зем. ст. 6 вѣтр. мельн.

НИКОЛАЕВСКІЙ УѢЗДЪ.

№№	Названіе волости и входящихъ въ нее населенныхъ мѣстъ (селъ, деревень, хуторовъ). Сословіе (когда крестьянское, то и разряды ихъ: бывшіе госуд., б. удѣл. и т. п.), національность и вѣроисповѣданіе жителей.	Положеніе населеннаго мѣста: при рѣкѣ, озерѣ, прудѣ, колодцѣ.	Разстояніе въ верст.						Число дворовъ.	Число жителей.		Колич. надѣльн. или собств. земли въ десят.		Церкви, монастыри, молитв. зданія, школы, больн., почт. ст., земск. станц. пункты, метеор. станц., ярмарки, базары, фабрики, заводы, промыслы и т. п. Земскіе Начальники, Становые Пристава, Лѣсничіе, Вол. Прав., врачи, фельдш. и т. п.	
			Отъ Самары.	Отъ уѣзднаго города.	Отъ квар. Земск. Нач.	Отъ квар. Стан. Прис.	Отъ Волости. Правл.	Отъ ближ. желѣзнодор. станц. и назв. послѣдн.		Мужскаго пола.	Женскаго пола.	Удобной.	Неудобной.		
4387	С. Милорадовка. Б. госуд. Рус. Прав. . .	Р. Больш. Узень.	215	50	50	50	15	22 Римско-Корсаково.	332	1029	1027	10060	907	Церковь, 2 школы зем и церк.-прих., библіотека-чит. 2 ярмарки; базары по субботамъ; 7 вѣтр. мельн.	Земля надѣльная.
4388	С. Савельевка. Б. госуд. Рус. Прав. . .	Р. Сакма.	215	50	50	50	15	12 Римско-Корсаково.	352	1159	1172	8876	1705	Церковь, зем. и церк.-прих. шк. Кред Т-во, зем. ст. 2 ярмарки, базары по понедѣльн. 7 вѣтр. мельн.	
4389	С. Родіоновка. Б госуд. Рус. Прав. . .	—	216	51	51	51	16	11	265	927	837	7427	1038	Церковь, 2 школы: зем. и церк.-прих.; фельдшер. пун, 2 ярмарки базары по воскрес. 7 вѣтр. и 1 съ нефтян. двигат. мельн.	
4390	Д. Нестеровка. Б. госуд. Рус. Прав. . .	—	220	55	55	55	20	7	74	213	187	1828	231	Школа грамоты и вѣтр. мельн.	
4391	Д. Карповка. Б. госуд. Рус. Прав. . . .	—	223	58	58	58	23	12 Рукополь.	72	212	240	1369	93	Церк.-прих. школа; 3 вѣтр. мельн.	
	Хутора.														
4392	Х. „Языковскій“ куп. Журавлева	Прудъ.	198	33	33	33	2	5 Рукополь.	1	5	4	6638	—		Земля собственная.
4393	Х. „Левашевскій“ куп. Мальцева. . . .	—	207	42	42	42	7	14	3	34	28	13567	326		
4394	Х. кр. Бочкаревыхъ.	—	190	25	25	25	20	23	6	26	29	2372	—	Вѣтр. мельница.	
4395	Х. куп. Ухина . .	—	190	25	25	25	15	16	2	2	2	4000	—		
4396	Х. дв. Татаринновыхъ.	—	185	20	20	20	21	20 Никол.	1	3	2	4000	—		
4397	Х. куп. Аржанова.	—	225	60	60	60	25	14	1	4	4	2033	400		
4398	Х. кр. Курбатовыхъ.	—	219	54	54	54	19	8 Римско-Корсаково.	8	23	23	1910	—	2 вѣт. мельницы.	
4399	Х. кр. Шикиныхъ.	—	223	58	58	58	23	10	3	9	9	1593	433	Вѣтр. мельница.	
4400	Х. Кр. Поз. Банка Б. госуд. Рус. Нѣмцы Прав., катол. и лютер.	—	225	60	60	60	25	3	25	55	59	4000	—		
	Линія Рязанско-Уральской ж. д. Ершово - Николаевская вѣтвь.														
	8 полуказармъ, бараки и стор. будки .	Колодцы.	193—218	29—53	29—53	29—53	1—18	3—16 Рукополь и Римско-Корсаково.	8	25	29	—	—		
4401	Станція Рукополь (при с. Корнѣевкѣ). .	Прудъ.	190	25	25	25	7	1	5	21	23	—	—	Водокачка.	

№ №	Названіе волости и входящихъ въ нее населенныхъ мѣстъ (селъ, деревень, хуторовъ) Сословіе (когда крестьянское, то и разряды ихъ: бывшіе госуд., б. удѣл. и т. п.), національность и вѣроисповѣданіе жителей.	Положеніе населеннаго мѣста: при рѣкѣ, озерѣ, прудѣ, колодцѣ.	Разстояніе въ верст.						Число дворовъ.	Число жителей.		Колич. надѣльн. или собств. земли въ десят.		Церкви, монастыри, молитв. зданія, школы, больн., почт. ст., земск. станц. пункты, метеор. станц., ярмарки, базары, фабрики, заводы, промыслы и т. п. Земскіе Начальники, Становые Пристава, Лѣсничіе, Вол. Прав., врачи, фельдш. и т. п.,
			Отъ Самары.	Отъ уѣзднаго города	Отъ квар. Земск. Нач.	Отъ квар. Стан. Прис.	Отъ Волости. Правл.	Отъ ближ. желѣзнодор. станц. и назв. послѣдн.		Мужескаго пола.	Женскаго пола.	удобной.	неудобной.	
	Красноярская (въ 1 ст., 2 уч. Земск. Начал.. 2 суд. слѣд. уч., 2 приз. уч.).													
4402	С. Красный Яръ. Б. удѣл. Рус. Прав. и старообряд. . . .	Р. Б. Иргизъ.	260	80	7	36	—	20 Вольскъ.	510	1097	1126	6158 на дѣл. 297 соб.	691 дѣл. 212 ств.	Церковь, церк.-прих. школа муж и жен. Старообряд. молитвен домъ, мельн. Вол. Прав. Кред. т во Зав. воен. конск. уч.
4403	С. Быковъ Отрогъ. Б. уд. Рус. Прав. и старообр.	—	250	70	7	24	12	32	357	1027	1072	5301 на дѣл. 344 соб.	358	Церковь, церк.-прих шк. муж. и жен., мельн. съ нефтян. двигат.
4404	С. Алексѣевка (Косыревка тожъ). Б. помѣщ. Рус. Прав. и старообр.	Р. Бителякъ.	285	95	32	50	25	7	283	735	738	880 на дѣл.	4	Церковь и церк.-прих. школа.
4405	С-цо Ивановка. Б, помѣщ. Рус. Прав. и старообряд.	Р. Сазанье.	250	80	—	28	7	30	145	388	389	370	над.	Церковь, Старо бряд. Молитв. домъ. Школа. Зем. нач. 2 уч.
4406	Пос. Сергіевскій кр. Рус. Прав.	Р. Б. Иргизъ.	256	75	6	30	6	26	10	23	25	1357 соб 260 соб	133 ств. 125 ств.	
	9 отрубныхъ хуторовъ на землѣ. купл. у кр. Позем. Банка. Рус. Прав. и старообряд. .	—	256	75	6	30	6	26	9	21	23	197	35	
	Хутора.													
4407	Николаев. уѣзд Земства. Быв. кн. Ливенъ.	Р. Сазанье.	250	80	—	28	7	30	8	1	2	140	—	Земля собственная.
4408	Х. куп. бр. Мельниковыхъ	Р. Б. Иргизъ.	245	65	11	20	16	40	26	56	39	546	568	
4409	Х. наслѣд. куп. Залогина	—	245	65	12	20	17	40	3	3	4	306	4	
4410	Х. кр. С. Г. Кудряшова	—	245	65	12	20	18	40	2	8	3	609	12	
4411	Х кр. Е. К. Кудряшовой	—	245	65	12	20	17	40	2	1	2	298	12	
4412	Х. куп. М. В Кудряшова	—	245	65	9	20	14	40	1	2	1	139	—	
4413	Х. кр. Папенинныхъ и Башкина	Р. Марамашка.	264	85	5	35	5	16	2	2	3	16	3	
4414	Х. Графини Е. И. Шуваловой	Р. Бителякъ.	287	97	34	52	27	9	1	6	4	4161	308	

№ №	Названіе волости и входящихъ въ нее населенныхъ мѣстъ (селъ, деревень, хуторовъ). Сословіе (когда крестьянское, то и разряды ихъ: бывшіе госуд., б. удѣл. и т. п.), національность и вѣроисповѣданіе жителей.	Положеніе населеннаго мѣста: при рѣкѣ, озерѣ, прудѣ, колодцѣ.	Разстояніе въ верст. отъ Самары.	Разстояніе въ верст. отъ уѣзднаго города.	Разстояніе въ верст. отъ квар. Земск. Нач.	Разстояніе въ верст. отъ квар. Стан. Прис.	Разстояніе въ верст. отъ Волости. Правл.	Разстояніе въ верст. отъ ближ. желѣзнодор. станц. и назв. послѣдн.	Число дворовъ.	Число жителей. Мужскаго пола.	Число жителей. Женскаго пола.	Колич. надѣльн. или собств. земли въ десят. Удобной.	Колич. надѣльн. или собств. земли въ десят. Неудобной.	Церкви, монастыри, молитв. зданія, школы, больн., почт. ст., земск. станц. пункты, метеор. станц., ярмарки, базары, фабрики, заводы, промыслы и т. п. Земскіе Начальники, Становые Пристава, Лѣсничіе, Вол. Прав., врачи, фельдш. и т. п.
Криволучье-Ивановская (въ 6 ст., 6 уч. Земск. Начал., 3 суд. слѣд. уч., 3 приз. уч.).														
4415	С. Криволучье-Ивановка. Б. госуд. Рус. Прав.	Р. Чагра.	66	101	21	31	—	31 Безенчукъ.	546	1635	1726	8100 на дѣл.	640	Церковь, 2 зем. шк. и школа грамоты, зем. ст. 5 вѣтр. мельн. Зав. воен.-кон. уч. Акушерка. Благочинный. Вол. Прав. Урядникъ.
4416	С. Романовка. Б. госуд. Рус. Прав. . .	—	75	101	20	39	8	25	340	1385	1459	7780 на дѣл.	84	Церковь, 2 школы. Зем. и церк.-прих. 3 вѣтр. мельн.
Кузябаевская (въ 8 ст., 10 уч. Земск. Начал., 4 суд. слѣд. уч., 6 приз. уч.).														
4417	Д. Кузябаево. Б. госуд. Башкиры. Магомет.	Р. Камеликъ.	200	100	45	45	—	50 Семиглав. Марк.	81	201	208	6502	1542	Вол. Прав. Мечеть. Урядникъ. Зав. воен.-кон. уч., зем. ст. 1 вѣтрян мельн.
4418	Д. Кунакбаево. Б. госуд. Башкиры. Магомет.	—	207	93	52	52	7	50	43	156	154	3227	989	Мечеть.
4419	Д. Габдулино. Б. госуд. Башкир. Магом. .	—	220	77	65	65	20	50	98	291	300	10087	2000	Мечеть.
4420	Д. Максютово. Б. госуд. Башкир. Магомет.	—	240	60	85	85	38	55	113	356	300	11003	1015	Мечеть.
4421	Д. Бобровый Гай. Б. госуд. Башкир. Магомет.	Р. Чалыкла.	245	55	90	90	45	55 Николаевскъ.	121	363	252	10472	2000	Мечеть, школа.
4422	Д. Уразаево. Б. госуд. Башкиры. Магомет.	Р. Камеликъ.	190	110	35	35	10	50	67	165	170	6729	1404	Мечеть, школа.
4423	Д. Акирово. Б. госуд. Башкир. Магомет.	—	185	115	30	30	15	50	48	178	133	4977	1500	Мечеть.
4424	Д. Кочумбетово. Б. госуд. Башкиры. Магомет.	—	175	125	20	20	25	60	61	197	153	6169	1179	Мечеть, школа.
4425	Д. Байгундино. Б. госуд. Башкиры. Магомет.	—	135	135	7	10	35	70	72	215	200	4989	1200	Мечеть, школа.
4426	Д. Ишимбаево. Б. госуд. Башкиры. Магомет.	Р. Таловка.	170	130	20	20	30	75	71	237	185	4548	1837	Мечеть, школа.
	Хутора.													
4427	Х. П. Папшева .	Р. Камеликъ.	160	123	3	3	40	75	1	5	4	—	—	Зем. ар. у кор. насел. Башкиръ. Кузябаев. вол.
4428	Х. Горина. Рус. Прав.	—	165	135	10	10	35	75	22	118	113	—		

№№	Названіе волости и входящихъ въ нее населенныхъ мѣстъ (селъ, деревень, хуторовъ). Сословіе (когда крестьянское, то и разряды ихъ: бывшіе госуд., б. удѣл. и т. п.), національность и вѣроисповѣданіе жителей.	Положеніе населеннаго мѣста: при рѣкѣ, озерѣ, прудѣ, колодцѣ.	Разстояніе въ верст. отъ Самары.	отъ уѣзднаго города.	отъ квар. Земск. Нач.	отъ квар. Стан. Прис.	отъ Волостн. Правл.	отъ ближ. желѣзнодор. станц. и назв. послѣдн.	Число дворовъ.	Число жителей. Мужскаго пола.	Женскаго пола.	Колич. надѣльн. или собств. земли въ десят. Удобной.	Неудобной.	Церкви, монастыри, молитв. зданія, школы, больн., почт. ст., земск. станц. пункты, метеор. станц., ярмарки, базары, фабрики, заводы, промыслы и т. п. Земскіе Начальники, Становые Пристава, Лѣсничіе, Вол. Прав., врачи, фельдш. и т. п.
4429	Х. Коврова. Рус. Прав.	Р. Камеликъ.	165	135	10	10	35	75 Николаевскъ.	3	10	15	—	Зем. аренд. у корен. населенія Башкиръ, Кузябаевской волости.	
4430	Х. Фадина. Рус. Молокане	—	170	130	12	12	33	75	18	39	34	—		
4431	Х. Сухова. Русск. Молокане	Прудъ.	175	140	15	15	30	75	4	33	27	—		
4432	Х. Харламова. Рус. Молокане	Р. Таловка.	175	130	15	15	30	7	4	15	21	—		
4433	Х. Мухина Рус. Прав.	Озеро.	175	125	20	20	25	60	5	19	16	—		
4434	Х. Мальцева. Рус. Прав.	Р. Камеликъ.	185	115	30	30	15	50	8	23	22	—		
4435	Х. Петинова. Рус. Прав.	—	190	110	30	30	15	50	14	53	60	—		
4436	Х. Курмакай. Рус. Прав.	—	190	110	35	35	10	55	31	96	103	—		
4437	Х. Букина. Рус. Прав	—	192	108	38	38	8	55	8	13	10	—		
4438	Х. Н. Шалагина. Рус. Прав.	—	202	98	47	47	2	50	8	47	51	—		
4439	Х. С. Шалагина Рус. Прав.	—	210	90	55	55	10	50	14	29	24	—		
4440	Х. Зубова Рус. Прав.	—	215	85	60	60	15	50	21	87	65	—		
4441	Х. Еремина. Рус. Прав.	—	225	75	70	70	25	60	5	19	21	—		
4442	Х. Тонконогова . .	—	228	72	73	73	28	60	1	3	4	—		
4443	Х. Шмидта . . .	—	240	60	80	80	28	70	1	2	2	—		
4444	Х. В. Ромакина .	Озеро.	200	100	47	47	2	50	1	1	1	—		
4445	Х. Е. Ромакина. .	Р. Камеликъ.	200	100	45	45	2	50	1	3	3	—		
4446	Х. Корешенкова .	—	200	100	45	45	2	50	2	6	10	—		
4447	Х. Кизяева . . .	—	210	90	50	50	5	45	1	5	6	—		
4448	Х. Домникова . .	Р. Чалыкла.	245	60	100	100	50	50	1	1	2	—		
4449	Х. И. Корешенкова.	—	245	60	100	100	50	50	1	3	4	—		
4450	Х. Поповой . . .	—	245	60	100	100	50	50	1	5	4	—		
4451	Х. Глухова	—	185	115	40	40	15	75	1	2	6	—		
4452	Х. Кижаева. . . .	—	157	127	7	7	35	75	2	4	6	—		

№ №	Названіе волости и входящихъ въ нее населенныхъ мѣстъ (селъ, деревень, хуторовъ). Сословіе (когда крестьянское, то и разряды ихъ: бывшіе госуд., б. удѣл. и т. п.), національность и вѣроисповѣданіе жителей.	Положеніе населеннаго мѣста: при рѣкѣ, озерѣ, прудѣ, колодцѣ.	Разстояніе въ верст. отъ Самары.	Разстояніе въ верст. отъ уѣзднаго города.	Разстояніе въ верст. отъ квар. Земск. Нач.	Разстояніе въ верст. отъ квар. Стан. Прис.	Разстояніе въ верст. отъ Волостн. Правл.	Разстояніе въ верст. отъ ближ. желѣзнодор. станц. и назв. поступи.	Число дворовъ.	Число жителей. Мужскаго пола.	Число жителей. Женскаго пола.	Колич. надѣльн. или собств. земли въ десят. Удобной.	Колич. надѣльн. или собств. земли въ десят. Неудобной.	Церкви, монастыри, молитв. зданія, школы, больн., почт. ст., земск. станц. пункты, метеор. станц., ярмарки, базары, фабрики, заводы, промыслы и т. п. Земскіе Начальники, Становые Пристава, Лѣсничіе, Вол. Прав., врачи, фельдш. и т. п.
	Липовская (въ 2 ст., 5 уч. Зем. Нач., 1 суд. слѣд. уч., 5 приз. уч.).													
4453	С. Липовка. Б. госуд. Рус. Прав. и раск.	Р. Стерехъ.	150	52	25	21	—	52 Николаевскъ.	959	3373	3828	13416 на дѣл.	642	2 Церкви, 5 школъ: 2 зем., 2 церк.-прих и одна 2-хъ клас. Пріем. покой, зем. арест. домъ. Зем. ст. Врачъ, фельдш. и акушерка, Благоч. Вол. Прав. Урядникъ. 3 ярмарки, базары и Воскрес.
4454	С. Левинка. Б. госуд. Рус. и мордва Прав. и раск	—	157	43	18	28	8	43	563	2063	2199	8132 на дѣл.	370	Церковь, 2 школы зем. и церк.-прих.
4455	С. Духовницкое (Ново-Павловка тожъ). Б. госуд. кр-не. Прав. и раскол	Р. Волга.	157	66	30	3	18	66	17	87	92	на зем лѣ г. Протопоповыхъ.		Церковь, церк.-прих школа, зем. ст., хлѣбн и лѣсн. пристани. Пароход. перевозъ черезъ Волгу, лѣсопильный заводъ.
4456	Д. Отрадная. (Чеченринка тожъ) Б. Помѣщ. Рус. Прав.	—	158	67	31	1	19	67	25	282	311	150	—	Земская школа.
4457	С. Орловка Б. госуд. Рус. Прав. .	Прудъ Каменный.	155	43	22	37	12	43	79	351	363	1133	93	Церковь, церк.-прих. школа.
4458	С. Озерки. (Сергѣевка тожъ). Б. помѣщ. Рус. Прав и раскол.	Р. Стерехъ.	153	50	22	20	8	50	259	921	882	691	62	2 Церкви, мечеть, церк.-прих. школа.
4459	Д. Дмитріевка. Б. помѣщ. Рус. Прав. и раск.	Р. Волжка.	159	67	34	12	20	67	32	191	182	485	47	
4460	С-цо Новотроицкое (Облаевка тожъ) Б. пом. Рус. Прав. и молокане.	Р. Волга.	157	66	34	10	20	66	78	276	293	600	9	Земская школа.
4461	Д. Наградная (Веденятинка тожъ). В. помѣщ. Рус. Прав. .	—	149	67	45	4	25	67	18	41	45	122	33	Земля надѣльная.
	Хутора.													
4462	Х. „Вѣчный“ Рус. Прав. и рас.. . . .	—	157	66	34	3	20	66	117	295	313	1920	15	Кирпичный заводъ и механич. мельн.
4463	Х. „Теребиловскій.“ (Можайскій тожъ) мѣщ. Рус. Прав. и рас. .	Р. Стерихъ.	152	52	22	19	4	52	47	166	164	1260	8	Земля собственная.
4464	Х. „Комаровскій“ Половникова мѣщ. Рус. Прав. и молокане. .	Р. Таликъ.	150	68	47	7	22	68	19	148	143	650	308	Кирпичный и поташеный заводы.
4465	Х. „Александровскій“ Мѣщ. Рус. Прав.	—	151	70	44	3	21	70	8	32	38	2383	58	

НИКОЛАЕВСКІЙ УѢЗДЪ.

№№	Названіе волости и входящихъ въ нее населенныхъ мѣстъ (селъ, деревень, хуторовъ). Сословіе (когда крестьянское, то и разряды ихъ: бывшіе госуд., б. удѣл. и т. п.), національность и вѣроисповѣданіе жителей.	Положеніе населеннаго мѣста: при рѣкѣ, озерѣ, прудѣ, колодцѣ.	Разстояніе въ верст.							Число дворовъ.	Число жителей.		Колич. надѣльн. или собств. земли въ десят.		Церкви, монастыри молитв. зданія, школы, больн., почт. ст., земск. станц. пункты, метеор. станц., ярмарки, базары, фабрики, заводы, промыслы и т. п. Земскіе Начальники, Становые Пристава, Лѣсничіе, Вол. Прав., врачи, фельдш. и т. п.
			Отъ Самары.	Отъ уѣзднаго города.	Отъ квар. Земск. Нач.	Отъ квар. Стан. Прис	Отъ Волости. Права.	Отъ ближ. желѣзнодор. станц. и назв. послѣдн.			Мужскаго пола.	Женскаго пола.	Удобной.	Неудобной.	
4466	Х. Канд. прав. Кропачева	Р. Волга.	152	70	44	—	21	70 Николаевскъ.	1	3	4	1461	—		Кв. Пристава 2 стана.
4467	Х. Его-же	Озеро Среднее.	150	65	24	24	10	65	16	27	17				Паровая мельница.
4468	Х. мѣщ. Евдокимова.	Р. Таликъ.	144	76	63	10	35	76	1	2	4	578	300		
4469	Х. мѣщ. Минѣева.	—	144	76	63	9	34	76	1	2	3	340	—		
4470	Х. мѣщ. Евдокимова.	—	145	75	62	8	32	75	1	2	2	106	—		
4471	Х. кр. Харчикова.	—	147	72	60	7	31	72	2	7	4	394	206		
4472	Х. мѣщ. Лебедева.	Р. Волга.	150	66	60	4	22	66	1	9	7	645	9		
4473	Х. куп. Соплякова.	—	150	65	60	3	20	65	2	7	9	827	8		Конный заводъ.
4474	Х. кр. Гречухиныхъ.	Оврагъ Глухой.	170	69	30	15	27	69	1	2	2	360	10		
4475	Х. куп. Мальцева .	Р. Волга.	165	67	34	13	24	67	2	9	12	3533	677		
4476	Х. „Мордовскій“ Фетняевыхъ.	—	173	67	27	20	27	67	1	4	5	300	54		
4477	Х. мѣщ. Кривошеева	—	159	66	40	3	18	66	1	4	5	88	—		
4478	Х. кр. Башкиныхъ съ тов.	—	160	65	40	3	18	65	1	1	1	530	50		
4479	Х. Бар. Дельвигъ .	—	167	66	40	10	24	66	1	1	1	373	8		
4480	Х. Канд. Прав. Кропачева.	Р. Стерихъ.	154	50	26	20	12	50	1	2	2	1854	55		
4481	Х. Канд. Пр. Кропачева.	Р. Волга.	155	67	60	—	19	67	1	12	11	950	—		
4482	Х. дв. Протопопова.	Колодецъ.	160	62	45	10	10	62	1	15	2	3028	—		Кирпичный заводъ.
4483	Х. Его-же . . .	Р. Волга.	157	67	50	2	18	67	1	5	6				
4484	Х. мѣщ. Озеровой.	Колодецъ.	150	55	40	12	5	55	1	1	1	100	—		

Любицкая (въ 3 ст., 10 уч. Земск. Начал., 4 суд. слѣд. уч., 6 приз. уч.).

4485	С. Любицкое. Б. госуд. Рус. Прав. . .	Р. Чалыкла.	200	48	65	45	—	45 Николаевскъ.	520	2220	1992	10756 на дѣл.	3169		Церковь, 2 школы зем. и церк.-прих., фельдшеръ, зем. ст. Вол. Прав. 14 вѣтр. мельницъ, 2 ярмарки.
4486	С. Жестянка. Б. госуд. Рус. Прав. . .	—	218	65	95	65	17	65	186	794	727	4099 на дѣл.	3661		Церковь, церк.прих. шк. 4 вѣтр. мельницъ
4487	С. Карповка Б. госуд. Рус. Прав. . . .	—	160	50	75	50	15	50	224	840	561	6279 на дѣл.	1797		Церковь, церк.-прих. шк. 5 вѣтр. мельницъ.
4488	Д. Павловка. Б. госуд. Рус. Прав . .	—	180	60	70	60	12	60	60	314	287	1689 на дѣл.	422		Церковь, церк.-прих. школа, 6 вѣтр. мельн.

НИКОЛАЕВСКІЙ УѢЗДЪ.

№№	Названіе волости и входящихъ въ нее населенныхъ мѣстъ (селъ, деревень, хуторовъ). Сословіе (когда крестьянское, то и разряды ихъ: бывшіе госуд., б. удѣл. и т. п.), національность и вѣроисповѣданіе жителей.	Положеніе населеннаго мѣста: при рѣкѣ, озерѣ, пруду, колодцѣ.	Разстояніе въ верст.							Число дворовъ.	Число жителей.		Колич. надѣльн. или собств. земли въ десят.		Церкви, монастыри, молитв. зданія, школы, больн., почт. ст., земск. станц. пункты, метеор. станц., ярмарки, базары, фабрики, заводы, промыслы и т. п. Земскіе Начальники, Становые Пристава, Лѣсничіе, Вол. Прав., врачи, фельдш. и т. п.
			От Самары.	От уѣзднаго города.	От квар. Земск. Нач	От квар. Стан. Прис.	От Волости. Правл.	От ближ. жѣлѣзнодор. Станц. и назв. послѣдн.			Мужскаго пола.	Женскаго пола.	Удобной.	Неудобной.	
4489	С. Порубежка. Б. госуд. Рус. Прав. . .	Р. Камеликъ.	175	75	60	75	30	75 Николаевскъ.		130	549	505	3476	1192	Церковь, церк.-прих. школа, 6 вѣтр. мельн.
4490	Д. Ломовка. Б. госуд. Рус. Прав. . . .	—	175	70	65	70	35	70		12	116	104	352	—	
4491	Д. Ивановка. Б. госуд. Рус. Прав. . . .	Р. Чалыкла.	218	48	48	48	3	48		52	139	116	1248	14	2 вѣтр. мельн.
4492	Д. Шинминовка. Б. госуд. Рус. Прав. . .	—	200	60	60	23	23	60		160	647	597	3504	1221	Церковь, прих. школа, 5 вѣтр. мельн.
4493	Д. Дмитріевка. Б. госуд. Рус. Прав. . . .	—	180	60	70	60	12	60		52	249	111	1576	—	Вѣтр. мельница.
	Хутора.														
4494	Х. „Кочетки“ Рус. Прав.	—	210	50	85	50	8	50		16	94	78	—	—	Вѣтр. мельница.
4495	Х. „Ростяпинъ“ кр. Рус. Прав.	—	220	70	90	70	30	70		124	447	362	—	—	4 вѣтр. мельн.
4496	Х. „Пузановскій“ Рус. Прав.	Р. Камеликъ.	175	70	65	70	25	70		32	268	211	—	—	3 вѣтр. мельн.
4497	Х. куп. Аржанова .	Прудъ.	180	30	60	30	15	30		5	63	59	22400 соб ст.	—	Паровая мельница
4498	Х. куп. Макарова .	—	215	55	90	55	15	55		1	14	11	—	—	
4499	Х. кр. Родіонова .	—	210	60	80	60	10	60		1	4	3	—	—	
4500	Х. кр. Бабкина. .	—	215	65	75	65	13	65		1	1	2	—	—	
4501	Х. почет. гражд. Соколова	—	215	65	75	65	13	65		1	2	1	—	—	
4502	Х. кр. Ермакова. .	—	215	65	75	65	13	65		4	8	6	—	—	
4503	Х. куп. Иванова .	—	230	70	70	70	15	70		1	3	2	—	—	
4504	Х. кр. Кузнецова .	—	230	70	70	70	18	70		1	3	2	—	—	
4505	Х. куп. Бормотина	—	230	70	70	70	18	70		1	2	1	—	—	

Земля надѣльная. Земля арендованная. Земля арен.

Мало-Быковская (въ 1 ст., 2 уч. Земск. Начал., 2 суд. слѣд. уч., 2 приз. уч.).

4506	С. Малая Быковка (Тягуновка тожъ). Б. госуд. Рус. Прав. . .	Р. Быковка.	242	79	12	25	—	35 Вольскъ.		512	1622	1701	6560	1171	Церковь, 2 школы: зем. и церк.-прих. зав., воен.-кон. уч. Вол. Прав.
4507	С. Никольское - Казаково. Б. госуд. Рус. Прав.	Р. Малый Кушумъ.	252	90	30	30	18	45		204	840	862	2057	561	Церковь и церк.-прих. шк.
4508	С. Удѣльная Маянга. Б. удѣльн. Рус. Прав. и раскол.	Р. Маянга.	249	86	15	32	7	28		283	977	1083	2982	1625	Церковь и церк.-прих. шк.

Земля надѣльная.

№№	Названіе волости и входящихъ въ нее населенныхъ мѣстъ (селъ, деревень, хуторовъ). Сословіе (когда крестьянское, то и разряды ихъ: бывшіе госуд., б. удѣл. и т. п.), національность и вѣроисповѣданіе жителей.	Положеніе населеннаго мѣста: при рѣкѣ, озерѣ, прудѣ, колодцѣ.	Разстояніе въ верст.						Число дворовъ.	Число жителей.		Колич. надѣльн. или собств. земли въ десят.		Церкви, монастыри молитв. зданія, школы, больн., почт. ст., земск. станц. пункты, метеор. станц., ярмарки, базары, фабрики, заводы, промыслы и т. п. Земскіе Начальники, Становые Пристава, Лѣсничіе, Вол. Прав., врачи, фельдш. и т. п.
			Отъ Самары.	Отъ уѣзднаго города.	Отъ квар. Земск. Нач.	Отъ квар. Стан. Прис.	Отъ Волости. Правл.	Отъ ближ. желѣзнодор. станц. и назв. послѣдн.		Мужскаго пола.	Женскаго пола.	Удобной.	Неудобной.	
4509	С. Казенная Маянга. Б. госуд. Рус. Прав. и раскол.	Р. Маянга.	249	86	15	32	7	28 Вольск.	289	931	980	6062	749	Церковь, церк.-прих. школа и зем. ст.
4510	С. Пылковка (Новый Кушумъ). Б. госуд. Рус. Прав. и раскол.	Р. Малый Кушумъ.	235	63	22	15	10	45	266	912	937	5562	3272 Земля надѣльная.	Церковь, зем. и церк.-прих. шк., зем. ст.
4511	С. Малый Кушумъ. Б. удѣл. и госуд. Рус. Прав. и раскол. . .	Р. Большой Иргизъ.	234	62	21	14	10	45	332	1395	1400	2866	1698	Церковь и церк.-прих. школа.
	Хутора.													
4512	Х. кр. Разина. . .	Р. Мал. Кушумъ.	237	64	27	17	15	35	1	3	7	295	57 Зем. собственная.	
4513	Х. кр. Демахина. .	—	237	64	27	17	15	35	1	3	5	259	39	
4514	Х. пос. Финкъ . .	—	260	88	35	38	23	50	6	28	30	243	373	
4515	Х. пос. Боккъ . .	—	260	88	35	38	23	50	2	11	12	600	240	
4516	Х. пос. Кунцъ. . .	—	260	88	35	38	23	50	6	30	22	409	91	
	Мало-Глушицкая (въ 5 ст., 7 уч. Зем. Нач., 3 суд. слѣд. уч., 4 приз. уч.).													
4517	С. Малая Глушица. Б. госуд. Рус. и мордва. Прав. и раск. . .	Р. Б. Иргизъ.	88	105	15	15	—	75 Покровск.	713	2437	2515	16137	1182 Земля надѣльная.	Церковь, зем. и церк.-прих. шк. 11 вѣтр. и 1 пар. мельн. Кред. Т-во, фельдшеръ, урядникъ, Вол. Прав.
4518	С. Константиновка. Б. госуд. Рус. и мордва Прав. и раскол. . .	—	85	102	12	12	3	72 Покровск.	555	1569	1722	13919	2029	Церковь, 2 школы: зем. и церк.-прих. 5 вѣтр. и 1 вод. мельн., зем. ст., библіотека-читальня.
4519	Д. Верхній Гай. Б. удѣл. Рус. мордва, Прав., раскол. и молокане	Р. Старица.	88	105	15	15	3	75 Покровск.	25	97	89	378	184	Земская школа.
4520	Пос. Боголюбовскій Малорос. Прав. . . .	Оврагъ Вязовка.	85	110	20	20	5	72 Покровск.	1	4	15	257	11	
	Мало-Перекопновская (въ 1 ст., 3 уч. Земск. Начал., 2 суд. слѣд. уч., 2 приз. уч.).													
4521	С. Сухой Отрогъ. Б. удѣл. Рус. Прав. и старообр.	Р. Иргизъ.	213	48	32	5	—	48 Николаевскъ.	433	1160	1212	3872	1015 надѣл. ст.	Церковь, старообр. молитв. домъ, церков.-приход. школа, зем. ст., мельн. съ механ. двиг. Вол. Прав. Зав. воен.-кон. уч.

№	Названіе волости и входящихъ въ нее населенныхъ мѣстъ (селъ, деревень, хуторовъ). Сословіе (когда крестьянское, то и разряды ихъ: бывшіе госуд., б. удѣл. и т. п.), національность и вѣроисповѣданіе жителей.	Положеніе населеннаго мѣста: при рѣкѣ, озерѣ, прудѣ, колодцѣ.	Разстояніе въ верстахъ: отъ Самары.	отъ уѣзднаго города.	отъ квар. Земск. Нач.	отъ квар. Стан. Прис.	отъ Колостн. Правл.	отъ ближ. желѣзнодор. станц. и назв. посадки.		Число дворовъ.	Число жителей: Мужскаго пола.	Женскаго пола.	Колич. надѣльн. или собств. земли въ десят.: Удобной.	Неудобной.	Церкви, монастыри, молитв. зданія, школы, больн., почт. ст., земск. станц. пункты, метеор. станц., ярмарки, базары, фабрики, заводы, промыслы и т. п. Земскіе Начальники, Становые Пристава, Лѣсничіе, Вол. Прав., врачи, фельдш. и т. п.
4522	С. Малое Перекопное (Студенцы, Ветлянка тожъ). Б. госуд. Рус. и мордва. Прав. и старообряд. . . .	Р. Иргизъ.	205	40	40	13	8	40	Николаевскъ.	510	1418	1429	7104 на дѣл.	—	Церковь, зем. и церк., прих. шк. 2 ярмарки, базары по вторникамъ вод. мельн.
4523	С. Кунья Сарма. Б. госуд. Рус. Прав. и и старообряд. . . .	—	218	53	35	6	13	53		270	890	845	4254 на дѣл.	1485	Церковь, старообр. молитв. домъ, церк.-прих. шк.

Марьинская (въ 4 ст., 6 уч. Зем. Нач., 3 суд. слѣд. уч., 5 приз. уч.).

4524	С. Марьино (Марьевка тожъ). Б. госуд. Рус и татары. Прав. и магомет.	Р. Черненькая.	87	77	—	40	—	45	Безенчукъ.	725	1801	1877	15332 надѣл. общемъ.	118 въ обладѣ.	Церковь, 3 школы: зем., мин. 2-хъ клас. и церк.-прих., зем. ст. 3 ярмарки, пріемный покой, базары по понедѣльн. Зем. Нач. врачи: зем. и ветеринарный, фельдшеръ, акушерка, зав. воен. кон. уч. Вол. Прав. урядникъ и аптека.
4525	С. Красавка (Краевскій поселокъ тожъ) Б. госуд. Рус. Прав.	—	87	77	1	41	1	46		270	870	854			Церковь, 2 шк.: зем. и церк.-прих.
4526	С. Михайловка (Лебяжье и Котово тожъ) Б. госуд. Рус. Прав.	Р. Чагра.	85	80	16	18	—	38		383	1012	1059	7272	—	Церковь и 2 школы: зем. и церк.-прих.
4527	С. Новокурское (Змѣевка тожъ). Б. госуд. Рус. Прав.	—	85	83	17	35	17	35		212	618	641	3870	—	Церковь, церк.-прих. школа.
4528	Д. Черненькая (Юловка тожъ). Б. госуд Рус. Прав.	Р. Черненькая.	84	84	7	43	7	38		124	315	315	1927	13	Церк.-прих. шк.
	Хутора.														
4529	Х. „Крафтовскій" Шихобалова	Прудъ.	80	84	7	47	7	45		1	1	6	2975	25	Надѣльная. Зем. соб.
4530	Х. нос. Крафтъ. .	—	75	89	12	57	12	40		1	15	10	2975	25	

Мокшанская (въ 6 ст., 8 уч. Земск. Начальн., 3 суд. слѣд. уч., 4 приз. участ.).

4531	С. Мокша. Б. госуд. Рус. малороссы и мордва. Прав	Р. Б. Вязовка.	65	140	32	45	—	65	Самара.	854	2415	2500	21818 собствъ.	1121	Церковь, земск. и церк.-прих. шк., зем. ст., базары по воскрес. 3 ярмарки, зав. воен.-кон., уч., фельдшеръ, урядникъ, 12 вѣтр. и 1 пар. мельн.

НИКОЛАЕВСКІЙ УѢЗДЪ.

№ №	Названіе волости и входящихъ въ нее населенныхъ мѣстъ (селъ, деревень, хуторовъ). Сословіе (когда крестьянское, то и разряды ихъ: бывшіе госуд., б. удѣл. и т. п.), національность и вѣроисповѣданіе жителей.	Положеніе населеннаго мѣста: при рѣкѣ, озерѣ, пруду, колодцѣ.	Разстояніе въ верст.						Число дворовъ.	Число жителей.		Колич. надѣльн. или собств. земли въ десят.		Церкви, монастыри, молитв. зданія, школы, больн., почт. ст., земск. станц. пункты, метеор. станц., ярмарки, базары, фабрики, заводы, промыслы и т. п. Земскіе Начальники, Становые Пристава, Лѣсничіе, Вол. Прав., врачи, фельдш. и т. п.
			Отъ Самары.	Отъ уѣзднаго города.	Отъ квар. Земск. Нач.	Отъ квар. Стан. Прис.	Отъ Волости. Права.	Отъ ближ. желѣзнодор. станц. и назв. послѣдн.		Мужскаго пола.	Женскаго пола.	Удобной.	Неудобной.	
4532	С. Александровка. Б. госуд. Рус. Прав. . .	Р. Хутурушка.	69	130	47	60	15	69 Самара.	430	1512	1527	9941 надѣл.	591	Церковь, зем. и церк.-прих. шк. 7 вѣтр. и 1 паров. мельн. Кред. Т-во.
4533	Пос., Чердаковскій" Рус. Прав.	—	69	130	47	60	15	70	12	25	15	на душ.	надѣл.	
	Хутора.													
4534	Х. куп. Шихобалова.	Р. Мал. Вязовка.	65	145	26	50	10	70	2	5	2	3000 собств.	—	
4535	Х. Кр. Позем. Банка (Б. дв. Протопопова и куп. Субботина).	—	60	145	25	40	8	6	5	10	10	6000	—	
4536	К. куп. Шихобалова	Овр. Спорный.	55	145	35	40	10	55	3	3	3	3000 собств.	—	
	Моршанская (въ 7 ст., 9 уч. Земск. Начал., 3 суд. слѣд. уч., 4 приз. уч.).													
4537	С. Морша. Б. госуд. Рус. Прав.	Р. Каралыкъ.	90	150	18	18	—	90 а.	679	2479	2481	12062	2041	Церковь, зем. и церк.-прих. шк., зем. ст., базары по понед. Вол. Прав. Урядникъ, фельдшеръ.
4538	С. Ново-Павловка. Б. госуд. Малороссы Прав	—	90	140	8	8	12	90 р.	469	1720	1623	12998	4137	Церковь, зем. и церк.-прих. шк.
4539	С. Каралыкъ (Орловка тоже). Б. госуд. Рус. Прав.	—	95	155	22	22	3	92	275	1056	1056	6373	1066	Церковь, зем и церк.-прих. шк. Паровая мельница.
4540	Д. Уметъ-Каралыкъ. Переселенцы. Малорос. Прав.	—	110	175	38	38	18	110 а	10	49	33	192	8	Земля надѣльная.
4541	Д. Ново-Михайловка. Рус. Малорос Переселенцы. Прав. . . .	—	110	170	30	30	15	110 м	32	65	89	552	6	
4542	Д. Боршовка. Рус. Переселенцы. Прав. .	Прудъ и колодец.	105	170	30	30	15	105	21	57	48	894	5	арен. у каз.
	Хутора.													
4543	Х. куп. Субботиной	Прудъ.	95	155	25	25	10	95 а	1	2	4	2000	—	
4544	Х. кр. Кузьмина .	Р. Каралыкъ.	110	170	30	30	12	110	1	6	6	1000	25	собств.
4545	Х. кр. Жоголева .	—	110	170	25	25	10	110	1	2	2	800	—	
4546	Х. кр. Требушникова.	—	110	170	25	25	10	110 С	1	2	2	800	—	ар. у к.

НИКОЛАЕВСКІЙ УѢЗДЪ.

№№	Названіе волости и входящихъ въ нее населенныхъ мѣстъ (селъ, деревень, хуторовъ). Сословіе (когда крестьянское, то и разряды ихъ: бывшіе госуд., б. удѣл. и т. п.), національность и вѣроисповѣданіе жителей.	Положеніе населеннаго мѣста: при рѣкѣ, озерѣ, прудѣ, колодцѣ.	Разстояніе въ верст. отъ Самары.	отъ уѣзднаго города.	отъ квар. Земск. Нач.	отъ квар. Стан. Прис.	отъ Волостн. Правл.	отъ ближ. желѣзнодор. стан. и назв. послѣдн.	Число дворовъ.	Число жителей. Мужскаго пола.	Женскаго пола.	Колич. надѣльн. или собств. земли въ десят. Удобной.	Неудобной.	Церкви, монастыри, молитв. зданія, школы, больн., почт. ст., земск. станц. пункты, метеор. станц., ярмарки, базары, фабрики, заводы, промыслы и т. п. Земскіе Начальники, Становые Пристава, Лѣсничіе, Вол. Прав., врачи, фельдш. и т. д.
	Мостовская (въ 5 ст., 7 уч. Зем. Нач., 3 суд. слѣд. уч., 3 призыв. уч.).													
4547	С. Мосты. Б. госуд. и удѣльн. Рус. и мордва. Прав. и раскол. .	Р. Б. Иргизъ.	105	75	15	15	—	75 Николаевскъ.	500	1523	1555	5692	1049 над.	Церковь, зем. и церк.-прих. шк. 3 ярмарки. Базары съ 1 іюня по 1 окт. по воскрес., а остал. время по понедѣл. 3 вѣтр. мельн., зем. ст., зав. воен.-конск. уч. Вол. Прав. Кредитное Т-во, урядникъ, фельдшеръ.
4548	С. Михайловка (Овсянка тожъ) Б. госуд. Рус. Прав.	Р. Овсянка.	105	75	15	15	7	75	344	1326	1291	8085	3202 над.	Церковь, церк.-прих. школа, 9 вѣтр. мельн.
4549	Д. Дмитріевка. Б. помѣщ. Рус. Прав. .	Р. Б. Иргизъ.	112	68	22	22	7	68	32	104	103	157	20 над.	
4550	Пос. Меккеровскій и Виноградскій (удѣл. уч № 26) Малороссы. Прав	Прудъ.	111	70	21	21	6	70	30	101	105	1225 аре	250 нд.	Вѣтр. мельница.
4551	Х. Императорскаго Человѣколюбиваго О-ва	Р. Б. Иргизъ.	114	66	24	24	9	66	5	53	30	5154 собств.	44	Вѣтр. мельница.
	Нижне-Покровская (въ 8 ст., 10 уч. Зем. Нач., 4 суд. слѣд. уч., 3 приз. уч.).													
4552	С. Н.-Покровка. Б. госуд. Малорос. Прав. Переселенцы	Р. Камеликъ.	200	110	30	30	—	50 Маръ.	54	239	242	1771 на дѣл.	500	Церковь, школа. Вол. Прав.. фельдшерскій пун. 3 ярмарки, мел съ нефт. двиг.
4553	Д. Средняя-Покровка. Б. госуд. Великорос. Малорос. Перес. Прав.	—	200	110	30	30	—	50	125	725	641	3560 на дѣл.	890	Зем. шк. мельн. съ нефт. двигат.
4554	Д. Верхняя-Покровка. Б. госуд. Переселенцы. Малорос. Прав.	—	200	112	30	30	3	50	86	629	537	2046 на дѣл.	1348	Школа.
4555	Д. Харитоновка. Б. госуд. Переселенцы. Малорос. Прав. . . .	—	200	115	30	30	7	50	69	326	305	1358 на дѣл.	850	Школа.
4556	Д. Николаевка. Б. госуд. Переселенцы. Малорос. Прав. . . .	—	212	122	20	20	15	62 Семиглавый	50	264	253	986 на дѣл.	350	Земская школа.
4557	С. Таловое. Б. госуд. Переселенцы. Рус. Прав.	Р. Таловая.	240	150	40	40	40	45	236	687	584	1700 соб. и	548 аренд.	Церковь, школа, зем. ст., фельдшерскій пун., четыре 7-ми дневныхъ ярмарки, урядникъ.

№№	Названіе волости и входящихъ въ нее населенныхъ мѣстъ (селъ, деревень, хуторовъ). Сословіе (когда крестьянское, то и разряды ихъ: бывшіе госуд., б. удѣл. и т. п.), національность и вѣроисповѣданіе жителей.	Положеніе населеннаго мѣста: при рѣкѣ, озерѣ, прудѣ, колодцѣ.	Разстояніе въ верст. Отъ Самары.	Отъ уѣзднаго города.	Отъ квар. Земск. Нач.	Отъ квар. Стан. Прис.	Отъ Волостн. Правл.	Отъ ближ. желѣзнодор. станц. и назв. послѣдн.	Число дворовъ.	Число жителей. Мужскаго пола.	Женскаго пола.	Колич. надѣльн. или собств. земли въ десят. Удобной.	Неудобной.	Церкви, монастыри, молитв. зданія, школы, больн., почт. ст., земск. станц. пункты, метеор. станц., ярмарки, базары, фабрики, заводы, промыслы и т. п. Земскіе Начальники, Становые Пристава, Лѣсничіе, Вол. Прав., врачи, фельдш. и т. п.
4558	Д. Васильевка. Б. госуд. Пересел. Малорос. Прав.	Р. Таловая.	200	157	50	50	50	52	62	278	199	1936 надѣл.	92	
4559	Д. Климовское Т-во. Б. госуд. Пересел. Малорос Прав.	—	205	160	50	50	44	49	22	165	167	1300 Купл. Крест.	535 при сод. Банка.	
4560	С. Черниговка. Б госуд. Пересел. Малорос. Прав.	Р. Камышлакъ.	200	98	42	42	12	40	165	778	754	3872	928	Церковь, школа, три 7-ми дневныхъ ярмар.
4561	Д. Устимовка. Б. госуд. Пересел. Рус. Прав.	—	200	99	43	43	15	39	64	220	176	959	745	Земская школа.
4562	Д. Романовка. Быв. госуд. Перес. Рус. Прав.	—	220	110	50	50	20	30	52	180	170	1260	—	
4563	Д. Петриковка. Б. госуд. Перес. Малорос. Прав.	—	200	90	50	50	20	50	78	554	590	2832	944	
4564	Д. Колокольцева. Б. госуд. Пересел. Малорос. Прав. . . .	Р. Солдатка.	212	122	42	42	12	38	53	300	212	1221	418	
4565	Т-во „Зябкинъ-Дебольчанское". Б. госуд. Пересел. Малорос. Прав.	Р. Таловая.	245	155	45	45	45	50	7	65	67	270	100	
4566	Т-во „Зябкинъ-Веселянское"	Р. Трубица.	247	160	50	50	47	30	19	48	50	1112	21	
	Хутора.													
4567	Х. Холманка Б. госуд. Перес. Малорос. Прав.	Р. Таловая.	290	130	25	25	23	70	28	98	88	1060	1000	
4568	Х. Озерки Б. госуд. Перес. Малорос. Прав.	Р. Солдатка.	214	124	44	44	14	36	19	56	50	1016	752	
4569	Х. Ветелки Б. госуд. Перес. Рус. Прав.	Долъ Таловка.	208	118	38	38	8	42	4	16	18	440	—	
4570	Х. Юринскій Б. госуд. Рус. Прав. . . .	Долъ Кудахайка.	235	140	35	35	35	50	9	31	26	1300	300	
4571	Х. Куцеба Кукаринъ Б. госуд. Рус. Прав.	Р. Солянка.	260	150	20	20	60	65	17	68	72	—	—	
4572	Х. Хохлачевъ Александровскій Б. госуд. Перес. Малорос. Прав.	Р. Таловая.	255	165	30	30	55	60	1	16	5	7000	1600	

Семиглавый Маръ.

Земля надѣльная.

Купл. при сод. Крест. Банка.

Надѣльная.

Коммерч. Банка.

№	Названіе волости и входящихъ въ нее населенныхъ мѣстъ (селъ, деревень, хуторовъ). Сословіе (когда крестьянское, то и разряды ихъ: бывшіе госуд., б. удѣл. и т. п.), національность и вѣроисповѣданіе жителей.	Положеніе населеннаго мѣста: при рѣкѣ, озерѣ, прудѣ, колодцѣ.	Разстояніе въ верст. отъ Самары.	Разстояніе въ верст. отъ уѣзднаго города.	Разстояніе въ верст. отъ квар. Земск. Нач.	Разстояніе въ верст. отъ квар. Стан. Прис.	Разстояніе въ верст. отъ Волостн. Правл.	Разстояніе въ верст. отъ ближ. желѣзнодор. станц. и назв. послѣдн.	Число дворовъ.	Число жителей. Мужскаго пола.	Число жителей. Женскаго пола.	Колич. надѣлын. или собств. земли въ десят. Удобной.	Колич. надѣлын. или собств. земли въ десят. Неудобной.	Церкви, монастыри, молитв. зданія, школы, больн., почт. от., земск. станц. пункты, метеор. станц., ярмарки, базары, фабрики, заводы, промыслы и т. п. Земскіе Начальники, Становые Пристава, Лѣсничіе, Вол. Прав., врачи, фельдш. и т. п.
4573	Х. Дергуны Б. госуд. Перес. Рус. Прав.	Р. Таловая.	256	166	45	45	56	61	7	30	35	3000 аре	— нд.	
4574	Х. Богданова. Б. госуд. Перес. Малорос. Прав.	—	253	163	50	50	53	58	7	26	32	600 Коммер.	100 Банка.	
4575	Х. Карпова. Б. госуд. Рус. Прав. . .	Р. Солдатка.	250	162	52	52	50	50	1	16	7	1200 аре	700 нд.	
4576	Х. Старогрaдскій Б. госуд. Перес. Малорос. Прав.	Р. Таловая.	255	165	45	45	45	60	27	78	96	1880 аре	200 нд.	
4577	Х. Хохлачева-Мелитея. Рус. Прав. . .	Р. Переметная.	260	170	60	60	60	25	1	58	30	7685 соб	266 ств.	
4578	Х. Орловскій Б. госуд. Рус. Прав. . .	—	248	158	48	48	48	37	10	60	74	2000 аре	800 нд.	
4579	Х. Зябкина Трубица Б. госуд. Перес. Малорос. Прав. . . .	Р. Трубица.	248	160	48	48	48	37	6	40	30	350 Купл. Крест.	23 съ пом. Банка.	
4580	Х. Кижаева. Б. госуд. Рус. Прав. . . .	—	250	160	48	48	50	38	4	17	19	1400 соб	500 ств.	
4581	Х. Пузановскій. Б. госуд. Рус. Прав. . .	Р. Переметная.	245	158	45	45	45	40	12	73	88	1390 Крест.	200 Банка.	
4582	Х. Таловой Б. госуд. Рус. Прав. . .	—	240	150	40	40	40	45	70	362	387	1000 аре	900 нд.	
4583	Х. Вѣчно-Молоканскій Б. госуд. Рус. Молокане.	—	238	150	38	38	38	47	23	98	86	4000 соб	1287 ств.	
4584	Х. Чумаки Б. госуд. Малорос. Прав. .	—	235	148	35	35	35	49	13	42	60	933 Крест.	— Банка.	
4585	Х. Табакова. Б. госуд. Перес Рус. Прав.	—	230	140	30	30	30	55	25	102	88			
4586	Х. Козлова. Б. госуд. Перес. Рус. Прав. .	—	228	130	30	30	28	62	9	56	48	1686 аре	314 нд.	
4587	Х. Такмака. Б. госуд. Перес. Малорос. Прав.	—	227	137	30	30	27	63	14	67	58	1500 Крест.	600 Банка.	
4588	Х. Голяки Б. госуд. Перес. Малорос. Прав.	—	227	138	30	30	27	63	6	28	23	1212 Крест.	1233 Банка.	
4589	Х. Куропятника. Б. госуд. Перес. Малорос. Прав.	Долъ Кудханхи.	239	149	30	30	39	51	1	4	3	700 соб	20 ств.	
4590	Х. Яблонскій Б. госуд. Перес. Малорос. Прав.	Р. Камеликъ.	200	104	36	36	6	50	5	109	100	—	—	

НИКОЛАЕВСКІЙ УѢЗДЪ.

№ №	Названіе волости и входящихъ въ нее населенныхъ мѣстъ (селъ, деревень, хуторовъ). Сословіе (когда крестьянское, то и разряды ихъ: бывшіе госуд., б. удѣл. и т п.), національность и вѣроисповѣданіе жителей.	Положеніе населеннаго мѣста: при рѣкѣ, озерѣ, прудѣ, колодцѣ.	Разстояніе въ верст.						Число дворовъ.	Число жителей.		Колич. надѣльн. или собств. земли въ десят.		Церкви, монастыри, молитв. зданія, школы, больн., почт. ст., земск. станц. пункты, метеор. станц., ярмарки, базары, фабрики, заводы, промыслы и т. п. Земскіе Начальники, Становые Пристава, Лѣсничіе, Вол. Прав., врачи, фельдш. и т. п.
			Отъ Самары.	Отъ уѣзднаго города.	Отъ квар. Земск. Нач.	Отъ квар. Стан. Прис.	Отъ Волостн. Правл.	Отъ ближ. желѣзнодор. станц. и назв. послѣдн.		Мужскаго пола.	Женскаго пола.	Удобной.	Неудобной.	
4591	Х. Аржанова. Б. госуд. Перес. Малорос. Прав.	Р. Таловая.	250	170	50	50	50	50 Семигавый Марѣ.	1	20	10	3500 собств.	100	Земля арендная.
4592	Х. Ново-Краюшкинъ. Б. госуд. Перес. Рус. Прав.	Р. Камелыкъ.	200	99	41	41	11	45	19	64	60	1000	500	
4593	Х. Журавлинскій. Б. госуд. Перес. Рус. Прав.	Оз. Солянка.	200	85	55	55	25	75	16	80	65	1800	500	
4594	Х. Старо-Краюшкинъ. Б. госуд. Перес. Рус. Прав.	Р. Камышлакъ.	212	98	42	42	12	45	9	34	34	1200	500	
4595	Х. Щербачи. Б. госуд. Перес. Рус. Прав.	Оз. Солянка.	200	85	55	55	25	75	6	25	20	2000	400	
4596	Х. Куцеба-Александровскій. Б. госуд. Перес. Рус. Прав. .	Долъ Солянка.	200	150	20	20	63	65	15	58	49	—	—	
4597	Х. Вдовина Разоренный. Рус. Прав. .	Р. Сух. Камышлакъ.	200	80	60	60	30	55	1	20	12	1800 собств.	200	
4598	Х. Юрина—Переметный. Рус. Прав.	Долъ Переметный.	260	170	60	60	60	21	1	20	22	2000 собств.	200	
4599	Х. Гаврилова. Рус. Прав.	Р. Сух. Камышлакъ.	200	80	60	60	30	55	1	10	8	1200 аренд.	—	
4600	Х. Горбъ. Малорос. Прав.	Р. Таловая.	240	150	40	40	40	45	1	7	8	100 собств.	91	
4601	Х. Селезень. Малорос. Прав.	—	250	158	30	30	48	48	2	7	8	800 Крест.	100 Банка.	
4602	Х. Огневскій. Рус. Прав.	Р. Камелыкъ.	250	170	60	60	50	55	1	6	5	1600 собств.	100	
4603	Х. Букина. Рус. Прав.	—	200	104	37	37	6	45	12	68	63	—	—	
4604	Х. Хохлачева—Мелитея. Рус. Прав. . .	Р. Таловая.	200	165	35	35	55	55	2	15	20	2100 собств.	32	
4605	Х. Зябкина-Михайлова. Малорос. Прав.	—	207	165	37	37	55	55	11	25	30	836 Крест.	3 Банка.	
4606	Х. Кармазина. Малорос. Прав.	Долъ Солянка.	200	138	20	20	28	52	1	6	5	800 собств.	300	
4607	Х. Романова. Рус. Прав.	Колодезь.	200	85	55	55	25	71	1	7	5	1000 аренд.	58	
4608	Х. Котельникова Рус. Прав.	Долъ Солдатка.	247	157	47	47	47	38	1	18	16	2000	1400	
4609	Х. Першина. Рус. Прав.	Р. Трубица.	250	160	50	50	50	30	1	10	7	4000 собств.	500	

№ №	Названіе волости и входящихъ въ нее населенныхъ мѣстъ (селъ, деревень, хуторовъ). Сословіе (когда крестьянское, то и разряды ихъ: бывшіе госуд., б. удѣл. и т. п.), національность и вѣроисповѣданіе жителей.	Положеніе населеннаго мѣста: при рѣкѣ, озерѣ, прудѣ, колодцѣ.	Разстояніе въ верст. отъ Самары.	отъ уѣзднаго города	отъ квар. Земск. Нач.	отъ квар. Стан. Прис.	отъ Волостн. Правл.	отъ ближ. желѣзнодор. станц. и назв. послѣдн.	Число дворовъ.	Число жителей. Мужскаго пола.	Женскаго пола.	Колич. надѣльн. или собств. земли въ десят. Удобной.	Неудобной.	Церкви, монастыри, молитв. зданія, школы, больн., почт. ст., земск. станц. пункты, метеор. станц., ярмарки, базары, фабрики, заводы, промыслы и т. п. Земскіе Начальники, Становые Пристава, Лѣсничіе, Вол. Прав., врачи, фельдш. и т.п.,
4610	Х. Миллера. Рус. Прав.	Р. Таловая.	230	140	30	30	30	50 Семиг. Марѣ	1	25	22	700 собств.	200	
4611	Х. Муравлевскій Рус. Прав.	Р. Камышлакъ.	200	96	44	44	14	38	10	8	7	200 аренд.	135	
4612	Х. Грѣховодовъ. .	Р. Трубица.	248	160	45	45	50	50	11	50	44	836 собств.	3	
	Николаевская (въ 4 ст., 6 уч. Зем. Нач., 1 суд. слѣд. уч., 5 приз. уч.).													
4613	С. Николаевка (Хващеватка тожъ). Б. госуд. Рус. Прав. . . .	Р. М. Иргизъ.	107	57	20	25	—	57 Николаевскъ.	422	1365	1438	6993	782	Церковь, зем. и цер.-прих. шк., поч. зем. ст., Завѣд. военно-конск. уч., фельдшеръ. Вол. Прав., урядникъ, базары еженедѣльно.
4614	С. Бартеневка. Б. госуд. Рус. Прав. . .	—	119	50	30	20	10	50	332	1060	1122	7828	463	Церковь зем. и цер.-прих. школа.
4615	С. Ишковка (Свиное Болото и Красненькое тожъ). Б. госуд. Рус. Прав.	—	115	54	28	18	8	54	105	356	366	2101	47	Церковь, и церк-прих. школа.
4616	Д. Новосолдатская (Кормежка тожъ). Б. госуд. Рус. Прав. . .	—	119	50	30	20	10	50	53	211	252	1051	23	
4617	Хут. „Бартеневскій“ куп. Шихобалова . .	—	119	50	30	20	10	50	1	5	3	1875 собств.	—	
	Удѣльные поселки: (Т-ва к-нъ).													
4618	„Вербовскій“ . . .	Оврагъ Сухой Иргизъ.	102	63	12	33	8	63	6	25	30	660	90	
4619	„Ольшанскій“ . .	Прудъ.	100	65	10	35	10	65	5	15	22	600	150	
4620	„Хлыстуновскій“ .	Оврагъ Сухой Иргизъ.	106	54	14	33	8	54	3	10	12	616	84	
4621	„Башмаковскій.“ .	—	105	54	14	33	8	54	1	6	8	127	13	
	Николевская (въ 2 ст., 5 уч. Земск. Начал., 2 суд. слѣд. уч., 2 приз. уч.).													
4622	С. Николевка (Березовка тожъ). Б. госуд. Рус. Прав. и раскол.	Озеро Березовка.	189	60	27	45	—	60 Николаевскъ.	417	1453	1477	8855 на дѣл.	395	Церковь, зем. и церк.-прих. шк. Вол. Прав. Пріем. покой, фельдшеръ, акушерка. Завѣд. военно-конск. уч. 1 ярмарка, 1 механич. и 9 вѣтрян. мельн.

НИКОЛАЕВСКІЙ УѢЗДЪ.

№№	Названіе волости и входящихъ въ нее населенныхъ мѣстъ (селъ, деревень, хуторовъ). Сословіе (когда крестьянское, то и разряды ихъ: бывшіе госуд., б. удѣл. и т. п.), національность и вѣроисповѣданіе жителей.	Положеніе населеннаго мѣста: при рѣкѣ, озерѣ, прудѣ, колодцѣ.	Разстояніе въ верст.						Число дворовъ.	Число жителей.		Колич. надѣльн. или собств. земли въ десят.		Церкви, монастыри, молитв. зданія, школы, больн., почт. ст., земск. станц. пункты, метеор. станц., ярмарки, базары, фабрики, заводы, промыслы и т. п. Земскіе Начальники, Становые Пристава. Лѣсничіе, Вол. Прав., врачи, фельдш. и т. п.
			От Самары.	От уѣзднаго города.	От квар. Земск. Нач.	От квар. Стан. Прис.	От Волостн. Правл.	От ближ. желѣзнодор. станц. и назв. послѣдн.		Мужскаго пола.	Женскаго пола.	Удобной.	Неудобной.	
4623	С. Натальино. (Б. Селитьба, Никольское тожъ). Б. помѣщ. Рус. Прав. и раск. . . .	Р. Лѣсная.	201	70	39	55	12	70 Николаевскъ.	520	1176	1277	5954 собств.	569	Церковь, церк.-прих. шк. 2 молит. дома, 3 механич. и 13 вѣтр. мельн. 1 кирп. заводъ.
4624	С. Злобинка (Васильевка тожъ). Б. помѣщ. Рус. Прав.	Р. М. Иргизъ.	189	55	20	38	7	55	206	614	619	569 дарств.	7	Церковь, зем. и церк. приход шк. 6 вѣтр. мельн.
4625	Д. Ивановка (Кадышевка тожъ). Б. помѣщ. Рус. Прав. . .	—	189	55	20	38	7	55	58	218	215	160 дарств.	7	1 вѣтр. мельн.
4626	С. Матвѣевка (Гильковка тожъ). Б. помѣщ. Рус. Прав. . .	Р. Ильчикъ.	189	66	34	46	7	66	192	590	595	956 собств. 327 дарств.	30	Церковь, церк.-прих. шк. 4 вѣтр. мельн.
4627	Д. Малый Красный Яръ (Успенка тожъ). Б. помѣщ. Рус. Прав. и раск.	Р. М. Иргизъ.	189	65	34	45	7	65	166	361	364	715 собств. 365 дарств.	80	2 молит. дома, церк.-приход. шк. 1 механ. и 4 вѣтр. мельн
4628	Д. Дмитріевка (Кольцовка тожъ). Б. помѣщ. Рус. Прав. . .	Р. Ильчикъ.	192	68	35	50	8	68	63	223	227	340 дарств.	6	Школа грамоты 2 вѣтр. мельн.
4629	Д. Андреевка (Благодаровка тожъ). Б. помѣщ. Рус. Прав. .	Прудъ.	195	43	20	60	14	43	76	181	189	1300 собств. 264 дарств.		Церк.-прих. шк. грамоты, 2 вѣтр. мельн.
	Поселки. (Малорос. Прав.)													
4630	„Голубовскій“ . .	Прудъ Березовскій.	187	56	27	42	3	56	11	33	32	378 удѣл.	114	
4631	„Солонцовскій“ . .	Прудъ.	192	40	20	60	14	40	24	63	54	624	Купл. съ пом. Кр. Банка.	
4732	„Георгіевскій 1-й“.	Р. Куличиха.	—	—	—	—	—	—	7	20	17	142		
4633	„Георгіевскій 2-й“.	—	192	40	20	60	15	40	9	25	33	224		
4634	„Георгіевскій 3-й“.	—	—	—	—	—	—	—	13	33	31	275		
4635	„Георгіевскій 4-й“.	—	—	—	—	—	—	—	12	28	26	261		
4636	„Романовскій“ . .	Прудъ.	197	46	23	64	16	46	23	43	46	415		
4637	„Барвенскій“ . .	Артезіанскій колод.	195	45	24	65	19	45	23	63	93	488	собств.	
4638	„Костинъ“ . . .	Прудъ.	197	46	23	64	16	46	9	41	24	303	собств.	
4639	„Дмитріевскій“ . .	—	197	46	23	64	16	46	3	6	7	86 пом Кр.	куп. съ Банка.	
4640	„Княжескій“ . . .	—	196	45	22	63	15	45	19	55	58	478	собств.	
4641	„Задковскій“ . .	Р. Куличиха.	190	40	20	60	17	40	26	48	42	472	собств.	

НИКОЛАЕВСКІЙ УѢЗДЪ.

№ №	Названіе волости и входящихъ въ нее населенныхъ мѣстъ (селъ, деревень, хуторовъ). Сословіе (когда крестьянское, то и разряды ихъ: бывшіе госуд., б. удѣл. и т. п.), національность и вѣроисповѣданіе жителей.	Положеніе населеннаго мѣста: при рѣкѣ, озерѣ, прудѣ, колодцѣ.	Разстояніе въ верст.						Число дворовъ.	Число жителей		Колич. надѣльн. или собств. земли въ десят.		Церкви, монастыри, молитв. зданія, школы, больн., почт. ст., земск. станц. пункты, метеор. станц., ярмарки, базары, фабрики, заводы, промыслы и т. п. Земскіе Начальники, Становые Пристава. Лѣсничіе, Вол. Прав., врачи, фельдш. и т. п.
			Отъ Самары.	Отъ уѣзднаго города.	Отъ квар. Земск. Нач.	Отъ квар. Стан. Прис.	Отъ Волостн. Правл.	Отъ ближ. желѣзнодор. станц. и назв. послѣдн.		Мужскаго пола.	Женскаго пола.	Удобной.	Неудобной.	
	Хутора кр-хъ т-въ. (Малорос. Прав.)													
4642	Акимовскаго . . .	Р. Кулиничиха.	192	40	20	60	15	40	1	3	1	22	—	Зем. куп. съ пом. Кр. Банка.
4643	Ливинскаго . . .	Прудъ.	197	46	23	64	15	46	7	26	18	135	—	
4644	Надеждинскаго . .	—	197	46	23	64	15	46	5	13	7	115	собств.	
4645	Ново-Николаевскаго.	Р. Кулиничиха.	195	46	23	64	17	46 Николаевск.	30	50	52	2222	собств.	
4646	Х. кр. Гудыма . .	—							1	5	4	54	—	Земля купл. съ помощ. Крестьян. Банка.
4647	Х. кр. Турченка .	—							1	6	7	72	—	
4648	Х. кр. И. Мисюры.	—							1	3	1	22	—	
4649	Х. кр. С. Мисюры.	—	192	40	20	60	15	40	1	2	4	22	—	
4650	Х. кр. Лохно . .	—							1	7	5	65	—	
4651	Х. кр. И. И. Мисюры	—							1	2	1	22	—	
4652	Х. кр. Панчурина .	Прудъ.							1	2	2	24	—	
4653	Х. кр. Мокѣева .	—							1	1	2	27	—	
4654	Х. кр. А. Яковлева.	—							1	2	2	24	—	
4655	Х. кр. С. Яковлева.	—	196	45	22	63	15	45	1	3	2	23	—	
4656	Х. кр. Пръснякова.	—							1	4	2	23	—	
4657	Х. Гема	—							1	2	1	25	—	
4658	Х. кр. Т. Авдѣева.	Колодезъ.	201	70	39	55	12	70	1	3	4	388	—	Земля собственная.
4659	Х. Сеськутова . .	Р. Ильчикъ.	192	66	34	46	7	66	1	3	4	140	—	
4660	Х. Авдѣева-Немова.	—	192	66	34	46	7	62	2	5	6	828	—	
4661	Х. куп. Сѣрова .	—	194	66	34	46	7	66	1	2	2	914	—	
4662	Х. кр. Сѣдова . .	Р. Березовка.	189	60	27	45	1	60	1	5	7	740	—	
4663	Х. кр. Ермахина .	—	188	60	27	45	1	60	1	4	4	260	—	
4664	Х. дв. А. Свѣчина.	Р. М. Иргизъ.	189	55	20	38	7	55	1	4	5	542	—	Механич. мельн.
4665	Х. „Гришкинъ“ гр. Воронцова-Дашкова .	—	190	60	30	38	8	60	1	2	3	30	—	

НИКОЛАЕВСКІЙ УѢЗДЪ.

№	Названіе волости и входящихъ въ нее населенныхъ мѣстъ (селъ, деревень, хуторовъ). Сословіе (когда крестьянское, то и разряды ихъ: бывшіе госуд., б. удѣл. и т. п.), національность и вѣроисповѣданіе жителей.	Положеніе населеннаго мѣста: при рѣкѣ, озерѣ, прудѣ, колодцѣ.	Разстояніе въ верст.							Число жителей.		Колич. надѣльн. или собств. земли въ десят.		Церкви, монастыри, молитв. зданія, школы, больн., почт. ст., земск. станц. пункты, метеор. станц., ярмарки, базары, фабрики, заводы, промыслы и т. п. Земскіе Начальники, Становые Пристава, Лѣсничіе, Вол. Прав., врачи, фельдш. и т. п.
			От Самары.	От уѣзднаго города	От квар. Земск. Нач.	От квар. Стан. Прис.	От Волостн. Правл.	От ближ. желѣзнодор. станц. и назв. послѣди.	Число дворовъ.	Мужскаго пола.	Женскаго пола.	Удобной.	Неудобной.	
Никольская (въ 4 ст., 4 уч. Зем Нач., 1 суд. слѣд уч., 5 приз. уч.).														
4666	С. Никольское. Б. гос. Прав. и раскол.	Оврагъ Сухой Стерихъ.	128	60	20	30	—	60 Николаевскъ.	537	1466	1515	7858	246	Церковь, 2 земск. и церк.-прих шк. Зав. воен. кон. уч. Вол. Прав., почт. отд. Урядникъ.
4667	С. Богородское. Б. госуд. Рус. Прав. и старообряд.	—	128	50	30	20	10	50	754	2195	2235	10911	208	2 церкви, 2 молитв. раскол. дома, зем. и церк.-прих. шк., фельдшеръ и акушерка.
4668	Д. Кисловка. Б. помѣщ. Рус. Прав. и старообряд.	—	128	60	18	—	2	60	162	556	545	1558	77	Церк.-прих. школа.
	Х у т о р а:													
4669	Х. кр. Капитановыхъ (Авдахинъ) . .	Оврагъ Мокрый.	132	35	35	—	15	34	4	11	14	750	17	
4670	Х. кр. Бирюкова .	—	130	34	35	—	15	34	1	5	7	750	17	
4671	Х. кр. Ермакова .	—	128	39	28	—	12	39	1	13	15	435	5	
4672	Х. т-ва кр-нъ с. Никольскаго	Прудъ Ивановъ.	130	45	22	—	10	45	1	2	4	780	2	
4673	То-же	Оврагъ Мокрый.	127	39	28	—	12	39	1	1	2	1000	20	
4674	Х. кр. Скворцова .	Прудъ.	127	45	25	—	12	45	1	8	9	416	12	
4675	Х. Федоровскій „Субботинъ“ т-ва кр-нъ с. Никольскаго . . .	—	120	70	26	—	12	70	1	3	4	900	95	
4676	Х. мѣщ. Озерова .	—	130	45	32	—	12	45	1	8	10	145	1	
4677	Х. дв. Бѣльковской (Кисловскій) . . .	Оврагъ Сухой Стерихъ.	128	57	18	—	2	50	3	7	11	2336	275	
Новотульская (въ 2 ст., 4 уч. Зем. Нач., 1 суд. слѣд. уч., 5 приз. уч.).														
4678	С. Новотулка. Б. госуд. Рус. Прав. . .	Р. Чагра.	120	87	20	45	—	45 Мыльная.	762	2463	2449	10597	133	Церковь, 2 зем. и 1 церк.-прих. шк., зем. ст., фельдшеръ, урядникъ, зав. воен.-кон. уч. 3 ярмарки. Вол. Пр.
4679	Д. Михайловка (Раковка тожъ). Б. помѣщ. Рус. Прав.	—	117	84	23	48	3	46	72	227	254	550	—	
4680	Х. насл. Самариныхъ.	—	117	84	23	48	3	46	1	3	2	1500	107	
4681	Вод. мельн. К. Н. Цопова	—	120	89	20	45	2	47	4	8	7	160	20	

Земля надѣльная. Земля собственная.

№№	Названіе волости и входящихъ въ нее населенныхъ мѣстъ (селъ, деревень, хуторовъ). Сословіе (когда крестьянское, то и разряды ихъ: бывшіе госуд., б. удѣл. и т. п.), національность и вѣроисповѣданіе жителей.	Положеніе населеннаго мѣста: при рѣкѣ, озерѣ, прудѣ, колодцѣ.	Разстояніе въ верст. отъ Самары.	Разстояніе въ верст. отъ уѣзднаго города.	Разстояніе въ верст. отъ квар. Земск. Нач.	Разстояніе въ верст. отъ квар. Стан. Прис.	Разстояніе въ верст. отъ Волостн. Правл.	Разстояніе въ верст. отъ ближ. желѣзнодор. станц. и назв. послѣдн.	Число дворовъ.	Число жителей. Мужскаго пола.	Число жителей. Женскаго пола.	Колич. надѣльн. или собств. земли въ десят. Удобной.	Колич. надѣльн. или собств. земли въ десят. Неудобной.	Церкви, монастыри, молитв. зданія, школы, больн., почт. ст., земск. станц. пункты, метеор. станц., ярмарки, базары, фабрики, заводы, промыслы и т. п. Земскіе Начальники, Становые Пристава, Лѣсничіе, Вол. Прав., врачи, фельдш. и т. п.

Падовская (въ 4 ст., 6 уч. Земск. Начал., 3 суд. слѣд. уч., 3 приз. уч.).

4682	С. Падовка (Боровское тожъ) Б. госуд. Рус. Прав. и раскол.	Р. Падовка.	90	65	12	40	—	55 Безенчукъ.	439	1231	1274	11869	1308 Земля надѣльная.	Церковь, зем. и цер.-прих. шк., зем. ст. 3 ярмарки, Вол. Прав.
4683	С. Красная Поляна. Б. госуд. Рус. Прав.	Овр. Падовка и Костр.	85	70	7	40	8	50	477	1670	1603	11920	664	Церковь, 2 школы: зем. и церк.-прих.
4684	С. Тростянка. Б. госуд. Рус. Прав. . . .	Прудъ Тростянка.	94	62	15	37	3	58	184	620	701	6065	—	Церковь и церк.-прих. школа.

Панинская (въ 1 ст., 1 уч. Земск. Начал., 2 суд. слѣд. уч., 1 приз. уч.)

4685	С. Панинское. Пос. нѣмцы. Католики . .	Р. Флюсъ.	275	125	30	75	—	30 Бекъ.	490	1502	1498	6241	1449 Земля надѣльная.	Церковь, зем. школа, зем. и почт. ст., зав. воен. кон. уч., врачъ и фельдшеръ, Вол. Прав. Урядникъ, 8 вѣтр. мельн. и 1 вод. Приз. уч., почт. отдѣл.
4686	С. Золотурнъ. Пос. нѣмцы. Католики . .	—	271	121	34	71	4	25	570	1863	1786	7140	1422	Церковь, зем. и церк.-прих. школы, 8 вѣтр. мельн.
4687	С. Цугъ Б. колон. пос. Нѣмцы. Католики.	Р. Воложка.	277	127	28	77	2	32 Долъ	448	1645	1571	7390	725	Церковь, прих. шк. 8 вѣтр. мельн. кирпич. заводъ.
4688	С. Люцернъ. Посел. нѣмцы. Католики . .	—	281	131	24	80	6	36	523	1791	1784	7377	1318	Церковь, зем. школа, 1 вѣтр. мельн.
4689	Х. Зеленка Золотурнская	Прудъ.	290	140	60	60	30	45 Вѣ	3	3	4	На зем. с. Золотурнъ.		

Пестравская (въ 5 ст., 7 уч. Земск. Начал., 3 суд. слѣд. уч., 3 приз. уч.).

4690	С. Пестравка. Б. госуд. Малорос. и мордва. Прав.	Р. Б. Иргизъ.	95	90	—	—	—	78 Томыжово.	1052	3417	3528	18664 надѣл.	771	Церковь. 5 школъ: 2 зем., 1 ремес., церк.-прих. и школа грамоты. Почт.-телег. отд., зем. ст. 2 водян. и 7 вѣтр. мельн. Базары зимой по суббот., лѣтомъ по воскрес. 3 ярмарки, пріемный покой, аптека, зем. врачъ, фельдшеръ, акушерка. Зем. Нач. Стан. Прист. Вол. Прав., зав. воен.-кон. уч., сборный пун. 4 овчин. завода, 1 пар. мельница. Кред. Т-во.

НИКОЛАЕВСКІЙ УѢЗДЪ.

№№	Названіе волости и входящихъ въ нее населенныхъ мѣстъ (селъ, деревень, хуторовъ) Сословіе (когда крестьянское, то и разряды ихъ: бывшіе госуд., б. удѣл. и т. п.), національность и вѣроисповѣданіе жителей.	Положеніе населеннаго мѣста: при рѣкѣ, озерѣ, прудѣ, колодцѣ.	Разстояніе въ верст.							Число дворовъ.	Число жителей.		Колич. надѣльн. или собств. земли въ десят.		Церкви, монастыри, молитв. зданія, школы, больн., почт. ст., земск. станц. пункты, метеор. станц., ярмарки, базары, фабрики, заводы, промыслы и т. п. Земскіе Начальники, Становые Пристава, Лѣсничіе, Вол. Прав., врачи, фельдш. и т.п.
			Отъ Самары.	Отъ уѣзднаго города	Отъ квар. Земск. Нач.	Отъ квар. Стан. Прис.	Отъ Волостн. Правл.	Отъ ближ. желѣзнодор. станц. и назв. послѣдн.			Мужскаго пола.	Женскаго пола.	Удобной.	Неудобной.	
4691	С. Высокое. Б. госуд. Рус. Прав..	Р. Б. Иргизъ.	98	93	3	3	3	81 Томылово.		591	2055	2017	18373 на дѣл.	1830	Церковь, 2 школы: зем. и школа грамоты, 6 вѣтр. мельн. 2 овчин. завода и одна пар. мельн.
4692	Д. Анютина. Б. помѣщ. Рус. Прав. . .	Овр. Скрытный.	88	97	7	7	7	71		24	81	77	234 на дѣл.	—	
	Хутора.														
4693	Х. бр. Кажаевыхъ.	—	88	97	7	7	7	71		2	7	10	854	6	Паровая мельница.
4694	Х. бр. Коноваловыхъ.	—	88	97	7	7	7	71		3	5	8	404	26	
4695	Х. С. Коновалова .	—	88	97	7	7	7	71		1	5	8	404	26	Земля собственная.
4696	Х. В. Дохлова . .	Р. Шестравка.	93	92	2	2	2	76		1	1	1	460	204	Кирпичный заводъ.
4697	Х. бр. Черниковыхъ.	Р. Овсянка.	115	110	20	20	20	98		1	4	2	1453 аре	нд. —	
4698	Х. Т-ва Кожевникова и др.	—	115	110	20	20	20	98		1	3	2	688 аре	нд. —	
	Порубежская (въ 3 ст., 11 уч. Зем. Нач., 4 суд. слѣд. уч , 6 приз. уч.).														
4699	С. Старая Порубежка. Б. госуд. Рус. Прав. и раскол. . . .	Р. Б. Иргизъ.	150	25	8	25	—	25 Николаевск.		958	3048	3011	16504 на дѣл.	3645	2 церкви, 1 прав. и 1 австрійск. 2 зем. и 2 церк прих. шк., фельдшеръ, зем. ст., базаръ. Вол. Прав.
4700	С. Гуселка. Б. госуд. Рус. и мордва. Прав.	—	145	30	16	30	8	30		287	902	914	4414 на дѣл.	660	Церковь, зем. и церк.-прих. шк., земск. станція.
	Хутора.														
4701	Х. Е. А. Курлиной.	Прудъ.	165	30	25	30	15	30		1	—	—	8000	—	
4702	Х. кр. Шлепова . .	—	170	30	20	30	18	30		5	23	23	900	—	Вѣтр. мельница.
4703	Х. кр. Линькова .	—	175	30	18	30	15	30		1	—	—	73	—	
4704	Х. кр. Вербицкаго .	—	175	30	18	30	17	30		1	—	—	212	—	
4705	Х. кр. Колесникова.	—	180	35	20	35	18	30		1	—	—	240	—	Земля собственная.
4706	Х.кр.Подовинникова.	—	175	27	18	27	18	27		1	—	—	663	—	
4707	Х. кр. Шубина. . .	—	180	30	20	30	20	30		1	—	—	100	—	

№ №	Названіе волости и входящихъ въ нее населенныхъ мѣстъ (селъ, деревень, хуторовъ). Сословіе (когда крестьянское, то и разряды ихъ: бывшіе госуд., б. удѣл. и т. п.), національность и вѣроисповѣданіе жителей.	Положеніе населеннаго мѣста: при рѣкѣ, озерѣ, прудѣ, колодцѣ.	Разстояніе въ верст. отъ Самары.	Разстояніе въ верст. отъ уѣзднаго города.	Разстояніе въ верст. отъ квар. Земск. Нач.	Разстояніе въ верст. отъ квар. Стан. Прис.	Разстояніе въ верст. отъ Волостн. Правл.	Разстояніе въ верст. отъ ближ. желѣзнодор. станц. и назв. послѣдн.	Число дворовъ.	Число жителей. Мужскаго пола.	Число жителей. Женскаго пола.	Колич. надѣльн. или собств. земли въ десят. Удобной.	Колич. надѣльн. или собств. земли въ десят. Неудобной.	Церкви, монастыри, молитв. зданія, школы, больн., почт. ст., земск. станц. пункты, метеор. станц., ярмарки, базары, фабрики, заводы, промыслы и т. п. Земскіе Начальники, Становые Пристава, Лѣсничіе, Вол. Прав., врачи, фельдш. и т. п.
	Рахмановская (въ 3 ст., 11 уч. Зем. Нач., 4 суд. слѣд. уч., 6 приз. уч.).													
4708	С. Рахмановка. Б. госуд. Рус. Прав. . .	Р. Больш. Камеликъ.	146	50	35	50	—	50	439	1209	1390	6643	1113	Церковь, зем. школа. Базары по суббот. 2 ярмарки, пріем. покой. Врачъ, фельдшеръ. Акушерка, Ветеринар. Врачъ и 7 вѣтр. мельн. Вол. Прав.
4709	С. Малая Тарасовка. Б. госуд. Рус. Прав.	—	145	51	37	51	2	51	184	607	633	3321	556	Церковь, вцерк.-прих. шк. и 3 вѣтр. мельн.
4710	С. Большая Тарасовка. Б. госуд. Рус. Мордва. Прав. . . .	—	143	53	38	53	5	53	314	1197	1222	7352	2041	Церковь, 2 церк.-прих. школы и 8 вѣтр. мельн.
4711	С. Ново-Спасское. Б. госуд. Рус. Прав.	—	143	50	36	50	5	50	136	456	467	159 лѣсу. 4213	522	Церковь, церк.-прих. школа, 3 вѣтр. и одна водяная мельн.
	Рязановская (въ 1 ст., 1 уч. Зем. Нач., 2 суд. слѣд. уч., 1 приз. уч.).													
4712	С. Рязановка. Пос. Нѣмцы. Лютер. . . .	Р. Волга.	300	145	18	85	—	42	258	1350	1250	5291	525	Церковь, церк.-прих. и 2-хъ клас. школа. Вол. Прав.
4713	С. Унтервальденъ. Пос. Нѣмцы. Лютер. .	—	294	140	24	80	6	37	410	1831	1785	5927	1159	Церковь, обществ. шк., 2-хъ клас. Зем. шк., хлѣбная пристань пар. мельница.
4714	С. Сусаненталь. Пос. Нѣмцы. Лютер. . .	—	296	142	22	82	3	39	172	992	891	2445	859	Церковь, церк.-прих. и зем. школы.
4715	С. Баскаковка. Пос. Нѣмцы. Лютер. . .	—	298	144	20	84	1	41	251	1466	1381	4266	704	Церковь, церк.-прих. и 2-хъ клас. Земск. школы.
4716	С. Брокгаузенъ. Пос. Нѣмцы. Лютер. . .	—	303	147	15	87	2	44	250	780	792	3471	410	Церковь, церк.-прих. школа.
4717	С. Гоккербергъ. Пос. Нѣмцы Лютер. . . .	—	304	148	15	88	3	45	189	868	808	3042	644	Церковь, церк.-прих школа.
	Самаровская (въ 6 ст, 8 уч. Зем. Нач., 3 суд. слѣд. уч., 4 приз. уч.).													
4718	С. Самаровка. Б. помѣщ. Рус. Прав. .	Р. Сухая Вязовка.	55	125	20	20	—	40	157	438	462	106 собств.	—	Церк.-прих. школа, кред. т-во Вол. Прав съ произ. почт. опер. фельдшеръ.
4719	С. Колдыбанъ. Б. госуд. Рус. Прав. .	—	55	126	20	20	—	40	350	1257	1194	5717 надѣльн.	548	Церковь, 3 зем. шк., зем. ст. Ветер. Врачъ, Зав. вост. кон. уч. 7 вѣтр. мельн. 1 кожевен. и 2 овчин. зав. Урядникъ.
4720	С. Александровка. Б. помѣщ. Рус. Прав.	—	67	125	32	32	12	52	87	286	304	857 надѣльн.	49	Церковь, церк.-прих. школа, 2 вѣтр. мельн.

Николаевская. Томыловская. Волжская. Земля надѣльная.

№№	Названіе волости и входящихъ въ нее населенныхъ мѣстъ (селъ, деревень, хуторовъ). Сословіе (когда крестьянское, то и разряды ихъ: бывшіе госуд., б. удѣл. и т. п.), національность и вѣроисповѣданіе жителей.	Положеніе населеннаго мѣста: при рѣкѣ, озерѣ, прудѣ, колодцѣ.	Разстояніе въ верст. отъ Самары.	отъ уѣзднаго города.	отъ квар. Земск. Нач.	отъ квар. Стан. Прис.	отъ Волостн. Правл.	отъ ближ. желѣзнодор. станц. и назв. послѣдн.	Число дворовъ.	Число жителей. мужскаго пола.	женскаго пола.	Колич. надѣльн. или собств. земля въ десят. удобной.	неудобной.	Церкви, монастыри, молитв. зданія, школы, больн., почт. ст. земск. станц. пункты, метеор. станц., ярмарки, базары, фабрики, заводы, промыслы и т. п. Земскіе Начальники, Становые Пристава, Лѣсничіе, Вол. Прав., врачи, фельдш. и т. п.
4721	Д. Натальино. Б. помѣщ. Рус. Прав. .	Р. Сухая Вязовка.	60	115	25	25	5	45 Томылово.	40	117	98	402 на дѣл.	47	Вѣтряная мельница.
4722	Д. Калыбелка. Б помѣщ. Рус. Прав. .	Р. Чагра.	62	119	27	27	7	47	56	190	179	456 на дѣл.	4	Школа грамоты, вѣтр. мельн.
	Хутора:													
4723	Х. куп. М. Сурошниковой	Р. Вязовка.	58	123	23	23	3	43	1	5	4	3500	500	
4724	Х. куп. Е. Субботиной	Прудъ Березовскій.	55	132	14	20	6	40	2	7	7	4000	27	
4725	Х. куп. И. Журавлева	Р. Сухая Вязовка.	55	134	12	20	8	40	3	11	9	6000	—	
4726	Х. куп. М. Сурошниковой	—	60	138	20	25	12	45	1	6	4	2500	500	Земля собственная.
4727	Им. Кр. Позем. Банка. (Б. куп. Курлина)	—	67	100	32	32	12	52	1	19	8	6000	300	
4728	Х. Барона А. Корфъ.	Прудъ Дурачій.	60	115	32	25	12	45	1	11	8	1998	7	
4729	Х. кр Новиковыхъ.	—	55	120	29	20	9	40	1	5	4	700	—	
	Самовольно-Ивановская (въ 7 ст., 9 уч. Зем. Нач., 3 суд. слѣд. уч., 4 приз. уч.).													
4730	С. Самовольно Ивановка. Б. госуд. Рус. Прав.	Р. Моча.	90	175	35	35	—	65 Богатое.	520	1800	1820	9723 на дѣл.	2452	Церковь, молитв. домъ, зем. цер.-прих. шк. 2 ярмарки Базары по суббот. Вол. Прав
4731	С. Славинка. Б. госуд. Рус. Прав. . . .	—	100	180	40	40	5	60	350	1500	1550	8319 на дѣл.	584	Церковь и зем. школа.
4732	Д. Калошиновка. Б. гос. Малорос. Прав.	—	110	190	56	56	14	65	60	250	240	1320 на дѣл.	16	Церковь и церк.-прих. школа
4733	Д. Горяиновка. Б. госуд. Малорос. Прав.	—	110	190	52	52	14	60	35	200	193	812	184	
4734	Д. Пушкарка. Б. госуд. Малорос. Прав. .	—	120	196	45	45	14	70	39	170	160	1009	7	
4735	Д. Борщевка. Б. госуд. Малорос. Прав. .	—	130	200	45	45	25	70	30	90	85	1030	248	
4736	Д. Новая Ивановка. Б. госуд. Малорос. Прав.	—	105	186	50	50	13	60	20	60	63	642	12	
4737	Х. куп. Дьякова.	—	83	160	30	30	7	65	1	30	5	4876 собств.	500	
4738	Х. дв. Бибикова.	—	130	180	60	60	30	75	2	15	4	1600 собств.	500	

№ №	Названіе волости и входящихъ въ нее населенныхъ мѣстъ (селъ, деревень, хуторовъ). Сословіе (когда крестьянское, то и разряды ихъ: бывшіе госуд., б. удѣл. и т. п.), національность и вѣроисповѣданіе жителей.	Положеніе населеннаго мѣста: при рѣкѣ, озерѣ, прудѣ, колодцѣ.	Разстояніе въ верст. отъ Самары.	Разстояніе въ верст. отъ уѣзднаго города.	Разстояніе въ верст. отъ квар. Земск. Нач.	Разстояніе въ верст. отъ квар. Стан. Прис.	Разстояніе въ верст. отъ Волости. Правл.	Разстояніе въ верст. отъ ближ. желѣзнодор. стани. и назв. послѣдн.	Число дворовъ.	Число жителей. Мужскаго пола.	Число жителей. Женскаго пола.	Колич. надѣльн. или собств. земля въ десят. Удобной.	Колич. надѣльн. или собств. земля въ десят. Неудобной.	Церкви, монастыри, молитв. зданія, школы, больн., почт. ст., земск. станц. пункты, метеор. станц., ярмарки, базары, фабрики, заводы, промыслы и т. п. Земскіе Начальники, Становые Пристава, Лѣсничіе, Вол. Прав., врачи, фельдш. и т. п.
	Селезнихинская (въ 2 ст., 5 уч. Земск. Начальн., 1 суд. слѣд. уч., 5 приз. уч.).													
4739	Д. Серганко-Надеждинка. Б. помѣщ. Рус. Прав. и раскол. . . .	Р. М. Иргизъ.	146	25	12	44	—	25 Николаевскъ.	123	352	349	1431 на дѣл.	46	Вол. Прав. 3 вѣтр. мел. и 1 съ нефт. двиг., зав. воен.-конск.-уч.
4740	С. Селезниха. Б. госуд. Рус. Прав и раск.	—	146	25	12	44	¼	25	369	1017	1069	860 аре на 6835 дѣл.	190 нд. 471	Церковь, зем. и 2 церк.-прих. шк., зем ст. 2 ярмарки, урядникъ, 5 вѣтр. мельн. 2 съ нефт. двиг. 2 овчин. заведенія, зем. больница, врачъ, фельдшеръ и акушерка.
4741	Д. Ново-Маріевка Б. помѣщ. Рус. Прав	—	150	26	8	45	4	26	107	342	370	1102 на дѣл.	5	Школа грамоты, 2 вѣтр. мельн.
4742	Д. Ново-Павловка (Пензятка тожъ). Б. помѣщ. Рус. Прав. .	—	150	26	8	45	4	26	62	175	205	1046 собств. 600 на дѣл.	16 152	
4743	Д. Шишиновка. Б. помѣщ. Рус. Прав. .	—	140	25	20	50	5	25	38	132	144	610 куп. съ	3 пом. К.Б.	
4744	С. Благовѣщенка (Петровское тожъ). Б. помѣщ. Рус Прав. .	—	140	25	18	48	4	25	53	124	136	225	364	Церковь, церк.-прих. школа, 1 вѣтр. мельн.
4745	Д. Подшибаловка (Васильевка тожъ). Б. помѣщ. Рус. Прав. .	—	138											
4746	Д. Подшибаловка (Себекино тожъ). Б. помѣщ. Рус. Прав. .	—		26	24	52	8	26	93	235	229	270	329	Школа, грамоты земская станція, 2 вѣтр. мельн.
4747	Д. Дороговинка (Адаевка тожъ). Б. помѣщ. Рус. Прав.	—	138	25	24	53	8	25	51	156	174	504	4	1 вѣтрян. мельница
4748	Д. Ружьевка. Б. помѣщ. Рус. Прав. . .	—	145	25	14	45	2	25	29	90	64	115	9	
4749	Д. Мавринка (Скрывной оврагъ тожъ) Б. помѣщ. Рус. Прав. .	Овр. Скрывной	140	37	20	35	12	37	31	110	89	420 аренд. 270	80 17	1 вѣтрян. мельница.
	Уд. поселки:													
4750	„Ненейцевскій". Перес. Малорос. Прав. .	Овр. Теплый.	150	21	14	48	4	21	5	10	15	550	—	
4751	„Баудеровскій". Перес. Малорос. Прав. .	—	152	20	15	50	5	20	10	51	35	625	—	
4752	„Кропатовскій" Перес. Малорос. Прав. .	—	154	19	16	52	6	19	11	28	33	448	2	
4753	„Постремовскій" Перес. Малорос. Прав. .	—	155	17	17	54	8	17	16	49	46	625	—	

Земля над. ларствен. — Земля аренд. у Удѣла.

НИКОЛАЕВСКІЙ УѢЗДЪ.

№ №	Названіе волости и входящихъ въ нее населенныхъ мѣстъ (селъ, деревень, хуторовъ). Сословіе (когда крестьянское, то и разряды ихъ: бывшіе госуд., б. удѣл. и т. п.), національность и вѣроисповѣданіе жителей.	Положеніе населеннаго мѣста: при рѣкѣ, озерѣ, прудѣ, колодцѣ.	Разстояніе въ верст.						Число дворовъ.	Число жителей		Колич. надѣльн. или собств. земли въ десят.		Церкви, монастыри, молитв. зданія, школы, больн., почт. ст., земск. станц. пункты, метеор. станц., ярмарки, базары, фабрики, заводы, промыслы и т. п. Земскіе Начальники, Становые Пристава. Лѣсничіе, Вол. Прав., врачи, фельдш. и т. п.
			Отъ Самары.	Отъ уѣзднаго города.	Отъ квар. Земск. Нач.	Отъ квар. Стан. Прис.	Отъ Волости. Правл.	Отъ ближ. желѣзнодор. станц. и назв. послѣдн.		Мужскаго пола.	Женскаго пола.	Удобной.	Неудобной.	
4754	„Оливовскій“ Б. го суд. Рус. Прав. . . .	Озеро Ружьевское.	151	17	17	49	8	17 Николаевскъ.	7	18	23	475	—	
4755	Даниловское т-во кр. Перес. Малорос. Прав.	Р. М. Иргизъ.	152	27	8	45	6	27	5	26	26	554 Земля а Удѣла.	15 рend. у.	
4756	Березовское т-во кр. Малорос. Прав. . . .	—	149	25	10	45	3	25	6	31	33	1041	1 Купл. при Сод. Кр. Б.	
	Хутора:													
4757	Х. куп. Чурина. .	Прудъ Солянкъ.	152	19	17	50	8	19	1	2	3	830	—	
4758	Х. дв. А. А. Акимова.	Р. М. Иргизъ.	140	25	17	49	6	25	1	1	—	3845	—	
4759	Х. Его-же. . . .	Овр. Мокрый.	140	37	20	35	12	37	1	1	—	312	—	
4760	Х. дв. Г. А. Акимова	Р. М. Иргизъ.	140	25	20	50	7	25	1	1	—	4157	—	
4761	Х. мѣщ. Буянова .	—	138	25	27	56	12	25	1	4	4	563 аре нд.	—	
4762	Х. кр. Родіоновыхъ.	Овр. Мокрый.	134	30	30	47	14	30	4	31	34	2479	—	Мельница съ нефтянымъ двигателемъ.
4763	Х. мѣщ. Угодникова.	—	137	32	28	45	13	32	1	2	4	42	—	
4764	Х. кр. Смоляковыхъ.	Овр. Скрывной.	140	37	20	40	12	37	6	24	26	1728	—	
4765	Х. Вдовушкина . .	Р. М. Иргизъ.	150	27	8	45	6	27	6	18	21	428	—	Вѣтрян. мельн.
4766	Х. кр. Кутузова .	—	149	27	8	45	6	27	1	3	3	52	—	Вѣтрян. мельн.
4767	Х. дв. Лятошинскаго	—	141	25	14	46	5	25	1	1	1	802	—	
4768	Х. „Тюменевскій“ куп. Аржанова. . . .	—	157	14	17	49	8	14	1	4	3	968	—	
4769	Х. „Шишиниовскій“ куп. Аржанова . .	—	140	25	20	50	5	25	1	6	7	2492	—	
4770	Х. „Лятошинскій“ куп. Аржанова. . . .	—	143	20	24	53	12	20	1	1	2	1097	—	
4771	Х. кр. Галкиныхъ.	—	152	27	8	45	5	27	2	7	8	174	—	

Земля собственная.

Смоленская (въ 8 ст., 10 уч. Зем. Нач., 4 суд. слѣд. уч., 4 приз. уч.).

4772	С. Смоленка. Б. госуд. Рус. Прав. . .	Р. Сестра.	150	90	30	30	—	90 Николаевскъ.	313	980	1049	12504 надѣльн.	2364	Церковь, земск. и церк.-прих. шк. Вол. Прав. Завѣд. воен. конск. уч., зем. ст., фельдшеръ. Базары по воскрес.

НИКОЛАЕВСКІЙ УѢЗДЪ.

№№	Названіе волости и входящихъ въ нее населенныхъ мѣстъ (селъ, деревень, хуторовъ). Сословіе (когда крестьянское, то и разряды ихъ: бывшіе госуд., б. удѣл. и т. п.), національность и вѣроисповѣданіе жителей.	Положеніе населеннаго мѣста: при рѣкѣ, озерѣ, прудѣ, колодцѣ.	Разстояніе въ верст.						Число дворовъ.	Число жителей.		Колич. надѣльн. или собств. земли въ десят.		Церкви, монастыри, молитв. зданія, школы, больн., почт. ст., земск. станц. пункты, метеор. станц., ярмарки, базары, фабрики, заводы, промыслы и т. п. Земскіе Начальники, Становые Пристава, Лѣсничіе, Вол. Прав., врачи, фельдш. и т. п.
			Отъ Самары.	Отъ уѣзднаго города.	Отъ квар. Земск. Нач.	Отъ квар. Стан. Прис.	Отъ Волостн. Правл.	Отъ ближ. желѣзнодор. станц. и назв. послѣдн.		Мужскаго пола.	Женскаго пола.	Удобной.	Неудобной.	
4773	С. Перелюбъ. Б. госуд. Рус. Малорос. Прав.	Р. Камеликъ.	160	120	—	—	30	85 Шипово.	600	2128	1923	23351 на	2436 дѣл.	Церковь, 2 земск. и церк.-прих. шк., почт. отд., зем. ст. Пріем. покой, аптека, Врачъ. фельдшеръ, акушерка. Зем. Нач. Становой Приставъ, Урядникъ. Базары по воскрес.
4774	С. Кирсановка. Б. госуд. Рус. Прав. . .	Р. Овсянка.	120	90	40	40	25	90	145	582	559	5453 на	317 дѣл.	Церковь, церк.-прих. школа.
4775	Д. Бригадировка. Б. госуд. Рус. Малорос. Прав.	Р. Камеликъ.	161	120	1	1	31	85	40	210	185	1280 на	— дѣл.	
	Хутора:													
4776	Х. Смоленскій куп. Л. С. Аржанова . .	Р. Сестра.	150	90	30	30	—	90	2	5	4	700 соб	715 ств.	
4777	Х. Сестренскій т-ва кр. Русск. Молоканс.	—	130	105	25	25	12	105 Николаевскъ.	27	127	123	3857 аре	143 нд.	
4778	Х. куп. Неклютина.	Прудъ.	130	105	24	24	13	105 Николаевскъ.	1	16	12	4000 соб	500 ств.	
4779	Х. Безсонова (им. Крест. Поз. Банка). Б. госуд. Малороссы. Прав.	Р. Дурная.	150	90	30	30	—	90	58	203	168	1453	400	
4780	Х. Воеводской (Горѣловскій тожъ) . .	—	155	95	23	23	10	95	1	4	3	1500 соб	200 ств.	
4781	Х. Столбумачій т-во кр-нъ. Б. госуд. Рус. Прав.	—	155	96	24	24	8	96	7	24	17			
4782	Х. Поперечный т-во кр-нъ. Б. госуд. Рус. Прав.	Р. Поперечная.	155	102	18	18	12	102	29	128	91	1266 арен у Ка	613 дуемая зны.	
4783	Х. куп. Шадриной. (Б. Жуковскій) . . .	Р. Дурная.	155	102	20	20	12	102	1	8	4	3946	—	Земля собственная.
4784	Х. бр. И. и С. Глуховыхъ	—	155	102	20	20	12	102	1	17	12	3500	500	
4785	Х. мѣщ. Баламожновыхъ. (Б. И. С. Глухова)	Прудъ.	156	98	22	22	12	98	1	5	4	500	—	
4786	Х. кр. Петрухнова на зем. Перелюбскаго о-ва	—	160	110	10	10	20	110 Шипово.	1	15	5	2000 аре	350 нд.	
4787	Х. Юртовскій (каз. обр. ст. по окладу № 1825 уч. 1.) . .	Р. Камеликъ.	160	120	—	—	30	85 Шипово.	18	85	69	1641 аре	65 нд.	

НИКОЛАЕВСКІЙ УѢЗДЪ.

№№	Названіе волости и входящихъ въ нее населенныхъ мѣстъ (селъ, деревень, хуторовъ). Сословіе (когда крестьянское, то и разряды ихъ: бывшіе госуд., б. удѣл. и т. п.), національность и вѣроисповѣданіе жителей.	Положеніе населеннаго мѣста: при рѣкѣ, озерѣ, прудѣ, колодцѣ.	Разстояніе въ верст.						Число дворовъ.	Число жителей.		Колич. надѣльн. или собств. земли въ десят.		Церкви, монастыри, молитв. зданія, школы, больн., почт. ст., земск. станц. пункты, метеор. станц., ярмарки, базары, фабрики, заводы, промыслы и т. п. Земскіе Начальники, Становые Пристава. Лѣсничіе, Вол. Прав., врачи, фельдш. и т. п.
			Отъ Самары.	Отъ уѣзднаго города.	Отъ квар. Земск. Нач.	Отъ квар. Стан. Прис.	Отъ Волостн. Правл.	Отъ ближ. желѣзнодор. станц. и назв. послѣдн.		Мужскаго пола.	Женскаго пола.	Удобной.	Неудобной.	
4788	Х. Ковровскій (каз. обр. ст. по окладу № 1825 уч. 2) . .	Р. Камеликъ.	160	120	—	—	30	85 Семиглавый Марь.	4	11	15	600	—	Зем. аренд. у Казны.
4789	Х. Козловскій (каз. обр. ст. по окладу № 1825 уч. 3) . .	—	160	120	1	1	30	85 Семиглавый Марь.	35	140	125	1484	42	Зем. аренд. у Казны.
4790	Х. куп. Л. С. Аржанова (Шигинскій).	—	160	120	2	2	32	88	3	8	7	3000 собств.	400	
4791	Х. Мораевскій. Кр. Банка. (Б. куп. Зейфертъ)	Р. Каменная.	160	127	7	7	37	85	115	354	327	5288	250	
4792	Х. Савельевъ-Сидоровъ. Б. госуд. Рус. Прав.	—	160	130	10	10	40	80	5	18	17	2000	130	Земля собственная.
4793	Х. Шмидтъ-Савельевскій	—	160	132	12	12	40	80	1	2	2	200	180	Земля собственная.
4794	Х. Б. Гирцевскій (Михайловскій тожъ) дв. Е. А. Михайловой.	Прудъ.	165	135	12	12	40	80	1	2	1	2000	200	Земля собственная.
4795	Х. куп. Маркелова. (Б. Кочетковскій) .	—	165	140	20	20	50	80	1	8	4	2000	—	Земля собственная.
4796	Х. куп. Е. О. Юрина (Горбуновскій). .	Р. Дарькина.	148	145	25	25	55	90	1	20	6	3500	—	Земля собственная. Вѣтр. мельница
4797	Х. Кошкинъ. Имѣн. Крест. Позем. Банка. (Б. Кошкиныхъ). . .	Р. Б. Глушица.	150	150	30	30	35	80 Шипов. Уральск.	94	337	275	4000	300	Вѣтр. мельница.
4798	Х. Масловъ. Б. госуд. Малорос. Прав. .	Р. Солянка.	180	140	20	20	50	65 Шипов. Семигл. Марь.	34	123	106	4000 Кр. Банка.	996	2 вѣтр. мельницы.
4799	Х. Егорушинскій. куп. Малюшкина . .	—	180	140	20	20	50	80	1	20	5	3000	260	Земля собственная. Кон. заводъ.
4800	Х. куп. Малюшкина (Бородинскій) . . .	Прудъ.	175	128	8	8	38	80	1	13	9	4000	—	Земля собственная.
4801	Х. Подмаревскій дв. Е. А. Семеновой . .	Р. Камеликъ.	150	125	12	12	42	90 Семиглавый Марь.	4	11	16	2275	225	Земля собственная.
4802	Х. дв. Саблеръ . .	—	150	125	10	10	40	90	1	8	4	2275	225	Земля собственная.
4803	Х. Аверьяновскій куп. Курлиной. (Б. Шихобалова)	Р. Сестра.	130	110	25	25	20	100 Семиглавый Марь.	7	28	27	2800	500	Земля собственная.
4804	Х. Бутурлинскій куп. П. Н. Шихобалова	Прудъ.	150	135	15	15	45	95 Никол.	1	10	2	3500	—	Земля собственная.
4805	Х. Посова	—	132	90	45	45	19	90	1	2	3	750 аренд.	150	

№№	Названіе волости и входящихъ въ нее населенныхъ мѣстъ (селъ, деревень, хуторовъ). Сословіе (когда крестьянское, то и разряды ихъ: бывшіе госуд., б. удѣл. и т. п.), національность и вѣроисповѣданіе жителей.	Положеніе населеннаго мѣста: при рѣкѣ, озерѣ, прудѣ, колодцѣ.	Разстояніе въ верст.						Число дворовъ.	Число жителей.		Колич. надѣльн. или собств. земли въ десят.		Церкви, монастыри, молитв. зданія, школы, больн., почт. ст., земск. станц. пункты, метеор. станц., ярмарки, базары, фабрики, заводы, промыслы и т. п. Земскіе Начальники, Становые Пристава, Лѣсничіе, Вол. Прав., врачи, фельдш. и т. п.
			Отъ Самары.	Отъ уѣзднаго города.	Отъ квар. Земск. Нач.	Отъ квар. Стан. Прис.	Отъ Волости. Правл.	Отъ ближ. желѣзнодор. станц. и назв. послѣдн.		Мужскаго пола.	Женскаго пола.	Удобной.	Неудобной.	
4806	Х. мѣщ. П. Мальцевой	Р. Сестра.	150	85	35	35	5	85 Кряжъ. Николаев.	1	4	2	1200 аре	300 нд.	
4807	Х. Замятинскій. Куп. Шихобалова	Р. Овсянка.	120	90	40	40	25	95	1	7	9	5000 соб	510 ств.	
4808	Х. Исаева	—	130	105	25	25	12	105	2	26	24	1600	200	
4809	Х. Поташуева . .	—	130	105	25	25	12	105	2	10	11	1600	200	
4810	Х. Фадина . . .	—	130	105	25	25	12	105	2	14	9	1600	200	
4811	Х. Хохлачева . .	—	105	85	40	40	25	85	1	3	2	2000 соб	— ств.	
	Солянская (въ 8 ст., 10 уч. Земск. Начал., 4 суд. слѣд. уч., 3 приз. уч.).													
4812	С. Солянка. Б. госуд. Бѣлорос. Прав. . . .	Р. Солянка	200	110	50	50	—	35 Семигавый Марь.	235	1309	1125	7160 на	2342 дѣл.	Церковь, 2 школы зем. и церк.-прих., почт. отд., зем. ст. 3 ярмарки. Вол. Прав.
4813	Д. Владимировка. Б. госуд. Малорос. и бѣлорос. Прав. . . .	Р. Камышлакъ.	200	103	50	50	7	40	50	272	260	1368	120	
	Хутора:													
4814	Х. Грызлы. Б. госуд. Прав.	Р. Солянка.	200	103	50	50	7	40	34	123	124			
4815	Х. Кочетки. Б. госуд. Рус. Прав. . . .	Р. Камышлакъ.	200	103	50	50	7	40	40	132	128			
4816	Х. Безусакъ. Б. госуд. Рус. Прав. . . .	—	200	100	45	45	10	45	6	25	26			
4817	Х. Перекопновскій. Б. госуд. Рус. Прав.	Оз. Лебяжье.	200	100	45	45	10	45	3	11	13			
4818	Х. Рекутинъ . . .	Р. Камышлакъ.	200	100	50	50	8	35	1	9	6			
4819	Х. Бенардакъ куп. А. М. Мальцева. . .	Прудъ.	200	115	35	35	15	40	1	54	30			
4820	Х. Петиновскій его же.	—	210	115	45	45	15	35	1	12	7			
												33000	7000	
4821	Х Дѣвичій его же.	—	200	120	27	27	20	45	1	12	7			
4822	Х. Холманка его же.	—	200	120	27	27	30	50	1	22	14			

Казенныя оброчныя статьи.

№№	Названіе волости и входящихъ въ нее населенныхъ мѣстъ (селъ, деревень, хуторовъ). Сословіе (когда крестьянское, то и разряды ихъ: бывшіе госуд., б. удѣл. и т. п.), національность и вѣроисповѣданіе жителей.	Положеніе населеннаго мѣста: при рѣкѣ, озерѣ, прудѣ, колодцѣ.	Разстояніе въ верст.						Число дворовъ.	Число жителей.		Колич. надѣльн. или собств. земли въ десят.		Церкви, монастыри, молитв. зданія, школы, больн., почт. ст. земск. станц. пункты, метеор. станц., ярмарки, базары, фабрики, заводы, промыслы и т. п. Земскіе Начальники, Становые Пристава, Лѣсничіе, Вол. Прав., врачи, фельдш. и т. п.
			Отъ Самары.	Отъ уѣзднаго города.	Отъ квар. Земск. Нач.	Отъ квар. Стан. Прис.	Отъ Волостн. Правл.	Отъ ближ. жѣлѣзнодор. станц. и назв. послѣдн.		Мужскаго пола.	Женскаго пола.	Удобной.	Неудобной.	
Сулакская (въ 1 ст., 2 уч. Зем. Нач., 1 суд. слѣд. уч., 2 приз. уч.).														
4823	С. Сулакъ. Б. госуд. Рус. Прав. и раскол.	Р. Б. Иргизъ.	185	38	45	17	—	38 Рим.-Корсаково. Николаевскъ.	908	2905	2990	13220 надѣл.	3113	2 церкви, 4 шк: 2 зем. и 2 церк.-прих., зем. ст. 2 ярмарки: Базары по средамъ и воскрес., зав. воен.-кон. уч. Вол. Прав. и фельдшер. пун. Урядникъ.
4824	С. Перекопная Лука. Б. удѣл. Рус. Прав. и раскол.	—	187	40	25	15	2	40	299	959	960	2844 надѣл.	600	Церковь и церк.-прих. школа.
	Хутора:													
4825	Х. дв. Соловьевой .	Прудъ.	190	45	26	30	18	10	1	2	3	25 соб	— ств.	
4826	Х. „Красновскій“ Студенецкое Т-во. Рус. Прав.	Р. Б. Иргизъ.	193	45	36	7	9	45 С. Рим.-Корсаково. Николаевскъ.	46	122	135	1452 Куп. и Кр.	128 при сод. Банка.	
4827	Х. „Адеркасскій“ куп. Мальцева. . . .	Прудъ.	192	47	25	32	20	8	1	35	12	5643 соб	— ств.	
Сухо-Вязовская (въ 6 ст., 8 уч. Зем. Нач., 3 суд. слѣд. уч., 4 приз. уч.).														
4828	С. Сухая-Вязовка. Б. госуд. и удѣл. Рус. Прав. и сектанты .	Р. Моча.	35	160	—	16	—	35 Самара.	640	1868	2020	12452 надѣл.	1045	Церковь, 2 шк.: зем. и церк.-прих., военно-конс. уч. Вол. Прав., фельдшеръ, урядникъ. 3 ярмарки. Зем. Начал.
4829	С. Яблонный Врагъ. Б. госуд и удѣльн. Рус. Прав. и сектанты.	—	47	160	12	28	12	47	554	1550	1611	5420 надѣл.	685	Церковь, 2 школы: зем. и церк.-прих., врачъ пріемный покой, зем. станція.
	Поселки													
	Перес. Малорос. Прав													
4830	„Прилукскій“ . .	Прудъ.	48	162	29	29	12	48	13	73	55	1000	—	Земля арендованная.
4831	„Малодѣвицкій“. .	—	47	161	28	28	11	47	12					
4832	„Погарицинскій“. .	—	48	162	29	29	12	48	23	70	73	1000	—	
4833	„Дмитріевскій“ . .	—	47	161	28	28	11	47	26	58	27	1000	—	
4834	„Луценково-Боравицкій“	—	48	162	29	29	12	48	24	30	31	1000	—	
4835	Х. куп. Аржанова.	Р. Моча.	50	155	15	31	15	50	1	5	4	9000	—	

НИКОЛАЕВСКІЙ УѢЗДЪ.

№№	Названіе волости и входящихъ въ нее населенныхъ мѣстъ (селъ, деревень, хуторовъ). Сословіе (когда крестьянское, то и разряды ихъ: бывшіе госуд., б. удѣл. и т. п.), національность и вѣроисповѣданіе жителей.	Положеніе населеннаго мѣста: при рѣкѣ, озерѣ, прудѣ, колодцѣ.	Разстояніе въ верст.						Число дворовъ.	Число жителей.		Колич. надѣльн. или собств. земли въ десят.		Церкви, монастыри, молитв. зданія, школы, больн., почт. ст., земск. станц. пункты, метеор. станц., ярмарки, базары, фабрики, заводы, промыслы и т. п. Земскіе Начальники, Становые Пристава, Лѣсничіе, Вол. Прав., врачи, фельдш. и т. п.
			От Самары.	От уѣзднаго города.	От квар. Земск. Нач.	От квар. Стан. Прис.	От Волости. Права.	От ближ. желѣзнодор. станц. и назв. послѣдн.		Мужскаго пола.	Женскаго пола.	Удобной.	Неудобной.	
Таволжанская (въ 3 ст., 11 уч. Земск. Начальн., 1 суд. слѣд. уч., 6 приз. уч.).														
4836	С. Таволжанка. Б. госуд. Рус. Прав. и раскол.	Р. Б. Иргизъ.	148	17	—	17	—	17 Николаевскъ.	822	2525	2668	9718 на дѣл.	2276	Двѣ церкви, 2 зем. шк.: мужск. и жен. 2 церк.-прих. шк., 2 ярмарки, зем. ст., почт. ст., 26 вѣтр. мельн. Вол. Прав. Зем. Нач. воен.-конск. уч., фельдшер. пун., урядникъ.
4837	С. Пузаниха (Преображенка тожъ) Б. госуд. Старообряд. и прав.	—	156	9	8	9	8	9	528	1943	1816	6517 на дѣл.	2052	1 церковь, 11 вѣтр. мельн., школа грамоты.
4838	С. Малая Таволжанка Б. удѣльн. Старообряд.	Озеро Старица.	153	12	4	12	4	12	177	335	499	2161 на дѣл.	557	Церковь, 7 вѣтр. мельн., школа грамоты.
Тягло-Озерская (въ 5 ст., 7 уч. Земск. Начал., 3 суд. слѣд. уч., 3 приз. уч.).														
4839	С. Тяглое Озеро. Б. удѣльн. Рус. Прав. и раскол.	Озеро Тяглое.	98	82	8	8	—	82 Николаевскъ.	227	1303	1327	3218	240	Церковь, церк.-прих. школа, 6 вѣтр. мельн. зав. воен. кон. уч., Вол. Прав. Урядникъ. кред. тов.
4840	С. Ломовка. Б. госуд. Рус. Прав. . .	Овр. Теплый.	106	74	16	16	8	74	372	1120	1360	6082	419	Церковь, церк.-прих. школа, 3 вѣтр. и 1 вод. мельн.
4841	С. Тепловка. Б. госуд Мордва. Прав. .	Р. Б. Иргизъ.	107	73	17	17	9	73	237	741	790	3067	467	Церковь, церк.-прих. школа, 3 вѣтр. мельн.
4842	Д. Садовка. Б. удѣл. Рус. Прав. и молокане.	Р. Овсянка.	99	86	4	4	4	86	37	130	158	439	141	Церк.-прих. школа.
4843	Пос. Пангулсузинскій. Б. удѣльн. Малорос. Прав. . . .	Р. Б. Иргизъ.	102	78	12	12	4	78	5	13	20	200 аренд.	—	
	Хутора:													
4844	Х. Каз. Хохлачева.	Р. Овсянка.	107	90	12	12	8	90	1	5	7	6040 собств.	90	Механич. мельн.
4845	Х. Куп. Курлиной.	—	117	87	22	22	18	87	1	7	9	11500 собств.	1200	
4846	Х. ея-же	—	112	90	17	17	18	90	1	10	12			

Земля надѣльная.

НИКОЛАЕВСКІЙ УѢЗДЪ.

№№	Названіе волости и входящихъ въ нее населенныхъ мѣстъ (селъ, деревень, хуторовъ). Сословіе (когда крестьянское, то и разряды ихъ: бывшіе госуд., б. удѣл. и т. п.), національность и вѣроисповѣданіе жителей.	Положеніе населеннаго мѣста: при рѣкѣ, озерѣ, прудѣ, колодцѣ.	Разстояніе въ верст.						Число дворовъ.	Число жителей.		Колич. надѣльн. или собств. земли въ десят.		Церкви, монастыри, молитв. зданія, школы, больн., почт. ст., земск. станц. пункты, метеор. станц., ярмарки, базары, фабрики, заводы, промыслы и т. п. Земскіе Начальники, Становые Пристава, Лѣсничіе, Вол. Прав., врачи, фельдш. и т. п.
			Отъ Самары.	Отъ уѣзднаго города.	Отъ квар. Земск. Нач.	Отъ квар. Стан. Прис.	Отъ Волостн. Правл.	Отъ ближ. желѣзнодор. станц. и назв. послѣдн.		Мужскаго пола.	Женскаго пола.	Удобной.	Неудобной.	
	Хворостянская (въ 4 ст., 4 уч. Земск. Нач., 1 суд. слѣд. уч., 5 приз. уч.).													
4847	С. Хворостянка. Б. госуд. Рус. Прав. и раскол.	Р. Чагра.	110	70	40	—	—	50 Безенчукъ.	1005	2947	3042	11941	2210	Двѣ церкви, 3 раскольн. молитвен. дома. 4 шк.: зем. 2 церк.-прих. и 2-хъ клас. мин., зем. больница, зем. ст., почт. отд. 3 ярмарки. Базары по воскрес. и по субботамъ, вод. мельн. 2 маслоб. зав. Становой Приставъ. Вол. Прав. Врачъ, фельдшеръ, акушерка, зав. воен. кон. уч. Урядникъ.
4848	С. Чувичи. Б. госуд. Рус. Прав. . .	Прудъ Чувичъ.	125	55	40	12	12	65	365	1042	1062	7729	86	Церковь, и церк.-прих. школа.
4849	Д. Кордонъ. Б помѣщ. Рус Прав. . .	Р. Чагра.	100	70	48	8	8	50	98	272	292	675	37	Школа грамоты.
4850	Д. Варваринка. Б. помѣщ. Рус. Прав. .	—	99	70	49	9	9	49	18	50	57	—	15	
4851	Д. Ивановка. Б. помѣщ. Рус. Прав. . .	—	98	70	50	10	10	48	6	10	11	16	9	
	Хутора:													
4852	Х. „Купцы“ (Лысовскій тожъ) мѣщ. Марковыхъ съ проч. . .	—	100	70	47	7	7	51	27	58	66	698	170	
4853	Х. п. гр. Т. С. Докучаевой	Прудъ.	100	60	55	17	17	60	4	15	6	9771	360	
4854	Х. „Старо-Костычевскій“ Смоленской жен. общины . . .	Р. Чагра.	100	70	48	8	8	51	1	2	14	235	15	
4855	Х. кр. Коткова . .	Колодецъ.	110	60	52	15	15	60	1	1	1	197	2	
4856	Лѣсная стор. о-ва кр-нъ с. Хворостянки.	Прудъ Малый Иргизъ.	120	55	63	17	17	65	1	1	2	28 на дѣл.	—	

Земля надѣльная. Земля собственная.

№ №	Названіе волости и входящихъ въ нее населенныхъ мѣстъ (селъ, деревень, хуторовъ). Сословіе (когда крестьянское, то и разряды ихъ: бывшіе госуд., б. удѣл. и т. п.), національность и вѣроисповѣданіе жителей.	Положеніе населеннаго мѣста: при рѣкѣ, озерѣ, прудѣ, колодцѣ.	Разстояніе въ верст.							Число дворовъ.	Число жителей.		Колич. надѣльн. или собств. земли въ десят.		Церкви, монастыри молитв. зданія, школы, больн., почт. ст., земск. станц. пункты, метеор. станц., ярмарки, базары, фабрики, заводы, промыслы и т. п. Земскіе Начальники, Становые Пристава, Лѣсничіе, Вол. Прав., врачи, фельдш. и т. п.
			Отъ Самары.	Отъ уѣзднаго города.	Отъ квар. Земск. Нач.	Отъ квар. Стан. Прис.	Отъ Волостн. Прав.	Отъ ближ. желѣзнодор. станц. и назв. послѣдн.			Мужскаго пола.	Женскаго пола.	Удобной.	Неудобной.	
	Хлѣбновская (въ 2 ст., 5 уч. Земск. Начальн., 1 суд. слѣд. уч., 5 приз. участ.).														
4857	С. Ново-Захаркино. Б. госуд. Рус. и мордва. Прав. и старообр.	Рѣчка Красная.	175	30	—	40	—	30 Николаевскъ.		197	732	751	2519 надѣл.	1339	Церковь, земск. и церк.-прих. шк., зем. ст., механ. мельн. 4 вѣтр. мельн. Земск. Нач. Вол. Прав. Зав. воен. конск. уч., фельдшеръ, урядникъ.
4858	С. Озинки. Б. помѣщ. Рус. Прав. Един. и старообр.	Р. М. Иргизъ.	175	35	5	35	5	35		196	607	624	529 дарств. 1978 собств.	35 64	2 церкви: Прав. и единов. 2 старообр. молитв. дома, церк.-прих. шк. 1 механ. мельн. и 3 вѣтр.
4859	С. Красная Рѣчка (Шалаши тожъ). Б. госуд. Рус. Прав. .	Р. Красная.	175	17	12	52	12	17		168	585	546	4132 надѣл.	431	Церковь, церк.-прих. школа; 4 вѣтр. мельницы.
4860	С. Хлѣбновка (Устиновка тожъ). Б. помѣщ. Рус. Прав. . .	Р. Солянка.	184	35	7	45	7	35		194	585	555	579 дарств.	90	Земская школа и 4 вѣтр. мельн.
4861	С. Преображенка. Б. госуд. Рус. и мордва. Прав. и старообрядцы	Р. Куличиха.	184	37	11	45	11	37		79	300	300	1809 надѣл.	141	Церковь, церк.-прих. шк., одна механ. мельн. и 2 вѣтр.
4862	Д. Мордвиновка. Б. помѣщ. Рус. Прав. .	Р. М. Иргизъ.	170	30	5	40	5	30		116	405	421	460 дарств.	352	Церковная шк. грамоты, 2 вѣтр. мельн
4863	Д. Чирковка. Б. помѣщ. Рус. Прав. и единов.	—	175	37	7	35	7	37		55	172	183	2071 собств. 176 дарств.	— —	Церковная шк. грамоты, 2 вѣтр. мельн.
4864	Д. Медынка. Б. государ. Рус. Прав. и старообряд.	Рѣка Куличиха.	184	37	10	45	10	37		89	289	339	615 собств. 2229 надѣл.	32 242	Старообряд. мол. домъ и 2 вѣтр. мельн
4865	Д. Ивановка. Б. помѣщ. Рус. Прав. . .	Рѣка Малый Иргизъ.	186	45	15	40	15	45		37	145	124	1200 собств. 130 дарств.	— 22	1 вѣтр. мельн.
4866	Д. Грачи. Б. помѣщ. Рус. Прав. и старообряд.	—	170	31	5	39	5	31		86	229	233	579 собств. 202 дарств.	48 126	3 вѣтр. мельницы.
	Хутора:												1615	20	
4867	Х. Бобринскаго т-ва.	Рѣчка Красная.	170	23	7	45	7	23		42	127	135	3187	20	Церковная школа грамоты, вѣтр. мельн.
4868	Х. Александровскаго т-ва	Рѣчка Куличиха.	184	37	10	45	10	37		33	80	85	1550	200	Министер. уч., 1 вѣтр. мельн.
4869	Х. дв-нъ Устиновыхъ	Рѣчка Солянка.	184	35	7	45	7	35		4	57	44	12400	1200	Земля собственная.
4870	Х. куп. Меркульева „Полеводинскій“ . .	Прудъ.	170	37	8	33	8	37		5	49	30	4192	250	1 вѣтр. мельн.

№№	Названіе волости и входящихъ въ нее населенныхъ мѣстъ (селъ, деревень, хуторовъ). Сословіе (когда крестьянское, то и разряды ихъ: бывшіе госуд., б. удѣл. и т. п.), національность и вѣроисповѣданіе жителей.	Положеніе населеннаго мѣста: при рѣкѣ, озерѣ, прудѣ, колодцѣ.	Разстояніе въ верст. отъ Самары.	отъ уѣзднаго города.	отъ квар. Земск. Нач.	отъ квар. Стан. Прис.	отъ Волости. Управы.	отъ ближ. жѣзднодор. стани. и назв. послѣдн.	Число дворовъ.	Число жителей. Мужскаго пола.	Женскаго пола.	Колич. надѣльн. или собств. земли въ десят. Удобной.	Неудобной.	Церкви, монастыри, молитв. зданія, школы, больн., почт. ст., земск. станц. пункты, метеор. станц., ярмарки, базары, фабрики, заводы, промыслы и т. п. Земскіе Начальники, Становые Пристава, Лѣсничіе, Вол. Прав., врачи, фельдш. и т. п.
4871	Х. куп. Мальцова „Симоновскій“ . . .	Прудъ.	175	20	10	52	10	20 Николаевскъ.	2	4	5	4000 собств.	150	
4872	Х. мѣщ. Игнатьева.	Рѣка Куличиха	186	45	15	40	15	45 Николаевскъ.	2	10	4	150 аренд.	35	
4873	Х. куп. Меркулова „Келлерскій“ . . .	Прудъ.	170	40	11	30	11	40	1	3	2	1000 собств.	—	

Чернавская (въ 5 ст., 6 уч. Земск. Начал., 3 суд. слѣд. уч., 3 прѣз. уч.)

4874	С. Чернава (Вязовка тожъ). Б. госуд. Рус. Прав.	Рѣка Чернава.	118	50	25	40	—	50 Николаевскъ.	467	1770	1739	8943	471	Церковь, земск. и церк.-прих. шк. 12 вѣтр. мельн. и 1 механ. 3 ярмарки. Базары по воскрес., зав. воен. конск. уч., Вол. Прав. фельдшеръ, урядникъ, кред. тов.
4875	С. Мало-Архангельское (Карловка тожъ). Б. госуд. Рус. Прав.	—	110	58	20	33	8	58	220	823	781	5794	380	Церковь, церк.-прих. школа и 4 вѣтр. мельн.
4876	Д. Щигры (Ветлянка тожъ). Б. госуд. Рус. Прав. . . .	—	120	48	27	42	2	48	107	400	376	2091	182	Школа грамоты и вѣтр. мельн.
	Хутора:													
4877	Х. куп. А. С. Аржанова „Тотлебенскій“.	Р. Малая Чернава.	122	54	30	36	4	54	1	10	11	6500	166	
4878	Х. кр. Антоничева „Яблонскій“	Р. Яблонка.	130	60	37	33	10	60	1	15	13	1814	287	Вѣтр. мельница.
4879	Х. кр. Антоничева „Рябиновскій“ . . .	Оврагъ Рябиновый.	127	64	40	25	14	64	1	5	2	1487	20	
4880	Х. кр. К. Д. Цонова „Липовый“ . . .	Долъ Липовый.	118	50	25	43	3	50	1	1	1	500	66	
4881	Х. кр. Е. И. Цонова „Липовый“ . .	—	118	50	25	43	3	50	1	1	—	500	66	

Земля надѣльная. Земля собственная.

№ №	Названіе волости и входящихъ въ нее населенныхъ мѣстъ (селъ, деревень, хуторовъ). Сословіе (когда крестьянское, то и разряды ихъ: бывшіе госуд., б. удѣл. и т. п.), національность и вѣроисповѣданіе жителей.	Положеніе населеннаго мѣста: при рѣкѣ, озерѣ, прудѣ, колодцѣ.	Разстояніе въ верст.						Число дворовъ.	Число жителей.		Колич. надѣльн. или собств. земли въ десят.		Церкви, монастыри молитв. зданія, школы, больн., почт. ст., земск. станц. пункты, метеор. станц., ярмарки, базары, фабрики, заводы, промыслы и т. п. Земскіе Начальники, Становые Пристава, Лѣсничіе, Вол. Прав., врачи, фельдш. и т. п.
			От Самары и Саратова.	От уѣзднаго города.	От квар. Земск. Нач.	От квар. Стан. Прис.	От Волостн. Правл.	От ближ. жел.-дор. станц. и назв. послѣдн.		Мужскаго пола.	Женскаго пола.	Удобной.	Неудобной.	
Александрово-Гайская (Полиц. надзир. сл. Алекс. Гай, 1 уч. Зем. Нач., 3 суд. слѣд. уч., 1 приз. уч.).														
4882	Сл. Александровъ-Гай. Б. госуд. Рус. Прав. и сект. . . .	Р. Б. Узень.	418 / 250 (*)	50	50	кв. полиц. надз.	—	3 Александровъ Гай.	1617	5760	5823	20188 надѣл.	28711	Церковь, 6 шк.: 3 зем., 2 церк.-прих. и 1 мин. Пріемный покой. Почт. тел. отд., зем. станц. 3 ярмарки, 2 кирпич. завода. 30 вѣтр. и 1 пар. мельн., скотобойня. Аптека, зем. врачъ, ветер. зем. врачъ, завѣд. воен.-кон. уч., Пол. Над. Вол. Прав. Уряд. Базары ежедн. 2 мыловар. завод. Аген. Рус. Торг. Банка. Кред. Товарищ.
4883	С. Новая Александровка. Б. удѣл. Рус. Прав. и сект. . . .	—	416 / 251	51	51	1	1	4	453	1578	1611	6540 надѣл.	8254	Церковь, 3 шк.: зем. и 2 церк.-прих. 10 вѣтр. мельн. 2 обдирки.
4884	Д. Передовой Поселокъ. Отст. нижн. чины. Рус. Прав. и сект. .	—	435 / 270	67	67	17	17	20	51	159	164	3288 надѣл.	2890	Церковь, школа, 2 вѣтр. мельн. . . . .
4885	Пос. Варфоломѣевскій 1-й.	Прудъ Кривой Лиманъ.	448 / 280	65	65	30	30	30	31	125	127	816 аренд.	—	
4886	Пос. Варфоломѣевскій 2-й.	—	448 / 280	65	65	30	30	30	23	90	104	700	—	
4887	Пос. Лавро-Сергіевскій	Р. М. Узень.	423 / 276	25	25	45	45	26 Александр. Гай. Новоузен.	29	61	66	1736	—	аренд. у Казны.
4888	Пос. Жулдыбинскій.	Колодецъ.	443 / 278	68	68	25	25	28	4	16	19	140	—	
	Хутора.													
4889	Х. Щеголева (онъ же Харламовъ) . . .	Р. Б. Узень.	418 / 237	33	33	17	17	13	8	18	10	9 аренд.	20	
4890	Х. Курбатова . . .	—	426 / 243	41	41	9	9	7	1	5	3	10 надѣл.	20	
4891	Х. Макаровыхъ . .	Колодцы.	424 / 256	56	56	6	6	6	2	10	5	20 надѣл.	30	
4892	Х. Сорокиныхъ . .	Р. Б. Узень.	442 / 260	57	57	7	7	10	3	16	21	— надѣл.	25	

(*) Цифры подъ чертой въ графѣ 4-й означаютъ разстояніе отъ г. Саратова.

№№	Названіе волости и входящихъ въ нее населенныхъ мѣстъ (селъ, деревень, хуторовъ). Сословіе (когда крестьянское, то и разряды ихъ: бывшіе госуд., б. удѣл. и т. п.), національность и вѣроисповѣданіе жителей.	Положеніе населеннаго мѣста: при рѣкѣ, озерѣ, прудѣ, колодцѣ.	Разстояніе въ верст.							Число дворовъ.	Число жителей.		Колич. надѣльн. или собств. земли въ десят.		Церкви, монастыри, молитв. зданія, школы, больн., почт. ст., земск. станц. пункты, метеор. станц., ярмарки, базары, фабрики, заводы, промыслы и т. п. Земскіе Начальники, Становые Пристава, Лѣсничіе, Вол. Прав., врачи, фельдш. и т. п.
			Отъ Самары и Саратова.	Отъ уѣзднаго города.	Отъ квар. Земск. Нач.	Отъ квар. Стан. Прис.	Отъ Волостн. Правл.	Отъ ближ. желѣзнодор. станц. и назв. послѣдн.			Мужскаго пола.	Женскаго пола.	Удобной.	Неудобной.	
4893	Х. „Фоминъ“ Сучкова, Чурикова и Сюсюкина.	Колодцы.	453/275	75	75	25	25	25 Александровъ-Гай.		5	12	8	2000 аренд. у	3000 казны.	
4894	Х. Богоболова. . .	Прудъ и колодцы.	460/275	75	75	25	25	25		2	18	12	4334 аренд. у	3204 казны.	
4895	Х. Петченко и Полусьмакъ.	Колодцы.	468/281	83	83	33	33	31		7	9	7	2166 аренд. у	1975 казны.	
4896	Х. „Коньковъ Мостъ“ Петченко.	Р. М Узень.	485/278	80	80	30	30	28		3	10	6	— аренд. у	2 казны.	Вѣтр. мельн.
4897	Х. „Ботаянина“ Филатова съ тов. . .	Колодцы.	452/265	67	67	17	17	15		1	5	2	5154 аренд. у	6945 казны.	
4898	Х. Локарева. . . .	—	465/227	65	65	25	25	23 Новоузенскъ.		1	4	3	3117 аренд. у	1644 казны.	
4899	Х. Фешина съ тов.	Р. М. Узень.	405/275	25	25	35	35	25 Новоузенскъ.		9	18	25	1353 аренд. у	2565 казны.	
4900	Х. Моцелева и Кобацкова	—	406/274	23	23	27	27	24		2	12	9	1560 аренд. у	1010 казны.	
4901	Х. „Камышевъ“ бр. Урусовыхъ.	Колодцы.	408/274	23	23	27	27	24		1	9	6	2572 аренд. у	1548 казны.	
4902	Х. „Яндринскій 2-й“ Попова съ товарищ. .	—	403/268	18	18	32	32	18		1	5	2	1287 аренд. у	2524 казны.	
4903	Х. Коблова. . . .	Р.-Б. Узень.	400/240	15	15	35	35	15 Александровъ-Гай.		1	6	1	740 аренд. у	1494 казны.	
4904	Х. Жданова и Ляляева съ товарищ. .	Колодцы.	388/270	23	23	23	23	20 Новоузенскъ.		5	8	3	1537 аренд. у	2489 казны.	
4905	Х. В. Киселева съ товарищ.	—	386/233	21	21	27	27	21 Новоузенскъ.		6	17	11	1930 аренд. у	1461 казны.	
4906	Х. Котова съ товарищ.	—	390/275	30	30	25	25	25 Александровъ-Гай.		7	21	9	2619 аренд. у	2101 казны.	
4907	Х. Тимошонковыхъ.	Р.-Б. Узень.	390/278	25	25	25	25	28 Новоузенскъ.		3	7	3	740 аренд. у	1494 казны.	
4908	Х. Савинковыхъ. .	Колодцы.	383/225	18	18	35	35	18		1	9	5	2354 аренд. у	1763 казны.	

№	Названіе волости и входящихъ въ нее населенныхъ мѣстъ (селъ, деревень, хуторовъ). Сословіе (когда крестьянское, то и разряды ихъ: бывшіе госуд., б. удѣл. и т. п.), національность и вѣроисповѣданіе жителей.	Положеніе населеннаго мѣста: при рѣкѣ, озерѣ, прудѣ, колодцѣ.	Разстояніе въ верст.						Число дворовъ.	Число жителей.		Колич. надѣльн. или собств. земли въ десят.		Церкви, монастыри, молитв. зданія, школы, больн., почт. ст., земск. станц. пункты, метеор. станц., ярмарки, базары, фабрики, заводы, промыслы и т. п. Земскіе Начальники, Становые Приставы, Лѣсничіе, Вол. Прав., врачи, фельдш. и т. п.
			От Самары и Саратова.	От уѣзднаго города.	От квар. Земск. Нач.	От квар. Стан Прис.	От Волости. Правл.	От ближ. желѣзнодор. станц. и назв. послѣдн.		Мужскаго пола.	Женскаго пола.	Удобной.	Неудобной.	
4909	Х. гр. Коныгина. .	Р.Б. Узень.	427/265	57	57	12	12	15 Александровъ Гай.	1	5	2	110 аренд. у	134 казны.	
4910	Х. Г. П. Пендѣева.	Колодцы.	410/230	25	25	25	25	22	1	9	2	2215 аре	1847 нд.	
4911	Х. М. П. Пендѣева.	—	428/263	60	60	10	10	13	1	8	1	400	400	Земля аренд.
4912	Х. Шеломанова. .	—	428/263	60	60	10	10	13	1	9	2	100	100	Земля аренд.
4913	Х. бр. Сошниковыхъ.	—	420/250	60	60	8	8	13	1	10	2	300	300	Земля аренд.
	Линія Рязанско-Уральской ж. д.													
4914	Ст. Александровъ-Гай	Прудъ и колодцы.	417/247	45	45	3	3	—	8	33	46	—	—	
	Полуказармы. . .	Колодцы.	400/235	23	23	17	17	15	1	12	14	—	—	
	Алексашкинская (въ 6 ст., 4 уч. Земск. Начал., 3 суд. слѣд. уч., 2 приз. уч.).													
4915	С. Алексашкино. Б. госуд. Рус. Прав. .	Р. М. Узень.	347/129	66	36	36	—	35 Питерка.	471	1582	1635	11349 на	3917 дѣл.	Церковь, 2 зем. шк., пріемн. покой. Ярмарка. Базары по суббот. Вол. Правл. Почт. Отд. Врачъ, 1 фельд., акушер. 9 вѣтр. мельн. Урядникъ.
4916	С. Борисоглѣбовка (Лихоманъ). Б. госуд. Рус. Прав. Бапт. и молокан.	—	340/136	76	28	28	7	35 Мокроусъ.	320	992	1052	8930 на	3152 дѣл.	Церковь, Зем. шк., земск. ст. Базары по воскресен. Ссуд.-Сберег. Товарищ. 8 вѣтр. мельн.
4917	Д. Ново-Борисоглѣбовка. Б. госуд. Рус., малорос. Прав. . . .	—	337/136	76	28	28	7	35	216	743	724	3366 аре	1122 нд.	Церк.-прих. шк., вѣтр. мельн.
4918	Д. Орловка. Б. госуд. Рус. Прав.	—	354/135	66	38	38	3	32 Питерка. Мокроусъ.	44	179	168	1051 аре	350 нд.	
4919	Х. Н. А. Ухина .	Прудъ.	378/149	83	39	39	15	17 Мокроусъ.	1	18	12	1075 аре	— нд.	

№№	Названіе волости и входящихъ въ нее населенныхъ мѣстъ (селъ, деревень, хуторовъ). Сословіе (когда крестьянское, то и разряды ихъ: бывшіе госуд., б. удѣл. и т. п.), національность и вѣроисповѣданіе жителей.	Положеніе населеннаго мѣста: при рѣкѣ, озерѣ, прудѣ, колодцѣ.	Разстояніе въ верст.						Число дворовъ.	Число жителей.		Колич. надѣльн. или собств. земли въ десят.		Церкви, монастыри, молитв. зданія, школы, больн., почт. ст., земск. станц. пункты, метеор. станц., ярмарки, базары, фабрики, заводы, промыслы и т. п. Земскіе Начальники, Становые Пристава. Лѣсничіе, Вол. Прав., врачи, фельдш. и т. п.
			Отъ Самары и Саратова.	Отъ уѣзднаго города.	Отъ квар. Земск. Нач.	Отъ квар. Стан. Прис.	Отъ Волости. Правл.	Отъ ближ. желѣзнодор. станц. и назв. послѣдн		Мужскаго пола.	Женскаго пола.	Удобной.	Неудобной.	
Бизюкская (въ 2 ст., 9 уч. Земск. Начал., 2 суд. слѣд. уч., 8 приз. участ.)														
4920	Кол. Штрекерау. Б. колон. Нѣмцы. Катол.	Ов. Бизюкъ.	505/112	145	25	25	—	39 Красный Кутъ.	265	1338	1156	7324	803	Кат. церковь, школа, 5 вѣтр. мельн. Вол. Прав.
4921	Кол. Бруннентальъ. Б. колон. Нѣмцы. Лютер. и реформ.	Ов. Кривой Яръ.	505/107	145	35	35	7	42	420	2377	2276	11401	1196	Рим.-Кат. церковь, лютер. молит. домъ, 2 школы, больница, зем. ст. 2 паров. и 6 вѣтр. мельн. 2 маслоб. Врачъ, фельд. и фельдш.
4922	Кол. Маріенбергъ. Б. кол. Нѣмцы. Кат. . .	Ов. Бизюкъ.	505/117	148	25	25	3	42	469	1636	1593	9503	2146	Рим.-кат. церковь, шк. 3 вѣтр. мельн.
Верхне-Ерусланская (въ 3 ст., 11 уч. Земск. Начал., 4 суд. слѣд. уч., 4 приз. уч.)														
4923	Кол. Шендорфъ. Пос. Нѣмцы. Лютеране . .	Р. Еруланъ.	362/132	105	30	30	—	15 Раз. Еруланъ.	242	962	976	5127	361	Лютер. церковь, молитв. домъ, школа, пріемн. покой, 5 вѣтр. мельн. Вол. Правл., зав. воен.-кон. уч.
4924	Кол. Ягодная (Новая Ягода) Пос. Нѣмцы. Лютер.	—	352/115	117	37	37	12	12 Мокрусъ	300	1186	1033	7929	456	Молитв. домъ, школа; 2 вѣтр. мельн.
4925	Кол. Шенталь. Пос. Нѣмцы. Лютер. . . .	—	354/118	100	35	35	8	15 Красный Кутъ, Раз. Еруланъ.	338	1482	1415	8806	371	Лютер. церковь, молитв. домъ, школа, 2 пар. и 7 вѣтр. мельн.
4926	Кол. Шенфельдъ (Мокрусъ тожъ). Пос. Нѣмцы. Лютер. . . .	—	360/121	98	30	30	4	13	224	924	998	4897	236	Молитв. домъ, школа, 6 вѣтр. мельн.
4927	Кол. Розенталь. Пос. Нѣмцы. Лютер. . . .	—	365/121	102	23	23	7	23	399	1490	1233	8309	1124	Лютеран. церковь, молитв. домъ, школа, 1 пар. и 4 вѣтр. мельн.
4928	Кол. Гоффенталь (Ферма) Пос. Нѣмцы Лютер.	—	367/118	100	20	20	10	20	195	739	721	4508	495	Лютер. церковь, молитв. домъ, школа, 4 вѣтр. мельн., зем. ст.
4929	Кол. Екатериненталь (Ямы). Пос. Нѣмцы. Лютер.	Р. Яма.	375/129	90	17	17	15	17	198	682	676	5248	151	Лютер. церковь, шк. 4 вѣтр. мельн.

№№	Названіе волости и входящихъ въ нее населенныхъ мѣстъ (селъ, деревень, хуторовъ). Сословіе (когда крестьянское, то и разряды ихъ: бывшіе госуд., б. удѣл. и т. п.), національность и вѣроисповѣданіе жителей.	Положеніе населеннаго мѣста: при рѣкѣ, озерѣ, пруду, колодцѣ.	Разстояніе въ верст.						Число дворовъ.	Число жителей.		Колич. надѣльн. или собств. земли въ десят.		Церкви, монастыри, молитв. зданія, школы, больн., почт. ст., земск. станц. пункты, метеор. станц., ярмарки, базары, фабрики, заводы, промыслы и т. п. Земскіе Начальники, Становые Пристава, Лѣсничіе, Вол. Прав., врачи, фельдш. и т. п.
			От Самары и Саратова.	От уѣзднаго города.	От квар. Земск. Нач.	От квар. Стан. Прис.	От Волостн. Правл.	От ближ. желѣзнодор. стан. и назв. послѣдн.		Мужскаго пола.	Женскаго пола.	Удобной.	Неудобной.	
4930	Кол. Штразендорфъ (Новыя Ямы). Пос. Нѣмцы. Лютеране. .	Р. Яма	370/128	88	18	18	12	18	105	362	377	1425 над	25 дѣл.	Молитв. домъ, школа, 2 вѣтр. мельн.
	Хутора.													
4931	Кинсъ	—	385/120	100	22	22	4	22	1	3	4	100 аре	20 нд.	
4932	Шеферъ	Прудъ.	375/122	92	18	18	15	18	1	2	2	—	—	
	Верхне-Караманская (въ 6 ст., 4 уч. Земск. Начальн., 4 суд. слѣд. уч., 2 приз. уч.).													
4933	С. Мангеймъ. Б. колон. Нѣмцы. Лютер.	Р. Б. Караманъ.	327/102	120	48	48	—	20 Мокроусъ.	188	748	765	4143 на	1371 дѣл.	Молитв. домъ, церк.-прих. и зем. шк. 1 вѣтр. мельн. Вол. Прав.
4934	С. Зихельбергъ. Б. колон. Нѣмцы. Лютер.	Ов. Мартяжка.	332/97	115	45	45	5	15	150	723	693	3488 на	1230 дѣл.	Молитв. домъ, церк.-приход. и зем. шк. 3 вѣтр. мельн. Зав. воен. кон. уч.
4935	С. Маріенбургъ. Б. колон. Нѣмцы. Катол.	Р. Б. Караманъ.	325/105	124	50	50	2½	22	285	979	991	7440 на	1537 дѣл.	Молитв. домъ, церк.-прих. шк. Вѣтр. мельн.
4936	С. Гнаденфлюръ. Б. колон. Нѣмцы. Лютер.	—	322/108	127	56	56	5	25	180	524	522	3300 на	372 дѣл.	Лютеранск. церковь, церк.-приход. шк. 3 вѣтр. мельн.
4937	Кол. Розендамъ. Б. колон. Нѣмцы. Лютер.	Ов. „Морцова“.	340/127	100	18	18	25	3 Плесъ.	250	1061	981	5650 на	232 дѣл.	Лютеран. церковь, церк.-прих. и зем. шк. 4 вѣтр. мельн.
4938	Д. Бобова Мѣщ. Рус. Прав. и раск. . . .	Р. М. Кушумъ.	300/106	150	60	60	18	35 Мокроусъ.	72	356	372	3439 собств.	400	Церковь, церк.-прих. шк. 3 вѣтр. мельн. **Примѣчаніе.** д. Бобова образована изъ х. х. Бобовыхъ, и хотя находится въ чертѣ Новоузенскаго уѣзда, но въ административномъ отношеніи причислена къ Мало-Быковской волости, Николаевскаго уѣзда.

НОВОУЗЕНСКІЙ УѢЗДЪ.

№№	Названіе волости и входящихъ въ нее населенныхъ мѣстъ (селъ, деревень, хуторовъ). Сословіе (когда крестьянское, то и разряды ихъ: бывшіе госуд., б. удѣл. и т. п.), національность и вѣроисповѣданіе жителей.	Положеніе населеннаго мѣста: при рѣкѣ, озерѣ, прудѣ, колодцѣ.	Разстояніе въ верст. отъ Самары и Саратова.	Разстояніе въ верст. отъ уѣзднаго города.	Разстояніе въ верст. отъ квар. Земск. Нач.	Разстояніе въ верст. отъ квар. Стан. Прис.	Разстояніе въ верст. отъ Волостн. Правл.	Разстояніе въ верст. отъ ближ. желѣзнодор. станц. и назв. послѣди.	Число дворовъ.	Число жителей. Мужскаго пола.	Число жителей. Женскаго пола.	Колич. надѣльн. или собств. земли въ десят. Удобной.	Колич. надѣльн. или собств. земли въ десят. Неудобной.	Церкви, монастыри, молитв. зданія, школы, больн., почт. ст. земск. станц. пункты, метеор. станц., ярмарки, базары, фабрики, заводы, промыслы и т. п. Земскіе Начальники, Становые Пристава, Лѣсничіе, Вол. Прав., врачи, фельдш. и т. п.
	Хутора.													
4939	Х. „Еланскій“ кр. Ф. Г. Огурцова съ тов. Мѣщ. и кр. Рус. Прав. и раск	Р. Солоничный Овражъ.	300/106	150	60	60	18	35	38	107	128	2000 собств.	50	2 вѣтр. мельн.
4940	Х. „Лѣсной“ кр. П. Ф. Полумяхъ съ тов. . .	Ов. Лѣсной.	328/107	105	35	35	12	10	2	4	3	468	—	
4941	Х. „Штальскій“ пос. Книстнеръ съ товар. Лютер. и катол. . .	Прудъ.	340/124	100	32	32	20	12 Плесъ.	8	58	47	2000	—	
4942	Х. пос. В. П. Маурера съ товарищ. .	—	326/112	130	38	38	18	12	3	19	13	500	—	
4943	Х. Л. Динеръ съ товарищ.	—	326/112	130	38	38	18	12	1	12	15	500	—	
4944	Х. П. Н. Новикова съ товарищ.	Р. Б. Караманъ.	319/109	138	48	48	7	25 Мокроусъ.	3	21	15	335	15	
4945	Х. Н. И. Ротэрмель.	Прудъ.	300/104	136	52	52	10	30 Мокроусъ.	1	17	10	4260	61	
4946	Х. „Полеводинскій“ общ. С. Орловскаго Николаев. у. Нѣмцы. Лютер.	Р. Б. Караманъ.	320/108	135	40	40	7	25 Плесъ.	42	151	136	2178	66	Молитв. домъ, шк. Вѣтр. мельн.
4947	Х. Р. А. Гертье съ товарищ.	—	320/108	135	40	40	7	25	4	13	18	240	—	
4948	Х. „Бирючій“ Орловскаго товар. Нѣмцы. Лютер.	Ов. Бирючій.	300/127	131	43	43	15	15 Мокроусъ.	28	186	160	2177	—	Молитв. домъ, шк., 2 вѣтр. мельн.
4949	Х. бр. Финкъ . .	Прудъ.	320/107	130	44	44	17	35 Мокроусъ.	2	10	14	160	—	
4950	Х. „Три своякa“ Лидеръ съ товарищ. .	—	300/104	134	50	50	7	25	1	3	7	478	461	
4951	Х. бр. Шандеръ .	—	300/104	134	50	50	7	25	6	26	21	59	13	
4952	Х. бр. Кейльманъ.	—	300/104	134	50	50	27	25	2	9	7	696	152	

Арендованная. Собственная.

№№	Названіе волости и входящихъ въ нее населенныхъ мѣстъ (селъ, деревень, хуторовъ) Сословіе (когда крестьянское, то и разряды ихъ: бывшіе госуд., б. удѣл. и т. п.), національность и вѣроисповѣданіе жителей.	Положеніе населеннаго мѣста: при рѣкѣ, озерѣ, прудѣ, колодцѣ.	Разстояніе въ верст.						Число дворовъ.	Число жителей.		Колич. надѣльн. или собств. земли въ десят.			Церкви, монастыри, молитв. зданія, школы, больн., почт. ст., земск. станц. пункты, метеор. станц., ярмарки, базары, фабрики, заводы, промыслы и т. п. Земскіе Начальники, Становые Пристава, Лѣсничіе, Вол. Прав., врачи, фельдш. и т. п.
			Отъ Самары и Саратова.	Отъ уѣзднаго города	Отъ квар. Земск. Нач.	Отъ квар. Стан. Прис.	Отъ Волости. Правл.	Отъ ближ. желѣзнодор. станц. и назв. послѣдн.		Мужскаго пола.	Женскаго пола.	Удобной.	Неудобной.		
4953	Х. „Ней-Цюрихъ“. Финкъ съ товарищ. .	Р. Б. Караманъ.	300/99	135	56	56	5	23	30	108	124	100	39	Земля собственная.	Вѣтр. мельн.
4954	Х. Бр. Ваземъ . .	—	322/102	134	53	53	5	23	4	20	17	174	44		
4955	Х. Бр. Райтъ . .	—	322/102	134	53	53	5	23	4	29	26	302	75		
4956	Х. „Раушенбахъ“ Роотъ съ товар. . .	—	320/99	126	52	52	1	25	4	25	19	100	—		
4957	Х. Мейнгардскій“ бр. Унгефугъ . . .	—	326/98	126	52	52	1	20	4	25	20	500	—		
4958	Х. Л. А. Косова .	—	326/97	121	46	46	1	18	1	3	1	884	166		
4959	Х. А. П. Морозова.	—	326/97	120	47	47	1	18	1	6	4	115	21		

Верхне-Кушумская (въ 6 ст., 2 уч. Зем. Нач., 4 суд. слѣд. уч., 3 приз. уч.).

4960	С. Верхній-Кушумъ. (Бобринка). Б. помѣщ. Рус. Прав.	Р. Кушумъ.	266/172	126	70	40	—	12 Римско-Корсаково.	107	362	352	683	1546	Земля надѣльная.	Церковь, зем. шк., больница. Врачъ, 2 фельдшера и акушерка. Вол. Прав. 2 вѣтр. мельн., зем. ст. Урядникъ.
4961	Д. Перевозъ. Б. помѣщ. Рус. Прав. . .	—	261/170	129	73	47	5	11	51	202	220	42	844		Зем. шк. 2 вѣтр мельн.
4962	Д. Свѣтлое Озеро. Б. помѣщ. Рус. Прав.	—	269/172	127	68	37	3	12	50	220	202	385	424		Церк.-прих. школа.
4963	Д. Лобковка 1-я (Бугровка). Б. помѣщ. Рус. Прав.	—	273/170	128	72	40	7	15	18	64	70	—	35		
4964	С. Лобковка 2-я (Чарыковка). Б. помѣщ. Рус. Прав. . .	Р. Полуденка.	272/170	127	71	36	7	16	115	412	413	780	222		Церковь, церк.-прих. школа, 3 вѣтр. мельн. Базары по воскресен.
4965	Д. Лобковка 3-я (Шпановка). Б. помѣщ. Рус Прав.	—	275/170	124	68	33	7	17 Ершово.	22	58	64	422	20		

НОВОУЗЕНСКІЙ УѢЗДЪ.

№ №	Названіе волости и входящихъ въ нее населенныхъ мѣстъ (селъ, деревень, хуторовъ). Сословіе (когда крестьянское, то и разряды ихъ: бывшіе госуд., б. удѣл. и т. п.), національность и вѣроисповѣданіе жителей.	Положеніе населеннаго мѣста: при рѣкѣ, озерѣ, прудѣ, колодцѣ.	Разстояніе въ верст.						Число дворовъ.	Число жителей.		Колич. надѣльн. или собств. земли въ десят.		Церкви, монастыри, молитв. зданія, школы, больн., почт. ст., земск. станц. пункты, метеор. станц., ярмарки, базары, фабрики, заводы, промыслы и т. п. Земскіе Начальники, Становые Пристава, Лѣсничіе, Вол. Прав., врачи, фельдш. и т. п.,
			Отъ Самары и Саратова.	Отъ уѣзднаго города.	Отъ квар. Земск. Нач.	Отъ квар. Стан. Прис.	Отъ Волостн. Правл.	Отъ ближ. желѣзнодор. станц. и назв. послѣдн.		Мужскаго пола.	Женскаго пола.	Удобной.	Неудобной.	
4966	С. Марьевка (2 общ.). Б. помѣщ. Рус. Прав.	Р. Полуденка.	274 / 163	118	62	27	9	12 Мавринка.	128	435	401	1600	156	Церковь, церк.-прих. шк. 3 вѣтр. мельн.
4967	Сц. Мавринка. Б. помѣщ. Рус. Прав.	Р. Б. Узень.	280 / 184	102	45	30	30	3 Мавринка.	93	291	288	880	200	Церковь, церк.-прих. шк., зем. ст. пун., 2 вѣтр. мельн.
4968	Д. Больше-Узенка (Скребницкое). Б. помѣщ. Рус. Прав. . .	—	275 / 185	107	50	40	23	3 Римско-Корсаково.	16	58	67	190	82	Надѣльная.
4969	Д. Римско-Корсаковка (Подшибаловка). Б. помѣщ. Рус. Прав.	Прудъ.	254 / 187	134	78	55	18	3 Римско-Корсаково.	35	124	120	100 на дѣл.	—	Зем. шк. 2 вѣтр мельн.
4970	С. Головинщино (Нарышкино). Б. помѣщ. Рус. Прав.	Р. Б. Узень.	235 / 196	140	80	63	32	9 Аггата.	120	426	427	635 куплен. 730 на дѣл.	— 190	Церковь, церк.-прих. шк., зем. больница. Врачъ, фельдшеръ и акушерка. Зем. ст. пун. 3 вѣтр. мельн.
4971	С. Камышево (Нарышкино). Б. помѣщ. Рус. Прав.	Р. Камышевая.	237 / 212	133	75	68	45	25 Аггата.	72	292	283	438 на дѣл.	141	Церковь, зем. шк., 3 вѣтр. мельн.
	Товарищества:													
4972	Ново-Михайловское. Малорос. Прав. . .	Прудъ.	273 / 180	125	65	46	11	10 Римско-Корсаково.	5	28	21	486	2	Земля куплена при содѣйств. Кр. Поз. Банка.
4973	Семено-Полтавское. Малорос. Прав . .	Р. Б. Узень.	270 / 184	125	65	55	18	9 Римско-Корсаково.	38	114	122	740	4	2 вѣтр. мельн.
4974	2-е Андреевское. Малорос. Прав. . .	Прудъ.	253 / 188	145	79	58	23	3	7	32	30	906	2	2 вѣтр. мельн.
4975	Соколовское. Малорос. Прав.	—	232 / 203	130	88	60	39	24	27	83	94	1090	11	
4976	Александровское. Малорос. Прав. . .	Р. Камышевая.	237 / 212	140	72	75	45	25 Аггата.	48	173	176	1675	7	Школа грамоты.
4977	Васильевское (Больше-Узенское). Малорос. Прав.	Р. Сухая Камышлейка.	280 / 192	110	55	50	45	7	18	59	62	980	13	

№№	Названіе волости и входящихъ въ нее населенныхъ мѣстъ (селъ, деревень, хуторовъ). Сословіе (когда крестьянское, то и разряды ихъ: бывшіе госуд., б. удѣл. и т. п.), національность и вѣроисповѣданіе жителей.	Положеніе населеннаго мѣста: при рѣкѣ, озерѣ, прудѣ, колодцѣ.	Разстояніе въ верст.						Число дворовъ.	Число жителей.		Колич. надѣльн. или собств. земли въ десят.		Церкви, монастыри молитв. зданія, школы, больн., почт. ст., земск. станц. пункты, метеор. станц., ярмарки, базары, фабрики, заводы, промыслы и т. п. Земскіе Начальники, Становые Пристава, Лѣсничіе, Вол. Прав., врачи, фельдш. и т. п.
			Отъ Самары и Саратова.	Отъ уѣзднаго города.	Отъ квар. Земск. Нач.	Отъ квар. Стан. Прис	Отъ Волости. Правл.	Отъ ближ. желѣзнодор. станц. и назв. послѣд.		Мужскаго пола.	Женскаго пола.	Удобной.	Неудобной.	
	Хутора и усадьбы.													
4978	Ус. наслѣд. Мейнгардтъ Э. и Т. Гейнингъ. Нѣмцы Лют.	Р. Кушумъ.	266/172	130	70	40	1	12 Ершово. Рязско-Корсаковка	20	65	17	7053	419	Вѣтр. мельн.
4979	Хут. куп. Л. С. Аржанова	Р. Полуденка.	275/170	133	66	40	7	16	1	4	3	550	—	
4980	Х. Н. Ф. Рауженбахъ, ар. Задковымъ . . .	—	278/168	130	65	35	7	15	1	5	7	2000	—	Вѣтр. мельн.
4981	Х. Минхъ съ товарищ. (Б. Чудина). Малорос. Прав.	Прудъ.	278/160	124	65	30	9	15	4	15	12	8554	192	
4982	Х. А. Е. Задкова.	Р. Полуденка.	274/163	122	62	30	9	12	1	4	4	350	150	Вѣтр. мельн., зав. восп. кон., уч.
4983	Х. А. Ф. Финкъ .	Прудъ.	277/160	119	61	25	12	9	1	7	9	1900	300	
4984	Х. „Марьевскій“ М. В. Катковой . .	—	285/156	120	58	27	13	7	6	28	11	9847	644	Вѣтр. мельн.
4985	Х. П. И. Липпертъ. Нѣм. Лютеране . . .	—	266/177	135	70	35	8	15 Рязско-Корсаково.	4	30	15	3000	—	
4986	Х. Казакова (ар. генер. Максимовъ) .	—	256/180	160	70	48	8	6	2	8	6	1003	8	
4987	Х. Н. И. Вьюшкова	—	256/180	140	70	50	8	6	3	14	11	1026	—	
4988	Х. З. Л. Роменскаго.	Колод.	253/186	147	76	57	19	1	3	10	11	450	—	
4989	Х. Богушевскаго. Нѣмцы. Лютер. . . .	Р. Б. Узень.	250/185	140	70	55	18	7	25	114	122	1992	63	Вѣтр. мельн.
4990	Х. А. А. Деграфъ (ар. Финкъ)	—	256/184	140	70	50	18	8	10	40	38	1000	200	
4991	Х. С. К. Рѣшетникова	—	272/193	110	63	50	20	15	2	6	9	1450	223	
4992	Х. Я. Д. Андреева.	—	275/193	130	60	50	20	12	3	11	9	1520	49	

Земля Самарской губ.

№№	Названіе волости и входящихъ въ нее населенныхъ мѣстъ (селъ, деревень, хуторовъ). Сословіе (когда крестьянское, то и разряды ихъ: бывшіе госуд., б. удѣл. и т. п.), національность и вѣроисповѣданіе жителей.	Положеніе населеннаго мѣста: при рѣкѣ, озерѣ, прудѣ, колодцѣ.	Разстояніе въ верст.							Число дворовъ.	Число жителей.		Колич. надѣльн. или собств. земли въ десят.		Церкви, монастыри, молитв. зданія, школы, больн., почт. ст., земск. станц. пункты, метеор. станц., ярмарки, базары, фабрики, заводы, промыслы и т. п. Земскіе Начальники, Становые Пристава, Лѣсничіе, Вол. Прав., врачи, фельдш. и т. п.
			Отъ Самары и Саратова.	Отъ уѣзднаго города	Отъ квар. Земск. Нач.	Отъ квар. Стан. Прис.	Отъ Волостн. Правл.	Отъ ближ. желѣзнодор. станц. и назв. послѣдн.			Мужскаго пола.	Женскаго пола.	Удобной.	Неудобной.	
4993	Х. Ф. А. Кузнецова.	Р. Б. Узень	275/193	130	60	50	20	12	Мавринка.	1	8	7	447	20	
4994	Х. Каменскаго . .	=	281/190	117	55	40	20	16		18	78	76	1535	170	2 вѣтр. мельн.
4995	Х. М. Ф. Поликарпова	—	278/190	127	58	40	20	15		2	11	11	761	35	
4996	Х. бр. Бубновыхъ.	—	280/190	127	56	40	20	15		4	33	18	1419	43	Вѣтр. мельн.
4997	Х. „Маянскій“ (Ермохинъ). Нѣмцы. Лютеране	—	283/187	120	55	40	20	9		4	32	35	500	30	
4998	Ус. гр. Орлова-Денисова	—	290/190	110	50	38	20	10		4	10	8	3000	28	
4999	Х. Шарибжинова. Б. гр. Орлова-Денисова .	Прудъ.	290/190	107	52	40	25	9		6	20	18	728	188	
5000	Х. Тупикова. Рус. Прав.	Р. Б. Узень.	292/190	110	51	38	21	8		5	22	18	1100	90	
5001	Х. Ш. Аббейдулина. (Быв. Рѣшетникова) .	—	292/189	106	51	40	21	7		3	9	10	728	188	
5002	Х. „Нессель-Родовскій“ А. В. Терликовой Рус. Нѣмцы. Прав. и лютер.	—	275/185	110	50	38	25	3		12	54	38	5000	191	
5003	Х. Рѣшетниковыхъ и Разиныхъ. Рус. Прав.	—	275/185	107	50	35	23	3		10	29	28	4158	121	
5004	Х. „Кожинъ“ И. И. Вьюшкова	—	275/183	106	49	37	25	2		1	5	3	430	7	
5005	Х. Молошинскій. (Б. Серебрякова). . . .	Прудъ.	288/160	115	55	30	20	5	Ершово.	22	83	94	2187	--	
5006	Х. А. Гербъ . . .	—	288/160	120	55	28	15	6		3	17	12	246	—	
5007	Х. Бр. Арнстъ . .	—	290/160	120	53	30	20	8		3	15	12	1220	79	Вѣтр. мельн.
5008	Х. „Кисаровскій“ А. М. Мальцова . .	Р. Б. Узень.	275/180	100	55	36	25	1	Мавринка.	2	8	5	4100	—	

НОВОУЗЕНСКІЙ УѢЗДЪ.

№	Названіе волости и входящихъ въ нее населенныхъ мѣстъ (селъ, деревень, хуторовъ). Сословіе (когда крестьянское, то и разряды ихъ: бывшіе госуд., б. удѣл. и т. п.), національность и вѣроисповѣданіе жителей.	Положеніе населеннаго мѣста: при рѣкѣ, озерѣ, прудѣ, колодцѣ.	Разстояніе въ верст.						Число дворовъ.	Число жителей.		Колич. надѣльн. или собств. земли въ десят.		Церкви, монастыри, молитв. зданія, школы, больн., почт. ст. земск. станц. пункты, метеор. станц., ярмарки, базары, фабрики, заводы, промыслы и т. п. Земскіе Начальники, Становые Пристава, Лѣсничіе, Вол. Прав., врачи, фельдш. и т. п.
			От Самары и Саратова.	От уѣзднаго города.	От квар. Земск. Нач.	От квар. Стан. Прис.	От Волостн. Правл.	От ближ. желѣзнодор. станц. и пазв. посѣдн.		Мужскаго пола.	Женскаго пола.	Удобной.	Неудобной.	
5009	Х. „Мавринскій“ бр. Карепановыхъ . . .	Р. Б. Узень	280/184	102	45	35	30	4 Мавринка.	2	34	18	5975	—	Земля собственная.
5010	Х. „Казачка“ А. В. Терликовой	Р. Казачка.	280/190	100	50	40	40	8 Алтата	2	11	11	5454	190	
5011	Х. Реккъ (арен. В. П. Гусева)	Прудъ.	280/192	120	50	45	40	10	19	72	61	800	104	Вѣтр. мельн.
5012	Х. Е. Кнорингъ .	—	275/185	115	50	40	40	5 Мавринка.	1	2	2	640	—	
5013	Х. Ополяры . . .	—	275/185	115	50	40	40	6	1	3	1	245	—	
5014	Х. „Упоконха“ Айрихъ	Р. Непоконха.	254/192	150	75	60	25	4 Рипско-Корсаково.	5	24	26	1000 аренд.	—	
5015	Х. „Петровскій“ А. В. Терликовой . .	Р. Б. Узень.	237/196	145	78	65	30	10	37	118	127	7000	355	Вѣтр. мельн.
5016	Х. „Больше-Узенскій“ А. В. Терликовой	—	238/196	130	72	60	25	7	8	34	31			Земля собственная.
5017	Х. „Больше-Узенскій“ В. И. Карепанова	Прудъ.	253/199	150	75	65	35	12	5	65	34	6000	212	Вѣтр. мельн., механ. мастер.
5018	Х. Семеновскій“ В. И. Карепанова . .	—	258/206	138	75	58	38	23 Алтата.	1	7	4	3468	—	
5019	Х. В. И. Карепанова. (Б. Худякова) .	Р. Полуденка.	280/163	127	62	38	9	12 Ершово.	1	1	1	300	—	
5020	Х. Мутасова . . .	Р. Муханишта.	232/208	145	85	70	55	34 Алтата.	2	11	6	709	34	
5021	Х. А. и К. Емелиныхъ	Р. Камышовая.	240/215	130	72	74	45	22	5	22	17	500	30	Вѣтр. мельн.
5022	Х. бр. Мельниковыхъ	Прудъ.	238/208	165	88	75	55	35	4	50	29	4570	130	Урядникъ. Примѣчаніе. Въ 1905 г. на этомъ хут. изъ нѣдръ земли появился свѣтильный газъ; владѣлецъ земли использовалъ его построивъ кирпичный и стеклянный заводы.

№№	Названіе волости и входящихъ въ нее населенныхъ мѣстъ (селъ, деревень, хуторовъ). Сословіе (когда крестьянское, то и разряды ихъ: бывшіе госуд., б. удѣл. и т. п.), національность и вѣроисповѣданіе жителей.	Положеніе населеннаго мѣста: при рѣкѣ, озерѣ, прудѣ, колодцѣ.	Разстояніе въ верст.						Число дворовъ.	Число жителей.		Колич. надѣльн. или собств. земли въ десят.		Церкви, монастыри молитв. зданія, школы, больн., почт. ст., земск. станц. пункты, метеор. станц., ярмарки, базары, фабрики, заводы, промыслы и т. п. Земскіе Начальники, Становые Пристава, Лѣсничіе, Вол. Прав., врачи, фельдш. и т. п.
			Отъ Самары и Саратова.	Отъ уѣзднаго города.	Отъ квар. Земск. Нач.	Отъ квар. Стан. Прис.	Отъ Волости. Правл.	Отъ ближ. желѣзнодор. станц. и назв. послѣдн.		Мужскаго пола.	Женскаго пола.	Удобной.	Неудобной.	
5023	Х. „Камышевскій“ бр. Мельниковыхъ .	Р. Мухаиха.	232 208	133	85	70	55	25 Римско-Корсаково.	1	10	5	800 арен.	— дов.	
5024	Х. Кр. Поз. Банка. (Б. Афаносьева) . .	Р. Камышевая.	240 215	130	72	70	45	22	3	10	12	5000	46	
5025	Х. П. Демидова .	—	235 203	140	80	63	45	20	1	2	3	470	30	Вѣтр. мельн.
5026	Х. бр. Керинъ . .	—	234 203	140	88	70	45	20	3	14	17	277	—	
5027	Х. Тимониныхъ . .	—	237 203	138	80	68	48	25	2	3	2	450	50	
5028	Х. „Красноярскій“ Зейфертъ	—	234 200	130	80	65	45	20	15	72	54	2000	106	Вѣтр. мельн.
5029	Х. „Кардонскій“ Терликовой	—	235 203	150	80	68	45	20	3	15	14	1000	—	
5030	Х. „Филичкинъ“ Ефимова	Прудъ.	285 163	118	58	28	15	8 Ершово.	1	1	1	197	8	
5031	Х. Курмаева (ар. у дв. Римско-Корсаковой)	—	254 187	142	75	55	18	3 Римско-Корсаково.	15	36	33	2446	2	Земля собственная.
	Линія Рязанско-Уральской жел. дор.													
5032	Ст. Мавринка . .	Р. Б. Узень.	276 188	106	49	34	30	— Римско-Корсаково.	5	15	12	—	—	
	3 желѣзнодорож. казармы	—	278—281	104—107	60—63	33—39	30—37	5 Мавринка.	3	15	8	—	—	
5033	Ст. Римско-Корсаково и водокачка . .	—	247 187	152	89	45	19	— Римс.-Корсак.-Ершово.	5	16	13	—	—	
	Казарма, полуказарма и будка	—	177—181 256—266	126—135	67—76	32—40	10—15	6—13	3	11	8	—	—	

№№	Названіе волости и входящихъ въ нее населенныхъ мѣстъ (селъ, деревень, хуторовъ). Сословіе (когда крестьянское, то и разряды ихъ: бывшіе госуд., б. удѣл. и т. п.), національность и вѣроисповѣданіе жителей.	Положеніе населеннаго мѣста: при рѣкѣ, озерѣ, прудѣ, колодцѣ.	Разстояніе въ верст.						Число дворовъ.	Число жителей.		Колич. надѣльн. или собств. земли въ десят.		Церкви, монастыри, молитв. зданія, школы, больн., почт. ст., земск. станц. пункты, метеор. станц., ярмарки, базары, фабрики, заводы, промыслы и т. п. Земскіе Начальники, Становые Пристава, Лѣсничіе, Вол. Прав., врачи, фельдш. и т. п.,
			От Самары и Саратова.	От уѣзднаго города.	От квар. Земск. Нач.	От квар. Стан. Прис.	От Волостн. Правл.	От ближ. желѣзнодор. станц. и назв. послѣди.		Мужскаго пола.	Женскаго пола.	Удобной.	Неудобной.	
	Воскресенская (въ 3 ст., 8 уч. Зем. Нач., 2 суд. слѣд. уч., 4 приз. уч.).													
5034	С. Воскресенка. Б. госуд. Рус., малор. Прав.	Р. Тарлыкъ.	425/70	150	25	35	—	35 Красный Кутъ.	805	2558	2718	14614	5333 на дѣл.	Церковь, 3 школы. Вол. Прав., ярмарка, 1 паров. и 15 вѣтр. мельн. Урядникъ.
5035	С. Ильинка. Б. госуд. Малор. Прав. .	Прудъ.	437/80	138	37	23	12	23	64	318	320	1680	177 на дѣл.	Церковь, школа, 2 вѣтр. мельн.
	Хутора:													
5036	Х. Головка . . .	—	430/87	130	35	16	6	16	1	4	5	55	5	Земля арендованная.
5037	Х. Лайсъ	—	405/100	138	45	20	20	20	2	9	8	690	50	
5038	Х. Чудинова съ товар.	—	420/115	130	60	20	15	20	1	3	4	200	8	
5039	Х. Эзау	Р. Соляника.	405/93	130	45	25	25	25	1	3	4	240	—	
5040	Х. куп. Гергейрейдеръ	—	405/92	130	44	23	23	23	1	3	4	287	60	
5041	Х. Вагнера . . .	—	405/87	130	41	20	20	20	1	5	6	60	3	
5042	Х. Лайсонъ . . .	—	405/89	130	40	12	12	12	1	8	5	830	11	
5043	Х. Попъ	—	405/96	135	43	20	15	20	1	8	6	800	25	
5044	Х. Уманова съ товар.	Р. Ерусланъ.	407/94	136	35	16	16	16	7	13	18	238	15	

№№	Названіе волости и входящихъ въ нее населенныхъ мѣстъ (селъ, деревень, хуторовъ). Сословіе (когда крестьянское, то и разряды ихъ: бывшіе госуд., б. удѣл. и т п.), національность и вѣроисповѣданіе жителей.	Положеніе населеннаго мѣста: при рѣкѣ, озерѣ, прудѣ, колодцѣ.	Разстояніе въ верст. отъ Самары и Саратова.	Разстояніе въ верст. отъ уѣзднаго города.	Разстояніе въ верст. отъ квар. Земск. Нач.	Разстояніе въ верст. отъ квар. Стан. Прис.	Разстояніе въ верст. отъ Волости. Правл.	Разстояніе въ верст. отъ ближ. желѣзнодор. станц. и назв. послѣдн.	Число дворовъ.	Число жителей. Мужскаго пола.	Число жителей. Женскаго пола.	Колич. надѣльн. или собств. земли въ десят. Удобной.	Колич. надѣльн. или собств. земли въ десят. Неудобной.	Церкви, монастыри, молитв. зданія, школы, больн., почт. ст., земск. станц. пункты, метеор. станц., ярмарки, базары, фабрики, заводы, промыслы и т. п. Земскіе Начальники, Становые Приставы, Лѣсничіе, Вол. Прав., врачи, фельдш. и т. п.

Генеральская (въ 1 ст., 6 уч. Земск. Начал., 1 суд. слѣд. уч., 6 приз. уч.).

5045	С. Генеральское. Б. госуд. Рус. Малор. Прав.	Р. Подстепная.	420/25	190	18	18	—	18 Покровская.	436	1146	1339	7610 на дѣл.	2529	Церковь, 2 шк. зем. и церк.-прих. Рыбные промыс. 10 вѣтр. мельн. Вол. Прав.
5046	С. Шумейка. Б. госуд. Рус. Малорос. Прав.	Р. Каюковка.	426/19	184	12	12	6	12	422	895	1044	8043 надѣл. въ общ. влад.	2604	Церковь. 2 шк. зем. и церк.-прих. Рыбные промыс., фрукт. сады, 7 вѣтр. мельн., кирпич. зав.
5047	Выс. Шаловъ. Б. госуд. Малор. Прав. .	Р. Саратовка.	432/11	180	6	6	12	6	36	97	94			*Примѣчаніе:* Близъ выс. Шалова наход. деревян. крестъ съ надписью на немъ: „Старое Саратовское городище", поставленный въ 1890—1891 г. гражданами города Саратова, во главѣ съ губернской администраціей, въ знакъ того, что на этомъ мѣстѣ впервые былъ основанъ гор. Саратовъ.

Гуссенбахская (въ 3 ст., 11 уч. Земск. Начал., 2 суд. слѣд. уч., 4 приз. уч.).

5048	Кол. Гуссенбахъ. Б. кол. Нѣмцы Лютер. и рефор.	Р. Гашонъ.	552/98	120	12	12	—	12 Красный Кутъ.	349	2092	2087	9204 на дѣл.	1234	Лютеран. церк., зем. и церк.-прих. шк. Вол. Прав. 13 вѣтр. мельн.
5049	Кол. Гнаденфельдъ. кол. Нѣмцы. Лютер. и рефор.	Р. Солянка.	558/108	117	24	24	12	24	210	971	894	5215 на дѣл.	184	Молитв. домъ, церк.-прих. учил. 2 вѣтр. мельн.

Дергачевская (въ 7 ст., 3 уч. Земск. Начал., 4 суд. слѣд. уч., 3 приз. уч.).

5050	С. Дергачи. Б. госуд. Рус. Малор. и мордва. Прав. . . .	Р. Алтата.	261/205	107	—	—	—	½ Алтата.	1238	5096	5127	25144 на дѣл.	7918	3 церкви, 1 частн. гимназ. 6 шк.: 1 министер., 2 зем. и 3 церк.-прих., зем. лечебница. Почт. тел. конт. Зем. станц. 3 ярмарки: Базары по воскресен. и четверг. хлѣб. рынокъ, лѣсн. прист. 2 аптеки. 1 аптек. магаз. 1 пар. муком. и 29 вѣтр. мельн. 1 кирпич., 9 овчин. и 2 кож. заводовъ, зем. сельско-хоз.

№ №	Названіе волости и входящихъ въ нее населенныхъ мѣстъ (селъ, деревень, хуторовъ). Сословіе (когда крестьянское, то и разряды ихъ: бывшіе госуд., б. удѣл. и т. п.), національность и вѣроисповѣданіе жителей.	Положеніе населеннаго мѣста: при рѣкѣ, озерѣ, прудѣ, колодцѣ.	Разстояніе въ верст.						Число дворовъ.	Число жителей.		Колич. надѣльн. или собств. земли въ десят.		Церкви, монастыри, молитв. зданія, школы, больн., почт. ст., земск. станц. пункты, метеор. станц., ярмарки, базары, фабрики, заводы, промыслы и т. п. Земскіе Начальники, Становые Пристава, Лѣсничіе, Вол. Прав., врачи, фельдш. и т. п.
			От Самары и Саратова.	От уѣзднаго города.	От квар. Земск. Нач.	От квар. Стан. Прис.	От Волости. Правл.	От ближ. желѣзнодор. станц. и назв. послѣдн.		Мужскаго пола.	Женскаго пола.	Удобной.	Неудобной.	
														скл., зем. ремесл. учебн. мастер. 3 банкир. конт. Зем. нач. Податн. Инспек. Станов. Прист. Суд. слѣд. Ветер. врачъ, 3 агент. страх. общ. Вол. Прав. Надз. казен. оброч. стат. 9 района, 2 врача, фельдшеръ, 3 акушерки, завѣд. восп. кон. уч. Уряд.
5051	С. Новорославка. Б. госуд. Рус. Прав. . .	Р. Алтата.	235 222	125	18	18	18	8 Домьяс.	377	1279	1296	6119 на дѣл.	1903	Церковь, 2 земск. шк. 12 вѣтр. мельн. 3 ярмарки, 2 овчин. завода.
	Дьяковская (въ 3 ст., 10 уч. Земск. Начал., 2 суд. слѣд. уч., 4 приз. уч.).													
5052	С. Дьяковка. Б. госуд. Рус. Прав. . .	Р. Ерусланъ.	412 144	120	35	32	—	12 Лепехинская.	975	3756	3888	15130 на дѣл.	12274	2 церкви. Молитв. домъ, 5 шк. Пріемн. покой. Почт. отд. Зем. пун. 3 ярмарки. Базары по понедѣльник. Вол. Правл. Врачъ, фельдшеръ, фельшерица, акушерка, ветеринаръ, 23 вѣтр. и 3 пар. мельн.
5053	С. Усатово. Б. госуд. Малор. Прав. .	—	400 127	100	43	20	12	11 Фриденфельдъ.	99	303	350	322 на дѣл.	941	Церковь, школа.
5054	Д. Дегтяревка. Б. госуд. Пересел. Малор. Прав.	Р. Солянка.	400 127	100	56	25	18	7	61	158	160	705	300	Школа.
	Рязанско-Уральская Ж. д.													
5055	Ст. Лепехинская. .	Прудъ.	410 132	130	30	32	12	—	4	10	5	—	—	
	2 сторожевыхъ будки	—	400—420	115—138 120—140	20—40	22—42	22	10	2	3	6	—	—	

№№	Названіе волости и входящихъ въ нее населенныхъ мѣстъ (селъ, деревень, хуторовъ). Сословіе (когда крестьянское, то и разряды ихъ: бывшіе госуд., б. удѣл. и т. п.), національность и вѣроисповѣданіе жителей.	Положеніе населеннаго мѣста: при рѣкѣ, озерѣ, прудѣ, колодцѣ.	Разстояніе въ верст.						Число дворовъ.	Число жителей.		Колич. надѣльн. или собств. земли въ десят.		Церкви, монастыри, молитв. зданія, школы, больн., почт. ст., земск. станц. пункты, метеор. станц., ярмарки, базары, фабрики, заводы, промыслы и т. п. Земскіе Начальники, Становые Пристава, Лѣсничіе, Вол. Прав., врачи, фельдш. и т. п.
			Отъ Самары и Саратова.	Отъ уѣзднаго города.	Отъ квар. Земск. Нач.	Отъ квар. Стан. Прис.	Отъ Волости. Правл.	Отъ ближ. жел.дор. станц. и назв. послѣдн.		Мужскаго пола.	Женскаго пола.	Удобной.	Неудобной.	
	Иловатская (въ 2 ст., 10 уч. Земск. Начал., 2 суд. слѣд. уч., 8 приз. уч.).													
5056	С. Иловатка (Иловатый Ерикъ). Б. государ. Рус. Прав. . .	Р. Иловатый Ерикъ.	515/150	200	50	48	—	60 Камышинъ.	675	2354	2608	7318 над ѣл.	8560	Церковь, 2 шк.: зем. и церк.-прих., зем. станц. 2 ярмарки Базары по понедѣльник. 2 паровыхъ и 4 вѣтр. мельн. Пріемный покой, 1 докторъ, 2 фельдшера и акушерка. Вол Правл. Почт. тел. отд. 2 маслоб. Кред. товар. Урядникъ.
5057	С. Колышкино. Б. госуд. Малор. Прав. .	Р. Камышеваха.	520/153	205	55	53	5	55	484	1637	1587	9219 над ѣл.	5731	Церковь, 2 шк.: зем. и церк.-прих. 2 пар. и 3 вѣтр. мельн. 1 паров. маслоб.
5058	С. Курнаевка. Б. госуд. Рус. Малор. Прав.	Оз. Ершово.	535/160	210	55	50	10	55	287	763	723	6043 над ѣл.	3147	Церковь, 2 шк.: зем. и церк.-прих. 1 пар. и 3 вѣтр. мельн.
5059	С. Потемкино. Б. госуд. Рус., малор. Прав.	Р. Еруланъ.	545/170	220	55	60	20	45	222	796	717	3313 над ѣл.	2346	Церковь, церк.-прих. шк. 2 вѣтр. мельн.
5060	С. Бѣляевка. Б. госуд. Рус. Малор. Прав.	—	513/185	180	25	80	35	70	346	1164	1098	6123 над ѣл.	9360	Церковь, 2 шк.: зем. и церк. - прих., зем. станц. 1 вод. и 1 вѣтр. мельн. 1 фельдшеръ.
5061	С. Бѣлокаменка. Б. госуд. Рус. Прав. . .	Прудъ.	510/140	207	60	35	12	72	268	826	799	2751 над ѣл.	1020	Церковь, зем. шк. 1 вод. и 2 вѣтр. мельн.
	Хутора.													
5062	Х. дв. С. А. Мясниковой	Р. Еруланъ.	493/170	175	20	65	45	40 Палласовка.	1	4	4	173	500 Земля собственная.	
5063	Х. кр. И. И. Архипова	Р.р. Еруланъ и Торгунъ.	507/185	170	35	90	45	40	1	3	2	250	300	
5064	Х. кр. И. М. Гермышъ	Р. Солянка.	496/175	170	40	87	55	35	1	4	2	180	300	
5065	Х. пос. бр. Миллеръ.	—	496/170	175	43	98	58	32	1	5	3	230	778	

№№	Названіе волости и входящихъ въ нее населенныхъ мѣстъ (селъ, деревень, хуторовъ). Сословіе (когда крестьянское, то и разряды ихъ: бывшіе госуд., б. удѣл. и т. п.), національность и вѣроисповѣданіе жителей.	Положеніе населеннаго мѣста: при рѣкѣ, озерѣ, прудѣ, колодцѣ.	Разстояніе въ верст. отъ Самары и Саратова.	Разстояніе въ верст. отъ уѣзднаго города.	Разстояніе въ верст. отъ квар. Земск. Нач.	Разстояніе въ верст. отъ квар. Стан. Прис.	Разстояніе въ верст. отъ Волостн. Правл.	Разстояніе въ верст. отъ ближ. жѣлѣзнодор. станц. и назв. послѣдн.	Число дворовъ.	Число жителей. Мужскаго пола.	Число жителей. Женскаго пола.	Колич. надѣльн. или собств. земли въ десят. Удобной.	Колич. надѣльн. или собств. земли въ десят. Неудобной.	Церкви, монастыри, молитв. зданія, школы, больн., почт. ст., земск. станц. пункты, метеор. станц., ярмарки, базары, фабрики, заводы, промыслы и т. п. Земскіе Начальники, Становые Пристава. Лѣсничіе, Вол. Прав., врачи, фельдш. и т. п.
5066	Х. кр. И. Т. Бережнова	Р. Солянка.	521/175	170	50	100	65	27 Палласовка.	2	10	8	700 собств.	900	
5067	Х. Харченко . . .	Колод.	560/180	180	20	65	25	45	1	4	5	591 аренд.	—	
5068	Х. Чудиновой . .	Р. Торгунъ.	501/195	152	45	78	60	42	1	13	14	880 собств.	1730	Вѣтр. мельн.
5069	Х. Майзеля . . .	Колод.	555/195	175	57	105	49	58	1	4	2	941	170	Арендованная.
5070	Х. Эльзессеръ 1-й.	—	525/165	185	21	65	30	46	1	3	4	673	—	Арендованная.
5071	Х. Крузова . . .	—	565/165	185	21	65	30	46	1	4	4	687	—	Арендованная.
5072	Х. Орлова	Р. Солянка.	496/170	180	25	70	55	50	1	4	3	634	863	Арендованная.
5073	Х. Калашникова .	Р. Торгунъ.	563/200	190	22	64	42	65	1	5	6	396 собств.	388	
5074	Х. Порляумеръ . .	Р. Еруланъ.	493/190	172	22	64	42	63	2	10	8	12	аренд.	
5075	Х. Генингъ . . .	Колод.	528/185	168	18	45	55	51	1	1	1	753	соб.	
5076	Х. Рылова . . .	—	520/170	160	30	75	25	56	1	14	13	672	—	арендован.
5077	Х. Красюкова . .	Р. Торгунъ.	501/175	160	30	75	25	56	1	1	1	594	—	арендован.
5078	Х. Каргиной . . .	—	501/175	160	30	75	28	53	1	1	1	931	соб.	
5079	Х. Брунскера . .	Колод.	573/180	180	37	85	30	46	1	4	4	382	—	арендован.
5080	Х. Эльзессеръ 2-й.	—	565/180	185	24	60	15	40	1	4	2	471	—	арендован.

Калужская (въ 3 ст., 5 уч. Зем. Нач., 1 суд. слѣд. уч., 5 приз. уч.).

5081	С. Калуга. Б. госуд. Рус. Прав.	Р. Караманъ.	355/94	130	20	52	—	20 Урвахъ.	358	1202	1281	5642 на дѣл.	1782	Церковь, 2 шк.: зем. и церк.-прих., библ. читальня, зем. станц. 10 вѣтр. мельн., фельдшеръ. Вол. Правл. 1 маслоб.
5082	С. Тамбовка. Б. госуд. Рус. Прав. . . .	—	357/93	130	20	50	2	18	400	1466	1528	6535 на дѣл.	2313	Церковь, 2 шк.: зем. и церк.-прих. 9 вѣтр. и 1 пар. мельн. Библіот. читал.

НОВОУЗЕНСКІЙ УѢЗДЪ.

№№	Названіе волости и входящихъ въ нее населенныхъ мѣстъ (селъ, деревень, хуторовъ). Сословіе (когда крестьянское, то и разряды ихъ: бывшіе госуд., б. удѣл. и т. п.), національность и вѣроисповѣданіе жителей.	Положеніе населеннаго мѣста: при рѣкѣ, озерѣ, прудѣ, колодцѣ.	Разстояніе въ верст.						Число дворовъ.	Число жителей.		Колич. надѣльн. или собств. земли въ десят.		Церкви, монастыри, молитв. зданія, школы, больн., почт. ст., земск. станц. пункты, метеор. станц., ярмарки, базары, фабрики, заводы, промыслы и т. п. Земскіе Начальники, Становые Пристава, Лѣсничіе, Вол. Прав., врачи, фельдш. и т. п.
			Отъ Самары и Саратова.	Отъ уѣзднаго города.	Отъ квар. Земск. Нач.	Отъ квар. Стан. Прис.	Отъ Волостн. Правл.	Отъ ближ. желѣзнодор. станц. и назв. послѣдн.		Мужскаго пола.	Женскаго пола.	Удобной.	Неудобной.	
5083	С. Пензенка. Б. госуд. Рус. Прав. . . .	Р. Караманъ.	350/96	130	16	55	3	23 Мокроусъ.	169	606	585	2756	908	Церковь, 2 шк. зем. и шк. грамоты. 4 вѣтр. мельн. Биб. чит.
5084	С. Романовка. Б. госуд. Рус. Прав. и сект.	—	340/109	125	8	60	15	15 Мокроусъ.	350	1308	1449	7547	2748	Церковь, 2 шк. зем. и церк.-прих. 11 вѣтр. мельн. Библ. читал. Урядникъ.
5085	С. Вознесенка. Б помѣщ. Рус. Прав. .	Р. Мечетка.	325/96	140	22	70	20	22	150	501	531	1544	246	Церковь, церк.-прих. шк. 5 вѣтр. мельн Библ. читальн.
5086	С. Липовка. Б. помѣщ. Рус. Прав. . .	—	318/119	140	20	77	25	30	124	393	446	1337	143	Церковь, зем. шк. 2 вѣтр. мельн.
5087	Д. Всесвятка. Б. помѣщ. Рус. Прав. .	Р. Караманъ.	340/99	125	8	60	15	15 Мокроусъ. Урбахъ.	8	27	37	192	8	
	Хутора.													
5088	Х. Бр. Миллеръ. .	—	350/98	130	16	55	4	24 Урбахъ.	1	22	17	2077	—	Вѣтр. мельн.
5089	Х. Крафтъ. . . .	—	340/93	125	10	60	14	18 Мокроусъ.	1	30	25	1500	168	Вѣтр. мельн.
5090	Х. Екатериненштадтскаго общ.	—	340/132	125	8	60	16	15 Урбахъ.	1	14	12	12321	745	
5091	Х. Сабуровскій № 1-й.	Р. Мечетка.	325/133	140	22	70	16	37	15	65	58	2000	160	Вѣтр. мельн.
5092	Х. Сабуровскій № 3-й.	—	325/134	140	23	70	15	37	8	26	28			
5093	Х. Сабуровскій № 2-й.	—	325/135	140	25	70	14	37	20	80	74	1000	800	Вѣтр. мельн.
5094	Х. Ротермель. . .	—	318/120	140	20	77	26	37	1	15	19	1920	80	Вѣтр. мельн.
5095	Х. Триппель . . .	—	353/111	132	24	52	12	22	1	10	8	на душ. надѣл.		
5096	Х. кр. П. Каптюшина и Е. Курчатова 1-й .	—	330/112	149	27	80	19	39	1	18	22	394 собств.	48	

Земля надѣльная. Земля собственная.

№№	Названіе волости и входящихъ въ нее населенныхъ мѣстъ (селъ, деревень, хуторовъ). Сословіе (когда крестьянское, то и разряды ихъ: бывшіе госуд., б. удѣл. и т. п.), національность и вѣроисповѣданіе жителей.	Положеніе населеннаго мѣста: при рѣкѣ, озерѣ, прудѣ, колодцѣ.	Разстояніе въ верст. отъ Самары и Саратова.	Разстояніе въ верст. отъ уѣзднаго города.	Разстояніе въ верст. отъ квар. Земск. Нач.	Разстояніе въ верст. отъ квар. Стан. Прис.	Разстояніе въ верст. отъ Волостн. Правл.	Разстояніе въ верст. отъ ближ. желѣзнодор. станц. и назв. послѣдн.	Число дворовъ.	Число жителей. Мужскаго пола.	Число жителей. Женскаго пола.	Колич. надѣльн. или собств. земли въ десят. Удобной.	Колич. надѣльн. или собств. земли въ десят. Неудобной.	Церкви, монастыри, молитв. зданія, школы, больн., почт. ст., земск. станц. пункты, метеор. станц., ярмарки, базары, фабрики, заводы, промыслы и т. п. Земскіе Начальники, Становые Пристава, Лѣсничіе, Вол. Прав., врачи, фельдш. и т. п.
5097	Х. Ихъ-же 2-й. .	Р. Мечетка.	325/103	140	22	73	12	30 Мокроусъ.	1	2	4	150 собств.	—	
5098	Х. „Всесвятскій“. .	Р. Караманъ.	340/100	125	8	60	13	15 Мокроусъ.	1	4	3	5827 собств.	530	
5099	Х. Безенштамъ. .	Прудъ.	318/98	144	28	82	24	41 Урбахъ.	1	7	9	26 на дѣл.	—	
5100	Х. „Тамбундинъ“. .	—	316/108	138	15	60	18	41 Урбахъ.	5	30	26	53 на дѣл.	—	
5101	Х. „Метрушевскій“ Курчатовыхъ.	Колод.	316/100	138	15	60	18	40	1	7	4	420 собств.	27	
5102	Пост. дворъ Прійтъ.	—	304/103	160	25	90	27	45	1	4	3	8 зем. об.	—	колОбермонжу.
5103	Пол. сторож. Ригграбенъ.	—	320/107	143	22	74	25	40	4	12	9	душ.	над.	
	Карпенская (въ 3 ст., 11 уч. Зем. Нач., 2 суд. слѣд. уч., 4 приз. уч.).													
5104	С. Карпенки. Б. госуд. Малорос. Прав.	Р. Ерусланъ.	362/92	100	25	25	—	25 Красный Кутъ.	475	1529	1485	8571 надѣл.	3021	Церковь, зем. и церк. прих. шк. Вол. Правл. 8 вѣтр. мельн. Урядникъ.
	Козловская (въ 6 ст., 4 уч. Земск. Начал., 3 суд. слѣд. уч., 2 приз. уч.).													
5105	С. Козловка. Б. госуд. Рус. малор. Прав.	Р. М. Узень.	360/117	68	50	50	—	30 Питерка	377	1069	1063	12520 надѣл. въ единолич. влад., съ 1909 г. отъ об. влад. перешли къ отрубному.	2276	Церковь, зем. шк. 5 вѣтр. мельн. Вол. Правл. Завѣд. воен. кон. уч.
5106	С. Новотулка. Б. госуд. Рус. Прав. и сект.	—	363/115	65	51	51	3	27	326	1120	1157	11865 надѣл. въ единолич. влад. отъ об. влад. перешли къотрубному.	2988	Церковь. 2 шк. зем. и церк.-прих. 7 вѣтр. мельн., зем. станц., фельш. пун.

№№	Названіе волости и входящихъ въ нее населенныхъ мѣстъ (селъ, деревень, хуторовъ). Сословіе (когда крестьянское, то и разряды ихъ: бывшіе госуд., б. удѣл. и т. п.), національность и вѣроисповѣданіе жителей.	Положеніе населеннаго мѣста: при рѣкѣ, озерѣ, прудѣ, колодцѣ.	Разстояніе въ верст. отъ Самары и Саратова.	Разстояніе въ верст. отъ уѣзднаго города.	Разстояніе въ верст. отъ квар. Земск. Нач.	Разстояніе въ верст. отъ квар. Стан. Прис.	Разстояніе въ верст. отъ Волости. Правл.	Разстояніе въ верст. отъ ближ. желѣзнодор. станц. и назв. послѣдн.	Число дворовъ.	Число жителей. Мужскаго пола.	Число жителей. Женскаго пола.	Колич. надѣльн. или собств. земли въ десят. Удобной.	Колич. надѣльн. или собств. земли въ десят. Неудобной.		Церкви, монастыри, молитв. зданія, школы, больн., почт. ст., земск. станц. пункты, метеор. станц., ярмарки, базары, фабрики, заводы, промыслы и т. п. Земскіе Начальники, Становые Пристава, Лѣсничіе, Вол. Прав., врачи, фельдш. и т. п.
	Хутора.														
5107	Х. куп. Н. А. Ухина.	Прудъ.	346/152	85	50	50	17	25 Мокроусъ.	1	12	10	1900	100	Земля арендованная.	
5108	Х. Райхъ	—	332/122	70	60	60	5	25	1	10	12	600	10		
5109	Х. „Бахтуринскій“.	—	341/132	80	70	70	15	30	1	10	8	800	25		
	Краснокутская (въ 3 ст., 11 уч. Земск. Начальн., 2 суд. слѣд. уч., 4 приз. уч.).														
5110	С. Красный Кутъ. Б. госуд. Малор. и рус. Прав.	Р. Еруслань.	387/100	102	—	—	—	½ Красный Кутъ.	769	1633	1628	10446	4063	Земледѣльная.	2 церкви. Лютеран. молитв. домъ, 2 шк.: зем. и церк.-прих., ремесл. уч., прогимн., зем. больн., почт. и зем. станц. Базаръ по суббот. Кирпич. заводъ. Зем. Нач. Стан. Прист. Вол. Правл. Врачъ и ветеринар. врачъ, фельдшеръ. Завѣд. воен. кон. уч. Урядникъ, зем. с. хоз. скл., хлѣб. биржа, лѣсн. прист. 1 пар и 4 вѣтр. мельн. Библіотека.
5111	С. Логиновка. Б. госуд. Рус. и малор. Прав.	—	380/107	102	7	7	7	7	526	1435	1472	10458	2957		Церковь, земск. и церк.-прих. шк., ярмарка. Урядн. 6 вѣтр. мельн. 1 кирпич. зав.
5112	С. Ахматъ. Б. госуд. и помѣщ. Рус. Прав. и сект. . . .	—	389/107	106	4	4	4	4	298	764	779	4544	239	Земляная.	Церковь. Молитв. домъ, зем. и церк.-прих. шк. 1 пар. и 5 вѣтр. мельн., кирпич. зав.
5113	Д. Лифляндка. Б. госуд. Эстонцы. Лютор. и прав.	Прудъ.	402/115	115	15	15	15	15	30	84	96	885	110		Лютер. церковь, 3 зем. шк. Вѣтр. мельн.
5114	Д. Горецкая. Б. госуд. Рус. Малор. и эстон. Прав. и лютер.	—	399/112	114	15	15	15	15	46	131	145	728	12	Земли.	Зем. шк. Вѣтр. мельн.
5115	Д. Александровка. Б. госуд. Малор. Рус. и эстон. Прав. и лютер.	—	399/112	114	12	12	12	12	16	68	72	544	4		

№№	Названіе волости и входящихъ въ нее населенныхъ мѣстъ (селъ, деревень, хуторовъ). Сословіе (когда крестьянское, то и разряды ихъ: бывшіе госуд., б. удѣл. и т п.), національность и вѣроисповѣданіе жителей.	Положеніе населеннаго мѣста: при рѣкѣ, озерѣ, прудѣ, колодцѣ.	Разстояніе въ верст.						Число дворовъ.	Число жителей.		Колич. надѣльн. или собств. земли въ десят.		Церкви, монастыри, молитв. зданія, школы, больн., почт. ст., земск. станц. пункты, метеор. станц., ярмарки, базары, фабрики, заводы, промыслы и т. п. Земскіе Начальники, Становые Пристава, Лѣсничіе, Вол. Прав., врачи, фельдш. и т. п.
			Отъ Самары и Саратова.	Отъ уѣзднаго города.	Отъ квар. Земск. Нач.	Отъ квар. Стан. Прис.	Отъ Волости. Права.	Отъ ближ. желѣзнодор. станц. и назв. послѣдн.		Мужскаго пола.	Женскаго пола.	Удобной.	Неудобной.	
5116	С. Владимировка. Б. госуд. Рус. Малор. Прав.	Р. Солянка.	387/115	87	15	15	15	9 Фридонфельдъ.	95	403	412	1476	8	Церковь, церк.-прих шк., вѣтр. мельн.
5117	Д. Журавлевка. Б. госуд. Рус. Прав. . .	—	387/115	87	15	15	15	9	100	272	276	883	—	Вѣтр. мельн.
5118	Д. Рудня. Б. госуд. Малор. Прав. .	Р. Еруланъ.	379/108	102	8	8	8	8 Красный Кутъ.	56	148	151	1064	64	Вѣтр. мельн.
5119	Д. Дьяконовка. Б. госуд. Малор. Прав. .	—	375/112	102	12	12	12	12	63	215	208	536	8	
5120	Д. Лебедевка. Б. госуд. Рус. Малор. Прав.	—	369/118	110	18	18	18	18	121	443	350	1464	—	Церков. - прих. шк Вѣтр. мельн.
5121	Д. Лавровка. Б. госуд. Малор. Прав .	Прудъ.	389/102	102	2	2	2	2	100	317	295	1712	—	Зем. школа. Вѣтр. мельн.
5122	Д. Балтійка. Б. госуд. Эстон. Лютер. .	—	412/125	87	25	25	25	15 Фридонфельдъ.	61	205	179	1343	11	Лютер. молит. домъ, зем. шк. Вѣтр. мельн.
5123	Д. Эстонка. Б. госуд. Эстон. Лютер. .	—	412/125	79	25	25	25	15 Красный Кутъ.	41	115	98	606	6	Лютер. молитв. домъ, Вѣтр. мельн. школа.
	Хутора.													
5124	Х. Д. П. Рябова .	—	392/107	95	7	7	7	7	1	5	2	400	—	
5125	Х. А. Ф. Шлегель.	—	407/120	82	20	20	20	20	1	4	2	430	1	
5126	Х. Е. Х. Гаасъ .	—	310/120	80	22	22	22	20 Фридонфельдъ.	1	6	3	460	—	
5127	Х. И. Т. Пономаренко	—	397/110	92	10	10	10	10	1	5	3	858	2	
5128	Х. В. Д. Рудольфъ.	—	394/107	109	7	7	7	7 Красный Кутъ.	2	6	3	1015	7	
5129	Х. А. Г. Волкова.	—	397/110	112	10	10	10	10	2	4	2	1013	4	
	Линія Покровско-Уральской ж. д.													
	Вѣтвь Урбахъ-Александровъ Гай.													
5130	Ст. Красный Кутъ.	Р. Еруланъ.	102/387	102	—	—	—	—	4	35	21	—	—	

Земля арендованная. Земля надѣльная.

№ №	Названіе волости и входящихъ въ нее населенныхъ мѣстъ (селъ, деревень, хуторовъ). Сословіе (когда крестьянское, то и разряды ихъ: бывшіе госуд., б. удѣл. и т. п.), національность и вѣроисповѣданіе жителей.	Положеніе населеннаго мѣста: при рѣкѣ, озерѣ, прудѣ, колодцѣ.	Разстояніе въ верст.						Число дворовъ.	Число жителей.		Колич. надѣльн. или собств. земли въ десят.		Церкви, монастыри, молитв. зданія, школы, больн., почт. ст., земск. станц. пункты, метеор. станц., ярмарки, базары, фабрики, заводы, промыслы и т. п. Земскіе Начальники, Становые Пристава. Лѣсничіе, Вол. Прав., врачи, фельдш. и т. п.
			Отъ Самары и Саратова.	Отъ уѣзднаго города.	Отъ квар. Земск. Нач.	Отъ квар. Стан. Прис.	Отъ Волости. Правл.	Отъ ближ. желѣзнодор. станц. и назв. посѣщи		Мужскаго пола.	Женскаго пола.	Удобной.	Неудобной.	

Красноярская (въ 1 ст., 6 уч. Зем. Нач., 1 суд. слѣд. уч., 9 приз. уч.).

5131	Кол. Красный Яръ. Б. колон. Нѣмцы. Лютер.	Р. Березовка.	410/30	180	25	25	—	25 Покровская	1081	3360	3985	13512 на дѣл.	3065	Лютер. церковь, 2 шк.: зем. и церк.-прих., зем. ст. пунк. Пріемн. покой. Глаз. лечеб. Кирпич. зав. Паров., вод. и 10 вѣтр. мельн Призыв. уч. Вол. Прав Почт. отд. 2 врача, 2 фельдшерицы и 1 фельдшеръ. Библ. чит. Урядникъ.
5132	Кол. Подстепное (Розенгеймъ). Б. колон. Нѣмцы. Лютер. .	—	405/35	185	30	30	5	30	473	2081	2143	5786 на дѣл.	1527	Лютер. церковь, 2 школы: зем. и церк.-прих. 1 паров. и 8 вѣтр. мельн.
5133	Кол. Усть-Караманъ (Эндерсъ). Б. колон. Нѣм. Лютер.	Р. Б. Караманъ.	401/40	185	35	35	9	35	208	1160	1117	3658 на дѣл.	976	Лютер. церковь, 2 шк.: зем. и церк.-прих. 7 вѣтр. мельн.
5134	Кол. Теляуза (Фишеръ). Б. колон. Нѣм. Лютер.	—	398/44	185	38	38	12	38	250	1496	1357	5744 на дѣл.	726	Лютер. церковь, 2 зем. школы: 4 вѣтр. мельн.
5135	Кол. Нидермонжу (Бобровка). Б. колон. Нѣм. Лютер.	Р. Лизель.	396/49	180	40	40	16	40	349	2083	2133	7513 на дѣл.	3175	Лютер. церковь, 2 шк.: зем. и церк.-прих. Кирпич. зав. 10 вѣтр мельн.
5136	Кол. Звонаревъ Кустъ (Шталь). Б. колон. Нѣм. Лютер. .	Р. Б. Караманъ.	406/36	180	32	32	8	32	320	1863	1841	5695 на дѣл.	1086	Лютер. церковь, 2 шк.: зем. и церк.-прих 8 вѣтр. мельн.
5137	Кол. Луговая Грязнуха (Шульцъ). Б. колон. Нѣм. Лютер. .	—	408/42	172	35	35	10	35	179	1142	1084	3586 на дѣл.	1534	Лютер. церковь, 2 шк.: зем. и церков.-приход. 4 вѣтр. мельн.
5138	Кол. Старица (Рейнвальдъ). Б. кол. Нѣм. Лютер.	—	410/38	170	28	28	8	28	645	2574	2459	7753 на дѣл.	2099	Лютер. церковь, 2 шк.: зем. и церк.-прих, кирпич. зав. 1 пар. и 5 вѣтр. мельн.
5139	Кол. Звонаревка (Шведенъ). Б. колон. Нѣм. Лютер.	—	407/35	176	30	30	6	30	286	1711	1701	4466 на дѣл.	1307	Лютер. церковь, 2 шк.: зем. и церк.-прих. 6 вѣтр. мельн.

№ №	Названіе волости и входящихъ въ нее населенныхъ мѣстъ (селъ, деревень, хуторовъ). Сословіе (когда крестьянское, то и разряды ихъ: бывшіе госуд., б. удѣл. и т. п.), національность и вѣроисповѣданіе жителей.	Положеніе населеннаго мѣста: при рѣкѣ, озерѣ, прудѣ, колодцѣ.	Разстояніе въ верст. отъ Самары и Саратова.	Разстояніе въ верст. отъ уѣзднаго города.	Разстояніе въ верст. отъ квар. Земск. Нач.	Разстояніе въ верст. отъ квар. Стан. Прис.	Разстояніе въ верст. отъ Волости. Правл.	Разстояніе въ верст. отъ ближ. желѣзнодор. станц. и назв. послѣдн.	Число дворовъ.	Число жителей. Мужскаго пола.	Число жителей. Женскаго пола.	Колич. надѣльн. или собств. земли въ десят. Удобной.	Колич. надѣльн. или собств. земли въ десят. Неудобной.	Церкви, монастыри, молитв. зданія, школы, больн., почт. ст. земск. станц. пункты, метеор. станц., ярмарки, базары, фабрики, заводы, промыслы и т. п. Земскіе Начальники, Становые Пристава, Лѣсничіе, Вол. Прав., врачи, фельдш. и т. п.
5140	Х. Общ. кол. Красскомъ Яра на 2 Уральнаго отводѣ № 1 . .	Р. Мечетка.	360 / 80	120	85	85	60	20 Урбахъ.	23	69	74	—	—	
5141	Х. № 2	Р. Караманъ.	360 / 85	115	85	85	60	20	20	57	63	—	—	
	15 фруктовыхъ садовъ, разныхъ поселянъ	Р. р. Б. Караманъ, Иргизъ, Березовка и Караманъ.	402—411 / 30—40	178—192	24—37	24—37	1—12	24—37 Покровская.	20	70	77	На общ. землѣ раз. обществъ.		
	7 лѣсныхъ сторожекъ разныхъ крест. обществъ	Р. р. Погаиная Яма, Волга, Березовка, Черныя воды, Караманъ, Иргизъ и Куяковка.	400—410 / 35—47	190—210	35—55	35—55	7—30	35—55	7	14	16	—	—	
	14 полевыхъ сторожекъ разн. крест. обществъ	Р. р. Саратоака, Б. Караманъ, Мечетка, Сусель и Караманъ.	360—410 / 30—85	105—170	25—85	25—85	19—60	18—47 Покровская и Урбахъ.	14	30	30	—	—	

Краснянская (въ 6 ст., 4 уч. Зем. Нач., 4 суд. слѣд. уч., 2 приз. уч.).

5142	С. Красненькое. Б. госуд. Рус. Малор. Нрав. и сект. . . .	Р. М. Узень.	298 / 151	77	20	20	—	30 Плесъ.	327	1094	1094	7988	3162	Церковь, зем. шк. 2 ярмарки. Вол. Прав. Урядн. 8 вѣтр. мельн. кред. товарищ.
5143	Д. Черная Падина. Польск. перес. Литов. и поляки. Катол. . .	—	300 / 150	77	22	22	2	32	89	269	275	2470	403	Католич. церковь, зем. шк. 2 вѣтр. мельн.
5144	Д. Чистое Плесо. Б. госуд. Рус. Прав. . .	—	297 / 154	79	20	20	2	30	112	365	368	2749	343	Зем. шк. 2 вѣтр. мельн.

Земли надѣльная.

№	Названіе волости и входящихъ въ нее населенныхъ мѣстъ (селъ, деревень, хуторовъ). Сословіе (когда крестьянское, то и разряды ихъ: бывшіе госуд., б. удѣл. и т. п.), національность и вѣроисповѣданіе жителей.	Положеніе населеннаго мѣста: при рѣкѣ, озерѣ, прудѣ, колодцѣ.	Разстояніе въ верст. отъ Самары и Саратова.	Разстояніе въ верст. отъ уѣзднаго города	Разстояніе въ верст. отъ квар. Земск. Нач.	Разстояніе въ верст. отъ квар. Стан. Прис.	Разстояніе въ верст. отъ Волости. Права.	Разстояніе въ верст. отъ ближ. желѣзнодор. станц. и назв. послѣди.	Число дворовъ.	Число жителей. Мужскаго пола.	Число жителей. Женскаго пола.	Колич. надѣльн. или собств. земли въ десят. Удобной.	Колич. надѣльн. или собств. земли въ десят. Неудобной.	Церкви, монастыри, молитв. зданія, школы, больн., почт. ст., земск. станц. пункты, метеор. станц., ярмарки, базары, фабрики, заводы, промыслы и т. п. Земскіе Начальники, Становые Пристава, Лѣсничіе, Вол. Прав., врачи, фельдш. и т.п.
5145	Д. Александрія (Осиповка тожъ). Б. госуд. Рус. Прав.	Р.М. Узень.	296/161	78	11	11	10	25 Жуковдово.	101	269	262	1544	7 Земля надѣльная.	2 вѣтр., мельн. шк. грамоты.
5146	С. Васильевка (Рудня тожъ). Перес. Малор. Прав.	—	295/161	80	10	10	12	24	151	372	370	2088	28	Церковь, церк.-прих. шк. 2 мельн. вѣтр.
5147	Д. Еремѣевка. Б. госуд. Рус. Малор. Прав.	—	295/157	81	14	14	7	28	220	544	570	4144	176	Церковь. Шк. грамоты, 3 вѣтр. мельн.
5148	Пос. Никольскій. Б. гос. Русск. Малор. Прав.	Прудъ.	296/136	94	12	12	12	15 Плесъ.	74	359	388	2279 аренд.	25	Вѣтр. мельн., шк. грам.
	Хутора.													
5149	Х. пос. Еганъ (онъже Руди)	—	300/160	65	30	30	12	50 Жуковдово. Мокроусъ.	1	2	1	770	33 Земля арендованная.	
5150	Х. аренд. Федоровскимъ обществомъ.	—	305/170	70	16	16	20	28	1	2	2	1600	100	
5151	Х. Трипольскаго съ товарищ.	—	305/170	70	16	16	20	28	6	24	20	2200	100	
5152	Х. С. Д. Пеканъ .	—	301/170	74	22	22	21	30	2	14	8	1800	200	
5153	Х. Коробкова . .	—	290/163	85	17	17	16	36 Плесъ.	1	1	1	600	65	
5154	Х. Семеновскій . .	—	290/163	85	17	17	16	36	7	7	9	675	40	
	Куриловская (въ 5 ст., 1 уч. Зем. Нач., 3 суд. слѣд. уч., 1 приз. уч.).													
5155	С. Куриловка. Б. госуд. Рус. Прав. и сект.	Р. Б. Узень.	339/115	28	28	26	—	33 Новоузенскъ.	1173	2944	3106	24539 на дѣл.	10061	Церковь, 6 шк.: 1 министер. 2-хъ клас., 4 зем. и 1 церк.-прих., почт. отд. Библ. читальня, 2 кож. зав. 21 вѣтр. и 1 пар. мельн. Вол. Правл. Врачъ, фельдшеръ, фельдшерица и акушерка. Урядникъ. Аптека. Базары по воскресен.

№№	Названіе волости и входящихъ въ нее населенныхъ мѣстъ (селъ, деревень, хуторовъ). Сословіе (когда крестьянское, то и разряды ихъ: бывшіе госуд., б. удѣл. и т. п.), національность и вѣроисповѣданіе жителей.	Положеніе населеннаго мѣста: при рѣкѣ, озерѣ, прудѣ, колодцѣ.	Разстояніе въ верст. отъ Самары и Саратова.	Разстояніе въ верст. отъ уѣзднаго города.	Разстояніе въ верст. отъ квар. Земск. Нач.	Разстояніе въ верст. отъ квар. Стан. Прис.	Разстояніе въ верст. отъ Волости. Правл.	Разстояніе въ верст. отъ ближ. желѣзнодор. станц. и назв. послѣдн.	Число дворовъ.	Число жителей. Мужскаго пола.	Число жителей. Женскаго пола.	Колич. надѣльн. или собств. земля въ десят. Удобной.	Колич. надѣльн. или собств. земля въ десят. Неудобной.	Церкви, монастыри, молитв. зданія, школы, больн., почт. ст. земск. станц. пункты, метеор. станц., ярмарки, базары, фабрики, заводы, промыслы и т. п. Земскіе Начальники, Становые Пристава, Лѣсничіе, Вол. Прав., врачи, фельдш. и т. п.
5156	С. Крѣпость-Узень. Б. госуд. Рус. Прав.	Р. Б. Узень.	342 / 185	26	26	29	3	31 Новоузенск.	376	1314	1402	6574 над ѣл.	5454	Церковь, 2 шк.: зем. и церк.-прих. 9 вѣтр. мельн. Примѣчаніе: Въ чертѣ селенія „Крѣпость-Узень“ сохранились до настоящ. врем. остатки земляного вала, служившаго укрѣпленіемъ (отсюда и названіе селенія) для стоявшихъ здѣсь лѣтъ 110 назадъ казацкихъ постовъ отъ набѣговъ киргизъ.
5157	С. Дмитріевка. Б. госуд. Рус. Прав. . .	—	348 / 192	20	20	35	10	25	145	426	444	3817 над ѣльн.	2490	Церковь, 2 зем. смѣшан. шк. 3 вѣтр. мельн.
5158	Д. Безсоновка. Перес. Рус. Мордва и малор. Прав.	Р. Таловка.	350 / 197	45	45	15	17	50	124	432	440	2828 аре нд.	848	Школа грамоты, 3 вѣтр. мельн.
5159	Д. Таловка. Б. госуд. Поляки и мордва. Катол. и прав. .	Р. Б. Узень.	350 / 192	42	42	12	12	47	47	324	352	1590 на дѣл.	431	Часовня. Католич. молитв. домъ, зем. шк. Вѣтр. мельн.
5160	Д. Кубанка. Б. госуд. Малор. Прав. и сект.	—	352 / 195	14	14	39	14	19	2	11	8	132 на дѣл.	86	
5161	Д. Ермоловка. Рус. Прав.	Р. Чергала.	352 / 220	27	27	40	25	32	9	53	38	— арендов.	—	
	Хутора.													
5162	Х. А. Е. Бредихина.	Прудъ.	325 / 190	45	45	18	20	50	2	2	3	450 аре нд.	—	
5163	Х. В. Л. Алеенкова съ товарищ. . .	—	356 / 217	12	12	37	20	17	3	6	5	1700 аре нд.	—	
5164	Х. П. Ф. Ильинова съ товарищ.	—	345 / 187	22	22	25	13	26	6	13	13	1600 аре нд.	—	
5165	Х. С. В. Горѣлова съ товарищ.	—	350 / 212	24	24	32	15	29	5	20	15	1700 аре нд.	—	
5166	Х. П. П. Митрохина.	—	345 / 205	22	22	25	13	26	1	1	2	865 аре нд.	—	

№№	Названіе волости и входящихъ въ нее населенныхъ мѣстъ (селъ, деревень, хуторовъ). Сословіе (когда крестьянское, то и разряды ихъ: бывшіе госуд., б. удѣл. и т. п.), національность и вѣроисповѣданіе жителей.	Положеніе населеннаго мѣста: при рѣкѣ, озерѣ, прудѣ, колодцѣ.	Разстояніе въ верст. отъ Самары и Саратова.	Разстояніе въ верст. отъ уѣзднаго города	Разстояніе въ верст. отъ квар. Земск. Нач.	Разстояніе въ верст. отъ квар. Стан. Прис.	Разстояніе въ верст. отъ Волости. Права.	Разстояніе въ верст. отъ слаж. желѣзнодор. станц. и назв. послѣдн.		Число дворовъ.	Число жителей. Мужскаго пола.	Число жителей. Женскаго пола.	Колич. надѣльн. или собств. земли въ десят. Удобной.	Колич. надѣльн. или собств. земли въ десят. Неудобной.	Церкви, монастыри, молитв. зданія, школы, больн., почт. ст., земск. станц. пункты, метеор. станц., ярмарки, базары, фабрики, заводы, промыслы и т. п. Земскіе Начальники, Становые Пристава, Лѣсничіе, Вол. Прав., врачи, фельдш. и т. п.
5167	Х. Т. Е. Ланцева съ товарищ.	Прудъ.	360/220	10	10	40	17	12	Новоузенскъ.	4	4	4	1911	—	Земля арендованная.
5168	Х. Ф. В. Баткова съ товарищ.	Р. Таловка.	330/195	45	45	10	15	45		6	12	12	967	—	
5169	Х Д. Н. Андреева съ товарищ.	Прудъ.	340/200	35	35	20	20	23		3	3	3	450	—	
5170	Х. Я. Т. Карсакова.	—	360/205	25	25	19	25	30		1	19	16	830	126	
5171	Х. А. Е. Бредихина.	—	350/202	35	35	22	15	35		1	2	1	660	81	
5172	Х. Н. и Ф. Кустовыхъ и М. Шатсарина.	Колод.	342/225	20	20	45	17	20	Малый-Узень.	4	18	15	800	75	
5173	Х. И. В. Кустова .	Р. Солянка.	342/220	25	25	40	12	20		1	5	8	800	150	
5174	Х. Ф. Попова . .	Р. Б. Узень.	342/222	15	15	42	12	18	Новоуз.	1	8	6	1300	—	
5175	Х. Горбатова и Цукалова	Прудъ.	342/200	20	45	20	20	20	Новоуз. Мал.-Узень.	2	4	6	800	—	
5176	Х. Акимина и др.	Р. Б. Узень.	337/195	15	40	15	14	20		6	5	8	800	200	
5177	Х. А. Жуликова и И. Требунскаго . . .	—	337/195	15	40	15	14	20		4	4	7	950	250	
5178	Х. М. и Р. Синютныхъ	Прудъ.	452/210	30	45	30	20	20	Питерка.	2	4	7	2000	—	

Малоузенская (въ 4 ст., 12 уч. Зем. Нач., 3 суд. слѣд. уч., 1 приз. уч.).

5179	Сл. Малый Узень (2 общ.). Б. госуд. и уд. Рус. Прав. и сект.	Р. Малый Узень.	377/177	37	37	—	—	4	Малоузенскъ.	1127	4999	5073	26591 надѣл.	9240	2 церкви. Лют. молит. домъ, 2-хъ кл. Министер. шк. при ней домовая церковь, 5 земск. шк. Библіот. читал., частн. реальн. учил. и женск. гимназія. Волостной Банкъ. Метеорол. ст., почт. отд., зем. станц., зем. лечебн. Аптека, 3 ярмарки. Базары по воскресен. Биржа, мельн. съ нефт.

№№	Названіе волости и входящихъ въ нее населенныхъ мѣстъ (селъ, деревень, хуторовъ). Сословіе (когда крестьянское, то и разряды ихъ: бывшіе госуд., б. удѣл. и т. п.), національность и вѣроисповѣданіе жителей.	Положеніе населеннаго мѣста: при рѣкѣ, озерѣ, прудѣ, колодцѣ.	Разстояніе въ верст. Отъ Самары и Саратова.	Отъ уѣзднаго города.	Отъ квар. Земск. Нач.	Отъ квар. Стан. Прис.	Отъ Волостн. Правл.	Отъ ближ. желѣзнодор. станц. и назв. послѣдн.	Число дворовъ.	Число жителей. Мужскаго пола.	Женскаго пола.	Колич. надѣльн. или собств. земли въ десят. Удобной.	Неудобной.	Церкви, монастыри, молитв. зданія, школы, больн., почт. ст., земск. станц. пункты, метеор. станц., ярмарки, базары, фабрики, заводы, промыслы и т. п. Земскіе Начальники, Становые Пристава, Лѣсничіе, Вол. Прав., врачи, фельдш. и т. п.
														двигат., кирпич. заводъ. Станов. Прист. Вол. Правл. Завѣд. воен. кон. уч. Врачъ, акушерка и 2 фельдшера. Урядникъ.
5180	С. Августовка. Отст. ниж. чины. Рус. Прав.	Р. Малый Узень.	384/184	30	30	7	7	11	164	581	560	4050 надѣл.	75	Церковь, церк.-прих. шк. 2 вѣтр. мельн.
	Хутора:													
5181	Х. бр. Миллеръ .	—	377/177	38	38	1	1	5	7	8	3	4539	554	Пар. мельн., кирпич. заводъ.
5182	Х. бр. Миллеръ .	Прудъ.	387/187	48	48	10	10	16	4	5	2			
5183	Х. С. Я. Славина .	—	395/195	55	55	18	18	18	3	20	5	3813	973	
5184	Х. И. Ф. Куховаренко	—	402/202	60	60	25	25	25	1	12	3	220	400	Вѣтр. мельн., кирпич. заводъ.
5185	Х. С. Е. Цѣпкова.	—	407/207	65	65	30	30	25	2	5	3	270	114	
5186	Х. И. З. Земцова.	—	406/206	65	65	29	29	25	3	10	3	1257	450	
5187	Х. С. З. Земцова.	—	406/206	65	65	29	29	25	1	5	2			
5188	Х. Т. Е. Цѣпкова.	—	407/207	65	65	30	30	25	2	3	2	270	114	
5189	Х. А. Е. Цѣпкова.	—	407/207	65	65	30	30	25	2	5	4	270	114	
5190	Х. И. В. Куховаренко	—	402/202	60	60	25	25	25	1	12	3	150	220	
5191	Х. В. В. Куховаренко	—	402/202	60	60	25	25	25	1	7	5	80	170	
5192	Х. Г. К. Куховаренко	—	402/202	60	60	25	25	25	1	10	10	250	250	Садъ. Вѣтр. мельн.
5193	Х. Е. Попова . .	—	405/205	63	63	28	28	22	1	12	7	400	200	
5194	Х. Ф. Н. Попова .	—	405/205	63	63	28	28	22	1	5	2	300	50	

Питерка. Малоузенскъ.

Земля собственная.

НОВОУЗЕНСКІЙ УѢЗДЪ.

№№	Названіе волости и входящихъ въ нее населенныхъ мѣстъ (селъ, деревень, хуторовъ). Сословіе (когда крестьянское, то и разряды ихъ: бывшіе госуд., б. удѣл. и т. п.), національность и вѣроисповѣданіе жителей.	Положеніе населеннаго мѣста: при рѣкѣ, озерѣ, прудѣ, колодцѣ.	Разстояніе въ верст.							Число дворовъ.	Число жителей.		Колич. надѣльн. или собств. земли въ десят.		Церкви, монастыри, молитв. зданія, школы, больн., почт. от., земск. станц. пункты, метеор. станц., ярмарки, базары, фабрики, заводы, промыслы и т. п. Земскіе Начальники, Становые Пристава. Лѣсничіе, Вол. Прав., врачи, фельдш. и т. п.
			Отъ Самары и Саратова.	Отъ уѣзднаго города.	Отъ квар. Земск. Нач.	Отъ квар. Стан. Прис.	Отъ Волости. Правл.	Отъ ближ. желѣзнодор. станц. и назв. поселка			Мужскаго пола.	Женскаго пола.	Удобной.	Неудобной.	
5195	Х. И. М. Попова .	Прудъ.	405/205	63	63	28	28	22 Малоузенск.		1	5	1	500 соб	500 ств.	
5196	Х. М. М. Карева .	Р. М.Узень.	379/179	40	40	2	2	6		5	8	8	40 соб	440 ств.	
5197	Х. П. М. Карева .	Прудъ.	389/189	49	49	12	12	17		3	1	1	500 соб	900 ств.	
5198	Х. П. С. Антонова.	—	386/187	46	46	10	10	15		1	5	1	425 соб	38 ств.	
5199	Х. Ф. С. Антонова.	—	386/187	46	46	10	10	15		1	4	1	342 соб	79 ств.	
5200	Х. И. Д. Антипенкова	—	387/187	47	47	10	10	16		3	5	1	812 соб	71 ств.	Фруктов. садъ.
5201	Х. В. П. Тимофѣева.	—	384/184	44	44	7	7	12		4	20	5	713 соб	220 ств.	
5202	Х. кр. Синютиныхъ съ товарищ.	—	395/195	19	19	18	18	14		4	6	3	600 аре	200 нд.	
5203	Х. С. Е. Половникова	—	392/192	23	23	15	15	17		1	2	2	800 соб	— ств.	
5204	Х. Лопуховыхъ . .	—	402/202	13	13	25	25	12 Новоузенскъ.		3	6	5	720 аре	— нд.	
5205	Х. А. А. Мецгеръ.	—	390/197	13	13	20	20	15		3	10	4	636 аре	— нд.	
5206	Х. Н. Г. Климова.	—	391/197	14	14	20	20	16		1	2	1	500 соб	150 ств.	
5207	Х. П. С. Попова .	—	402/202	12	12	25	25	20		1	1	1	301 соб	— ств.	
5208	Х. Н. А. Неугасимова	—	402/202	12	12	25	25	20		1	1	1	301 соб	— ств.	
5209	Х. П. А. Фирсова.	—	402/202	12	12	25	25	20		1	1	1	301 аре	— нд.	
5210	Х. П. М. Карева .	—	405/205	15	15	28	28	18		1	3	2	500 соб	400 ств.	
5211	Х. В. П. Тимофеева.	—	402/202	15	15	25	25	15		1	5	1	855 соб	170 ств.	
5212	Х. М. М. Карева .	—	394/194	20	20	17	17	22 Малоузенскъ.		2	1	—	500 аре	320 нд.	
5213	Х. И. П. Шкокова.	—	394/194	18	18	17	17	17		1	8	5	560 соб	30 ств	3 вѣтр. мельн.

НОВОУЗЕНСКІЙ УѢЗДЪ.

№№	Названіе волости и входящихъ въ нее населенныхъ мѣстъ (селъ, деревень, хуторовъ). Сословіе (когда крестьянское, то и разряды ихъ: бывшіе госуд., б. удѣл. и т. п.), національность и вѣроисповѣданіе жителей.	Положеніе населеннаго мѣста: при рѣкѣ, озерѣ, пругѣ, колодцѣ.	Разстояніе въ верст.							Число дворовъ.	Число жителей.		Колич. надѣльн. или собств. земли въ десят.		Церкви, монастыри, молитв. зданія, школы, больн., почт. ст., земск. станц. пункты, метеор. станц., ярмарки, базары, фабрики, заводы, промыслы и т. п. Земскіе Начальники, Становые Пристава, Лѣсничіе, Вол. Прав., врачи, фельдш. и т. п.
			Отъ Самары и Саратова.	Отъ уѣзднаго города.	Отъ квар. Земск. Нач.	Отъ квар. Стан. Прис.	Отъ Волостн. Правл.	Отъ ближ. жел.-дор. станц. и назв. послѣдн.			Мужскаго пола.	Женскаго пола.	Удобной.	Неудобной.	
5214	Х. кр. П. Половникова	Прудъ.	434 / 234	62	62	25	25	20 Никитерка.		1	8	3	300 собств.	25	
	Хутора на душ. надѣл. 1-го и 2-го Мало-Узенск. сельс. общ.														
5215	Х. А. Т. Селиванова	Р. Малый Узень.	357 / 157	50	50	20	20	3		2	3	1	140	—	Оросительныя сооруженія для поливки хлѣбовъ.
5216	Х. П. С. Антонова.	—	359 / 159	40	40	18	18	4		1	5	2	300	100	
5217	Х. П. А. Фирсова.	Притокъ Солянки.	352 / 152	45	45	25	25	20		1	2	2	200	—	
5218	Х. И. М. Фешина .	—	357 / 157	45	45	20	20	15		1	1	1	50	—	
5219	Х. Н. Бодягина .	—	354 / 154	48	48	23	23	17		1	1	1	100	100	
5220	Х. М. М. Карева .	—	358 / 158	50	50	19	19	15		1	1	1	200	120	
5221	Х. В. А. Золотова.	—	362 / 162	45	45	15	15	10 Малоузенск.		1	1	1	140	64	
5222	Х. А. И. Старшинова	—	361 / 161	46	46	16	16	11		1	2	2	40	50	
5223	Х. Ф. Ф. Пимонова.	—	368 / 168	40	40	9	9	9		1	2	2	20	30	
5224	Х. В. Н. Ларенкова.	—	367 / 167	40	40	10	10	9		1	6	4	60	—	
5225	Х. А. Н. Тихонова.	—	365 / 165	42	42	12	12	8		1	1	1	60	40	
5226	Х. И. И. Попова .	Прудъ.	402 / 202	40	40	25	25	23		1	5	2	200	100	
5227	Х. Е. Я. Любовенкова	—	349 / 149	40	40	28	28	24		1	5	4	200	120	
5228	Х. И. А. Улыбина.	—	352 / 152	45	45	25	25	24		1	2	1	300	—	
5229	Х. бр. Шкоковыхъ.	—	352 / 152	40	40	25	25	20		1	2	2	400	200	
5230	Х. Ф. Ф. Горбатова.	—	352 / 152	40	40	25	25	20		1	2	1	30	—	

№№	Названіе волости и входящихъ въ нее населенныхъ мѣстъ (селъ, деревень, хуторовъ). Сословіе (когда крестьянское, то и разряды ихъ: бывшіе госуд., б. удѣл. и т. п.), національность и вѣроисповѣданіе жителей.	Положеніе населеннаго мѣста: при рѣкѣ, озерѣ, прудѣ, колодцѣ.	Разстояніе въ верст.						Число дворовъ.	Число жителей.		Колич. надѣльн. или собств. земли въ десят.		Церкви, монастыри, молитв. зданія, школы, больн., почт. ст., земск. станц. пункты, метеор. станц., ярмарки, базары, фабрики, заводы, промыслы и т. п. Земскіе Начальники, Становые Пристава, Лѣсничіе, Вол. Прав., врачи, фельдш. и т. п.,
			От Самары и Саратова.	От уѣзднаго города.	От квар. Земск. Нач.	От квар. Стан. Прис.	От Волостн. Правл.	От ближ. желѣзнодор. станц. и назв. послѣдн.		Мужскаго пола.	Женскаго пола.	Удобной.	Неудобной.	
5231	Х. П. А. Неугасимова	Прудъ.	352 / 152	35	35	25	25	19	1	2	1	80	25	
5232	Х. Н. А. Неугасимова	—	357 / 157	40	40	20	20	15	1	2	1	200	—	
5233	Х. Г. М. Фанышина.	—	362 / 162	55	55	15	15	10	1	2	1	135	—	
5234	Х. Г. П. Владимирова	—	362 / 162	30	30	15	15	10	1	3	1	20	70	
5235	Х. П. М. Назаркина	—	365 / 165	40	40	12	12	6	1	2	1	100	30	
5236	Х. Ф. С. Лапина .	—	365 / 165	32	32	12	12	7	2	3	2	180	—	
5237	Х. Г. Д. Желудкова.	—	362 / 162	30	30	15	15	10	1	2	2	82	—	
5238	Х. Ф. П. Голубева.	—	384 / 184	30	30	7	7	7	1	3	2	150	15	
	Линія Рязанско-Уральской ж. д.													
5239	Ст. Малоузенскъ .	—	373 / 173	33	33	4	4	—	6	25	15	—	—	
	Полуказармы на 82—120 вер. . . .	Пруды.	355—391 / 129—152	15—51	15—51	12—23	12—23	—	6	24	20	—	—	

Малышинская (въ 1 ст., 8 уч. Зем. Нач., 2 суд. слѣд. уч., 7 приз. уч.).

5240	Кол. Кеппенталь. Б. колон. Нѣмцы. Менон. и лютер.	Р. Малышъ.	430 / 67	160	27	60	—	43 Красный Кутъ.	75	151	160	1621	132	Земли надѣльная.	Молитв. домъ, 2 кл. М. Н. П. шк. Почт. отд., заводъ земледѣльч. машинъ и орудій, кирпич. заводъ, съ керосинов. двигат. и 2 вѣтр. мельн. Вол. Правл.
5241	Кол. Линденау. Б. кол. Нѣмцы. Меннон.	Колод.	428 / 69	163	25	58	3	46	31	117	126	1729	497		Церк. - прих. шк. Вѣтр. мельн.

НОВОУЗЕНСКІЙ УѢЗДЪ.

№	Названіе волости и входящихъ въ нее населенныхъ мѣстъ (селъ, деревень, хуторовъ). Сословіе (когда крестьянское, то и разряды ихъ: бывшіе госуд., б. удѣл. и т. п.), національность и вѣроисповѣданіе жителей.	Положеніе населеннаго мѣста: при рѣкѣ, озерѣ, прудѣ, колодцѣ.	Разстояніе въ верст.						Число дворовъ.	Число жителей.		Колич. надѣльн. или собств. земли въ десят.		Церкви, монастыри, молитв. зданія, школы, больн., почт. ст., земск. станц. пункты, метеор. станц., ярмарки, базары, фабрики, заводы, промыслы и т. п. Земскіе Начальники, Становые Пристава, Лѣсничіе, Вол. Прав., врачи, фельдш. и т. п.
			Отъ Самары и Саратова.	Отъ уѣзднаго города.	Отъ квар. Земск. Нач.	Отъ квар. Стан. Прис.	Отъ Волостн. Правл.	Отъ ближ. желѣзнодор. станц. и назв. послѣдн.		Мужскаго пола.	Женскаго пола.	Удобной.	Неудобной.	
5242	Кол. Фрезенгеймъ. Б. кол. Нѣмцы. Меннониты	Колод.	425 / 62	165	27	55	6	48 Нахой.	20	67	60	1625	146	Земля надѣльная. Церк.-прих. школа.
5243	Кол. Валуевка. Б. колон. Нѣмцы. Лютер. и меннон.	—	428 / 62	164	29	55	5	46	8	44	40	1651	46	
5244	Кол. Гогендорфъ. Б. колон. Нѣмцы. Мен.	—	425 / 67	170	35	60	9	17	20	47	60	1690	11	Церк.-прих. школа.
5245	Кол. Лизандергей. Б. колон Нѣмцы. Мен.	—	428 / 67	166	39	64	12	33	23	71	68	1690	14	Церк.-прих. шк. 1 мельница съ керосин. двигат. и 1 вѣтр.
5246	Кол. Орловъ. Б. колон. Нѣмцы. Менон.	—	425 / 67	162	43	60	15	29	18	98	72	1760	17	Молитв. домъ. Церк.-прих. шк. 1 пар. и 1 вѣтр. мельн.
5247	Кол. Остенфельдъ. Б. колон. Нѣмцы. Мен.	—	430 / 69	158	47	62	20	25	19	77	72	1560	—	Церк.-прих. школа.
5248	Кол. Медемталь. Б. колон. Нѣмцы. Лютер. и мен.	—	425 / 69	154	52	62	25	20 Красный Кутъ.	31	127	120	2075	144	Церк.-прих. школа. 2 вѣтр. мельн.
5249	Им. Гансау. Б. госуд. Рус. Прав. . .	Р. Тарлыкъ.	433 / 70	165	25	54	2	41	20	148	125	1609 еоб	233 ств.	

Міусская (въ 6 ст., 4 уч. Зем. Нач., 4 суд. слѣд. уч., 2 приз. уч.).

5250	С. Міусъ. Б. госуд. Рус. и мордва. Прав.	Р. Міусъ.	294 / 150	120	30	30	—	22 Плесъ.	365	1184	1166	6608 на	3591 дѣл.	Церковь. 2 школы. зем. и церк.-прих. Зем. библіот. читал., зем. станц. ярмарка. Базары по воскресен. Вол. Прав. Урядникъ, фельдшер. пун. 7 вѣтр. мельн.
5251	Д. Степановка 1-я. (Вѣнцевка, Казначейка и Смѣкаловка тожъ). Б. помѣщ. Рус. Прав.	—	294 / 150	120	30	30	½	22½	4	13	15	50 на	— дѣл.	

НОВОУЗЕНСКІЙ УѢЗДЪ.

№№	Названіе волости и входящихъ въ нее населенныхъ мѣстъ (селъ, деревень, хуторовъ). Сословіе (когда крестьянское, то и разряды ихъ: бывшіе госуд., б. удѣл. и т. п.), національность и вѣроисповѣданіе жителей.	Положеніе населеннаго мѣста: при рѣкѣ, озерѣ, прудѣ, колодцѣ.	Разстояніе въ верст.						Число дворовъ.	Число жителей.		Колич. надѣльн. или собств. земли въ десят.		Церкви, монастыри, молитв. зданія, школы, больн., почт. ст., земск. станц. пункты, метеор. станц., ярмарки, базары, фабрики, заводы, промыслы и т. п. Земскіе Начальники, Становые Пристава, Лѣсничіе, Вол. Прав., врачи, фельдш. и т. п..
			Отъ Самары и Саратова.	Отъ уѣзднаго города.	Отъ квар. Земск. Нач.	Отъ квар. Стан. Прис.	Отъ Волостн. Правл.	Отъ ближ. желѣзнодор. станц. и назв. послѣдн.		Мужскаго пола.	Женскаго пола.	Удобной.	Неудобной.	
5252	Д. Степановка 2-я. (Вѣнцовка, Казначейка и Смѣкаловка тожъ). Б. госуд. Рус. Прав.	Р. Міусъ.	294 / 150	120	30	30	½	22½	8	22	20	136	—	
5253	Д. Карповка (Гуськовка тожъ). Б. помѣщ. Рус. Прав. . .	—	291 / 153	123	33	33	3	25	51	150	160	250	—	Школа грамоты.
5254	Д. Ковелинка (Константиновка тожъ). Б. помѣщ. Рус. Прав .	—	284 / 157	128	40	40	10	32	66	216	214	362	306	Школа грамоты.
5255	Д. Коптевка. Б. помѣщ. Рус. Прав. . .	—	274 / 165	133	45	45	15	37	44	165	142	285	291	Вѣтр. мельн.
5256	Д. Шаховка. (Чугунка тожъ). Б. помѣщ. Рус. Прав. . .	Р. Чугунка.	294 / 142	120	35	35	9	14	23	105	95	176	48	Школа грамоты.
5257	Д. Чугунка. Б. госуд. Мордва. Прав. .	—	289 / 145	120	36	36	6	16	61	256	236	697	937	Зем. школа 2 вѣтр. мельн.
	Хутора.													
5258	Х. „Солянка“ И. В. Кобзаря	Ов. Солянка.	280 / 162	130	42	42	12	34	2	60	25	9884	1538	Паров. мельн.
5259	Х. „Бобовъ“ И. В. Кобзаря	Ов. Бобовъ.	283 / 158	126	39	39	9	26	1	7	5			
5260	Х. „Липпертсъ-Ау“ Ф. И. Липпертъ. . .	Р. Міусъ.	291 / 157	126	38	38	8	30	2	11	13			Вѣтр. мельн.
5261	Х. „Старо-Липпертскій“ Ф. И. Липпертъ.	Р. Чугунка.	290 / 153	122	34	34	4	26	4	28	26	5000	560	
5262	Х. „Караманскій“ Ф. И. Липпертъ . .	Ов. Караманъ.	296 / 135	140	52	52	22	35	1	7	8			
5263	Х. „Ковелинскій“ Ю. У. Хасянова . .	Р. Міусъ.	283 / 157	129	41	41	11	33	1	11	10	2773	455	Вѣтр. мельн.
5264	Х. „Караманскій“ Ю. У. Хасянова .	Ов. Караманъ.	292 / 135	138	48	48	18	27	1	5	5			

Земля надѣльная. Земля собственная.

НОВОУЗЕНСКІЙ УѢЗДЪ.

№№	Названіе волости и входящихъ въ нее населенныхъ мѣстъ (селъ, деревень, хуторовъ). Сословіе (когда крестьянское, то и разряды ихъ: бывшіе госуд., б. удѣл. и т. п.), національность и вѣроисповѣданіе жителей.	Положеніе населеннаго мѣста: при рѣкѣ, озерѣ, прудѣ, колодцѣ.	Разстояніе въ верст.						Число дворовъ.	Число жителей.		Колич. надѣльн. или собств. земли въ десят.		Церкви, монастыри, молитв. зданія, школы, больн., почт. ст., земск. станц. пункты, метеор. станц., ярмарки, базары, фабрики, заводы, промыслы и т. п. Земскіе Начальники, Становые Пристава, Лѣсничіе, Вол. Прав., врачи, фельдш. и т. п.	
			От Самары и Саратова.	От уѣзднаго города.	От квар. Земск. Нач.	От квар. Стан. Прис.	От Волостн. Правл.	От ближ. желѣзнодор. станц. и назв. послѣдн.		Мужскаго пола.	Женскаго пола.	Удобной.	Неудобной.		
5265	Х. „Карповскій“ Ю. У. Хасянова . .	Р. Міусъ.	290 / 153	121	33	33	3	31	1	4	2	2163	4		Земля.
5266	Х. „Яблонный“ А. К. Зейфертъ . .	Ов. Яблонный.	281 / 160	133	45	45	15	37	5	30	30	2915	23		
5267	Х. „Яблонный“ бр. Райтъ	—	292 / 150	136	48	48	18	30	4	25	29	1001	34	Вѣтр. мельн.	Внѣ
5268	Х. „Караманскій“ С. А. Финкъ . . .	Ов. Караманъ.	298 / 145	138	50	50	20	30	2	10	6	500	—		
5269	Х. „Яблонный“ И. И. Финкъ съ товарищ.	Ов. Яблонный.	298 / 150	126	46	43	16	30	5	28	24	732	30	Вѣтр. мельн.	Въ
5270	Х. „Яблонный“ Д. Ф. Финкъ съ товарищ.	—	298 / 150	134	46	46	16	30	7	28	30	883	10	Нѣмец. школа грамоты.	Стѣсо
5271	Х. „Старо-Коптевскій“ Баронскаго общ.	Р. Міусъ	279 / 163	133	45	45	15	37	4	11	9	3310	400		
5272	Х. И. М. Каширина.	—	284 / 157	128	40	40	10	32	2	8	12	304	4		Обо
5273	Х. „Базельскій“ (Шмидтскій) И. К. Фрайндъ	—	286 / 156	126	38	38	8	30	47	232	233	1900	138	Нѣмец шк. 3 вѣтр. мельн.	
5274	Х. „Ястребовскій“ А. А. Лангъ съ товарищ.	—	294 / 150	119	31	31	1	23	8	39	30	718	370	Рим.-кат. молитв. домъ.	Ясъ
5275	Х. Меркель и Триллеръ	—	294 / 150	120	30	30	½	23	2	10	11	314	2		Лѣ
5276	Х. Дайгеръ . . .	—	294 / 150	120	30	30	1	23	4	15	12	226	—	Наров. мельн., маслоб.	Смѣ
5277	Х. „Суэтинъ“ пос. Юнеманъ и Дайгеръ съ товарищ.	—	293 / 150	119	30	30	1	22	30	136	124	1500	837	Нѣмец. шк. 3 вѣтр. мельн.	Зѣо
5278	Х. „Старо-Полеводинъ“ бр. Финкъ . .	—	297 / 148	115	26	26	4	21	3	25	18	300	—		

№	Названіе волости и входящихъ въ нее населенныхъ мѣстъ (селъ, деревень, хуторовъ). Сословіе (когда крестьянское, то и разряды ихъ: бывшіе госуд., б. удѣл. и т. п.), національность и вѣроисповѣданіе жителей.	Положеніе населеннаго мѣста: при рѣкѣ, озерѣ, прудѣ, колодцѣ.	Разстояніе въ верст.						Число дворовъ.	Число жителей.		Колич. надѣльн. или собств. земли въ десят.		Церкви, монастыри, молитв. зданія, школы, больн., почт. ст. земск. станц. пункты, метеор. станц., ярмарки, базары, фабрики, заводы, промыслы и т. п. Земскіе Начальники, Становые Пристава, Лѣсничіе, Вол. Прав., врачи, фельдш. и т. п.
			От Самары и Саратова.	От уѣзднаго города.	От квар. Земск. Нач.	От квар. Стан. Прис.	От Волости. Правл.	От ближ. желѣзнодор. станц. и назв. послѣдн.		Мужскаго пола.	Женскаго пола.	Удобной.	Неудобной.	
5279	Х. К. Л Геннингъ (Кедровъ)	Р. Міусъ.	298/148	115	25	25	4	21	1	16	10	2132 аре	270 нд.	
5280	Х. Ф. Ф. Финкъ съ товарищ (Полеводинъ).	—	298/148	122	26	26	4	21	3	5	5	300	—	
5281	Х. Г. Д. Финкъ и Ротэрмель	—	300/147	112	24	24	6	18	5	24	25	796	52	Част. нѣмец. шк. Вѣтр. мельн.
5282	Х. бр. Гейденъ (Кайбенъ)	—	301/147	111	23	23	7	16	8	41	29	600	—	Вѣтр. мельн.
5283	Х. Мерцъ и Трилеръ „Саратовскій“ .	—	302/145	109	20	20	9	16	6	36	29	1000	—	
5284	Х. И. Ф. Лидеръ съ бр. „Купрюшкинъ“.	Ов. „Бобовъ“.	302/155	110	17	17	3	28 Плесъ.	3	13	12	809	—	
5285	Х. Г. Ф. Лидеръ „Шаховскій“	Ов. „Чугунка“.	294/142	120	35	35	9	14	1	7	7	311	18	Вѣтр. мельн.
5286	Х. А. Ф. Лидеръ „Шаховскій“	—	294/142	120	35	35	9	14	1	3	3	376	68	
5287	Х. М. К. Федулова.	Ов. „Міусъ“.	303/145	110	20	20	10	16	1	1	1	240	—	
5288	Х. Д. Д. Финкъ .	Р. Міусъ	302/150	109	21	21	9	16	1	6	3	130	70	

Земля собственная.

Моршанская (въ 4 ст., 12 уч. Зем. Нач., 3 суд. слѣд. уч., 4 приз. уч.).

5289	С. Морша. Б. госуд. Рус. Прав.	Р. М. Узень.	407/144	69	69	32	—	14 Питерка.	401	1226	1283	8616 на дѣл.	4928	Церковь. Вол. Прав Библіот читал. 2 шк.: зем. и церк.-прих., кред. тов. Сельск. хоз. общ. Ярмарка. Базары по вторник. 9 вѣтр. и 1 съ нефт. двиг. мельн.
5290	С. Мироновка (2 общ). Б. госуд. и уд. Рус. Прав.	—	407/144	69	69	32	—	14	386	1308	1393	15322 на дѣл.	3432	Церковь, 2 шк.: зем. и церк.-прих. Библіот. читал. Базары по субботамъ. 13 вѣтр. мельн.

НОВОУЗЕНСКІЙ УѢЗДЪ.

№№	Названіе волости и входящихъ въ нее населенныхъ мѣстъ (селъ, деревень, хуторовъ) Сословіе (когда крестьянское, то и разряды ихъ: бывшіе госуд., б. удѣл. и т. п.), національность и вѣроисповѣданіе жителей.	Положеніе населеннаго мѣста: при рѣкѣ, озерѣ, прудѣ, колодцѣ.	Разстояніе въ верст. отъ Самары и Саратова.	Разстояніе въ верст. отъ уѣзднаго города	Разстояніе въ верст. отъ квар. Земск. Нач.	Разстояніе въ верст. отъ квар. Стан. Прис.	Разстояніе въ верст. отъ Волостн. Правл.	Разстояніе въ верст. отъ ближ. желѣзнодор. станц. и назв. послѣдн.	Число дворовъ.	Число жителей. Мужскаго пола.	Число жителей. Женскаго пола.	Колич. надѣльн. или собств. земли въ десят. Удобной.	Колич. надѣльн. или собств. земли въ десят. Неудобной.	Церкви, монастыри, молитв. зданія, школы, больн., почт. ст., земск. станц. пункты, метеор. станц., ярмарки, базары, фабрики, заводы, промыслы и т. п. Земскіе Начальники, Становые Пристава, Лѣсничіе, Вол. Прав., врачи, фельдш. и т.п.
5291	С. Питерка. Б. госуд. Рус. Прав. и сект.	Р. М. Узень.	414 / 151	62	62	25	7	7	829	2938	3189	15618 на дѣл.	12999	Церковь, 3 шк.: 2 зем. и 1 церк.-прих. Лечебница. Почт. отд., зем. станц. ярмарка. Базары по понедѣльн. 18 вѣтр. и 2 съ нефт. двигател. мельн., кирпич. заводъ. Врачъ, фельдшеръ и акушерка. Урядникъ.
5292	С. Агафоновка. Пересел. Рус. Малор. Прав.	—	422 / 159	57	57	20	15	1	255	961	1054	2722 на дѣл.	428	Церковь. Шк. грамоты, 5 вѣтр. мельн.
	Хутора:													
5293	Х. кр. С. П. Дрямова	Прудъ.	397 / 132	79	79	45	12	26	1	11	2	950	—	Земля арендованная
5294	Х. Г. А. Сѣхчиаса съ товарищ.	—	400 / 127	80	80	49	17	31	9	20	28	1090	2	
5295	Х. бр. кр. Г. и Е Александровыхъ . .	—	388 / 126	45	45	35	18	35	1	10	2	700	50	
5296	Х кр. К. П. Александрова	—	380 / 136	32	32	40	8	23	1	2	1	600	150	
5297	Х. кр. С. Е. Половникова	Р. М. Узень.	414 / 165	52	52	16	21	7	1	5	2	185	482	
5298	Х. кр. С. З. Земцова	—	414 / 165	51	51	15	21	8	1	5	2	150	180	Земля собственная.
5299	Х. кр. Ф. Д. Юдина.	—	415 / 166	50	50	14	22	9	1	3	3	50	182	
5300	Х. кр. Г. Д. Минаева	—	416 / 167	49	49	13	23	10	1	2	1	106	64	
5301	Х. кр. Е. П. Тимофеева	—	417 / 168	50	50	12	24	12	1	5	4	214	280	
5302	Х. кр. У. Н. Попова.	—	418 / 172	49	49	10	28	18	1	3	3	150	200	
5303	Х. кр. П. И. Варакса	—	411 / 176	47	47	7	32	11	1	1	3	215	142	

№№	Названіе волости и входящихъ въ нее населенныхъ мѣстъ (селъ, деревень, хуторовъ). Сословіе (когда крестьянское, то и разряды ихъ: бывшіе госуд., б. удѣл. и т. п.), національность и вѣроисповѣданіе жителей.	Положеніе населеннаго мѣста: при рѣкѣ, озерѣ, прудѣ, колодцѣ.	Разстояніе въ верст. Отъ Самары и Саратова.	Отъ уѣзднаго города.	Отъ квар. Земск. Нач.	Отъ квар. Стан. Прис.	Отъ Волостн. Правл.	Отъ ближ. желѣзнодор. станц. и назв. послѣдн.	Число дворовъ.	Число жителей. Мужскаго пола.	Женскаго пола.	Колич. надѣльн. или собств. земли въ десят. Удобной.	Неудобной.	Церкви, монастыри, молитв. зданія, школы, больн., почт. ет. земск. станц. пункты, метеор. станц., ярмарки, базары, фабрики, заводы, промыслы и т. п. Земскіе Начальники, Становые Пристава, Лѣсничіе, Вол. Прав., врачи, фельдш. и т. п.
5304	Х. кр. И. С. Антонова	Р.М. Узень.	409/174	45	45	5	30	9	1	6	6	100	150	Земля собственная.
5305	Х. кр. Ф. Н. Попова	—	408/176	44	44	4	32	8	1	3	4	160	275	
5306	Х. Е. А. Попова .	—	407/151	43	43	4	34	7	1	3	4	210	200	
5307	Х. А. П. Рѣшетникова	Прудъ.	407/151	53	53	20	35	7	2	3	1	540	310	
5308	Х. А. П. Рѣшетникова	—	409/176	55	55	23	32	9	2	5	2	700	700	
5309	Х. С. Я. Половникова	—	413/167	62	62	25	23	13 Питерка.	1	3	2	600	400	
5310	Х. бр. Миллеръ . .	—	414/172	50	50	13	28	13	1	5	2	335	286	
5311	Х. кр. Я. Н. Половникова	—	414/172	52	52	15	28	14 Малоузенскъ.	1	4	2	200	15	
5312	Х. кр. Н. С. Желудкова	—	415/172	52	52	15	28	15	1	2	1	500	110	
5313	Х. кр. М. Л. Зарцикова	—	413/172	60	60	20	28	13	1	2	5	669	164	
5314	Х. кр. У. Н. Попова	—	413/172	60	60	23	28	13	1	4	1	300	300	
5315	Х. кр. И. Н. Попова	—	413/172	60	60	23	28	13	1	1	1	300	300	
5316	Х. кр. И. З. Земцова	—	415/174	63	63	26	30	15	1	2	1	200	188	
5317	Х. кр. Е. Пономарева	—	415/174	63	63	26	30	15	1	3	1	120	180	
5318	Х. кр. бр. Поповыхъ	—	411/174	62	62	25	30	11	1	3	1	500	213	
5319	Х. кр. наслѣд. С. Жулидова	—	412/169	63	63	26	25	12	1	5	2	450	38	

№№	Названіе волости и входящихъ въ нее населенныхъ мѣстъ (селъ, деревень, хуторовъ). Сословіе (когда крестьянское, то и разряды ихъ: бывшіе госуд., б. удѣл. и т. п.), національность и вѣроисповѣданіе жителей.	Положеніе населеннаго мѣста: при рѣкѣ, озерѣ, прудѣ, колодцѣ.	Разстояніе въ верст: От Самары и Саратова.	От уѣзднаго города.	От квар. Земск. Нач.	От квар. Стан. Прис.	От Волостн. Правл.	От ближ. желѣзнодор. станц. и назв. послѣдн.	Число дворовъ.	Число жителей. Мужскаго пола.	Женскаго пола.	Колич. надѣльн. или собств. земли въ десят. Удобной.	Неудобной.	Церкви, монастыри, молитв. зданія, школы, больн., почт. ст., земск. станц. пункты, метеор. станц., ярмарки, базары, фабрики, заводы, промыслы и т. п Земскіе Начальники, Становые Пристава, Лѣсничіе, Вол. Прав., врачи, фельдш. и т. п.,
5320	Х. кр. Ф. Д. Юдина.	Прудъ.	413/170	65	65	28	26	13	1	4	3	350 собств.	150	
5321	Х. кр. А. Ф. Желудкова	—	413/170	65	65	28	26	13	1	1	2	350 собств.	150	
	Линія Рязанско-Уральской ж. д.													
5322	Ст. Питерка . .	Колод.	421/158	52	52	32	14	—	11	33	26	—	—	
	3 полуказармы и 1 желѣзнодор. будка . .	—	421/159	58—69	58—69	26—33	15	6—12	5	18	15	—	—	
5323	Водокачка	Р. М. Узень.	421/159	50	50	20	17	2	1	2	2	—	—	
	Натальинская (въ 7 ст., 3 уч. Земск. Начал., 4 суд. слѣд. уч., 3 приз. уч.).													
5324	С. Старое Натальино. Б. пом. Рус. Прав.	Р. Черненькая.	285/228	142	35	35	—	7 Демьясъ.	63	146	144	431 надѣл.	—	Церковь. Пріемный покой, зем. шк. 3 вѣтр. мельн. Вол. Прав. Урядникъ, зем. ст.
5325	Д. Новое-Натальино. Б. пом. Рус. Прав. .	—	285/228	142	35	35	—	7	57	165	151			2 вѣтр. мельн.
5326	Д. Александровка. Б. пом. Рус. Прав. .	—	285/228	142	35	35	—	7	50	55	62	240	—	1 вѣтр. мельн.
5327	Д. Никольская. Б. пом. Рус. Прав. . .	—	280/231	139	35	35	4	11 Демьясъ. Чалыкла.	20	152	158	207	—	Вѣтр. мельн.
5328	Д. Степановка. Б. пом. Малор. Прав. . . .	Р. Кулыжиха.	295/218	123	18	18	15	8 Демьясъ.	77	255	249	417	44	1 часовня, церк.-прих. шк. 3 вѣтр. мельницы.
5329	Д. Антоновка. Б. пом. Мал. Прав. . .	Р. Семениха.	300/209	117	10	10	30	10 Алгата.	56	213	195	367	—	Вѣтр. мельн.
5330	Д. Кириловка. Б. пом. Рус. Прав. . .	Р. Чалыкла.	250/233	181	70	70	40	20 Озинки.	15	45	47	288	—	Зем. станц. пунк.
5331	С. Балаши (Камышлакъ тожъ). Б. пом. Рус. Прав.	Р. Камышлакъ.	230/275	192	88	88	60	20 Семига. Марк.	52	156	169	516	—	Церковь. Зем. школа. 2 вѣтр. мельн. Пріемный покой, зем. ст. пун.

Земля надѣльная.

НОВОУЗЕНСКІЙ УѢЗДЪ.

№№	Названіе волости и входящихъ въ нее населенныхъ мѣстъ (селъ, деревень, хуторовъ). Сословіе (когда крестьянское, то и разряды ихъ: бывшіе госуд., б. удѣл. и т. п.), національность и вѣроисповѣданіе жителей.	Положеніе населеннаго мѣста: при рѣкѣ, озерѣ, прудѣ, колодцѣ.	Разстояніе въ верст.						Число дворовъ.	Число жителей.		Колич. надѣльн. или собств. земли въ десят.		Церкви, монастыри, молитв. зданія, школы, больн., почт. ст., земск. станц. пункты, метеор. станц., ярмарки, базары, фабрики, заводы, промыслы и т. п. Земскіе Начальники, Становые Пристава, Лѣсничіе, Вол. Прав., врачи, фельдш. и т. п.
			От Самары и Саратова.	От уѣзднаго города.	От квар. Земск. Нач.	От квар. Стан. Прис.	От Волости. Правл.	От ближ. жел.-дор. станц. и назв. послѣд.		Мужскаго пола.	Женскаго пола.	Удобной.	Неудобной.	
5332	С. Малаховка. Отст. солдаты. Рус. мал., евреи, мордва и татары. Прав., іудеи, старообр. и магомет. .	Р. Солянка.	230/293	212	110	110	75	20 Семиглавый Марѣ.	130	482	436	3544 надѣл.	—	Церковь. Зем. школа. 3 вѣтрян. мельницы.
	Хутора.							Демьясѣ.						
5333	Х. Павленкова . .	Р. Черненькая.	285/230	135	30	30	—	7	1	4	6	400	200	
5334	Х. наслѣд. В. Клепикова	—	285/230	135	30	30	—	7	1	4	3	180	20	
5335	Х. А. Ф. Антонова.	—	285/230	135	30	30	—	7	2	8	10	500	—	
5336	Х. кн. Гагариной .	—	285/230	135	30	30	—	7	1	10	12	6266	242	
5337	Х. кн. Н. Гагариной (Шленскій) . . .	Прудъ.	285/230	137	32	32	4	9	1	4	2			
5338	Х. „Карлинскій“ Ф. Е. Кобзаря . . .	Р. Черненькая.	291/236	130	24	24	7	3	1	4	6	1800	700	
5339	Х. „Часовинскій“ П. Т. Кобзаря . . .	Прудъ.	280/241	142	35	35	7	10	2	20	10	3400	480	Вѣтр. мельн.
5340	Х. „Росляевскій“ Е. Е. Кнорингъ . .	Р. Алтата.	295/218	126	16	16	10	4	2	14	10	1400	400	Паров. мельн.
5341	Х. „Ковригинъ“ Терликовой	—	295/205	129	18	18	12	3	1	6	8	4000	20	
5342	Х. „Посѣвщиковъ„ Терликовой	—	295/209	129	20	20	12	3	30	95	97			
5343	Х. Радуевскаго товарищества	—	294/221	128	23	23	12	3	15	53	52	421	34	
5344	Х. Ефимовича . .	—	294/224	130	25	25	12	2	1	3	5	900	30	
5345	Х. Е. Т. Тимонина.	Родн.	287/219	130	31	31	12	7	1	5	7	500	80	
5346	Х. Т. Т. Тимонина.	—	287/218	130	31	31	12	7	1	6	8	500	100	Вѣтр. мельн.

Земля: удобной — 6266 десят. 242; неудобной — 4000 20; 421 34; 900 30; 500 80; 500 100.

№ №	Названіе волости и входящихъ въ нее населенныхъ мѣстъ (селъ, деревень, хуторовъ). Сословіе (когда крестьянское, то и разряды ихъ: бывшіе госуд., б. удѣл. и т. п.), національность и вѣроисповѣданіе жителей.	Положеніе населеннаго мѣста: при рѣкѣ, озерѣ, прудѣ, колодцѣ.	Разстояніе въ верст.						Число дворовъ.	Число жителей.		Колич. надѣльн. или собств. земли въ десят.		Церкви, монастыри, молитв. зданія, школы, больн., почт. ст., земск. станц. пункты, метеор. станц., ярмарки, базары, фабрики, заводы, промыслы и т. п. Земскіе Начальники, Становые Пристава. Лѣсничіе, Вол. Прав., врачи, фельдш. и т. п.
			Отъ Самары и Саратова.	Отъ уѣзднаго города.	Отъ квар. Земск. Нач.	Отъ квар. Стан. Прис.	Отъ Волостн. Правл.	Отъ ближ. желѣзнодор. станц. и назв. послѣдн		Мужскаго пола.	Женскаго пола.	Удобной.	Неудобной.	
5347	Х. наслѣд. С. Т. Тимонина	Родн.	287 / 219	130	31	31	12	7	1	7	6	481	95	
5348	Х. Д. Василенко .	Прудъ.	294 / 227	129	19	19	12	2	3	3	5	500	190	
5349	Х. Ф. А. Тимонина.	Родн.	287 / 217	130	31	31	7	4	1	10	7	800	700	
5350	Х. М. К. Лукина .	Р. Черненькая.	287 / 229	130	31	31	7	4	1	8	10	1200	167	
5351	Х. Н. А. Тимонина.	Родн.	287 / 223	130	31	31	12	7	1	9	11	700	222	
5352	Х. Чудина съ товарищ.	Р. Черненькая.	287 / 230	132	27	27	4	6	3	13	9	900	—	
5353	Х. Еременко и К-о.	Р. Алтата.	288 / 238	140	25	25	12	6	1	8	9	1000	717	
5354	Х. куп. И. Я. Славина	—	289 / 240	133	23	23	12	5	1	10	12	2000	406	
5355	Х. наслѣд. Смѣлова.		245 / 222	126	16	16	10	4	1	4	4	418	4	
5356	Х. „Ежковъ“ Е. Е. Кнорингъ	—	293 / 226	129	19	19	20	7	1	3	2	590	662	
5357	Х. „Генеральскій“ Мальцева	Прудъ.	300 / 241	148	34	34	20	26 Чалыкла.	1	14	12	4324	—	
5358	Х. „Кирѣевъ“ Тимониныхъ	Р. Алтата.	292 / 234	128	25	25	18	6	1	2	3	1400	100	
5359	Х. Ф. Е Кобзаря (Вощакинъ)	Прудъ.	270 / 229	153	45	45	15	6	1	6	8	3000	—	
5360	Х. наслѣд. М. Ермакова	—	270 / 235	160	45	45	15	7	2	10	12	289	—	
5361	Х. В. А. Уполовникова	Р. Кривая Отнога.	300 / 241	128	21	21	8	4 Демьясь.	1	10	5	790	9	
5362	Х. А. А. Уполовникова	Прудъ.	285 / 216	196	35	35	2	7	1	8	4	834	10	
5363	Х. И. Г. Рѣшетникова	—	285 / 231	196	35	35	2	7	1	8	4	170	15	

Земля собственная.

НОВОУЗЕНСКІЙ УѢЗДЪ.

№№	Названіе волости и входящихъ въ нее населенныхъ мѣстъ (селъ, деревень, хуторовъ). Сословіе (когда крестьянское, то и разряды ихъ: бывшіе госуд., б. удѣл. и т. п.), національность и вѣроисповѣданіе жителей.	Положеніе населеннаго мѣста: при рѣкѣ, озерѣ, прудѣ, колодцѣ.	Разстояніе въ верст. Отъ Самары и Саратова.	Отъ уѣзднаго города.	Отъ квар. Земск. Нач.	Отъ квар. Стан. Прис.	Отъ Волостн. Правл.	Отъ ближ. желѣзнодор. станц. и назв. послѣдн.	Число дворовъ.	Число жителей. Мужскаго пола.	Женскаго пола.	Колич. надѣльн. или собств. земли въ десят. Удобной.	Неудобной.		Церкви, монастыри, молитв. зданія, школы, больн., почт. ст., земск. станц. пункты, метеор. станц., ярмарки, базары, фабрики, заводы, промыслы и т. п. Земскіе Начальники, Становые Пристава, Лѣсничіе, Вол. Прав., врачи, фельдш. и т. п.
5364	Х. „Долговскій" П. И. Корепанова . .	Прудъ.	302/216	145	36	36	20	15 Чалыкла.	1	6	8	3120	—	Земля собственная.	
5365	Х. наслѣд. Д. Ямашева	—	316/202	123	4	4	32	4 Алтата.	1	3	6	147	—		
5366	Х. Угодникова . .	Р. Семениха.	314/206	119	6	6	30	6	1	3	4	100	—		
5367	Х. „Хохлацкій" А. Мальцева	—	314/204	109	6	6	30	6	1	10	3	3247	49		
5368	Х. „Апраксинскій" бр. Поповыхъ . . .	—	309/209	118	11	11	34	11	1	15	12	3600	750		
5369	Х. „Коневскій" Л. Н. Попова	—	307/211	122	15	15	34	15	1	8	6	1883	120		
5370	Х. С. Н. Попова .	Р. Муханиха.	307/211	120	15	15	32	15	1	7	6	1883	120		
5371	Х. П. Н. Попова .	—	305/209	123	17	17	32	17	1	8	6	1883	120		
5372	Х. П. Е. Хоботова.	Р. Камышева.	306/215	122	15	15	37	15	8	32	28	5300	288		Вѣтр. мельн.
5373	Х. „Кравченка" (Меланинъ) А. и С. Ивановыхъ	Р. Муханиха.	298/218	133	18	18	30	18 Алтата.	1	3	4	905	36		
5374	Х. Снѣткова . . .	—	298/216	133	18	18	30	18	1	3	2				
5375	Х. „Тегуновскій" кр. Родичева и Огурцова	Прудъ.	298/219	128	25	25	20	10 Демьясъ.	2	7	6	1067	—		
5376	Х. „Новенькій" Ѳ. Е Кобзаря	—	291/214	127	25	25	12	9	1	8	3	3500	1500		Вѣтр. мельн.
5377	Х. „Степановскій" Ф. Е Кобзаря . . ,	Р. Алтата.	297/217	124	18	18	13	7	2	22	7				
5378	Х „Кулажинскій" Ковригина	Р. Средняя.	296/218	122	19	19	30	9	1	6	8	1820	—		
5379	Х. „Лифляндскій" М. Темберъ съ товарищ.	Р. Кулажиха.	296/218	126	17	17	17	9	9	30	31	1416	147		

НОВОУЗЕНСКІЙ УѢЗДЪ.

№№	Названіе волости и входящихъ въ нее населенныхъ мѣстъ (селъ, деревень, хуторовъ). Сословіе (когда крестьянское, то и разряды ихъ: бывшіе госуд., б. удѣл. и т. п.), національность и вѣроисповѣданіе жителей.	Положеніе населеннаго мѣста: при рѣкѣ, озерѣ, прудѣ, колодцѣ.	Разстояніе въ верст.						Число дворовъ.	Число жителей.		Колич. надѣльн. или собств. земли въ десят.		Церкви, монастыри, молитв. зданія, школы, больн., почт. ст., земск. станц. пункты, метеор. станц., ярмарки, базары, фабрики, заводы, промыслы и т. п. Земскіе Начальники, Становые Пристава. Лѣсничіе, Вол. Прав., врачи, фельдш. и т. п.
			Отъ Самары и Саратова.	Отъ уѣзднаго города.	Отъ квар. Земск. Нач.	Отъ квар. Стан. Прис.	Отъ Волостн. Правл.	Отъ ближ. желѣзнодор. станц. и назв. послѣдн		Мужскаго пола.	Женскаго пола.	Удобной.	Неудобной.	
5380	Х. „Растяпинъ“ общ. дер. Матвѣевки.	Р. Алтата.	296/216	120	19	19	14	7 Демьясъ.	30	102	96	1845 на	427 дѣл.	—
5381	Х. «Ковригинъ Фрейманскій» А. Терликовой	Р. Мухаиха.	296/214	135	20	20	35	17	1	4	5	3000	347	Земства.
5382	Х. К. Зейфертъ .	Р. Жестянка.	273/221	148	30	30	25	30	15	56	62	6145	507	Лютер. молитв. домъ. Вѣтр. мельн.
5383	Х. М. С. Кузьмичева	—	276/224	155	40	40	20	35	9	37	40	4000	630	
5384	Х. Карякинскій. Кр. Поз. Банка	—	276/226	155	40	40	20	39	1	6	8	15200	1800	
5385	Х. Журавлева . .	—	267/237	166	55	55	28	43	1	21	12	5469	—	
5386	Х. „Игнатьевскій“ Д. С. Курникова . .	—	267/236	161	50	50	25	43	1	10	8	967	—	
5387	Х. М. Г. Леонова.	—	276/236	161	50	50	25	43	1	8	5	850	150	
5388	Х. ген. Зуровой .	—	267/238	161	43	43	18	43	1	6	5	2626	—	Вѣтр. мельн.
5389	Х. И. Ф. Свердликова	Прудъ.	275/229	157	36	36	28	30	1	5	7	800	300	Особ.
5390	Х. Е. Ф. Свердликова	—	271/220	143	26	26	30	26	1	7	4	800	300	
5391	Х. В. И. Лукина .	Р. Мухаиха.	280/231	143	30	30	28	25	1	6	4	1000	14	Вѣтр. мельн.
5392	Х. «Вѣчно-Семеновскій» кр. Жарковыхъ.	Р. Кривая Отнога.	270/241	154	46	46	18	14 Чалыкла.	9	32	24	364	175	
5393	Х. Тимониныхъ . .	—	272/236	155	42	42	18	10	2	20	15	1696	350	Земскія.
5394	Х. „Татарскій“ Тимониныхъ	Р. Голенькая.	269/239	165	48	48	18	14	1	1	1			2 вѣтр. мельницы.
5395	Х. „Кривая-Отнога“ Ф. И. Вдовина . . .	Р. Кривая Отнога.	272/249	155	45	45	18	10	1	8	5	1000	—	Вѣтр. мельн.

НОВОУЗЕНСКІЙ УѢЗДЪ.

№ №	Названіе волости и входящихъ въ нее населенныхъ мѣстъ (селъ, деревень, хуторовъ). Сословіе (когда крестьянское, то и разряды ихъ: бывшіе госуд., б. удѣл. и т. п.), національность и вѣроисповѣданіе жителей.	Положеніе населеннаго мѣста: при рѣкѣ, озерѣ, прудѣ, колодцѣ.	Разстояніе въ верст.						Число дворовъ.	Число жителей.		Колич. надѣльн. или собств. земли въ десят.		Церкви, монастыри, молитв. зданія, школы, больн., почт. ст., земск. станц. пункты, метеор. станц., ярмарки, базары, фабрики, заводы, промыслы и т. п. Земскіе Начальники, Становые Пристава, Лѣсничіе, Вол. Прав., врачи, фельдш. и т. п.
			Отъ Самары и Саратова.	Отъ уѣзднаго города.	Отъ квар. Земск. Нач.	Отъ квар. Стан. Прис.	Отъ Волости. Правл.	Отъ ближ. желѣзнодор. станц. и назв. послѣдн.		Мужскаго пола.	Женскаго пола.	Удобной.	Неудобной.	
5396	Х. „Липовскій“ В. И. Карепанова . . .	Р. Голенькая.	267 / 238	164	55	55	25	18 Чалыкла.	1	4	5	1733	28	
5397	Х. „Сабурскій“ Крест. Позем. Банка.	—	271 / 231	161	55	55	20	15	1	2	3	2000	195	
5398	Х. І. Микоши съ бр-ми	Р. Кривая Отнога.	271 / 229	152	46	46	20	11	1	8	10	819	90	
5399	Х. М. Плѣшивцева.	Прудъ.	275 / 235	150	40	40	13	10	1	5	6	800	25	
5400	Х. Ф. Е. Шкирина.	—	276 / 234	154	39	39	12	11	1	4	5	871	—	
5401	Х. „Самовольный Посѣщиковъ“ Крест. Поз. Банка.	Р. Кривая Отнога.	271 / 238	157	45	45	18	11	43	172	189	1372	—	Вѣтр. мельн.
5402	Х. И. Я. Славина.	Р. Алтата.	256 / 240	167	40	40	15	19	1	10	12	3642	254	
5403	Х. „Самакаевъ“ Адлеръ съ товарищ. .	Р. Кривая Отнога.	270 / 249	158	45	45	15	10	2	5	6	1874	—	
5404	Х. „Непряхинъ“ Ф. Е. Кобзаря	Прудъ.	207 / 216	120	62	62	40	10	1	4	6	3858	—	
5405	Х. „Непряхинъ“ П. Т. Кобзаря	Р. Чалыкла.	250 / 239	181	70	70	50	7	22	81	90			
5406	Х. Пигари“ дв. Позднякова	—	250 / 241	181	76	76	45	25 Озинки.	51	170	176	800 собств.	2062	3 вѣтр. мельн.
5407	Х. „Ивашевскій“ И. Вдовина	—	250 / 243	200	70	70	35	20	3	35	28	8000 собств.	4600	Паров. мельн.
5408	Х. „Зимовка“ И. Вдовина	Р. Камышлакъ.	236 / 239	201	72	72	36	16	1	1	2			
5409	Х. „Муравли“. Рус. Малор. Прав. и сект.	Р. Чалыкла.	257 / 246	171	65	65	40	13	43	129	136	8000 собств.	4600	
5410	Х. М. и И. Афанасьевыхъ	—	285 / 248	171	60	60	40	10	2	20	19	4370 собств.	550	Вѣтр. мельн.
5411	Х. В. Г. Леонова .	—	252 / 232	173	60	60	35	18	1	9	5	1000 собств.	800	

Земля собственная.

НОВОУЗЕНСКІЙ УѢЗДЪ.

№№	Названіе волости и входящихъ въ нее населенныхъ мѣстъ (селъ, деревень, хуторовъ). Сословіе (когда крестьянское, то и разряды ихъ: бывшіе госуд., б. удѣл. и т. п.), національность и вѣроисповѣданіе жителей.	Положеніе населеннаго мѣста: при рѣкѣ, озерѣ, прудѣ, колодцѣ.	Разстояніе въ верст. Отъ Самары и Саратова.	Отъ уѣзднаго города.	Отъ квар. Земск. Нач.	Отъ квар. Стан. Прис.	Отъ Волости. Правл.	Отъ ближ. желѣзнодор. станц. и назв. послѣдн.	Число дворовъ.	Число жителей. Мужскаго пола.	Женскаго пола.	Колич. надѣльн. или собств. земли въ десят. Удобной.	Неудобной.		Церкви, монастыри, молитв. зданія, школы, больн., почт. ст., земск. станц. пункты, метеор. станц., ярмарки, базары, фабрики, заводы, промыслы и т. п. Земскіе Начальники, Становые Пристава, Лѣсничіе, Вол. Прав., врачи, фельдш. и т. п.,
5412	Х. И. И. Афанасьева.	Р. Чалыкла.	253/233	180	65	65	40	17	1	2	2	2443	418	Земля собственная.	
5413	Х. „Новенькій“ Г. Н. Попова	—	252/230	181	68	68	40	19	5	15	17	1000	40		
5414	Х. Г. Н. Попова .	—	246/245	180	60	60	30	15	1	18	21	3000	700		
5415	Х. „Хохлацкій“ Г. Н. Попова	—	232/246	170	57	57	36	18	6	22	17				
5416	Х. И. Пальть . .	—	230/249	182	60	60	30	20	1	4	3	108	32		
5417	Х. „Масловскій“ А. Мальцева	—	244/241	184	62	62	30	29	1	20	10	3000	680		
5418	Х. „Масловскій Посѣвщиковъ“	—	244/242	184	62	62	30	29	15	39	44				
5419	Х. „Орѣшинъ 2-й“ Н. Р. Попова . . .	—	247/236	177	70	70	40	26 Озинки.	19	60	76	4000	800		
5420	Х. „Орѣшинъ Посѣвщики“	—	247/236	177	70	70	40	26	1	10	6				
5421	Х. Ландау	Р. Голенькая.	246/234	180	57	57	30	31 Чалыкла.	4	20	15	3000	—		
5422	Х Ново-Ландау .	—	251/233	185	60	60	30	36	15	52	45	2700	—		
5423	Х. Шаафъ . . .	Прудъ.	255/230	189	64	64	34	40	7	32	28				
5424	Х. Александрофельдъ.	Р. Голенькая.	246/226	180	55	55	28	31	24	68	60	1259	—		
5425	Х. Растяпина . .	Р. Чалыкла.	246/237	182	56	56	26	32	4	18	14	400	—		
5426	Х. Александроталь.	Р. Кривая-Отнога.	274/245	164	57	57	30	16	8	26	30	700	—		
5427	Х. „Озинскій“. Рус. Малор.	Р. Чалыкла.	209/259	173	62	62	30	4	160	493	476	2973	313	арендная.	Вѣтр. мельн. Урядникъ.
5428	Х. „Столяры“ . .	—	228/248	175	67	67	35	5	50	130	144	755	1303		2 вѣтр. мельн.
5429	Х. А. „Жижина (Рязанскій)“	—	228/247	185	67	67	32	7	1	3	2	600 соб	— ств.		Вѣтр. мельн.

НОВОУЗЕНСКІЙ УѢЗДЪ.

№№	Названіе волости и входящихъ въ нее населенныхъ мѣстъ (селъ, деревень, хуторовъ). Сословіе (когда крестьянское, то и разряды ихъ: бывшіе государ., б. удѣл. и т. п.), національность и вѣроисповѣданіе жителей.	Положеніе населеннаго мѣста: при рѣкѣ, озерѣ, прудѣ, колодцѣ.	Разстояніе въ верст: Отъ Самары и Саратова.	Отъ уѣзднаго города.	Отъ квар. Земск. Нач.	Отъ квар. Стан. Прис.	Отъ Волостн. Правл.	Отъ ближ. желѣзнодор. станц. и назв. послѣдн.	Число дворовъ.	Число жителей: Мужескаго пола.	Женскаго пола.	Колич. надѣльн. или собств. земли въ десят.: Удобной.	Неудобной.	Церкви, монастыри, молитв. зданія, школы, больн., почт. ст., земск. станц. пункты, метеор. станц., ярмарки, базары, фабрики, заводы, промыслы и т. п. Земскіе Начальники, Становые Пристава, Лѣсничіе, Вол. Прав., врачи, фельдш. и т. п.
5430	Х. И. Иконникова.	Р. Чалыкла.	229/249	175	64	64	35	4	1	4	3	2153 собств.	—	
5431	Х. „Верхній Провалъ“	Р. Провалъ.	232/238	182	72	72	39	6	7	38	28	913 аренд.	—	
5432	Х. П. и А. Овчинниковыхъ	Р. Чалыкла.	204/269	186	90	90	43	½	1	17	12	2700	338	Паровой салотоп. заводъ.
5433	Х. П. А. Тимонина.	—	238/231	175	65	65	35	4	1	12	10	1500	300	Вѣтр. мельн.
5434	Х. Разумова . . .	—	238/231	175	65	65	35	4	1	8	9			
5435	Х. Е. Тюриной . .	—	232/238	183	68	68	38	1	1	6	8	2018	150	
5436	Х. М. Кузьмина .	—	246/241	170	60	60	30	7	1	10	6	3000	8	
5437	Х. К. Кузьмина .	—	246/242	170	60	60	30	7	1	6	7	5004	1011	Вѣтр. мельн.
5438	Х. „Сарай Горскій“. Крест. Поз. Банка .	Прудъ.	269/231	152	45	45	22	2	10	36	44	7919	4038	
5439	Х. „Гремучій“ П. Кореванова	Родникл.	250/246	180	66	66	35	12	1	6	4			
5440	Х. И. Славина . .	Прудъ.	271/259	150	43	43	18	2	1	6	10	1500	—	
5441	Х. А. Мичурина .	—	256/248	151	44	44	16	7	1	5	6	1465	506	
5442	Х. В. Модина . .	—	256/231	151	44	44	16	7	1	6	8	1777	588	Жел. дор. водокачка.
5443	Х. ген. Краусъ . .	Родники.	260/232	142	38	38	15	11	1	3	5	1500	2297	Вѣтр. мельн.
5444	Х. Новогуповка .	—	260/238	142	38	38	15	11	12	34	38	1622 аренд.	—	
5445	Х. „Хитровскій“ Вдовина	—	233/231	194	88	88	50	17	1	4	6	800	500	
5446	Х. Коровина . .	Р. Камышлакъ.	240/241	204	89	89	60	7	5	15	25	700	100	
5447	Х. Нѣмченко . .	—	234/236	204	89	89	64	10	1	2	3	400	—	

Семиглавый Марь.

Земля собственная.

НОВОУЗЕНСКІЙ УѢЗДЪ.

№№	Названіе волости и входящихъ въ нее населенныхъ мѣстъ (селъ, деревень, хуторовъ). Сословіе (когда крестьянское, то и разряды ихъ: бывшіе госуд., б. удѣл. и т. п.), національность и вѣроисповѣданіе жителей.	Положеніе населеннаго мѣста: при рѣкѣ, озерѣ, прудѣ, колодцѣ.	Разстояніе въ верст.						Число дворовъ.	Число жителей.		Колич. надѣльн. или собств. земли въ десят.		Церкви, монастыри, молитв. зданія, школы, больн., почт. ст., земск. станц. пункты, метеор. станц., ярмарки, базары, фабрики, заводы, промыслы и т. п. Земскіе Начальники, Становые Пристава, Лѣсничіе, Вол. Прав., врачи, фельдш. и т. п.
			Отъ Самары и Саратова.	Отъ уѣзднаго города.	Отъ квар. Земск. Нач.	Отъ квар. Стан. Прис.	Отъ Волостн. Правл.	Отъ ближ. желѣзнодор. станц. и назв. послѣдн.		Мужскаго пола.	Женскаго пола.	Удобной.	Неудобной.	
5448	Х. Эппъ (быв. Ховина)	Р. Камышлакъ.	240/240	210	85	85	65	28	5	15	18	2000 соб	2500 ств.	
5449	Х. Ровнополь . .	—	240/241	200	88	88	58	23	12	25	24	1050 соб	— ств.	
5450	Х. Кравцъ . . .	—	240/242	210	85	88	65	23	1	5	6	500 соб	— ств.	
5451	Х. „Яблонскій“ Попова	—	230/249	180	78	78	48	20	1	15	8	3900 соб	1000 ств.	Вѣтр. мельн.
5452	Х. „Балашовскій“ И. И. Вдовина . . .	—	228/253	200	88	88	58	20	1	21	12	4300	300	Паров. мук. мельница.
5453	Х. Отрѣзокъ И. И. Вдовина	—	230/252	192	88	88	60	20	23	67	73			
5454	Х. Петинова . . .	Прудъ.	240/243	196	92	92	62	8	1	3	4	230 соб	80 ств.	
5455	Х. „Озерскій“ Анрепъ	Р. Сухая Солянка.	233/225	190	86	86	56	12	12	63	76	1500 соб	783 ств.	
5456	Х „Азбукинъ“ Г. Н. Попова	Р. Камышла.	228/231	185	75	75	45	10	1	2	2	1500 соб	— ств.	
5457	Х. Помельцева . .	Р. Солянка.	228/233	191	85	85	55	17	1	4	2	378	545	
5458	Х. „Самодуровскій“.	—	230/229	200	113	113	83	30	52	296	278	3358	213	Вѣтр. мельн.
5459	Х. „Мѣловой“. Рус. Мал. Прав. и сект. .	Р. Мѣловая.	237/261	215	109	109	80	22 Шипово.	130	483	463	3358	230 Земля арендов.	Школа грамоты. 4 вѣтр. мельн.
5460	Х. „Ново-Ивановскій“ (быв. Кнорингъ).	Р. Ср. Солянка.	230/247	203	93	93	63	23	6	22	25	2300 соб	700 ств.	Паров. мельн.
5461	Х. наслѣд. Алексѣевыхъ	—	225/238	190	80	80	50	18	1	5	6	2209 соб	1115 ств.	
5462	Х. Овчинниковыхъ (быв. Нечаева) . . .	Родники.	237/264	200	90	90	60	17	1	10	8	4870 соб	1500 ств.	
5463	Х. Ф. И. Вдовина.	Р. Ср. Солянка.	237/238	208	95	95	75	17	5	20	18	1500 соб	2000 ств.	
5464	Х. Г. Е. Шутакъ .	—	235/259	208	95	95	72	21	1	4	5	3000 соб	— ств.	

№№	Названіе волости и входящихъ въ нее населенныхъ мѣстъ (селъ, деревень, хуторовъ) Сословіе (когда крестьянское, то и разряды ихъ: бывшіе госуд., б. удѣл. и т. п.), національность и вѣроисповѣданіе жителей.	Положеніе населеннаго мѣста: при рѣкѣ, озерѣ, прудѣ, колодцѣ.	Разстояніе въ верст.						Число дворовъ.	Число жителей.		Колич. надѣльн. или собств. земли въ десят.		Церкви, монастыри, молитв. зданія, школы, больн., почт. ст., земск. станц. пункты, метеор. станц., ярмарки, базары, фабрики, заводы, промыслы и т. п. Земскіе Начальники, Становые Пристава, Лѣсничіе, Вол. Прав., врачи, фельдш. и т. п.
			От Самары и Саратова.	От уѣзднаго города	От квар. Земск. Нач.	От квар. Стан. Прис.	От Колостн. Правл.	От ближ. желѣзнодор. станц. и назв. послѣдн.		Мужскаго пола.	Женскаго пола.	Удобной.	Неудобной.	
5465	Х. Першина . . .	Прудъ.	237	247	145	145	115	25 Переметная.	2	20	12	6894	179	
			264											
5466	Х. „Юринскій“ Жулидова	—	237	221	129	129	88	45	2	30	16	6171	— арендная.	
			260											
5467	Х. И. и Ф. Рѣшетниковыхъ	Р. Чалыкла.	243	186	80	80	35	6	1	6	4	1400	200	
			259											
5468	Х. К. Вернеръ . .	—	252	190	65	65	30	15	1	8	6	700	43	
			243											
5469	Х. „Желаевскій“ А. П. и М. Е. Поповыхъ	—	240	190	72	72	38	32	1	7	4	3700	—	
			239											
5470	Х. „Зимовка“ А. М. Мальцева . . .	Прудъ.	240	205	92	92	60	23	1	1	2	1801	—	
			220											
5471	Х. „Карлинскій“ А. М. Мальцева . .	Р. Камышлакъ.	240	205	92	92	60	20	6	30	25			
			220											
	Линія Рязанско-Уральской жел. дор													
5472	Ст. Демьясъ . . .	Колод.	302	133	26	26	7	—	4	14	8	—	—	
			216											
5473	Ст. Озинки . . .	—	350	181	74	74	35	—	3	12	8	—	—	
			248											
5474	Ст. Чалыкла . . .	—	324	154	44	44	18	—	14	60	45	—	—	
			222											Земск. станц. пунктъ.
	Пос. при ст. Чалыкла	—	324	155	45	45	19	—	3	12	9	—	—	
			223											
	Казармы и полуказармы	—	260—360	200—260	102—195	4—84	4—84	5—35	2—17	16	60	20	—	—

№№	Названіе волости и входящихъ въ нее населенныхъ мѣстъ (селъ, деревень, хуторовъ). Сословіе (когда крестьянское, то и разряды ихъ: бывшіе госуд., б. удѣл. и т. п.), національность и вѣроисповѣданіе жителей.	Положеніе населеннаго мѣста: при рѣкѣ, озерѣ, прудѣ, колодцѣ.	Разстояніе въ верст. Отъ Самары и Саратова.	Отъ уѣзднаго города.	Отъ квар. Земск. Нач.	Отъ квар. Стан. Прис.	Отъ Волостн. Правл.	Отъ ближ. желѣзнодор. станц. и назв. послѣдн.	Число дворовъ.	Число жителей. Мужскаго пола.	Женскаго пола.	Колич. надѣльн. или собств. земли въ десят. Удобной.	Неудобной.	Церкви, монастыри, молитв. зданія, школы, больн., почт. ст., земск. станц. пункты, метеор. станц., ярмарки, базары, фабрики, заводы, промыслы и т. п. Земскіе Начальники, Становые Пристава, Лѣсничіе, Вол. Прав., врачи, фельдш. и т. п.
	Будки	Колод.	260—346 / 200—256	106—177	1—70	1—70	5—35	1—7	6	12	12	—	—	
	Лѣсная пристан. куп. Логашкина	—	260 / 248	197	57	57	35	1/2	1	2	3	—	—	
	Водокачка при хут. Лукина		290 / 229	129	22	22	7	4	1	1	2	—	—	

Нижне-Ерусланская (въ 3 ст., 11 уч. Зем. Нач., 2 суд. слѣд. уч., 4 приз. уч.).

5475	С. Экгеймъ. Б. колон. Нѣмцы. Лютер. .	Р. Ерусланъ.	560 / 112	102	20	20	—	13 Фриденфельдъ.	238	1195	1126	5684	1115	Молитв. домъ. 2 шк.: зем. и церк.-прих. Вол. Правл. Завѣд. воен. кон. уч. 1 паров. и 3 вѣтр. мельн.
5476	С. Константиновка. Б. колон. Нѣмцы. Лютер.	—	548 / 98	103	7	7	28	7 Красный-Кутъ.	143	964	941	4633	508	Лютер. церковь, 2 школы: зем. и церк.-прих. 4 вѣтр. мельн.
5477	С. Лангенфельдъ. Б. колон. Нѣмцы. Лютер.	—	542 / 103	102	2	2	22	2	164	708	652	4468	207	Молитв. домъ. 2 школы: зем. и церк.-прих. 6 вѣтр. мельн.
5478	С. Розенфельдъ. Б. колон. Нѣмцы. Лютер.	Р. Солянка.	540 / 102	102	1	1	18	1	173	648	586	3710	359	Лютер. церковь, церк.-прих. шк. Базары; кирпич. зав. 1 вѣтр. мельн.
5479	С. Ней-Бауэръ. Б. колон. Нѣмцы. Лютер.	—	555 / 118	100	16	16	18	4 Фриденфельдъ.	256	1062	973	5288	688	Молитв. домъ. 2 шк.: зем. и церк.-прих. 1 маслоб. зав. 1 пар и 3 вѣтр. мельн.
5480	С. Фриденфельдъ. Б. колон. Нѣмцы. Лютер.	—	555 / 120	87	17	17	10	3	236	1477	1414	5768	1118	Молитв. домъ. 2 шк.: зем. и церк.-прих., зем. станц. Ярмарка. Больница. Врачъ, фельдшеръ и акушерка, 1 маслоб. зав., 2 вѣтр. мельн.
5481	С. Эренфельдъ. Б. колон. Нѣмцы. Лютер.	Р. Ерусланъ.	560 / 125	82	22	22	12	8	230	1239	1221	4581	504	Церковь, 2 шк.: зем. и церк.-прих., кирпич. зав. 2 вѣтр. мельн.

Земля надѣльная.

№№	Названіе волости и входящихъ въ нее населенныхъ мѣстъ (селъ, деревень, хуторовъ). Сословіе (когда крестьянское, то и разряды ихъ: бывшіе госуд., б. удѣл. и т. п.), національность и вѣроисповѣданіе жителей.	Положеніе населеннаго мѣста: при рѣкѣ, озерѣ, прудѣ, колодцѣ.	Разстояніе въ верст.						Число дворовъ.	Число жителей.		Колич. надѣльн. или собств. земли въ десят.		Церкви, монастыри, молитв. зданія, школы, больн., почт. ст., земск. станц. пункты, метеор. станц., ярмарки, базары, фабрики, заводы, промыслы и т. п. Земскіе Начальники, Становые Пристава, Лѣсничіе, Вол. Прав., врачи, фельдш. и т. п.
			Отъ Самары и Саратова.	Отъ уѣзднаго города.	Отъ квар. Земск. Нач.	Отъ квар. Стан. Прис.	Отъ Волостн. Правл.	Отъ ближ. желѣзнодор. станц. и назв. послѣдн.		Мужскаго пола.	Женскаго пола.	Удобной.	Неудобной.	
5482	С. Ней-Шиллингъ. Б. колон. Нѣмцы. Лютер.	Р. Соленая Куба.	572/137	80	32	32	24	6 Гмелинская.	113	526	494	2292 на	2341 дѣл.	Лютер. церковь. 2 шк.: зем. и церк.-прих. 1 вѣтр. мельн.
5483	С. Бейдекъ. Б. кокон. Нѣмцы. Лютер. .	Р. Солянка.	555/110	114	15	15	12	15 Красный Кутъ.	110	498	473	4153 на	1042 дѣл.	Молитв. домъ, церк.-прих. шк. 1 вѣтр. мельн.
	Хутора:													
5484	Х. Шекъ	—	581/135	80	43	43	30	9 Гмелинская.	12	46	30	551 аре	19 нд.	
5485	Х. „Дубовой“ . .	Р. Соленая Куба.	576/137	80	36	36	27	9	16	71	66	626 собств.	206	
	Линія Рязанско-Уральской ж. д.													
5486	Ст. Фриденфельдъ .	Р. Солянка.	552/120	87	18	18	13	—	11	24	20	—	—	
	Нижне-Караманская (въ 1 ст., 5 уч. Земск. Начал., 1 суд. слѣд. уч., 5 приз. уч.).													
5487	С. Александрге. Пос. Нѣмцы. Лютер. . . .	Р. Нахой.	450/64	130	60	57	—	4 Нахой.	229	1047	1094	5822 на	1520 дѣл.	Церковь (лют.) Вол. Правл. Больница, школа, паров. и 2 вѣтр. мельн., зем. станц. пунк.
5488	С. Ней-Тарлыкъ. Пос. Нѣмцы. Лютер. .	Прудъ.	445/57	136	65	50	14	4	278	1067	1194	4702 на	3223 дѣл.	Церковь (лют.,) школа. Кирпич. заводъ. 4 вѣтр. мельн.
5489	С. Розенфельдъ. Пос. Нѣмцы. Лютер. . . .	Р. Нахой.	452/59	129	60	52	6	6	206	923	968	4540 на	1092 дѣл.	Церковь, (лют.) школа. 3 вѣтр. мельн.
5490	С. Вейценфельдъ. Пос. Нѣмцы. Лютер. .	—	451/58	129	61	51	6	6	148	804	828	3276 на	707 дѣл.	Церковь, (лют.) школа, ярмарка. Кирпич. заводъ. 4 вѣтр. мельн.
5491	С. Гнадендорфъ. Пос. Нѣмцы. Лютер. .	—	452/59	128	60	52	6	6	217	1024	1038	4609 на	695 дѣл.	Церковь, (лют.) школа, кирпич. заводъ, 3 вѣтр. мельн.
5492	С. Ней-Маріенталь. Пос. Нѣмцы. Катол. .	Прудъ и Колод.	458/66	125	50	59	7	4 Урбахъ.	194	563	586	3090 на	710 дѣл.	Церковь (рим. кат.), школа. 3 вѣтр. мельн.

№№	Названіе волости и входящихъ въ нее населенныхъ мѣстъ (селъ, деревень, хуторовъ). Сословіе (когда крестьянское, то и разряды ихъ: бывшіе госуд., б. удѣл. и т. п.), національность и вѣроисповѣданіе жителей.	Положеніе населеннаго мѣста: при рѣкѣ, озерѣ, прудѣ, колодцѣ.	Разстояніе въ верст. отъ Самары и Саратова.	Разстояніе въ верст. отъ уѣзднаго города.	Разстояніе въ верст. отъ квар. Земск. Нач.	Разстояніе въ верст. отъ квар. Стан. Прис.	Разстояніе въ верст. отъ Волостн. Правл.	Разстояніе въ верст. отъ ближ. желѣзнодор. станц. и назв. послѣдн.	Число дворовъ.	Число жителей. Мужскаго пола.	Число жителей. Женскаго пола.	Колич. надѣльн. или собств. земли въ десят. Удобной.	Колич. надѣльн. или собств. земли въ десят. Неудобной.	Церкви, монастыри, молитв. зданія, школы, больн., почт. ст., земск. станц. пункты, метеор. станц., ярмарки, базары, фабрики, заводы, промыслы и т. п. Земскіе Начальники, Становые Пристава, Лѣсничіе, Вол. Прав., врачи, фельдш. и т. п.
5493	С. Ней-Урбахъ. Пос. Нѣмцы. Лютер. . . .	Прудъ	461 / 71	125	48	64	7	2	145	442	459	2231	840	Молитв. домъ. 2 школы. 3 вѣтр. мельн.
5494	С. Ней-Обермонжу. Пос. Нѣмцы. Катол. .	—	467 / 82	125	48	75	15	6	116	517	525	3390	940	Церковь (рим. кат.), школа. 6 вѣтр. мельн.
5495	С. Лиліенфельдъ. Пос. Нѣмцы. Лютер.	Р. Б. Караманъ.	468 / 77	132	42	70	20	16	280	777	807	5404	1671	Церковь(лют.)2 школы, 3 вѣтр. мельн.
5496	С. Ней-Боаро. Пос. Нѣмцы. Лютер. . . .	—	465 / 80	130	45	73	15	12	120	538	571	3439	674	Церковь(лют.)2 школы, 1 вѣтр. мельн.
5497	С. Фрезенталь. Пос. Нѣмцы. Лютер. . .	—	462 / 77	130	48	70	12	10 Урбахъ.	192	782	798	2363	1356	Молитв. домъ, 2 школы, 3 вѣтр. мельн.
5498	С. Либенталь. Пос. Нѣмцы. Катол. . . .	Р. Нахой.	458 / 68	123	57	61	3	6 Нахой.	223	622	757	7549	1727	Церковь (рим. кат.), 2 школы. 3 вѣтр. мельн. Ярмарка.
5499	Пос. Урбахъ. Пос. Нѣмцы. Катол. . .	Прудъ.	463 / 71	125	48	64	9	— Урбахъ.	125	544	549	—	—	Молитв. домъ, ярмарка. Урядникъ.
	Хутора:													
5500	Х. Вольфъ съ тов.	Колод.	377 / 71	125	40	64	10	2 Нахой.	3	10	7	400	—	
5501	Х. Розе	—	375 / 87	120	35	80	18	9 Урбахъ. Нахой.	2	12	3	260	—	
5502	Х. Урбахъ 1-й . .	—	375 / 87	120	35	80	18	9 Нахой.	4	9	5	500	—	
5503	Х. Беккеръ . . .	—	375 / 87	120	35	80	18	4 Урбахъ.	1	3	2	120	—	
5504	Х. Риппъ	Ов. Шивка.	368 / 83	130	30	76	18	13 Урбахъ.	4	12	6	240	—	
5505	Х. Лорешъ . . .	Ов. Ветелка.	377 / 67	130	45	60	4	5	2	6	2	1000	—	
5506	Х. Урбахъ 2-й . .	—	381 / 70	132	47	63	4	7	3	7	3	400	—	
5507	Х. Меркертъ и Либертъ.	Колод.	374 / 71	124	48	64	8	1	5	15	12	120	—	
5508	Х. Либеръ	—	378 / 71	120	42	64	8	6	2	3	2	80	—	

Земля надѣльная. Земля арендованная.

№№	Названіе волости и входящихъ въ нее населенныхъ мѣстъ (селъ, деревень, хуторовъ). Сословіе (когда крестьянское, то и разряды ихъ: бывшіе госуд., б. удѣл. и т. п.), національность и вѣроисповѣданіе жителей.	Положеніе населеннаго мѣста: при рѣкѣ, озерѣ, прудѣ, колодцѣ.	Разстояніе въ верст.						Число дворовъ.	Число жителей.		Колич. надѣльн. или собств. земли въ десят.		Церкви, монастыри, молитв. зданія, школы, больн., почт. ст., земск. станц. пункты, метеор. станц., ярмарки, базары, фабрики, заводы, промыслы и т. п. Земскіе Начальники, (Становые Пристава. Лѣсничіе, Вол. Прав., врачи, фельдш. и т. п.
			Отъ Самары и Саратова.	Отъ уѣзднаго города.	Отъ квар. Земск. Нач.	Отъ квар. Стан. Прис.	Отъ Волости. Правл.	Отъ ближ. желѣзнодор. станц. и назв. посѣлка		Мужскаго пола.	Женскаго пола.	Удобной.	Неудобной.	
	Линія Рязанско-Уральской ж. д.													
5509	Ст. Урбахъ . . .	Прудъ.	463 / 71	125	48	64	9	—	30	176	102	—	—	
	Николаевская (въ 5 ст., 1 уч. Зем. Нач., 3 суд. слѣд. уч., 1 приз. уч.).													
5510	С. Николаевка. Б. госуд. Рус. Малор. Прав.	Р. Дюра.	400 / 235	35	35	55	—	40 Новоузенскъ.	198	598	570	1485	679 Земля надѣльная.	Церковь, зем. шк. 3 вѣтр. мельн. Вол. Правл. Зем. станц. Базаръ по воскресен. Урядникъ, фельдшеръ.
5511	С. Кіевка. Б. госуд. Малор. Прав. и сект.	Р. Чертанла.	430 / 210	40	40	25	30	45	143	464	493	3060	95	Церковь, церк.-прих. шк. Базары по воскресен. 2 вѣтр. мельн.
5512	Д. Олонецкая. Б. госуд. Рус. Малор. Прав.	—	430 / 210	35	35	25	30	40	72	261	280	2424	110	Церк.-прих. шк. 1 вѣтр. мельн.
5513	Д. Курская. Б. госуд. Малор. Прав. .	Р. Дюра.	440 / 215	40	40	35	18	45	56	155	163	1068	90	Зем. шк. Базары по воскресен. Зем. станц.
	Хутора:													
5514	Х. Кенаева . . .	Р. Горькая.	415 / 247	55	55	55	12	60	13	55	33	1300 аренд.	1700	Вѣтр. мельн.
5515	Х. Леонова, быв. Агишева	—	412 / 215	48	48	30	20	53	5	19	18	1015 собств.	426	Вѣтр. мельн.
5516	Х. И. Леонова, быв. Кабанова	—	410 / 217	40	40	33	18	45	2	6	7	1031 собств.	—	
5517	Х. Тимонина . . .	—	422 / 223	23	23	60	12	28	1	2	2	1000 аренд.	200	
5518	Х. Метальникова .	—	400 / 275	60	60	60	30	65	2	7	9	1880 собств	1002	Вѣтр. мельн.
5519	Х. Ивановой . . .	—	405 / 215	75	75	60	30	80	2	9	7	2029 собств.	956	Вѣтр. мельн.
5520	Х. Рябикина . . .	—	418 / 225	28	28	60	12	33	2	3	5	1800 аренд.	350	
5521	Х. Шуторева 2-й .	—	400 / 270	70	70	65	27	75	2	23	23	1264 собств.	4	Вѣтр. мельн.

НОВОУЗЕНСКІЙ УѢЗДЪ.

№№	Названіе волости и входящихъ въ нее населенныхъ мѣстъ (селъ, деревень, хуторовъ). Сословіе (когда крестьянское, то и разряды ихъ: бывшіе госуд., б. удѣл. и т. п.), національность и вѣроисповѣданіе жителей.	Положеніе населеннаго мѣста: при рѣкѣ, озерѣ, прудѣ, колодцѣ.	Разстояніе въ верст. Отъ Самары и Саратова.	Отъ уѣзднаго города.	Отъ квар. Земск. Нач.	Отъ квар. Стан. Прис.	Отъ Волостн. Правл.	Отъ ближ. желѣзнодор. станц. и назв. послѣдн.	Число дворовъ.	Число жителей. Мужскаго пола.	Женскаго пола.	Колич. надѣльн. или собств. земли въ десят. Удобной.	Неудобной.		Церкви, монастыри, молитв. зданія, школы, больн., почт. ст., земск. станц. пункты, метеор. станц., ярмарки, базары, фабрики, заводы, промыслы и т. п. Земскіе Начальники, Становые Пристава, Лѣсничіе, Вол. Прав., врачи, фельдш. и т. п.
5522	Х. Лопухова . . .	Р. Горькая.	406/216	42	42	36	15	37	4	32	19	2544 аре	331 нд.		
5523	Х. Новоузенскаго Свято-Троицкаго жен. мон	Прудъ.	440/240	40	40	58	3	45	1	—	14	300 соб	50 ств.		
5524	Х. Синева	—	430/218	42	42	38	13	37	1	2	3	1000 аре	200 нд.		
5525	Х. Комарова . . .	—	415/220	25	25	60	15	20	2	8	5	1500 аре	100 нд.		
5526	Х. Гузева	Колод.	412/230	22	22	65	15	27	1	2	1	1000	500	Земля казенная.	
5527	Х. Гуртинцева . .	—	400/218	55	55	50	20	50	1	4	3	1300	850		
5528	Х. Бубнова . . .	—	410/210	25	25	50	20	20	1	3	3	1250	50		
5529	Х. Дворцова . . .	Прудъ.	430/225	20	20	35	23	15	3	9	5	720	240		
5530	Х. Столбушкина .	—	425/228	25	25	50	20	20	5	28	20	1400	50		
5531	Х. Червова . . .	Р. Дюра.	420/220	45	45	28	20	45	1	5	10	1500	170		Вѣтр. мельн.
5532	Х. Бѣляева . . .	Прудъ.	409/200	20	20	45	13	25	1	3	5	250	500		
5533	Х. Канышкина . .	Р. Чертанла.	409/200	20	20	45	23	15	2	8	6	1400	100		
5534	Х. Фирсова . . .	Прудъ.	417/218	37	37	36	15	37	1	5	6	2076	624		
5535	Х. Лопухова . .	—	421/218	30	30	45	15	25	5	22	20	2850	150		
5536	Х. Карева . . .	—	413/230	55	55	55	18	50	1	4	3	3500 соб	378 ств.		Вѣтр. мельн.
5537	Х. Агапова . . .	—	421/215	29	29	45	16	24	3	11	14	1070 каз	30 ен.		
5538	Х. Терликовой . .	—	405/215	60	60	45	25	55	8	30	35	2500	2000	Земля собственная.	
5539	Х Шуторева . .	—	410/205	60	60	40	18	55	1	3	1	295	3		
5540	Х. „Печанка“ Шуторева	—	400/223	50	50	40	25	55	2	6	9	1794	68		Вѣтр. мельн.

№№	Названіе волости и входящихъ въ нее населенныхъ мѣстъ (селъ, деревень, хуторовъ). Сословіе (когда крестьянское, то и разряды ихъ: бывшіе госуд., б. удѣл. и т. п.), національность и вѣроисповѣданіе жителей.	Положеніе населеннаго мѣста: при рѣкѣ, озерѣ, прудѣ, колодцѣ.	Разстояніе въ верст.						Число дворовъ.	Число жителей.		Колич. надѣльн. или собств. земли въ десят.		Церкви, монастыри, молитв. зданія, школы, больн., почт. ст., земск. станц. пункты, метеор. станц., ярмарки, базары, фабрики, заводы, промыслы и т. п. Земскіе Начальники, Становые Пристава, Лѣсничіе, Вол. Прав., врачи, фельдш. и т. п.
			Отъ Самары и Саратова.	Отъ уѣзднаго города.	Отъ квар. Земск. Нач.	Отъ квар. Стан. Прис.	Отъ Волостн. Правл.	Отъ ближ. желѣзнодор. станц. и назв. посѣщн.		Мужскаго пола.	Женскаго пола.	Удобной.	Неудобной.	
5541	Х. Шарикова . .	Прудъ.	400/223	50	50	46	18	55	4	17	17	600 собств.	—	Вѣтр. мельн.
5542	Х. дв. Микоши . .	—	415/232	37	37	53	3	32	1	2	1	2700 казен.	300	
5543	Х. Зорина . . .	—	400/223	58	58	46	28	53	1	7	2	794 собств.	4	
5544	Х. Черешкова . .	—	405/235	55	55	55	18	50	5	32	28	2000 казен.	2000	Вѣтр. мельн.
5545	Х. Курникова . .	Р. Дюра..	423/223	41	41	32	18	46	1	7	5	878 собств.	688	
5546	Х. Фирсова . . .	—	408/228	40	40	35	16	45	1	3	2	980 казен.	20	
5547	Х. Шеломанова . .	—	400/223	43	43	43	30	43	4	24	19	374 казен.	56	
5548	Х. Шукевича . .	—	406/270	45	45	28	30	50	5	24	19	800 собств.	1200	
5549	Х. Голякова . . .	—	414/238	36	36	58	4	31	8	38	27	1600 казен.	400	
5550	Х. Коблякова . .	—	420/220	45	45	28	19	48	1	2	3	450 собств.	50	
5551	Х. Морозова . . .	—	410/230	30	30	50	10	25	1	1	1	800 казен.	500	
5552	Х. Бирюкова . . .	—	420/208	45	45	28	10	40	2	2	3	1400 казен.	34	
5553	Х. Ляляева . . .	—	415/244	30	30	64	9	35	2	4	2	800 казен.	1507	
5554	Х. Трифонова . .	—	388/213	40	40	33	20	37	1	8	4	1900 казен.	1500	
5555	Х. Мыслякова . .	Р. Чертанла	413/246	30	30	66	11	35	4	9	7	800 казен.	1433	
5556	Х. Тиханина . .	—	428/247	27	27	67	12	32	3	10	8	800 казен.	1500	
5557	Х. Круглякова . .	Прудъ.	409/225	18	18	45	18	23	2	2	2	1000 казен.	200	
5558	Х. Шуторева . .	—	422/240	18	18	60	18	23	1	1	1	700 собств.	209	
5559	Х. Крючкова . .	—	420/225	25	25	45	20	20	2	6	3	1620 казен.	20	
5560	Х. Куропатова . .	Р. Чертанла.	425/215	25	25	35	25	30	6	41	35	2700 казен.	—	

№№	Названіе волости и входящихъ въ нее населенныхъ мѣстъ (селъ, деревень, хуторовъ). Сословіе (когда крестьянское, то и разряды ихъ: бывшіе госуд., б. удѣл. и т. п.), національность и вѣроисповѣданіе жителей.	Положеніе населеннаго мѣста: при рѣкѣ, озерѣ, пруд., колодцѣ.	Разстояніе въ верст. отъ Самары и Саратова.	Разстояніе въ верст. отъ уѣзднаго города.	Разстояніе въ верст. отъ квар. Земск. Нач.	Разстояніе въ верст. отъ квар. Стан. Прис.	Разстояніе въ верст. отъ Волости. Правл.	Разстояніе въ верст. отъ ближ. желѣзнодор. станц. и назв. послѣдн.	Число дворовъ.	Число жителей. Мужскаго пола.	Число жителей. Женскаго пола.	Колич. надѣльн. или собств. земля въ десят. Удобной.	Колич. надѣльн. или собств. земля въ десят. Неудобной.	Церкви, монастыри, молитв. зданія, школы, больн., почт. ст. земск. станц. пункты, метеор. станц., ярмарки, базары, фабрики, заводы, промыслы и т. п. Земскіе Начальники, Становые Пристава, Лѣсничіе, Вол Прав., врачи, фельдш. и т. п.
Новорѣпинская (въ 5 ст., 2 уч. Зем. Нач., 4 суд. слѣд. уч , 3 приз. уч.).														
5561	С. Новорѣпное. Б. госуд. Рус. Прав. и сект.	Р. Б. Узень.	292 / 175	76	21	21	—	30 Алгата.	1177	3568	3547	27945 надѣл.	11865	Церковь. Домашн церковь, 3 зем. и 1 церк.-прих. шк. 2 библіот., библ. читал. Почт. отд. Зем. станц. 3 ярмарки, 2 кожев. завода, 25 вѣтр. мельн. Вол. Правл. Завѣд. восн. кон. уч. Пріем. покой (больница). Врачъ, фельдшеръ и акушерка. Уряди. Ветеринарный фельдшеръ Базары по воскресен
	Хутора:													
5562	Х. бр. Якушевыхъ.	Прудъ.	307 / 188	90	26	26	14	45 Ершово.	1	19	9	1540	400 Земля арендованная.	
5563	Х. Зернова . . .	—	302 / 170	73	15	15	15	40	1	10	6	1628	310	
5564	Х. В. Т. Осыко .	Р. Б. Узень.	275 / 174	93	38	38	17	15	1	25	17	900	154	Кожев. заводъ. 1 кузнеч. мастер.
Новотроицкая (въ 6 ст., 4 уч. Зем. Нач., 4 суд. слѣд. уч., 2 приз. уч.).														
5565	С. Новотроицкое (Перекопное тожъ). Б. удѣл. Русск. Прав. .	Р. М. Узень.	304 / 153	90	—	—	—	20 Ст. Ершово.	999	3408	3520	11618 надѣл.	1534	2 церкви. Мин. 2 клас. учил., част. прогим. родит. кружка, зем. и церков.-прих. школы. Зем лечеб. 2 ярмарки. Базары по воскресеньямъ. 2 паров. и 10 вѣтр мельн. Зем. станц. пунк. Зем. Нач 4 уч. Стан. Прист Вол. Правл. Урядникъ Врачъ, фельдшеръ, акушерка и оспопрививатель. Поч. отд. 2 приз. уч. Надзир. ка зен. зем.
5566	Д. Михайловка. Отставн. солдаты. Русск. Прав.	Р. Моховая.	300 / 161	100	8	8	8	16	61	138	119	1785 надѣл.	20	Школа грамоты. 2 вѣтр. мельн.
5567	С. Моховое. Отставн. солдаты. Рус. Прав. .	—	298 / 167	105	13	13	13	10	60	187	206	1750 надѣл.	30	Церковь. Школа грамоты. 2 вѣтр. мельн.
5568	Д. Новая-Слободка. Переселенцы. Русск. Малор. Прав. . . .	—	293 / 170	107	17	17	17	9	110	265	307	2063 надѣл.	45	Школа грамоты. 2 вѣтр. мельн.

№№	Названіе волости и входящихъ въ нее населенныхъ мѣстъ (селъ, деревень, хуторовъ). Сословіе (когда крестьянское, то и разряды ихъ: бывшіе госуд., б. удѣл. и т. п.), національность и вѣроисповѣданіе жителей.	Положеніе населеннаго мѣста: при рѣкѣ, озерѣ, прудѣ, колодцѣ.	Разстояніе въ верст. Отъ Самары и Саратова.	Отъ уѣзднаго города.	Отъ квар. Земск. Нач.	Отъ квар. Стан. Прис.	Отъ Волостн. Правл.	Отъ ближ. желѣзнодор. станц. и назв. послѣдн.	Число дворовъ.	Число жителей. Мужскаго пола.	Женскаго пола.	Колич. надѣльн. или собств. земли въ десят. Удобной.	Неудобной.	Церкви, монастыри, молитв. зданія, школы, больн., почт. ст., земск. станц. пункты, метеор. станц., ярмарки, базары, фабрики, заводы, промыслы и т. п. Земскіе Начальники, Становые Пристава, Лѣсничіе, Вол. Прав., врачи, фельдш. и т. п.
5569	Д. Ганновка. Пересел. Рус. Малорос. Прав.	Р. М. Узень.	300/170	102	12	12	12	7 Ершово.	60	236	202	1220 на дѣл.	36	Школа грамоты. 2 вѣтр. мельн.
5570	Д. Успенская. (Быв. 2-я Гановка) Пересел. Рус. Малор. Прав.	—	300/170	102	12	12	12	7	45	167	165	1000 на дѣл.	240	
	Хутора:													
5571	Х. А. С. Хмѣлькова	—	300/171	104	16	16	16	5	1	10	4	599 собств.	30	
5572	Х. „Липпертсталь" Колон. Лютер.	-	298/170	106	16	16	16	4	40	176	152	3000	150	Молитв. домъ. 1 вѣтр. мельн.
5573	Х. Ф. И. и Н. А. Рѣшетниковыхъ	—	285/157	116	22	22	22	3	2	12	8	260	25	Земля собственная.
5574	Х. И. С. и Ф. С. Хмѣльковыхъ	Прудъ.	298/157	118	20	20	20	7	6	14	14	2131	9	1 вѣтр. мельн.
5575	Х. Б. Д. Финкъ съ сынов.	Колод.	290/160	110	22	22	22	1	2	10	7	500	46	1 вѣтр. мельн.
5576	Х. Товарищества Шпенглеръ. Колон. Кат.	Прудъ.	290/160	110	22	22	22	1	4	18	15	800	20	1 вѣтр. мельн.
5577	Х. куп. И. П. Жулидова	Р. М. Узень.	290/170	110	20	20	20	4	1	40	14	2916	183	1 вѣтр. мельн.
5578	Х. Я. О. Козлякова съ сын.	—	285/157	116	22	22	22	3	2	3	4	194	6	
5579	Х. С. Ф. и Д. Ф. Кирѣевыхъ	Прудъ.	297/169	113	20	20	20	9	2	3	1	2000	29	
5580	Х. Н. И. Кирѣева.	—	297/169	113	20	20	20	9	1	3	3			
5581	Х. поч. гр. В. И. Карепанова	Р. Порубатка.	304/154	104	17	17	17	3 Раз. Жулидово.	1	15	10	2800	400	
5582	Х. куп. И. П. Жулидова	Прудъ.	304/153	102	12	12	12	3	1	15	4	496	76	
5583	Х. А. Г. Пряникова съ сынов.	—	304/153	102	12	12	12	3	4	17	15	300	15	

№№	Названіе волости и входящихъ въ нее населенныхъ мѣстъ (селъ, деревень, хуторовъ). Сословіе (когда крестьянское, то и разряды ихъ: бывшіе госуд., б. удѣл. и т. п.), національность и вѣроисповѣданіе жителей.	Положеніе населеннаго мѣста: при рѣкѣ, озерѣ, прудѣ, колодцѣ.	Разстояніе въ верст.						Число дворовъ.	Число жителей.		Колич. надѣльн. или собств. земли въ десят.		Церкви, монастыри, молитв. зданія, школы, больн., почт. ст. земск. станц. пункты, метеор. станц., ярмарки, базары, фабрики, заводы, промыслы и т. п. Земскіе Начальники, Становые Пристава, Лѣсничіе, Вол. Прав., врачи, фельдш. и т. п.
			Отъ Самары и Саратова.	Отъ уѣзднаго города.	Отъ квар. Земск. Нач	Отъ квар. Стан. Прис.	Отъ Волости. Правл.	Отъ ближ. желѣзнодор. станц. и назв. послѣдн.		Мужскаго пола.	Женскаго пола.	Удобной.	Неудобной.	
5584	Х. куп. П. М. Мальцева	Прудъ.	300/153	100	12	12	12	6	1	5	8	4500 собств.	150	
5585	Х. поч. гр. С. Г. Тиханова	Р. Моховая.	300/150	95	5	5	5	12	2	15	15	7000 аренд.	—	
5586	Хут. Кохновскихъ товариществъ. (Малор. Прав.) 1-й	Прудъ и Колод.	285/157	116	22	22	22	3 Ершово.	9	13	17	160	8	Земля собственная.
5587	2-й	—	285/157	116	22	22	22	3	7	11	14	130	2	
5588	3-й	—	285/157	116	22	22	22	3	4	9	6	98	2	
5589	4-й	—	285/157	116	22	22	22	5	6	14	16	118	5	
5590	5-й	—	285/157	116	22	22	22	5	7	11	10	133	2	
5591	6-й	—	285/157	116	22	22	22	5	9	17	11	100	—	
5592	7-й	—	285/157	116	22	22	22	5	8	14	13	144	5	
5593	8-й	—	285/157	116	22	22	22	5	8	19	21	173	4	
5594	9-й	—	285/157	116	22	22	22	4	5	11	13	113	2	
	Линія Рязанско-Уральской ж. д.													
5595	Ст. „Ершово“ . .	Прудъ.	295/161	110	20	20	20	—	50	300	289	25	—	Церковь, 2 клас. мин. училища: муж. и жен. Желѣзнод. лечеб. Депо. Базары ежедневно.
5596	Водокачка	—	296/162	110	20	20	20	—	1	3	4	—	—	
5597	Ст. „Плесъ“ . . .	Р. Ерусланъ.	328/123	125	20	20	20	—	6	29	23	—	—	
5598	Раз. „Жулидово“ .	Колод.	314/155	120	15	15	15	—	1	9	7	—	—	
5599	Пос. при ст. „Ершово“. Рус. и колон. Прав. и лютер. . . .	Прудъ.	295/161	110	20	20	20	—	268	707	665	—	—	Почт. тел. отд. Зем. станц. пунк. Урядникъ.

№№	Названіе волости и входящихъ въ нее населенныхъ мѣстъ (селъ, деревень, хуторовъ). Сословіе (когда крестьянское, то и разряды ихъ: бывшіе госуд., б. удѣл. и т. п.), національность и вѣроисповѣданіе жителей.	Положеніе населеннаго мѣста: при рѣкѣ, озерѣ, прудѣ, колодцѣ.	Разстояніе въ верст. отъ Самары и Саратова.	Разстояніе въ верст. отъ уѣзднаго города.	Разстояніе въ верст. отъ квар. Земск. Нач.	Разстояніе въ верст. отъ квар. Стан. Прис.	Разстояніе въ верст. отъ Волости. Правл.	Разстояніе въ верст. отъ ближ. желѣзнодор. станц. и назв. послѣди.		Число дворовъ.	Число жителей. Мужскаго пола.	Число жителей. Женскаго пола.	Колич. надѣльн. или собств. земли въ десят. Удобной.	Колич. надѣльн. или собств. земли въ десят. Неудобной.	Церкви, монастыри, молитв. зданія, школы, больн., почт. ст., земск. станц. пункты, метеор. станц., ярмарки, базары, фабрики, заводы, промыслы и т. п. Земскіе Начальники, Становые Пристава, Лѣсничіе, Вол. Прав., врачи, фельдш. и т. п.
	Орлово Гайская (въ 5 ст., 2 уч. Зем Нач., 3 суд. слѣд уч., 1 приз. уч.).														
5600	Сл Орловъ Гай. Б. госуд. Рус. Прав. и раскол.	Р. Б. Узень.	312/180	56	—	—	—	50	Плесъ.	1568	6627	6657	53544 на дѣл.	10535	3 церкви, 8 шк.: минист. двухклас., церприх. и 6 зем. Пріемпокой. Почт. тел. отд Зем. ст. пунк. Ярмарки. Зем. Нач. Стан. Прист. Вол. Правл. Урядникъ. Врачъ, фельдшеръ и акушерка. Ветерин врачъ. 19 вѣтр. мельн и 1 съ нефт. двигат.
5601	С. Золотуха. Б. госуд. Переселенц. Рус. Малорос. Прав. . . .	—	322/188	64	8	8	8	40	Алгата.	124	363	367	2544	826	Церковь, церк.-прих. шк. 3 вѣтр. мельн.
5602	Д. Ильинка. Б. госуд Рус. Прав. . .	Р. Ильинка.	300/192	70	12	12	12	35	Новоузенскъ.	31	102	105	792	338	Вѣтр. мельн.
	Хутора:														
5603	Х. кр. К. П. Котова	Прудъ	310/197	50	17	17	17	55		1	9	5	3786	15	
5604	Х. пос. К. Руди съ товарищ. Колон. Нѣмцы. Лютер.	Прудъ и колод.	320/205	45	25	25	25	50		12	36	42	2474	450	
5605	Х. кр. Х. Т. Артюшкова.	Прудъ.	305/200	50	20	20	20	45	Алгата.	4	14	11	1300	9	
5606	Х. кр. В. Н. Агапова	—	300/200	50	20	20	20	45		2	8	4	1000	150	
5607	Х. кр. К. И. Кутнякова съ товарищ. Малорос. Прав. . . .	—	300/200	56	20	20	20	45		3	15	17	—	—	
5608	Х. кр. М. С. Воспушкова	Р. Ильинка.	310/195	63	15	15	15	40		1	10	6	890	35	
5609	Х. кр. Ф. Ф. Остаиевскаго и Ф. Я. Леонова	Прудъ.	300/195	52	15	15	15	45		2	12	8	1216	10	

Земля предоставлена.

№№	Названіе волости и входящихъ въ нее населенныхъ мѣстъ (селъ, деревень, хуторовъ) Сословіе (когда крестьянское, то и разряды ихъ: бывшіе госуд., б. удѣл. и т. п.), національность и вѣроисповѣданіе жителей.	Положеніе населеннаго мѣста: при рѣкѣ, озерѣ, пруд, колодцѣ.	Разстояніе въ верст.						Число дворовъ.	Число жителей.		Колич. надѣльн. или собств. земли въ десят.		Церкви, монастыри, молитв. зданія, школы, больн., почт. ст., земск. станц. пункты, метеор. станц., ярмарки, базары, фабрики, заводы, промыслы и т. п. Земскіе Начальники, Становые Пристава, Лѣсничіе, Вол. Прав., врачи, фельдш. и т. п.
			От. Самары и Саратова.	От. уѣзднаго города	От. квар. Земск. Нач.	От. квар. Стан. Прис.	От. Волости. Правл.	От. ближ. желѣзнодор. станц. и назв. послѣдн.		Мужскаго пола.	Женскаго пола.	Удобной.	Неудобной.	
	Осиново-Гайская (въ 7 ст., 3 уч. Земск. Начальн., 4 суд. слѣд. уч., 3 приз. уч.).													
5610	Д. Алтата. Б. госуд. Татары. Магомет. . .	Р. Алтата.	273 / 212	100	12	12	—	13 Алтата.	620	2507	2497	13351 надѣл.	5984	5 мечетей. 5 магом шк. 7 вѣтр. мельн Вол. Прав.
5611	Д. Осиновъ Гай. Б. госуд. Татары. Магом.	Р. Алтата и Б. Узень.	281 / 200	85	22	22	12	22	491	1526	1595	13292 надѣл.	5217	5 мечетей. 5 магом шк. 8 вѣтр. мельн.
5612	Д. Верхазовка (Красненькая тожъ). Б. госуд. Татары. Магом.	Прудъ.	291 / 234	75	35	35	18	35	592	1808	1865	26824 надѣл.	8008	5 мечетей. 5 магом. шк. 9 вѣтр. мельн.
5613	Д. Новопенделка (Сафаровка тожъ). Б. госуд. Татары. Магом.	Р. Сафаровка.	316 / 236	80	35	35	25	36	365	1288	1297	25486 надѣл.	10486	3 мечети. 3 магом. шк. 7 вѣтр. мельн. Земск. станц. Урядникъ. Фельдшерскій пунктъ.
	Хутора:													
5614	Х. Гувва	Р. Б. Узен.	287 / 206	91	24	24	17	24	1	3	3	935	—	Земля арендованная.
5615	Х. Хасянова . . .	—	281 / 209	100	20	20	22	21	1	5	3	—	—	
5616	Х. Дронова. . . .	Р. Ремень.	283 / 215	107	22	22	10	23	2	4	2	400	250	
5617	Х. Гудусъ.	Р. Турмакъ.	286 / 218	110	25	25	13	26	1	3	2	215	100	
5618	Х. Попова	—	287 / 209	113	26	26	14	27	1	3	1	500	200	
5619	Х. Серебрякова .	Лиманъ.	288 / 219	115	27	27	15	28	1	3	2	800	300	
5620	Х. Г. Поликарпова.	Прудъ.	290 / 217	114	29	29	15	30	1	3	1	800	700	
5621	Х. И. Поликарпова.	Р. Турмакъ.	290 / 218	114	29	29	15	30	1	3	3	300	200	
5622	Х. Алексѣева . .	Прудъ.	298 / 227	65	37	37	25	38	1	3	3	300	200	
5623	Х. Гувва.	—	303 / 232	60	42	42	30	43	2	3	2	1000	—	
5624	Х. Рубцова. . .	—	309 / 241	64	46	46	39	47	2	8	11	120	120	
5625	Х. Субботина. . .	—	310 / 242	72	49	49	37	50	1	1	2	260	—	

НОВОУЗЕНСКІЙ УѢЗДЪ.

№ №	Названіе волости и входящихъ въ нее населенныхъ мѣстъ (селъ, деревень, хуторовъ). Сословіе (когда крестьянское, то и разряды ихъ: бывшіе госуд., б. удѣл. и т. п.), національность и вѣроисповѣданіе жителей.	Положеніе населеннаго мѣста: при рѣкѣ, озерѣ, прудѣ, колодцѣ.	Разстояніе въ верст.						Число дворовъ.	Число жителей.		Колич. падѣльн. или собств. земли въ десят.		Церкви, монастыри, молитв. зданія, школы, больн., почт. ст., земск. станц. пункты, метеор. станц., ярмарки, базары, фабрики, заводы, промыслы и т. п. Земскіе Начальники, Становые Пристава, Лѣсничіе, Вол. Прав., врачи, фельдш. и т. п.
			От Самары и Саратова.	От уѣзднаго города.	От квар. Земск. Нач.	От квар. Стан. Прис.	От Волости. Правл.	От ближ. жѣзнодор. станц. и назн. посѣдн.		Мужскаго пола.	Женскаго пола.	Удобной.	Неудобной.	
5626	Х. Рѣпинскій (Горѣловскій).	Р. Горькая.	286 / 214	87	32	32	23	33	8	13	16	3484	1162	Земля арендованная.
5627	Х. И. С. Ососкова.	Прудъ.	291 / 230	85	36	36	25	35	1	4	2	1500	700	
5628	Х. Н. И. Вьюшкова.	—	288 / 226	103	28	28	26	29	1	3	2	3200	—	
5629	Х. П. С. Учаева.	—	281 / 221	108	25	25	27	26	1	5	7	1637	—	
5630	Х. Карепановъ. Н. И. Ухина.	—	291 / 236	105	40	40	30	41	1	4	3	2000	147	
5631	Х. „Красная Рѣчка“. Терликовой . .	Р. Красная Рѣчка.	296 / 235	100	40	40	43	41	88	212	218	18000	—	Земля собственная. Церковь, школа. Вѣтр. мельн.
5632	Х. Терликовой 2-й.	Прудъ.	299 / 238	100	41	41	43	42	1	9	7	3399	1100	Вѣтр. мельн.
5633	Х. „Коровинъ“ (Безинъ). кр. С. Ф. Кирсанова.	—	300 / 236	92	52	52	43	53	7	23	28	977	562	Паров. мельн.
5634	Х. И. А. Задкова и Н. В. Кобзарь . . .	—	298 / 230	96	49	49	41	50	2	2	3	1476	185	
5635	Х. Двоякина . .	—	296 / 228	95	50	50	40	51	2	4	5	1170	121	Земля особственная.
5636	Х. Рех. Ранова. .	—	296 / 228	95	47	47	37	48	1	8	2	382	45	
5637	Х. Его же. . . .	—	300 / 230	97	40	40	38	41	1	4	4	382	45	
5638	Х. „Калмыцкая Балка“ П. Учаева . . .	—	295 / 231	86	35	35	35	36	3	13	10	700	300	
5639	Х. К. Я. Вернеръ.	—	301 / 236	88	40	40	41	41	2	10	8	2000	500	
5640	Х. „Старо-Зизевскій“ И. В. Тимонина и Бабошкина	—	316 / 247	91	57	57	50	58	15	53	54	3027	1388	Земля арендованная. Церк.-прих. шк. Вѣтр. мельн.
5641	Х. „Ново-Зизевскій“ Романтѣева и др. . .	—	317 / 248	90	52	52	49	53	19	93	81	2000	1600	
5642	Х. „Саратовскій“ М. В. Метальникова.	—	314 / 240	94	55	55	44	56	1	2	1	976	—	собств.

НОВОУЗЕНСКІЙ УѢЗДЪ.

№№	Названіе волости и входящихъ въ нее населенныхъ мѣстъ (селъ, деревень, хуторовъ). Сословіе (когда крестьянское, то и разряды ихъ: бывшіе госуд., б. удѣл. и т п.), національность и вѣроисповѣданіе жителей.	Положеніе населеннаго мѣста: при рѣкѣ, озерѣ, прудѣ, колодцѣ.	Разстояніе въ верст.						Число дворовъ.	Число жителей.		Колич. надѣльн. или собств. земли въ десят.		Церкви, монастыри, молитв. зданія, школы, больн., почт. ст., земск. станц. пункты, метеор. станц., ярмарки, базары, фабрики, заводы, промыслы и т. п. Земскіе Начальники, Становые Пристава, Лѣсничіе, Вол. Прав., врачи, фельдш. и т. п.	
			Отъ Самары и Саратова.	Отъ уѣзднаго города.	Отъ квар. Земск. Нач.	Отъ квар. Стан. Прис.	Отъ Волости. Правл.	Отъ ближ. желѣзнодор. станц. и назв. послѣдн.		Мужскаго пола.	Женскаго пола.	Удобной.	Неудобной.		
5643	Х. Г. В. Шутакъ .	Прудъ.	314 241	87	55	55	44	56	6	36	19	456 собств.	—		
5644	Х. „Стенбовскій". Нѣмцы. Лютеране. .	—	306 234	85	45	45	40	46	20	106	109	1515	—		
5645	Х. Ново-Кобяковъ Коныгинъ	—	306 233	82	45	45	35	46	2	9	6	2700	400		
5646	Х. Горбова. . . .	—	316 243	70	52	52	40	53	3	16	18	50	25		
5647	Х. Поцѣлуева. . .	—	318 245	83	52	52	42	53	4	22	17	98	20		
5648	Х. Безсмертный .	—	321 248	80	57	57	45	58	4	12	16	80	20		
5649	Х. Позднякова. . .	—	323 250	85	67	67	55	68	1	6	1	1200	25		
5650	Х. Пендѣева. . .	—	343 250	115	72	72	62	73	1	3	2	2200	1600		
5651	Х. Нахозиловка .	Р. Мерекель.	346 233	120	72	72	65	73	8	18	22	400	40		
5652	Х. Старо-Морозовъ.	—	336 243	122	62	62	63	63	19	74	67	800	200		
5653	Х. Ново-Морозовъ. .	Прудъ.	316 239	94	67	67	57	68	32	122	92	5000	1500		
5654	Х. Н. А. Ухина. .	—	301 233	98	40	40	52	41	1	2	4	2100	100		
5655	Х. Трихачевъ. П. А. Гусева	—	306 231	89	49	49	50	50	5	18	18	1700	120	Часовня.	Вѣтр. мельн.
5656	Х. „Башиловъ" И. М. Метальникова . . .		311 239	86	44	44	37	45	1	9	6	1507	250	Вѣтр. мельн.	
5657	Х. Кобякова . . .	—	310 230	85	44	44	36	45	1	1	—	375	69	Вѣтр. мельн.	
5658	Х. Свистунова . .	—	313 233	60	52	52	40	53	4	16	13	370	—		
5659	Х. Штанова . . .	—	304 239	70	43	43	31	44	7	28	18	299	—		
5660	Х. Енина	—	303 238	65	42	42	30	43	1	7	8	112	—		
5661	Х. Уткина . . .	—	305 239	70	45	45	33	46	3	23	17	500	—		
5662	Х. Крикау . . .	Р. Турмакъ.	286 229	85	25	25	15	26	4	23	12	600	—		

Земля собств. | Земля арендованная. | Земля заречная.

№№	Названіе волости и входящихъ въ нее населенныхъ мѣстъ (селъ, деревень, хуторовъ). Сословіе (когда крестьянское, то и разряды ихъ: бывшіе госуд., б. удѣл. и т. п.), національность и вѣроисповѣданіе жителей.	Положеніе населеннаго мѣста: при рѣкѣ, озерѣ, прудѣ, колодцѣ.	Разстояніе въ верст.						Число дворовъ.	Число жителей.		Колич. надѣльн. или собств. земли въ десят.		Церкви, монастыри, молитв. зданія, школы, больн., почт. ст., земск. станц. пункты, метеор. станц., ярмарки, базары, фабрики, заводы, промыслы и т. п. Земскіе Начальники, Становые Пристава, Лѣсничіе, Вол. Прав., врачи, фельдш. и т. п.,
			Отъ Самары и Саратова.	Отъ уѣзднаго города.	Отъ квар. Земск. Нач.	Отъ квар. Стан. Прис.	Отъ Волостн. Правл.	Отъ ближ. желѣзнодор. станц. и назв. послѣдн.		Мужскаго пола.	Женскаго пола.	Удобной.	Неудобной.	
Петропавловская (въ 4 ст., 12 уч. Зем. Нач., 3 суд. слѣд. уч., 1 приз. уч.).														
5663	С. Петропавловка. Б. госуд. Рус. Прав. и сект.	Р. М. Узень.	396/200	25	25	25	—	20 Новоузенскъ.	384	1115	1053	9536 над ѣл.	8238	Церковь. Молитв. домъ. зем. и церк.-прих. школы. Библ. читал. Зем. станц. 2 ярмарки. Базары по воскресен. Мельн. съ нефт. двигат. 6 вѣтрян. мельн. Вол. Правл. Ветеринар. врачъ. Урядникъ.
Покровская (въ 1 ст., 7 уч. Зем. Нач., 1 суд. слѣд. уч., 6 приз. уч.).														
5664	Сл. Покровская. Б. госуд. Рус. Малор., нѣмцы и татары. Правосл., лют., кат. и магомет.	Р. Волга.	435/7	203	—	—	—	1 Покровскія.	4555	14473	15027	63597 над ѣл.	10450	6 церквей. Лют. молитв. домъ, рим.-кат. капплица, 1 сред. учеб. зав., 6 зем., 5 приход., 2 мин. 2-хъ клас. и церков.-приход. (лютеран.) 3 больницы изъ нихъ 1 общ., 1 зем. и 1 желѣзнодор. 2 аптеки, 2 богадѣльн. Почт. тел. конт. Каз. вин. скл. Зем. ст. Базары ежедневно. 5 кож. зав. Паров. мельн. 2 чугунно-лит. зав. Черепич. зав. 10 кирпич. зав. 4 горшеч. зав. 6 лѣс. зав. Кост. зав. 2 зав. кол. мази, 2 зав. фрукт. водъ. Депо Ряз.-Ур. ж. д. Отд. Сарат. город. ж. д. станц. Зем. Нач. Стан. Прист. Вол. Прав. 5 врачей, 2 акушерки, 5 фельдшеровъ, 1 повив. бабка, 7 фельдшерицъ, 2 вет. врача, 1 зуб. врачъ. Уѣзд. членъ Сарат. Окр. суда. Город. Судья. Суд. Слѣд. Нотаріусъ. Полиц. Прист. Полиц. Надз. Акциз. Надз. Страх. агентъ губ. зем. 7 агентовъ страх. общ. 3 присяж. повѣрен. 5 част. повѣрен. Пароход. прист. Перевозъ черезъ Волгу въ г. Саратовъ. Окруж. Акциз. Управ. Отд. Епарх. училищ. Совѣта. Благотвор. общ. Банки:

№ №	Названіе волости и входящихъ въ нее населенныхъ мѣстъ (селъ, деревень, хуторовъ). Сословіе (когда крестьянское, то и разряды ихъ: бывшіе госуд., б. удѣл. и т. п.), національность и вѣроисповѣданіе жителей.	Положеніе населеннаго мѣста: при рѣкѣ, озерѣ, прудѣ, колодцѣ.	Разстояніе въ верст.						Число дворовъ.	Число жителей.		Колич. надѣльн. или собств. земли въ десят.		Церкви, монастыри, молитв. зданія, школы, больн., почт. ст., земск. станц. пункты, метеор. станц., ярмарки, базары, фабрики, заводы, промыслы и т. п. Земскіе Начальники, Становые Пристава, Лѣсничіе, Вол. Прав., врачи, фельдш. и т. п.
			Отъ Самары и Саратова.	Отъ уѣзднаго города.	Отъ квар. Земск. Нач.	Отъ квар. Стан. Прис.	Отъ Волости. Правл.	Отъ ближ. желѣзнодор. станц. и назв. послѣд.		Мужскаго пола.	Женскаго пола.	Удобной.	Неудобной.	
														русск. торг. промышл., русск. для внѣшн. торгов., сѣверный, общ взаимн. кред. Волж.-Камскій. Типографія. 3 биб. 1 общ., 1 общ. собр. и 1 общ. вспомощ. торг. промышл. труду. Электрич. станц. Телефон. станц. Общ. потребит. 21 вѣтр. мельн. 6 урядниковъ.
5665	Дер. Аниськовъ хуторъ. Быв. госуд. Малороссы. Правосл.	Р. Мечетная.	442 14	196	7	7	7	2 Анисовка.	78	225	223	1335	291	Церковь. Школа, 2 вѣтр. мельн.
	Хутора: (на землѣ Покровскаго сельск. общ.)													
5666	Х. И. Т. Пшеничнаго	Колод.	280 47	151	40	40	40	8 Безымянная.	1	2	1	520	—	
5667	Х. А. А. Цымбалъ.	—	275 52	139	45	45	45	4 Титор.	1	3	5	520	—	
5668	Х. А. А. Свистунъ.	—	285 42	145	35	35	35	10 Безымянная. Раз.	1	1	2	520	—	
5669	Х. Балашева и Руденко	—	285 42	145	35	35	35	8 Безымянная.	2	3	4	520	—	
5670	Х. бр Чабанъ	—	270 57	130	50	50	50	4 Титоренк.	4	4	2	650	—	
5671	Х. Чабанъ и Дамеръ	—	304 23	164	16	16	16	3 Раз.	2	6	8	520	—	
5672	Х. Ѳ. Н. Тимофеева.	—	303 24	159	17	17	17	3	1	3	4	480	—	
5673	Х. бр. Мартыненко.	—	207 27	167	20	20	20	6	4	6	5	520	—	
5674	Х. бр. Пархоменко и др.	—	303 24	163	17	17	17	3	6	10	13	520	—	
5675	Х. Обертъ съ товарищ.	—	270 57	139	50	50	50	20	4	6	8	520	—	

Лебедево.

НОВОУЗЕНСКІЙ УѢЗДЪ.

№№	Названіе волости и входящихъ въ нее населенныхъ мѣстъ (селъ, деревень, хуторовъ). Сословіе (когда крестьянское, то и разряды ихъ: бывшіе госуд., б. удѣл. и т. п.), національность и вѣроисповѣданіе жителей.	Положеніе населеннаго мѣста: при рѣкѣ, озерѣ, прудѣ, колодцѣ.	Разстояніе въ верст.							Число дворовъ.	Число жителей.		Колич. надѣльн. или собств. земли въ десят.		Церкви, монастыри, молитв. зданія, школы, больн., почт. ст., земск. станц. пункты, метеор. станц., ярмарки, базары, фабрики, заводы, промыслы и т. п. Земскіе Начальники, Становые Пристава, Лѣсничіе, Вол. Прав., врачи, фельдш. и т. п.
			Отъ Самары и Саратова.	Отъ уѣзднаго города.	Отъ квар. Земск. Нач.	Отъ квар. Стан. Прис.	Отъ Волостн. Правл.	Отъ ближ. желѣзнодор. станц. и назв. послѣдн.			Мужскаго пола.	Женскаго пола.	Удобной.	Неудобной.	
5676	Х. Биттеръ съ товарищ	Колод.	270 / 57	130	50	50	50	20 Раз. Титоренковъ.		5	16	17	520	—	
5677	Х Бузикъ съ товарищ.	—	274 / 53	134	46	46	46	18 Раз. Титоренковъ.		4	9	11	520	—	
5678	Х. Штиглецъ съ товарищ	—	275 / 52	135	45	45	45	16 Безымянная.		6	17	21	520	—	
5679	Х. Ѳ. И. Утинъ съ товарищ.	—	280 / 47	140	40	40	40	12 Безымянная.		4	6	9	520	—	
5680	Х. М. Ѳ. Коваль.		270 / 57	130	50	50	50	12 Раз. Титоренк.		1	3	2	520	—	
5681	Х. бр. Козорѣзъ съ товарищ.	—	280 / 47	140	40	40	40	5 Раз. Титоренк.		6	11	14	520	—	
5682	Х. И. И. Чабанъ съ товарищ.	—	270 / 57	130	50	50	50	25 Безымян.		8	21	27	520	—	
5683	Х. И. П. Пустовойтова съ товарищ. . .	—	270 / 57	130	50	50	50	4 Раз. Титоренковъ.		4	13	18	520	—	
5684	Х. П. А. Цымбала съ товарищ.	—	265 / 62	125	55	55	55	5 Раз. Титоренковъ.		6	9	16	520	—	
5685	Х. Я. А. Яковлева съ товар.	—	313 / 14	173	7	7	7	7 Покровская.		7	18	23	520	—	
5686	Х. бр. Подольскихъ съ товар.	—	308 / 19	168	12	12	12	12 Покровская.		6	15	17	520	—	
5687	Х. бр. Куховаренко съ тов.	—	285 / 42	145	35	35	35	8 Безымянная.		7	20	25	520	—	
5688	Х бр. Романовыхъ съ товар.	—	303 / 24	163	17	17	17	7 Безымянная.		6	17	20	520	—	
5689	Х. И. А. Цымбала съ тов.	—	302 / 27	162	20	20	20	4 Лебедево.		4	15	18	520	—	
5690	Х. А. И. Лапенко съ товар.	—	290 / 37	150	30	30	30	6 Безымян.		6	15	13	520	—	

НОВОУЗЕНСКІЙ УѢЗДЪ.

№№	Названіе волости и входящихъ въ нее населенныхъ мѣстъ (селъ, деревень, хуторовъ) Сословіе (когда крестьянское, то и разряды ихъ: бывшіе госуд., б. удѣл. и т. п.), національность и вѣроисповѣданіе жителей.	Положеніе населеннаго мѣста: при рѣкѣ, озерѣ, пруду, колодцѣ.	Разстояніе въ верст.						Число дворовъ.	Число жителей.		Колич. надѣльн. или собств. земли въ десят.		Церкви, монастыри, молитв. зданія, школы, больн., почт. ст., земск. станц. пункты, метеор. станц., ярмарки, базары, фабрики, заводы, промыслы и т. п. Земскіе Начальники, Становые Пристава, Лѣсничіе, Вол. Прав., врачи, фельдш. и т.п.
			Отъ Самары и Саратова.	Отъ уѣзднаго города	Отъ квар. Земск. Нач.	Отъ квар. Стан. Прис.	Отъ Волости. Правл.	Отъ ближ. желѣзнодор. станц. и назв. послѣдн.		Мужскаго пола.	Женскаго пола.	Удобной.	Неудобной.	
5691	Х. бр. Лебедь съ товарищ.	Колод.	305/22	165	15	15	15	4 Лебедево.	4	13	17	520	—	
	Хутора: (на землѣ казаковъ Саратовской станицы).													
5692	Х. Х. И. Клекнеръ.	—	280/47	140	40	40	40	3 Безымянная.	1	3	5	550	—	
5693	Х. Х. И. Клекнеръ.	—	280/47	140	40	40	40	3	1	2	2	620	—	
5694	Х. А. И. Клекнеръ.	—	280/47	140	40	40	40	5	1	4	6	50	—	
5695	Х. К. Горнъ . .	—	280/47	140	40	40	40	3	1	8	15	600	—	
5696	Х. А. И. Магель .	—	280/47	140	40	40	40	4	1	7	10	550	—	
5697	Х. Я. Шнейдеръ .	—	280/47	140	40	40	40	5	1	4	7	500	—	
5698	Х. Я. Х. Гильденбергъ	—	280/47	140	40	40	40	3	1	5	10	600	—	
5699	Х. К. Цейтлеръ .	—	280/47	140	40	40	40	6	1	7	12	400	—	
5700	Х. Шмидтъ . . .	—	280/47	140	40	40	40	5	1	6	10	450	—	
5701	Х. Кремеръ . . .	—	285/42	145	35	35	35	4	1	10	18	500	—	
	Хутора: (на казенной землѣ).													
5702	Х. А. А. Шадтъ .	—	295/32	165	25	25	25	4	1	5	8	455	—	
5703	Х. А. А. Шадтъ .	—	295/32	165	25	25	25	4	1	8	12	481	15	
5704	Х. Г. Д. Ильина .	—	292/35	166	28	28	28	2	1	5	7	504	13	
5705	Х. К. К. Дамеръ .	—	296/31	166	24	24	24	3 Титовка. Лебедево.	1	15	19	564	16	
5706	Х. Б. А. Либихъ .	—	280/47	140	40	40	40	8	1	8	13	595 собств.	8	

№ №	Названіе волости и входящихъ въ нее населенныхъ мѣстъ (селъ, деревень, хуторовъ). Сословіе (когда крестьянское, то и разряды ихъ: бывшіе госуд., б. удѣл. и т. п.), національность и вѣроисповѣданіе жителей.	Положеніе населеннаго мѣста: при рѣкѣ, озерѣ, прудѣ, колодцѣ.	Разстояніе въ верст.						Число дворовъ.	Число жителей.		Колич. надѣльн. или собств. земли въ десят.		Церкви, монастыри, молитв. зданія, школы, больн., почт. ст., земск. станц. пункты, метеор. станц., ярмарки, базары, фабрики, заводы, промыслы и т. п. Земскіе Начальники, Становые Пристава. Лѣсничіе, Вол. Прав., врачи, фельдш. и т. п.
			От Самары и Саратова.	От уѣзднаго города.	От квар. Земск. Нач.	От квар. Стан. Прис.	От Волости. Правл.	От ближ. желѣзнодор. станц. и назв. посѣщ		Мужскаго пола.	Женскаго пола.	Удобной.	Неудобной.	
	Лѣсныя сторожки:													
5707	Филипенко.	Р. Каюковка.	432/19	167	12	12	12	12 Покровская.	1	1	3	—	—	
5708	Пшеничнаго . . .	Воложка	416/26	156	19	19	19	19	1	1	2	—	—	
5709	Филипенко.. . . .	Р. Каюковка.	420/22	164	15	15	15	15	1	1	3	—	—	
5710	Пискунъ	Р. Березовка.	417/25	161	18	18	18	18	1	2	2	—	—	
5711	Подольскаго . . .	Р. Каюковка.	400/42	144	35	35	35	35	1	1	1	—	—	
5712	Небога	Сазанка.	442/14	186	7	7	7	6 Сазанка.	1	2	—	—	—	
5713	Подольскаго . . .	Р. Каюковка.	400/42	144	35	35	35	35	1	1	1	—	—	
5714	Коваль	—	400/42	144	35	35	35	35 Покровская.	1	2	3	—	—	
5715	Шевченко	Озеро.	440/12	208	5	5	5	5	1	1	—	—	—	
5716	Иванченко	Р. Сазанка.	450/22	218	15	15	15	2	1	1	—	—	—	
5717	Нестеренко. . . .	—	445/17	213	10	10	10	4 Покровская. Сазанка.	1	2	—	—	—	
5718	Казен. вѣдом. . . .	Р. Волга.	465/37	209	30	30	30	30	2	4	4	—	—	
	Линія Рязанско-Уральской ж. д.													
	Покровско-Уральской ж. д.													
5719	Ст. „Покровская“ .	—	435/7	203	—	—	—	—	6	30	20	—	—	
5720	Прист. „Волга“. .	—	436/7	204	—	—	—	—	5	42	25	—	—	
5721	Прист. „Сазанка“.	—	451/7	220	16	16	16	—	4	26	10	—	—	
5722	Ст. „Анисовка“. .	Колод.	525/17	193	10	10	10	—	4	12	5	—	—	
5723	Раз. „Лебедевъ“ .	—	545/29	180	22	22	22	—	3	7	3	—	—	

№	Названіе волости и входящихъ въ нее населенныхъ мѣстъ (селъ, деревень, хуторовъ). Сословіе (когда крестьянское, то и разряды ихъ: бывшіе госуд., б. удѣл. и т. п.), національность и вѣроисповѣданіе жителей.	Положеніе населеннаго мѣста: при рѣкѣ, озерѣ, прудѣ, колодцѣ.	Разстояніе въ верст.						Число дворовъ.	Число жителей.		Колич. надѣльн. или собств. земли въ десят.		Церкви, монастыри, молитв. зданія, школы, больн., почт. ст., земск. станц. пункты, метеор. станц., ярмарки, базары, фабрики, заводы, промыслы и т. п. Земскіе Начальники, Становые Пристава, Лѣсничіе, Вол. Прав., врачи, фельдш. и т. п.
			Отъ Самары и Саратова.	Отъ уѣзднаго города.	Отъ квар. Земск. Нач.	Отъ квар. Стан. Прис.	Отъ Волости. Правл.	Отъ ближ. желѣзнодор. станц. и назв. поселѣд.		Мужскаго пола.	Женскаго пола.	Удобной.	Неудобной.	
5724	Ст. „Безымянная“.	Колод.	400 42	168	35	35	35	—	3	15	12	—	—	
5725	Раз. „Титоренко“.	—	378 64	153	57	57	57	—	3	6	7	—	—	
	5 стор. будокъ и 6 казармъ	—	405—45	9—42 106—150	2—42	2—42	2—42	—	11	38	36	—	—	

Ровненская (въ 2 ст., 9 уч. Земск. Начал., 2 суд. слѣд. уч., 7 приз. уч.).

5726	С. Ровное. Б. колон. Нѣмцы и рус. Кат. и прав.	Р. Волга.	532 100	179	—	—	—	65 Красный Кутъ.	850	3821	3687	15697 на дѣл.	6083	3 церкви: 1 прав. и 2 (рим. кат.) 1 мол. домъ. Учител. семинарія. 4 шк.: двухкл. министерск. и 3 приход., 1 частн. женск. прогимн., образц. шк. Больница. Аптека, почт. тел. кон., зем. станц., ярмарка. Базары по пятниц. 2 пар. лѣсопил. 3 пар. мукомольн. мельн. Лѣсная пристань. 5 пароход. прист. Хлѣб. прист. Зем. Нач., Стан. Прист. Судеб. слѣдов. Нотаріусъ. 2 врача. 3 фельдшера. Вол. Прав. Урядникъ. Зем. больница. Зем. арест. домъ. Сельск. хоз. скл. 1 кирпич. зав. 3 вѣтр. мельн.
5727	С. Краснополье. Б. колон. Нѣмцы. Катол.	Р. Кацъ.	522 90	180	10	10	10	65	743	2895	2684	13704 на дѣл.	6508	1 церковь, (рим. кат.) 2 зем. шк. 2 вѣтр. мельн. 1 ярмарка, кустарн. промыселъ: плет. корз. и сунд.
5728	С. Кочетное. Б. кол. Нѣмцы. Катол. .	—	524 95	180	8	8	8	63	333	1524	1383	9173	3313	1 церковь (рим. кат.) 1 каплица; зем. шк. 1 маслоб. зав. 1 пар и 3 вѣтр. мельн.
5729	С. Кустарево-Красноріновка. Б. колон. Нѣмцы. Катол. . . .	Р. Денисовка.	550 115	197	18	18	18	82	502	1737	1570	5528 на дѣл.	4827	Церковь, (рим кат. школы: зем. и приход. 5 вѣтр. мельн. Куст. промышл. корзин. производ.

№№	Названіе волости и входящихъ въ нее населенныхъ мѣстъ (селъ, деревень, хуторовъ). Сословіе (когда крестьянское, то и разряды ихъ: бывшіе госуд., б. удѣл. и т. п.), національность и вѣроисповѣданіе жителей.	Положеніе населеннаго мѣста: при рѣкѣ, озерѣ, пруд, колодцѣ.	Разстояніе въ верст.						Число дворовъ.	Число жителей.		Колич. надѣльн. или собств. земли въ десят.		Церкви, монастыри, молитв. зданія, школы, больн., почт. ст., земск. станц. пункты, метеор. станц., ярмарки, базары, фабрики, заводы, промыслы и т. п. Земскіе Начальники, Становые Пристава, Лѣсничіе, Вол. Прав., врачи, фельдш. и т. п.,	
			Отъ Самары и Саратова.	Отъ уѣзднаго города.	Отъ квар. Земск. Нач.	Отъ квар. Стан. Прис.	Отъ Волостн. Правл.	Отъ ближ. желѣзнодор. станц. и назв. послѣдн.		Мужскаго пола.	Женскаго пола.	Удобной.	Неудобной.		
5730	Пос. Крутинскій .	Колод.	524/15	180	15	15	15	65	49	179	198	1253	55	Земля арендован.	
	Хутора:														
5731	Х. П. И. Кунцъ .	Р. Волга	527/85	183	4	4	4	68	1	2	4	600	165	Земля арендован.	
5732	Х. А. П. Кунцъ. .	—	534/80	190	15	15	15	75	1	2	5	4	—	Собствен.	Фрукт. садъ.
5733	Дачи Квятковскаго.	—	529/90	185	6	6	6	68	1	2	3	2	—	Собствен.	Фрукт. садъ.
	Савинская (въ 4 ст., 12 уч. Земск. Начал., 2 суд. слѣд. уч., 8 приз. уч.).														
5734	С. Савинка. Б. госуд. кр. и колон. Прав. и лютер.	Р. Торгунъ.	440/205	97	97	60	—	17 Палласовка.	724	2930	2965	14912 надѣл.	12869		Церковь. Лют. молитв. домъ. 2 зем. и 1 церк. приход. шк., зем. лечебн. Врачъ Фельдшеръ и акушерка Почт. Отд., зем. станц 2 ярмарки. Вол. Прав. Ссудо-сберегат. товар. 13 вѣтр. мельн.
	Хутора:														
5735	Х. быв. кн. Чингиза. Рус. Нѣмцы-кол., татары и киргизы. Прав., лютер. и магом.	—	440/205	97	97	60	—	7 Гмелинская.	93	291	279	—	—		Лютер. молитв домъ. Магомет. мечеть. 3 пар. и 5 вѣтр. мельн.
5736	Х. „Водянка". Рус. и Нѣмцы-колон. Прав. и лютер.	Р. Водянка.	415/180	72	72	35	25	—	59	201	209	—	—		
5737	Х. Жулидова съ товар.	Р. Торгунъ.	448/213	105	105	68	8	9 Палласовка.	6	23	22	1711 собств.	215		
5738	Х. Базырова. . .	—	437/208	94	94	57	3	25	1	1	1	2633 аренд.	390		
5739	Х. Соколика . . .	—	433/212	90	90	54	7	24	1	1	1	1500 собств.	530		
5740	Х. Акчурина . . .	—	432/196	89	89	51	9	26	1	12	10	700 аренд.	300		
5741	Х. Герасимова. . .	—	430/195	87	87	50	10	27	1	2	1	2582 аренд.	2635		1 вѣтр. мельн.

НОВОУЗЕНСКІЙ УѢЗДЪ.

№№	Названіе волости и входящихъ въ нее населенныхъ мѣстъ (селъ, деревень, хуторовъ). Сословіе (когда крестьянское, то и разряды ихъ: бывшіе госуд., б. удѣл. и т. п.), національность и вѣроисповѣданіе жителей.	Положеніе населеннаго мѣста: при рѣкѣ, озерѣ, прудѣ, колодцѣ.	Разстояніе въ верст.						Число дворовъ.	Число жителей.		Колич. надѣльн. или собств. земли въ десят.		Церкви, монастыри, молитв. зданія, школы, больн., почт. ст., земск. станц. пункты, метеор. станц., ярмарки, базары, фабрики, заводы, промыслы и т. п. Земскіе Начальники, Становые Пристава, Лѣсничіе, Вол. Прав., врачи, фельдш. и т. п.
			От Самары и Саратова.	От уѣзднаго города.	От квар. Земск. Нач.	От квар. Стан. Прис.	От Волостн. Правл.	От ближ. желѣзнодор. станц. и назв. послѣдн.		Мужскаго пола.	Женскаго пола.	Удобной.	Неудобной.	
5742	Х. Артесъ	Р. Торгунъ.	428 / 193	85	85	55	12	29 Палласовка.	1	4	7	1474 собств.	785	1 вѣтр. мельн.
5743	Х. Кумякова. . .	—	422 / 187	79	79	49	18	44 Палласовка.	1	2	3	350 аренд.	250	
5744	Х. Шангирея Букѣева.	—	426 / 187	83	83	46	18	34	5	11	17	1930 собств.	825	
5745	Х. „Гармышовка“.	Колод.	415 / 180	79	79	35	25	39	5	15	20	1277 казен.	1555	
5746	Х. Попова и Земцова.	Р. Торгунъ.	423 / 181	80	80	43	24	36	2	3	3	1755 собств.	683	
5747	Х. „Дьяковскій“ .	—	413 / 175	70	70	35	35	36 Малый узень.	5	15	20	3500 казен.	1500	
5748	Х. „Самковскій“ .	Р. Водянка.	403 / 173	60	60	30	32	36 Малый узень.	9	36	47	1777 казен.	2055	
5749	Х. Наденса . . .	—	402 / 177	59	59	32	28	36	5	10	16	6000 казен.	3000	
5750	Х. „Куковскій“ .	—	411 / 174	68	68	31	31	34	7	21	28	3183 казен.	1317	
5751	Х. Тротъ	—	413 / 177	70	70	33	28	36	8	24	30	3764 казен.	2005	
5752	Х. жены д. ст. сов. Титовой	—	413 / 175	70	70	33	30	34	2	11	13	3183 собств.	909	Церковь.
5753	Х. „Шкарупинскій“.	—	410 / 170	66	66	29	35	44	30	75	100	3000 казен.	50	
5754	Х. Куликова . . .	Колод.	464 / 222	104	104	44	18	48	1	2	1	864 собств.	456	1 вѣтр. мельн.
5755	Х. Панченковыхъ .	—	426 / 171	87	87	49	34	54	1	8	5	1800 казен.	200	
5756	Х. „Фриденбергскій“	Прудъ.	409 / 175	70	70	47	30	51	5	18	24	1565 казен.	111	

Салтовская (въ 3 ст., 10 уч. Зем. Нач., 2 суд. слѣд. уч., 8 приз. уч.).

5757	С. Салтово. Б. госуд. Малор. Прав. .	Р. Ерусланъ.	424 / 142	132	18	37	—	24 Лепехинская.	500	1701	1724	6098 надѣл.	11282	Церковь. Министер. двукл. учил. и церк.-прих. шк. Ярмарка. Базары. Вол. Правл. Кред. товар. Кирпичн. зав. 1 пар., 1 вод. и 12 вѣтр. мельн.

НОВОУЗЕНСКІЙ УѢЗДЪ.

№№	Названіе волости и входящихъ въ нее населенныхъ мѣстъ (селъ, деревень, хуторовъ). Сословіе (когда крестьянское, то и разряды ихъ: бывшіе госуд., б. удѣл. и т. п.), національность и вѣроисповѣданіе жителей.	Положеніе населеннаго мѣста: при рѣкѣ, озерѣ, прудѣ, колодцѣ.	Разстояніе въ верст.						Число дворовъ.	Число жителей.		Колич. надѣльн. или собств. земли въ десят.		Церкви, монастыри, молитв. зданія, школы, больн., почт. ст., земск. станц. пункты, метеор. станц., ярмарки, базары, фабрики, заводы, промыслы и т. п. Земскіе Начальники, Становые Пристава, Лѣсничіе, Вол. Прав., врачи, фельдш. и т. п.
			Отъ Самары и Саратова.	Отъ уѣзднаго города.	Отъ квар. Земск. Нач.	Отъ квар. Стан. Прис.	Отъ Волости. Правл.	Отъ ближ. желѣзнодор. станц. и назв. послѣдн.		Мужескаго пола.	Женскаго пола.	Удобной.	Неудобной.	
5758	Сц. Шмиглино Б. госуд. Малор. Прав. .	Р. Ерусланъ.	418/138	126	24	31	6	18 Лепехинская.	105	356	386	1022 надѣл.	2648	Церковь. Зем. учил. 1 вѣтр. мельн.
5759	Д. Лятошинка. Б. госуд. Татары. Магом.	—	430/148	138	12	50	6	25	220	703	763	4043 надѣл.	2997	Мечеть. Училище „мектебе“. 1 вод. мельн.
	Хутора:													
5760	Х. Березняки Лѣсничаго	Колод.	420/146	128	28	33	12	20	1	6	8	—	—	
5761	Х. „Чижевъ“ Е. И. Пшеничнаго . . .	Прудъ.	384/152	77	50	50	40	25	1	15	6	11914	4277	
5762	Х. дв. И. И. Сатина	—	384/150	77	45	55	40	25	1	10	13	5407	583	
5763	Х. бр. М. и Т. Гноящихъ	—	400/141	112	33	45	25	10	4	20	25	2230	458	
5764	Х. А. Я. Пиннекеръ.	—	398/142	105	35	52	27	12	1	6	5	1332	291	
5765	Х. Таврическаго товарищ.	—	412/150	119	31	60	35	20	8	30	32	1640	—	Земля собственная.
5766	Х. Д. Д. Тропманъ.	—	400/138	107	39	47	25	8	4	10	11	179	36	
5767	Х. И. И. Кункель.	—	399/142	106	35	50	26	12	4	11	12	850	—	
5768	Х. П. Прокудина .	—	399/142	106	35	50	26	12	1	5	6	184	39	
5769	Х. А. П. Царькова.	—	399/142	106	35	50	26	12	1	4	3	218	45	
5770	Х. бр. Чудиновыхъ и Лобановыхъ . . .	—	436/151	144	30	37	12	24	5	20	22	1600 аренд.	—	
5771	Х. бр. Аюповыхъ .	Р. Ерусланъ.	433/154	141	12	47	9	33	8	38	34	380 надѣл.	—	
5772	Х. К. Я. Меркель.	—	433/140	141	12	50	9	33	1	18	10	23 собств.	—	Вод. мельн.

№№	Названіе волости и входящихъ въ нее населенныхъ мѣстъ (селъ, деревень, хуторовъ). Сословіе (когда крестьянское, то и разряды ихъ: бывшіе госуд., б. удѣл. и т. п.), національность и вѣроисповѣданіе жителей.	Положеніе населеннаго мѣста: при рѣкѣ, озерѣ, прудѣ, колодцѣ.	Разстояніе въ верст. отъ Самары и Саратова.	Разстояніе въ верст. отъ уѣзднаго города.	Разстояніе въ верст. отъ квар. Земск. Нач.	Разстояніе въ верст. отъ квар. Стан. Прис.	Разстояніе въ верст. отъ Волостн. Правл.	Разстояніе въ верст. отъ ближ. желѣзнодор. станц. и назв. послѣдн.	Число дворовъ.	Число жителей. Мужскаго пола.	Число жителей. Женскаго пола.	Колич. надѣльн. или собств. земли въ десят. Удобной.	Колич. надѣльн. или собств. земли въ десят. Неудобной.	Церкви, монастыри, молитв. зданія, школы, больн., почт. ст., земск. станц. пункты, метеор. станц., ярмарки, базары, фабрики, заводы, промыслы и т. п. Земскіе Начальники, Становые Пристава. Лѣсничіе, Вол. Прав., врачи, фельдш. и т. п.
	Семеновская (въ 3 ст., 5 уч. Земск. Начал., 4 суд. слѣд. уч., 2 приз. уч.).													
5773	С. Семеновка (Герасимовка тожъ). Б. госуд. Малор. Прав. .	Р. Ерусланъ.	334 / 111	100	22	50	—	9 Мокроусъ.	336	1210	1276	8104	1348	Церковь, 2 шк.: зем. и церк.-прих. Пріемный покой, докторъ, фельдшеръ и акушерка, зем. ст. Пар. водокач. 2 ярмарки. 7 вѣтр. мельн. Вол. Прав.
5774	С. Михайловка. Б. госуд. Рус. Прав. . .	—	344 / 116	100	25	35	14	10 Ерусланъ. Раз.	286	976	924	7592	1351	Церковь, 2 шк.: зем. и церк.-прих. 3 вѣтр. мельн.
5775	С. Ивановка (Полтавка тожъ). Б. госуд. Малор. Прав. и сект.	—	340 / 113	100	25	43	7	8 Мокроусъ.	455	1462	1410	7919	1845	Церковь, 2шк.: зем. и церк.-прих. 2 ярмарки. Базары по суббот., хлѣб. биржа. 7 вѣтр. мельн.
5776	С. Митрофановка. Б. госуд. Рус. и мордва. Прав.	—	338 / 112	97	25	47	3	11	327	840	768	7810	1537	Церковь, земск. и церков.-приход. школы. Ярмарка. 7 вѣтр. мельн.
5777	С. Николаевка. Б. госуд. Малор. Прав. .	—	330 / 120	105	22	56	5	14	116	381	367	3465	353	Церковь, зем. шк. 3 вѣтр. мельн.
5778	Д. Красовка (Камешкеръ). Б. госуд. Рус., малор. Прав.	—	320 / 125	110	22	60	10	6 Плесъ.	169	571	551	43 аре	40 нд.	Школа грамоты, 4 вѣтр. мельн.
5779	С. Калдино (Верхній Плесъ тожъ). Б. госуд. Рус. и мордва. Прав.	—	320 / 125	110	22	60	10	6	316	1049	1150	5943	3056	Церковь, 2 школы: зем. и церк.-прих. 2 ярмарки. Базары по воскресен. 6 вѣтр. мельн.
5780	С. Федоровка. Б. госуд. Малор. Прав. .	Р. Филимошка.	324 / 116	120	—	70	22	13 Мокроусъ.	351	1090	1062	6701	2510	Церковь, 3 школы: 2 кл. министер., зем. и церк. - прих. Зем. больн. Почт. отд. Зем. станц. 2 ярмарки. Базары по понедѣл. Зем. Нач. Ветеринар. врачъ. Докторъ, фельдшеръ, акушерка, 6 вѣтр. мельн., завѣд. воен. кон. уч.
5781	Д. Воскресенка (Саловка тожъ). Б. помѣщ. Рус. Прав. . .	Р. Караманъ.	322 / 118	122	2	74	25	16	149	501	593	1704	896	Зем. школа. 2 вѣтр. мельн.

№№	Названіе волости и входящихъ въ нее населенныхъ мѣстъ (селъ, деревень, хуторовъ). Сословіе (когда крестьянское, то и разряды ихъ: бывшіе госуд., б. удѣл. и т. п.), національность и вѣроисповѣданіе жителей.	Положеніе населеннаго мѣста: при рѣкѣ, озерѣ, прудѣ, колодцѣ.	Разстояніе въ верст.						Число дворовъ.	Число жителей.		Колич. надѣльн. или собств. земли въ десят.		Церкви, монастыри, молитв. зданія, школы, больн., почт. ст., земск. станц. пункты, метеор. станц., ярмарки, базары, фабрики, заводы, промыслы и т. п. Земскіе Начальники, Становые Пристава, Лѣсничіе, Вол. Прав., врачи, фельдш. и т. п.
			От Самары и Саратова.	От уѣзднаго города.	От квар. Земск. Нач.	От квар. Стан. Прис.	От Волости. Правл.	От ближ. желѣзнодор. станц. и назв. послѣдн.		Мужскаго пола.	Женскаго пола.	Удобной.	Неудобной.	
	Хутора:													
5782	Х. кр. бр. Завьяловыхъ	Прудъ.	325/130	105	33	70	12	15 Плесъ.	2	3	4	840	—	
5783	Х. кр. Т. П. Карсакова	—	325/132	105	33	65	12	18	1	1	1	700	3	
5784	Х. пос. И. Б. Кейльманъ	—	325/131	92	33	70	18	16	1	7	3	570	—	
5785	Х. кр. С. Д. Пекина	—	325/134	92	33	70	18	16	1	2	1	570	—	
5786	Х. кр. Д. А. Шурыгина	—	325/135	105	33	72	18	16	1	2	3	300	—	
5787	Х. кр. И. Е. Шурыгина	—	325/135	105	33	72	18	16	1	2	2	300	—	
5788	Х. кр. Ф. И. Курчатова	—	325/135	87	33	70	18	16	1	1	3	300	—	
5789	Х. кр. С. Л. Косолапова	—	320/140	107	38	78	24	18	1	3	2	280	—	
5790	Пост. дворъ кр. Ф. Волченко, при ст. Плесъ	—	320/121	118	16	65	16	—	1	4	2	на арен.	зем.	
5791	Пост. дворъ кр. И. П. Клыгина при ст. Мокроусъ	Колод.	335/104	105	13	40	7	— Мокроусъ.	1	1	1	на зе Ива общ	млѣ нов. ест.	Зем. станц.
5792	Пост. дворъ кр. Д. З. Евдокимовой при ст. Мокроусъ . . .	—	335/104	105	13	40	7	—	1	—	1	на зе Ива общ	млѣ нов. ств.	
5793	Пар. мельница кр. бр. Гусевыхъ . . .	Прудъ.	328/106	125	4	75	26	—	1	5	7	на зе Фед общ	млѣ ров. ств.	
	Линія Рязанско-Уральской ж. д.													
5794	Ст. „Мокроусъ“ .	Колод.	335/104	105	13	50	7	—	1	20	20	60 Общ. Ур.	— Ряз. ж. д.	

Арендованная у казны.

№№	Названіе волости и входящихъ въ нее населенныхъ мѣстъ (селъ, деревень, хуторовъ). Сословіе (когда крестьянское, то и разряды ихъ: бывшіе госуд., б. удѣл. и т. п.), національность и вѣроисповѣданіе жителей.	Положеніе населеннаго мѣста: при рѣкѣ, озерѣ, прудѣ, колодцѣ.	Разстояніе въ верст.						Число дворовъ.	Число жителей.		Колич. надѣльн. или собств. земли въ десят.		Церкви, монастыри, молитв. зданія, школы, больн., почт. ст., земск. станц. пункты, метеор. станц., ярмарки, базары, фабрики, заводы, промыслы и т. п. Земскіе Начальники, Становые Пристава, Лѣсничіе, Вол. Прав., врачи, фельдш. и т. п.,
			Отъ Самары и Саратова.	Отъ уѣзднаго города.	Отъ квар. Земск. Нач.	Отъ квар. Стан. Прис.	Отъ Волостн. Правл.	Отъ ближ. желѣзнодор. станц. и назв. послѣдн.		Мужскаго пола.	Женскаго пола.	Удобной.	Неудобной.	
5795	Раз. „Еруланъ“ .	Колод.	350 / 94	110	30	40	28	—	1	5	2	—	—	
	3 Казармы . . .	Прудъ и Колод.	106—118 / 320—325	110—115	12—14	60	7—12	— Мокроус.—Плесъ.	3	11	10	—	—	

Старо-Полтавская (въ 2 ст., 10 уч. Зем. Нач., 2 суд. слѣд. уч., 8 приз. уч.).

5796	С. Старая Полтавка. Б. госуд. Малор. Прав.	Р. Еруланъ.	447 / 145	129	—	45	—	25 Емелинская.	373	1197	1217	10004 над ѣл.	4040	Церковь. Зем. Нач. Вол. Правл., кред. товар. Библ. читал. 2 шк.: зем. и церк.-прих. Почт. отд. Зем. станц. Урядникъ. Завѣд. воен. кон. уч. 2 ярмарки: 1 пар. и 2 вѣтр. мельн. Базары по воскресен.
5797	С. Новая Полтавка. Б. госуд. Малор. Прав.	Прудъ Березовый.	454 / 145	136	8	45	8	33	400	1601	1586	9125 над ѣл.	6553	Церковь, 2 шк.: зем. и церк.-прих. 1 пар. и 2 вѣтр. мельн. 1 маслоб. Библ. читал.
5798	Пос. Песчанка. Б. госуд. Малор. Прав. .	Р. Еруланъ.	453 / 150	135	8	50	8	33	180	340	315			
5799	С. Валуйка (Михайловка). Б. госуд. Рус. Малор. Прав. . . .	—	459 / 160	141	15	50	15	33	304	714	640	5733 над ѣл.	9137	Церковь, 2 шк.: зем. и церк.-прих. Библ. читал. 1 вѣтр. и 1 вод. мельн. 1 маслоб.
5800	С. Квасниковка. Б. госуд. Рус. малор. Прав.	—	460 / 140	142	12	40	12	33	180	714	640	5525 над ѣл.	4515	Церковь, 2 шк.: зем. и церк.-прих. 1 вод. и 1 вѣтр. мельн.
5801	Пос. Степанчуковъ. Б. госуд. Малор. Прав.	—	460 / 145	142	12	40	12	33	85	219	225			
5802	Пос. Кожушковъ. Б госуд. Малор. Прав. .	—	450 / 145	130	5	45	5	38	67	204	209	1631 над ѣл.	503	Зем. школа.

№ №	Названіе волости и входящихъ въ нее населенныхъ мѣстъ (селъ, деревень, хуторовъ). Сословіе (когда крестьянское, то и разряды ихъ: бывшіе госуд., б. удѣл. и т. п.), національность и вѣроисповѣданіе жителей.	Положеніе населеннаго мѣста: при рѣкѣ, озерѣ, прудѣ, колодцѣ.	Разстояніе въ верст.						Число дворовъ.	Число жителей.		Колич. надѣльн. или собств. земли въ десят.		Церкви, монастыри, молитв. зданія, школы, больн., почт. ст. земск. станц. пункты, метеор. станц., ярмарки, базары, фабрики, заводы, промыслы и т. п. Земскіе Начальники, Становые Пристава, Лѣсничіе, Вол. Прав., врачи, фельдш. и т. п.
			Отъ Самары и Саратова.	Отъ уѣзднаго города.	Отъ квар. Земск. Нач	Отъ квар. Стан. Прис.	Отъ Волостн. Правл.	Отъ ближ. желѣзнодор. станц. и назв. послѣдн.		Мужскаго пола.	Женскаго пола.	Удобной.	Неудобной.	
	Усадьбы и хутора.													
5803	Ус. М. Т. Максимова	Р. Ерусланъ.	450/150	130	5	45	5	33	1	4	3	20	3 (арен. у казны.)	Фрукт. садъ.
5804	Ус. бр. А. и В. Хмара	—	450/145	130	6	45	6	33	1	5	6	23	3 (арен. у казны.)	Фруктов. садъ.
5805	Х. „Посѣвный“ .	Прудъ.	458/160	140	15	65	15	32	14	45	20	8740 казен.	—	
5806	Х. „Новый“ . . .	—	458/160	140	15	65	15	32	14	18	24			
5807	Х. Романченко . .	Р. Ерусланъ.	462/170	160	25	70	25	37	1	3	2	137	74 (Зем. собственная.)	
5808	Х. Шкаруна . . .	—	462/170	160	25	70	25	37	1	2	3	—	— (Зем. собственная.)	
5809	Х. Веберъ . . .	—	447/155	130	10	51	10	35	1	10	9	180	— (Зем. собственная.)	
5810	Х. Борель . . .	—	458/175	140	24	60	24	30	4	20	23	120 казен.	620	
5811	Х. Вагензейтнера .	Прудъ.	439/175	110	10	80	10	35	3	14	16	—	—	
5812	Х. Карпулова . .	Р. Ерусланъ.	458/155	140	7	47	7	34	1	3	2	112	475 (1050 Земля арендованная.)	
5813	Х. „Новыя-Лапти“.	—	465/170	146	17	56	17	37	13	57	46	550	1050 (Земля арендованная.)	
5814	Х. Ворнсбехера .	Колод.	472/125	154	25	25	25	57	11	32	10	1550	200 (Земля арендованная.)	
5815	Х. „Варварохлоповскій“	—	455/170	95	40	80	40	55	8	39	36	2042	180 (Земля арендованная.)	
5816	Х. Бейземана . .	Р. Бѣлая Куба.	466/170	148	18	58	18	38	1	10	7	150	550 (Земля арендованная.)	
5817	Х. „Старыя-Лапти“.	Р. Ерусланъ.	470/170	150	19	60	19	39	30	140	112	260 собств.	540	
5818	Х. „Валуйка“ каз. вѣд. (казен. имѣн., сост. въ вѣдѣніи экспедиціи по орошенію юга Россіи и Кавказа).	Р. Соленая Куба.	460/160	125	10	55	10	37	18	80	59	6642 казен.	2602	Оросительныя сооруж. для хлѣбовъ. Древесный питомникъ, кирпич. заводъ. Метеорол. стан. Агрономъ.
5819	Вод. мельн. пос. Фрайденбергеръ . .	—	450/150	130	12	45	12	33	2	5	7	9 собств.	4	

№№	Названіе волости и входящихъ въ нее населенныхъ мѣстъ (селъ, деревень, хуторовъ). Сословіе (когда крестьянское, то и разряды ихъ: бывшіе госуд., б. удѣл. и т. п.), національность и вѣроисповѣданіе жителей.	Положеніе населеннаго мѣста: при рѣкѣ, озерѣ, прудѣ, колодцѣ.	Разстояніе въ верст.						Число дворовъ.	Число жителей.		Колич. надѣльн. или собств. земли въ десят.		Церкви, монастыри, молитв. зданія, школы, больн., почт. ст., земск. станц. пункты, метеор. станц., ярмарки, базары, фабрики, заводы, промыслы и т. п. Земскіе Начальники, Становые Пристава, Лѣсничіе, Вол. Прав., врачи, фельдш. и т. п.
			От Самары и Саратова.	От уѣзднаго города.	От квар. Земск. Нач.	От квар. Стан. Прис	От Волостн. Правл.	От ближ. желѣзнодор. станц. и назв. послѣдн.		Мужскаго пола.	Женскаго пола.	Удобной.	Неудобной.	
	Степновская (въ 1 ст., 8 уч. Земск. Начал., 2 суд. слѣд. уч., 7 приз. уч.).													
5820	С. Степное. Б. колон. Нѣмцы. Лютер. .	Р. Волга.	478 / 50	188	26	45	—	38 Аннсовка.	279	1752	1888	7710 над ѣл.	1917	Церковь (лютер.) 3 шк.: 1 земская, 1 приход. и 1 част. Поч.-тел. отд. Сберегат. касса. Базары по четвер. зем. лечебница. Врачъ, фельдшеръ, акушерка. Вол. Правл. 8 вѣтр. мельн. 2 маслоб. завод. Урядникъ.
5821	С. Казицкое. Б. колон. Нѣмцы. Катол. .	—	470 / 41	196	36	36	9	29	425	1484	1567	7991 над ѣл.	3683	Церковь (католич.) 2 зем. шк. Кустарное заведеніе, 2 маслоб. 9 вѣтр. мельн.
5822	С. Березовка. Б. колон. Нѣмцы. Катол.	—	472 / 43	194	34	38	7	31	300	1175	1217	7193 над ѣл.	2189	Церковь (католич.) 1 зем. шк. Кирпич. заводъ, 12 вѣтр. мельн.
5823	С. Зауморье. Б. колон. Нѣмцы. Лютер. .	- -	474 / 45	192	30	40	4	33	150	908	936	3390 над ѣл.	1602	Церковь (лютер.) молитвен. домъ. 2 зем. шк. 1 пар. 6 вѣтр. мельн., 4 маслоб.
5824	С. Вольское. Б. колон. Нѣмцы. Реформат.	—	480 / 52	186	23	47	2	38	316	1607	1727	7692 над ѣл.	3072	Церковь (лютер.) 2 шк.: зем. и приход. Хлѣб. прист. Пароход. прист. Перевозъ черезъ Волгу. Паров. мельн 2 горчич. и 2 маслоб. завод. 5 вѣтр. мельн.
5825	С. Яблоновка. Б. колон. Нѣмцы. Лютер.	—	485 / 58	185	18	53	9	48	204	1279	1309	6298 над ѣл.	1503	Церковь (лютер.) Молитв. домъ. Министер. школа. Хлѣб., пароход. и лѣсн. пристани. 1 маслоб. 8 вѣтр. мельн.
5826	С. Поповкино. Б. колон. Нѣмцы. Лютер.	—	487 / 60	185	15	55	11	50	194	1041	1166	5340 над ѣл.	1410	Церковь (лютер) 2 шк.: зем. и приход. 1 Паров. и 4 вѣтр. мельн. 1 маслоб.
5827	Пост. дворъ „Даль“ на солян. трактѣ . .	Ов. „Даль“.	460 / 40	165	35	35	—	25	2	7	6	На казенной землѣ.		

№ №	Названіе волости и входящихъ въ нее населенныхъ мѣстъ (селъ, деревень, хуторовъ). Сословіе (когда крестьянское, то и разряды ихъ: бывшіе госуд., б. удѣл. и т. п.), національность и вѣроисповѣданіе жителей.	Положеніе населеннаго мѣста: при рѣкѣ, озерѣ, прудѣ, колодцѣ.	Разстояніе въ верст.						Число дворовъ.	Число жителей.		Колич. надѣльн. или собств. земли въ десят.		Церкви, монастыри, молитв. зданія, школы, больн., почт. ст. земск. станц. пункты, метеор. станц., ярмарки, базары, фабрики, заводы, промыслы и т. п. Земскіе Начальники, Становые Пристава, Лѣсничіе, Вол. Прав., врачи, фельдш. и т. п.
			От Самары и Саратова.	От уѣзднаго города.	От квар. Земск. Нач.	От квар. Стан. Прис.	От Волостн. Правл.	От ближ. желѣзнодор. станц. и назв. послѣдн.		Мужскаго пола.	Женскаго пола.	Удобной.	Неудобной.	
Тарлыцкая (въ 2 ст., 8 уч. Земск. Начал., 2 суд. слѣд. уч., 7 приз. участ.)														
5828	Кол. Привальное. Б. колон. Нѣмцы. Лютер	Р. Санчуловка.	514/82	180	—	18	—	60 Красный-Кутъ.	784	4167	4173	21200 на дѣл	2207	Лютер. церковь. 2 кл. мин. уч. 2-церк.-прих. шк. Почт. тел. отд. 2 ярмарки. Базары по суббот Пароход. и хлѣбн. пристани. Кирпич. заводъ, 1 вод. 11 вѣтр. и 2 паров. мельн. Зем. Начал.. Врачъ. Вол. Правл. Урядникъ. Агрономъ. Зем. станц. 2 маслоб. Завѣд. воен. кон. уч. Перевозъ черезъ р. Волгу.
5829	Кол. Скатовка. Б. колон. Нѣмцы. Лютер.	—	510/77	180	4	22	4	60	304	1974	1873	9502 на дѣл.	1440	Лютер. церковь, 2 шк.: зем. и церк.-прих. 5 вѣтр. и 1 паров. мельн.
5830	Кол. Тарлыковка. Б. колон. Нѣмцы. Лютер.	Р. Тарлыкъ.	504/72	180	10	28	10	60	302	1594	1630	8472 на дѣл.	1718	Лютер. церковь. 2 шк.: зем. и церк.-прих 3 вод. и 2 вѣтр. мельн. Маслоб.
5831	Кол. Тарлыкъ. Б. колон. Нѣмцы. Лютер	—	502/70	180	11	29	11	60	300	1938	1812	8657 на дѣл.	1575	Лютер молитв. домъ. 1 зем. шк. Маслоб. 2 кирпич. и 1 кожев. заводы. 1 вод. и 6 вѣтр. мельн.
5832	Кол. Ново-Привальное. Б. колон. нѣмцы. Лютер.	Р. Волга и Кацъ.	532/87	185	18	1	18	70	65	434	439	1659	616	Лютер. молитв. домъ. школа. 2 пар. мельн.
5833	Хут. Общ. Привальнаго (на солевозномъ трактѣ)	Р. Тарлыкъ.	489/75	165	15	30	15	35	11	33	28	139	—	
Терновская (въ 1 ст., 7 уч. Земск. Начал., 1 суд. слѣд. уч., 6 приз. уч.).														
5834	С. Терновка. Б. госуд. Малор. Прав. . .	Р. Терновка.	505/33	174	28	28	—	21 Анисовка.	450	1370	1300	7189 на дѣл.	1751	Церковь, 2 шк.: зем. и церк.-прих. Библіот. читал. Зем. ст. Вол. Правл. 1 паров, 1 вод. и 8 вѣтр. мельницъ 1 маслоб. Урядникъ.

№№	Названіе волости и входящихъ въ нее населенныхъ мѣстъ (селъ, деревень, хуторовъ) Сословіе (когда крестьянское, то и разряды ихъ: бывшіе госуд., б. удѣл. и т. п.), національность и вѣроисповѣданіе жителей.	Положеніе населеннаго мѣста: при рѣкѣ, озерѣ, прудѣ, колодцѣ.	Разстояніе въ верст. отъ Самары и Саратова.	Разстояніе въ верст. отъ уѣзднаго города.	Разстояніе въ верст. отъ квар. Земск. Нач.	Разстояніе въ верст. отъ Кварт. Стан. Прис.	Разстояніе въ верст. отъ Волостн. Правл.	Разстояніе въ верст. отъ ближ. желѣзнодор. станц. и назв. послѣдн.	Число дворовъ.	Число жителей. Мужскаго пола.	Число жителей. Женскаго пола.	Колич. надѣльн. или собств. земли въ десят. Удобной.	Колич. надѣльн. или собств. земли въ десят. Неудобной.	Церкви, монастыри, молитв. зданія, школы, больн., почт. ст., земск. станц. пункты, метеор. станц., ярмарки, базары, фабрики, заводы, промыслы и т. п. Земскіе Начальники, Становые Пристава, Лѣсничіе, Вол. Прав., врачи, фельдш. и т.п.
5835	С. Квасниковка. Б. госуд. Малор. Прав. .	Р. Мечетная.	497 / 25	198	14	14	13	4 Аносовка.	640	1632	1659	10246 на	1755 дѣл.	Церковь, 3 шк.: 2 зем. 1 церк.-прих. Библіот. чит. Мельницы: 1 паров., 1 вод. и 15 вѣтр. 1 кирпич. заводъ. Фельдшеръ.
5836	Д. Подгорная. Б. госуд. Малор. Прав. .	Р. Желѣзная.	503 / 31	190	26	26	2	19	167	490	473	2674 на	1223 дѣл.	Зем. шк. Библіот. читал. 6 вѣтр. мельн. 1 кирпич. заводъ.
5837	Выс. Подольскій Уметъ. Б. госуд. Малор. Прав.	Колодецъ.	460 / 33	174	28	28	10	21	2	3	5	— над. Терновк.	— земля общ.	
5838	Вод. мельница пос. Аппъ	Р. Карчажная.	497 / 25	200	20	20	19	10	1	3	3	— наземлѣ Квасниковск.	— общ.	

Тонкошуровская (въ 1 ст., 6 уч. Земск. Начальн., 1 суд. слѣд. уч., 5 приз. уч.).

5839	Кол. Тонкошуровка. Б. кол. Нѣмцы. Катол.	Р. Б. Караманъ.	350 / 50	152	45	45	—	20 Нахой.	884	3296	3367	16258 на	2550 дѣл.	Катол. церковь. 3 зем. шк., зем. станц. 14 вѣтр. мельн. Вол. Правл. Урядникъ. Больница. Врачъ. Фельдшеръ и акушерка. Кредит. товарищ.
5840	Кол. Отроговка (Луй) Б. колон. Нѣмцы. Катол.	—	360 / 62	147	57	57	10	8	619	2382	2474	10639 на	2666 дѣл.	Катол. Церковь. 2 шк.: зем. и церк.-прих. 8 вѣтр. мельн.
5841	Кол. Суслы. Б. колон. Нѣмцы. Катол. .	—	345 / 45	157	40	40	5	25	225	955	998	5361 на	1172 дѣл.	Катол. церковь. Зем. шк. Кирпич. заводъ. 5 вѣтр. мельн.
5842	Кол. Крутояровка (Графъ). Б. колон. Нѣмцы. Катол.	—	345 / 40	157	35	35	7	27	298	934	937	4846 на	1608 дѣл.	Катол. церковь. Зем. шк. 6 вѣтр. мельн.
3843	Кол. Раскаты. Б. колон. Нѣмцы. Катол.	—	343 / 40	159	35	35	10	30	216	1237	1290	5797 на	1019 дѣл.	Катол церковь. Зем. шк. 4 вѣтр. мельн.
5844	Кол. Липовка. Б. кол. Нѣмцы. Лютер.	—	342 / 35	162	33	33	12	33	220	1491	1502	4402 на	2069 дѣл.	Церковь. Зем. и церк. прих. шк. 13 вѣтр. мельн.

№ №	Названіе волости и входящихъ въ нее населенныхъ мѣстъ (селъ, деревень, хуторовъ). Сословіе (когда крестьянское, то и разряды ихъ: бывшіе госуд., б. удѣл. и т. п.), національность и вѣроисповѣданіе жителей.	Положеніе населеннаго мѣста: при рѣкѣ, озерѣ, прудѣ, колодцѣ.	Разстояніе въ верст.						Число дворовъ.	Число жителей.		Колич. надѣльн. или собств. земли въ десят.		Церкви, монастыри, молитв. зданія, школы, больн., почт. ст., земск. станц. пункты, метеор. станц., ярмарки, базары, фабрики, заводы, промыслы и т. п. Земскіе Начальники, Становые Пристава, Лѣсничіе, Вол. Прав., врачи, фельдш. и т. п.
			Отъ Самары и Саратова.	Отъ уѣзднаго города.	Отъ квар. Земск. Нач.	Отъ квар. Стан. Прис.	Отъ Волостн. Правл.	Отъ ближ. желѣзнодор. станц. и назв. послѣдн.		Мужскаго пола.	Женскаго пола.	Удобной.	Неудобной.	
5845	Кол. Липовъ-Кутъ. Б. колон. Нѣмцы. Лютер.	Р. Б. Караманъ.	340 / 35	161	32	32	13	32 Нахой.	340	1413	1456	5495 надѣл.	1094	Церковь (лют.) Молитв. домъ. Зем. и церк.-прих. шк. 7 вѣтр. мельн.
5846	Кол. Осиповка. Б. колон. Нѣмцы. Лютер.	—	340 / 35	162	30	30	15	30	218	1080	1055	4011 надѣл.	558	Церковь (лют.) Церк.-прих. и зем. шк. 5 вѣтр. мельн.
	Торгунская (въ 2 ст., 10 уч. Зем. Нач., 2 суд. слѣд. уч., 8 приз. уч.).													
5847	С. Моргентау. Б. колон. Нѣмцы. Лютер.	Р. Бѣлая Куба.	466 / 170	163	20	65	—	15 Гмелинская.	323	1426	1447	7375 надѣл.	4473	Молитвен. домъ. 2 школы: зем. и церк.-прих. Вол. Правл. Урядникъ. 1 маслоб. 1 мельн. съ нефт. двиг. и 3 вѣтр.
5848	С. Визенмиллеръ. Б. колон. Нѣмцы. Лютер.	Р. Ерусланъ.	437 / 135	144	18	35	35	45 Фриденфельдъ.	379	2630	2577	10909 надѣл.	1649	Церковь (лют.) Зем. школа. Зем. станц. 3 ярмарки, маслоб зав. 3 пар., 1 вод. и 4 вѣтр. мельн.
5849	С. Фриденбергъ. Б. колон. Нѣмцы. Лютер.	—	442 / 140	149	10	40	30	51	210	1095	1114	4927 надѣл.	1182	Молитв. домъ. Церк.-прих. школа. 1 маслоб. 2 вѣтр. мельн.
5850	С. Гнадентау. Б. колон. Нѣмцы. Лютер.	—	446 / 150	150	3	45	20	30 Гмелинская.	207	1179	1153	4958 надѣл.	4476	Церковь (лют.) 2 шк.: Зем. и церк.-прих. 1 маслоб. 3 вѣтр. мельн.
5851	С. Кано. Б. колон. Нѣмцы. Лютер. . .	Р. Соленая Куба.	456 / 160	163	12	55	9	18	183	785	750	6267 надѣл.	2484	Молитв. домъ. Зем. школа. 1 маслоб. 2 мельн. съ нефт. двиг. 1 вѣтр. мельн.
5852	С. Блюменфельдъ. Б. колон. Нѣмцы. Лютер.	Р. Бѣлая Куба.	466 / 175	168	25	65	7	8	350	1507	1492	7356 надѣл.	7239	Молитв. домъ. Церк.-прих. школа. 1 маслоб. 1 мельн. съ нефт. двигат. и 3 вѣтр. мельн.
5853	С. Штрасбургъ. Б. колон. Нѣмцы. Лютер.	Р. Яма.	484 / 185	150	35	83	18	22 Палласовка.	328	1305	1292	9515 надѣл.	9768	Молитв. домъ. Зем. школа. Зем. станц. Фельдшеръ. 2 маслоб. 2 мельн. съ нефт. двиг. и 3 вѣтр.
5854	С. Франкрейхъ. Б. колон. Нѣмцы. Лютер.	Р. Солянка.	493 / 200	145	45	92	27	24	117	534	498	3223 надѣл.	3530	Молитв. домъ. Зем. школа. 1 маслоб.; 3 вѣтр. мельн.

№№	Названіе волости и входящихъ въ нее населенныхъ мѣстъ (селъ, деревень, хуторовъ). Сословіе (когда крестьянское, то и разряды ихъ: бывшіе госуд., б. удѣл. и т. п.), національность и вѣроисповѣданіе жителей.	Положеніе населеннаго мѣста: при рѣкѣ, озерѣ, прудѣ, колодцѣ.	Разстояніе въ верст. отъ Самары и Саратова.	Разстояніе въ верст. отъ уѣзднаго города.	Разстояніе въ верст. отъ квар. Земск. Нач.	Разстояніе въ верст. отъ квар. Стан. Прис.	Разстояніе въ верст. отъ Волостн. Правл.	Разстояніе въ верст. отъ ближ. желѣзнодор. станц. и назв. послѣди.	Число дворовъ.	Число жителей. Мужескаго пола.	Число жителей. Женскаго пола.	Колич. надѣльн. или собств. земли въ десят. Удобной.	Колич. надѣльн. или собств. земли въ десят. Неудобной.	Церкви, монастыри, молитв. зданія, школы, больн., почт. ст., земск. станц. пункты, метеор. станц., ярмарки, базары, фабрики, заводы, промыслы и т. п. Земскіе Начальники, Становые Пристава, Лѣсничіе, Вол. Прав., врачи, фельдш. и т. п.
5855	С. Альтъ-Веймаръ. Б. колон. Нѣмцы. Лютер.	Р. Торгунъ.	499/215	175	60	98	33	12 Палласовка.	120	705	735	5265 на дѣл.	5706	Молитв. домъ. Зем. шк. 3 вѣтр. мельн.
5856	С. Ней-Веймаръ. Б. колон. Нѣмцы. Лютер.	—	502/220	180	56	101	38	6	257	1191	1175	9095 на дѣл.	4563	Молитв. домъ. шк. 1 мельн. съ нефт. двигат. и 5 вѣтр.
5857	С. Ней-Галки. Б. колон. Нѣмцы. Лютер.	—	506/225	179	58	108	40	—	252	1217	1202	6730 на дѣл.	6728	Молитв. домъ, Зем. шк. 2 ярмарки. 2 маслоб. 1 паров. и 3 вѣтр. мельн.
5858	Пос. при ст. Палласовка.	Прудъ.	462/210	120	60	135	45	—	46	147	154	—	—	4 мельн. съ нефт. двигат.
	Хутора													
5859	Х. „Галкинскій“ .	Р. Бѣлая Куба.	466/185	130	18	55	10	25	1	8	9	300 ар	497 енд.	
5860	Х. Бережного. . .	Прудъ.	491/190	135	45	98	25	25	1	1	3	128 соб	121 ст.	
5861	Х. „Шамбовка“. Б. колон. Нѣмцы. Лютер.	Р. Солянка.	494/195	133	48	94	28	27	16	90	68	—	—	1 вѣтр. мельн.
5862	Х. „Копань“. Б. колон. Нѣмцы. Лютер .	—	494/200	138	48	90	28	30	4	17	14	220 соб	610 ств.	
5863	Х. „Дизендорфъ“. .	—	493/190	137	44	92	27	24	1	4	6	943 соб	— ств.	
5864	Х. С. И. Юришичъ.	Р. Торгунъ.	505/210	143	50	110	33	25	1	1	1	998 соб	387 ств.	
5865	Х. „Крахмали“. Б. лон. Нѣмцы. Лютер .	—	500/195	124	50	103	33	17	6	31	28	—	—	
5866	Х. „Броттъ“ Б. ко-Нѣмцы. Лютер . . .	Прудъ.	476/200	103	50	18	17	10 Гмелинская.	4	24	23	—	—	
5867	Х. Германъ . . .	—	476/210	103	53	78	20	13	2	11	13	—	—	
	Линія Рязанско-Уральской ж. д.													
5868	Ст. Палласовка. .	—	462/210	120	60	135	45	—	14	105	85	—	—	
5869	С. Гмелинская. .	—	450/175	105	47	109	15	—	3	11	14	—	—	

№№	Названіе волости и входящихъ въ нее населенныхъ мѣстъ (селъ, деревень, хуторовъ). Сословіе (когда крестьянское, то и разряды ихъ: бывшіе госуд., б. удѣл. и т. п.), національность и вѣроисповѣданіе жителей.	Положеніе населеннаго мѣста: при рѣкѣ, озерѣ, прудѣ, колодцѣ.	Разстояніе въ верст. отъ Самары и Саратова.	Разстояніе въ верст. отъ уѣзднаго города.	Разстояніе въ верст. отъ квар. Земск. Нач.	Разстояніе въ верст. отъ квар. Стан. Прис.	Разстояніе въ верст. отъ Волостн. Правл.	Разстояніе въ верст. отъ ближ. желѣнодор. станц. и назв. посадн.	Число дворовъ.	Число жителей. Мужскаго пола.	Число жителей. Женскаго пола.	Колич. надѣльн. или собств. земли въ десят. Удобной.	Колич. надѣльн. или собств. земли въ десят. Неудобной.	Церкви, монастыри, молитв. зданія, школы, больн., почт. ст., земск. станц. пункты, метеор. станц., ярмарки, базары, фабрики, заводы, промыслы и т. п. Земскіе Начальники, Становые Пристава, Лѣсничіе, Вол. Прав., врачи, фельдш. и т. п.
	Узморская (въ 1 ст., 7 уч. Зем. Нач., 1 суд. слѣд. уч., 6 приз. уч.).													
5870	С. Узморье. Б. госуд. Малорос. Прав.	Р. Узморка.	480/43	194	35	35	—	28 Анисовки.	652	2205	2270	14613 надѣл.	2532 въ общ. влад.	Церковь 3 шк.: 2 зем. и 1 церк. прих. Фельдшер. пункт. Кирпич. заводъ. 1 вод., 1 пар. и 12 вѣтр. мельн. Вол. Правл. Базары по сред. Пароход. прист.
5871	Выс. Смѣловка. Б. госуд. Рус. Малорос. Прав.	—	478/41	197	32	32	2	26	105	309	305			
	Лѣсныя сторожки:													
5872	Дв. Исѣева . . .	Колод.	480/45	200	41	41	6	34	1	1	1	—	—	
5873	Общ. С. Синенькихъ, Саратов. уѣзда.	—	480/47	200	41	41	6	34	1	2	2	—	—	
	Харьковская (въ 2 ст., 10 уч. Зем. Нач., 2 суд. слѣд. уч., 8 приз. уч.).													
5874	С. Харьковка. (Отрожино) Б. госуд. Малорос. Прав. . . .	Прудъ Отрожино.	425/160	104	25	65	—	8 Гмелинская.	542	1588	1430	8421 надѣл.	15706	Церковь. 2 шк. зем. и церк.-прих. 5 мельн.: 2 пар. и 3 вѣтр. Маслоб. Вол. Правл. Урядникъ. Зем. станц. Ярмарка.
	Хутора:													
5875	Х. „Верхне-Плесскій“.	Прудъ.	440/180	100	25	65	36	8	12	58	36	450	750	Земли арендованная.
5876	Х. „Привальинскій“.	—	440/180	100	25	65	36	8	13	70	69	1080	120	
5877	Х. „Горнъ“. . . .	Колод.	440/195	95	28	72	39	7	9	41	36	2042	180	

№№	Названіе волости и входящихъ въ нее населенныхъ мѣстъ (селъ, деревень, хуторовъ). Сословіе (когда крестьянское, то и разряды ихъ: бывшіе госуд., б. удѣл. и т. п.), національность и вѣроисповѣданіе жителей.	Положеніе населеннаго мѣста: при рѣкѣ, озерѣ, прудѣ, колодцѣ.	Разстояніе въ верст.						Число дворовъ.	Число жителей.		Колич. надѣльн. или собств. земли въ десят.		Церкви, монастыри, молитв. зданія, школы, больн., почт. ст., земск. станц. пункты, метеор. станц., ярмарки, базары, фабрики, заводы, промыслы и т. п. Земскіе Начальники, Становые Пристава. Лѣсничіе, Вол. Прав., врачи, фельдш. и т. п.
			Отъ Самары и Саратова.	Отъ уѣзднаго города.	Отъ кварт. Земск. Нач.	Отъ кварт. Стан. Прис.	Отъ Волости. Права.	Отъ ближ. желѣзнодор. станц. и назв. послѣди		Мужскаго пола.	Женскаго пола.	Удобной.	Неудобной.	
Черебаевская (въ 2 ст., 9 уч. Земск. Начал., 2 суд. слѣд. уч., 7 приз. уч.).														
5878	С. Черебаево. Б. госуд. и удѣл. Рус. Прав.	Протокъ Воложка.	500 / 115	184	15	15	—	65 Красный Кутъ.	707	2198	2375	7902 надѣл. въ влад.	3733 общ. дѣніи.	2 церкви. 2 шк.: зем. и церк.-прих. Вол. Правл 4 пар. и 6 вѣтр. мельн. Маслоб. Базары по сред. Уряднкъ.
5879	Выс. Хомутинка. Б. госуд. и удѣл. Рус. Прав.	Р. Волга.	493 / 107	176	8	8	7	58	92	272	273			Зем. шк. Вѣтр. мельн
5880	С. Красный Яръ. Б. удѣл. Рус. Прав. Единовѣр. и раскол.	Протокъ Воложка.	515 / 130	200	30	30	15	80	712	2163	2155	6431 на дѣл. 666 соб.	5247	2 церкви; прав. и единовѣрч. 2 молитв. дома. 2 шк.: зем. и церк.-прих. Школа грамоты. Почт. отд. Зем. станц. Фельдшеръ. Завѣд. воен. кон. уч 4 паров. и 3 вѣтр. мельн. Маслоб
Хутора на землѣ г. Новоузенска.														
5881	Х. Лихматова. . .	Р. Б. Узен.	395	30	30	30	—	23	37	150	170	—		Арендованная у города.
5882	Х. Луковъ Кардонъ.	Р. Чертанла.	383	18	18	—	—	18	4	8	7	—		
5883	Х. Свистунова.	—	353	12	12	—	—	16	2	9	4	—		
5884	Х. Вершкова съ товарищ.	—	350	15	15	—	—	15	1	3	2	—		
5885	Х. Рябикина. . .	Р. Б. Узень.	365	6	6	—	—	8	1	5	7	—		
5886	Х. Рябинскаго . .	—	365	7	7	—	—	5	1	1	2	—		
5887	Х Бендера. . . .	—	365	5	5	—	—	6	1	3	3	—		
5888	Х. Суслікова .	—	351	14	14	—	—	18	2	15	10	—		
5889	Х. Камаша. . . .	—	365	8	8	—	—	8	1	2	3	—		
5890	Х. Чижинькова .	Р. Чертанла.	353	12	12	—	—	17	6	14	16	—		

№№	Названіе волости и входящихъ въ нее населенныхъ мѣстъ (селъ, деревень, хуторовъ). Сословіе (когда крестьянское, то и разряды ихъ: бывшіе госуд., б. удѣл. и т. п.), національность и вѣроисповѣданіе жителей.	Положеніе населеннаго мѣста: при рѣкѣ, озерѣ, прудѣ, колодцѣ.	Разстояніе въ верст.						Число дворовъ.	Число жителей.		Колич. надѣльн. или собств. земли въ десят.		Церкви, монастыри, молитв. зданія, школы, больн., почт. ст., земск. станц. пункты, метеор. станц., ярмарки, базары, фабрики, заводы, промыслы и т. п. Земскіе Начальники, Становые Пристава, Лѣсничіе, Вол. Прав., врачи, фельдш. и т. п.
			От Самары и Саратова.	От уѣзднаго города.	От квар. Земск. Нач.	От квар. Стан. Прис.	От Волостн. Правл.	От ближ. желѣзнодор. станц. и назв. косѣдн.		Мужскаго пола.	Женскаго пола.	Удобной.	Неудобная.	
5891	Х. Куропатова . .	—	358	7	7	—	—	11	1	3	2	—		
5892	Х. Григорьева. . .	Р. Б. Узень.	365	6	6	—	—	4	1	2	1	6		
5893	Х. Финаева. . . .	—	365	2	2	—	—	5	1	2	1	12		
5894	Х. Крючкова. . .	Р. Чертанла.	363	2	2	—	—	7	2	4	4	2		
5895	Х. Крючкова. .	—	363	2	2	—	—	7	1	3	3	2		
5896	Х. Путилова. . .	Р. Б. Узень.	362	3	3	—	—	—	2	2	2	30		
5897	Х. Назарова. . .	—	361	4	4	—	—	5	1	1	2	22		
5898	Х. Савинкова . .	—	361	4	4	—	—	5	1	3	4	18		
5899	Х. Суслинова. . .	—	363	1 ½	1 ½	—	—	5	1	3	5	3		
5900	Х. Эрастова. . . .	—	363	1	1	—	—	5	1	1	—	30		
5901	Х. Курова . . .	—	363	1 ½	1 ½	—	—	5	1	2	2	3		
5902	Х. А. Крючкова .	Р. Чертанла.	363	2	2	—	—	7	1	3	3	20		
5903	Х. Морозова . .	—	363	3	3	—	—	8	1	3	2	28		

Сообщения.

ГУБЕРНСКАЯ ТИПОГРАФІЯ

ТЕЛЕФОНЪ № 365.

ТИПОГРАФІЯ ПОМѢЩАЕТСЯ на углу Саратовской и Заводской улицъ, домъ Вощакина.

Располагая новѣйшими усовершенствованными машинами и обширнымъ выборомъ всевозможныхъ шрифтовъ, принимаетъ заказы всѣхъ правительственныхъ, общественныхъ и сословныхъ учрежденій, должностныхъ и частныхъ лицъ, а также торговыхъ фирмъ и промышленныхъ предпріятій, кредитныхъ учрежденій, Банковъ и т. п. по печатанію всякаго рода **канцелярскихъ и конторскихъ книгъ, бланковъ, смѣтъ, отчетовъ, докладовъ, прейсъ-курантовъ, счетовъ, брошюръ и проч.**

Съ 1909 года типографія пріобрѣла

Наборную Машину „ЛИНОТИПЪ“,

дающую при сплошномъ наборѣ до 10,000 буквъ въ часъ,

благодаря чему имѣетъ полную возможность исполнять экстренные заказы въ кратчайшій срокъ.

ТИПОГРАФІЯ ИМѢЕТЪ

большой и разнообразный выборъ изящныхъ визитныхъ и поздравительныхъ карточекъ и карточныхъ шрифтовъ.

Постоянный запасъ различныхъ бланковъ и книгъ для дѣлопроизводства и счетоводства Волостныхъ Правленій и кредитныхъ товариществъ, а также книгъ и расчетныхъ съ рабочими книжекъ для фабрикъ и заводовъ, утвержденныхъ фабричной инспекціей.

ПРИ ТИПОГРАФІИ ИМѢЕТСЯ

СТЕРЕОТИПНАЯ МАСТЕРСКАЯ,

хорошо оборудованная.

Готовыя бланки для дѣлопроизводства по закону 9 Ноября 1906 г., и 14 Іюня 1910 г.

ЗАКАЗЫ ИСПОЛНЯЮТСЯ СКОРО и АККУРАТНО.

ЦѢНЫ ВНѢ ВСЯКОЙ КОНКУРЕНЦІИ.

П. Л. ЧУЛКОВЪ.

ДЕПО

МУЗЫКАЛЬНЫХЪ ИНСТРУМЕНТОВЪ

САМАРА, ДВОРЯНСКАЯ УЛИЦА.

ПРЕДЛАГАЕТЪ

ВЪ БОЛЬШОМЪ ВЫБОРѢ:

РОЯЛИ и ПІАНИНО,
ФИСГАРМОНІИ,
ВСЕВОЗМОЖНЫЕ
СТРУННЫЕ ИНСТРУМЕНТЫ,
ГАРМОНІИ
2-ХЪ и 3-ХЪ РЯДНЫЯ ВѢНСКІЯ,
ГРАММОФОНЫ и ПЬЕСЫ
ПЛАСТИНКИ КЪ НИМЪ,
СКЛАДЪ НОТЪ.

Распредѣленіе населенныхъ мѣстъ Самарской губерніи по ихъ различнымъ наименованіямъ.

Наименованіе населенныхъ мѣстъ.	Въ уѣздахъ.							Всего въ губерніи.
	Самарскомъ.	Ставропольскомъ.	Бугульминскомъ.	Бугурусланскомъ.	Бузулукскомъ.	Николаевскомъ.	Новоузенскомъ.	
Городовъ	1	1	1	1	1	1	1	7
Пригородовъ и посадовъ	—	4	—	1	—	—	—	5
Слободъ	—	2	3	2	—	—	4	11
Селъ и колоній (нѣмецкихъ)	137	91	60	155	206	185	167	1001
Деревень	223	95	269	243	187	116	59	1192
Селецъ	6	6	4	3	1	2	2	24
Поселковъ, выселковъ и товарищ.	28	23	44	46	12	73	23	249
Хуторовъ и усадебъ частновладѣльческихъ	367	163	231	272	477	456	715	2681
Желѣзно-дорожныхъ станцій и разъѣздовъ	18	1	—	21	14	1	26	81
Лѣсныхъ пикетовъ, кордоновъ и сторожекъ	60	95	29	72	94	1	34	385
Прочихъ особняковъ (водяныя мельницы, пчельники, караулки и пр.)	57	73	96	78	92	5	15	416
ИТОГО.	897	554	737	894	1084	840	1046	6052

АЛФАВИТНЫЙ УКАЗАТЕЛЬ

волостей Самарской губерніи.

(Сокращенія при названіяхъ волостей означаютъ уѣзды, при чемъ: См.-Самарскій, Ст.-Ставропольскій, Бгл.-Бугульминскій, Бгр.-Бугурусланскій, Бз.-Бузулукскій, Нк.-Николаевскій, Нв.-Новоузенскій. Цифры же означаютъ страницы списка населенныхъ мѣстъ, на коихъ значатся волости).

А.

Абдикеевская Бгл. 92.
Августовская Нк. 250.
Азнакаевская Бгл. 92.
Александрово-Гайская Нв. 304.
Александровская См. 1, Бгл. 94.
Александртальская См. 1.
Алексашкинская Нв. 306.
Алексѣевская См. 2, Бз. 188.
Алькѣевская Бгл. 97.
Альметевская Бгл. 98.
Аманакская Бгр. 135.
Андреевская Бз. 188.
Архангельская Ст. 58., Бгр. 136.

Б.

Бавлинская Бгл. 99.
Байтугановская Бгр. 138.
Бакланская Бгр. 139, Бз. 189.
Балаковская Нк. 250.
Барабановская Бз. 190.
Баратаевская Нк. 251.
Березоволукская Нк. 252.
Березовская Нк. 253.
Бизюкская Нв. 307.
Бобровская См. 4.
Богдановская См. 4, Бз. 192.
Боголюбовская Бгр. 140, Бз. 194.
Богородская Бгр. 140.
Богоявленская Бгл. 100.
Боклинская Бгр. 141.
Больше-Глушицкая Нк. 253.
Больше-Кандалинская Ст. 59.
Больше-Малышевская Бз. 195.
Больше-Сурметевская Бгр. 142.
Больше-Черниговская Нк. 255.
Борискинская Бгл. 102.
Борисоглѣбская Бгл. 102.
Боровкинская Бгр. 143.
Борская Бз. 197.
Бряндинская Ст. 60.
Булгаковская Бз. 198.
Бѣлоярская Ст. 61.

В.

Варваринская Бгл. 104.
Верхне-Ерусланская Нв. 307.
Верхне-Караманская Нв. 308.
Верхне-Кармальская Бгл. 105.
Верхне-Кушумская Нв. 310.
Вечкановская Бгр. 143.
Виловатовская Бз. 201.
Владиміровская См. 7.
Воздвиженская Нк. 256.
Вознесенская Бз. 201.
Воскресенская См. 8, Нв. 316.
Выселская Ст. 61.
Высококолковская Ст. 62.

Г.

Генеральская Нв. 317.
Герасимовская Бз. 203.
Горяиновская Нк. 256.
Графская Бз. 203.
Грачево-Кустовская Нк. 258.
Григорьевская Нк. 259.
Гуссенбахская Нв. 317.

Д.

Давыдовская Нк. 259.
Дергачевская Нв. 317.
Дергуновская Нк. 260.
Дмитріевская Бгр. 144, Нк. 260.
Добринская Бгл. 106.
Домашкинская Бз. 204.
Дубово-Уметская См. 10.
Дьяковская Нв. 318.
Дымская Бгл. 107.

Е.

Екатериненштадтская Нк. 260.
Екатериновская См. 11.
Елатмонская Бгр. 145.
Елизаветинская Бгл. 109.
Елховская См. 14.
Елшанская См. 16, Бз. 204.
Емантаевская Бгр. 146.
Емельяновская Бгр. 147.
Ерыклинская Ст. 63.
Ефимовская Бз. 207.
Ефремозыковская Бгр. 147.

З.

Завьяловская Бгр. 148.
Заплавинская Бз. 207.
Знаменская Бгр. 149.

Зубовская См. 17.
Зуевская Бз. 208.

И.

Ивановская Бгл. 110, Бгр. 151, Нк. 261.
Ивантѣевская Нк. 262.
Иловатская Нв. 319.
Имилѣевская Нк. 263.

К.

Калужская Нв. 320.
Каменно-Бродская Нк. 264.
Каменно-Сарминская Нк. 265.
Каменская См. 18, Нк. 266.
Канаевская Нк. 267.
Кандабулакская См. 21.
Кануевская См. 23.
Карабаевская Бгр. 152.
Каратаевская Бгл. 111.
Карпенская Нв. 322.
Кинель-Черкасская Бгр. 153.
Клевенская Нк. 267.
Клинцовская Нк. 268.
Ключевская Бгр. 153, Бз. 209.
Козловская Нв. 322.
Колокольцовская Нк. 269.
Константиновская См. 23.
Кормежская Нк. 270.
Корнѣевская Нк. 271.
Коровинская Ст. 64, Бгр. 154.
Костюнькинская Бгл. 112.
Краснодомская См. 25.
Краснокутская Нв. 323.
Красноярская Нк. 273, Нв. 325.
Краснянская Нв. 326.
Кременская Ст. 65.
Крестовогородищенская Ст. 66.
Криволучье-Ивановская Нк. 274.
Кряжлинская Бгл. 113.
Кузайкинская Бгл. 113.
Кузьминовская Бз. 211.
Кузябаевская Нк. 274.
Куриловская Нв. 327.
Курманаевская Бз. 211.

Л.

Лебяжинская Ст. 67.
Липовская См. 27, Нк. 276.
Лобазинская Бз. 212.
Логачевская Бз. 212.
Лѣтниковская Бз. 213.
Любимовская Бз. 214.
Любицкая Нк. 277.

М.

Максимовская Бз. 215.
Мало-Быковская Нк. 278.
Мало-Глушицкая Нк. 279.
Мало-Малышевская Бз. 216.
Мало-Перекопновская Нк. 279.
Малоузенская Нв. 329.
Малышенская Нв. 333.
Марковѣская Бз. 217.
Мартыновская Бгр. 156.
Марьинская Нк. 280.
Масягутовская Бгл. 114.
Матвѣевская Бгр. 157, Бз. 217.
Микулинская Бгл. 115.
Микушкинская Бгр. 158.
Михайловская Бз. 218.
Міусская Нв. 334.
Могутовская Бз. 219.
Мокшанская Нк. 280.
Мордовско-Афонькинская Бгл. 117.
Мордовско-Ивановская Бгл. 118.
Мордовско-Кармальская Бгл. 119.
Моршанская Нк. 281, Нв. 337.
Мостовская Нк. 282.
Мулловская Ст. 68.
Мусорская Ст. 69.

Н.

Натальинская См. 29, Бгр. 158, Нв. 340.
Неплюевская Бз. 222.
Нижне-Ерусланская Нв. 350.
Нижне-Караманская Нв. 351.
Нижне-Покровская Нк. 282.
Нижне-Санчелеевская Ст. 69.
Нижне-Чершилинская Бгл. 120.
Николаевская Нк. 286, Нв. 353.
Николевская Нк. 286.
Никольская Ст. 70, Нк. 289.
Ново-Бинарадская Ст. 71.
Ново-Богородская Бгр. 160.
Ново-Буянская Ст. 72.
Ново-Костычевская См. 30.
Ново-Майнская Ст. 73.
Ново-Малыклинская Ст. 74.
Ново-Письмянская Бгл. 120.
Новорѣпинская Нв. 356.
Новотроицкая Нв. 356.
Новотульская Нк. 289.
Ново-Якушкинская Бгр. 160.

О.

Озерская Ст. 75.
Орлово-Гайская Нв. 359.
Осиново-Гайская Нв. 360.

П.

Павловская Бз. 223.
Падовская Нк. 290.
Панинская Нк. 290.
Патровская Бз. 224.
Пестравская Нк. 290.
Петропавловская См. 32, Нв. 363.
Пилюгинская Бгл. 161.
Погроминская Бз. 225.

Подбѣльская Бгр. 163.
Покровская Бгр. 164, Бз. 226, Нв. 363.
Покровско-Танаыкская Бз. 228.
Полудневская Бгр. 165.
Помряскинская Ст. 76.
Пономаревская Бгр. 166.
Порубежская Нк. 291.
Преполовенская См. 36.
Пригородная Бгр. 166.
Пропькинская Бз. 229.

Р.

Рахмановская Нк. 292.
Ровненская Нв. 368.
Рождественская Ст. 77, Бгр. 169.
Ромашкинская Бз. 230.
Рязановская Ст. 77, Нк. 292.

С.

Савинская Нв. 369.
Салиховская Бгл. 121.
Салтовская Нв. 370.
Самаровская Нк. 292.
Самовольно-Ивановская Нк. 293.
Сарайгирская Бгр. 169.
Сарбайская Бгр. 171.
Селезнихинская Нк. 294.
Семеновская Нв. 372.
Сергіевская Бгр. 171.
Смагинская Бгр. 173.
Смоленская Нк. 295.
Смольковская Бгр. 174.
Сокъ-Кармалинская Бгр. 176.
Солянская Нк. 298.
Сорочинская Бз. 231.
Сосновская Бгр. 177.
Софьинская См. 36.
Спасская См. 37, Бгл. 122.
Спиридоновская Бгл. 123.
Старо-Бипарадская Ст. 79.
Старо-Буянская См. 38.
Старо-Бѣсовская Ст. 80.
Стародворянская См. 41.
Старо-Майнская Ст. 81.
Старо-Полтавская Нв. 374.
Старо-Сахчинская Ст. 82.
Старо-Соснинская Бгр. 178.
Старо-Тепловская Бз. 232.
Степновская Нв. 376.
Степно-Дурасовская Бгр. 179.
Степно-Шенталинская См. 44.
Старолитамакская Бгл. 124.
Страховская Бз. 233.
Студенецкая См. 46.
Стюхинская Бгр. 181.
Сулакская Нк. 299.
Султангуловская Бгр. 182.
Сумароковская Бгл. 125.
Суриковская Бз. 234.
Сухо-Вязовская Нк. 299.
Суходольская Ст. 83.
Сходневская Бгл. 127.

Т.

Таволжанская Нк. 300.
Таллинская Бз. 235.
Тарлыцкая Нв. 377.
Ташолская Ст. 83.
Твердиловская Бз. 237.
Тенѣевская См. 47.
Терновская Нв. 377.
Тимошкинская Бгр. 183.
Тиинская Ст. 84.
Толкаевская Бгр. 184.
Томыловская См. 48.
Тонкошуровская Нв. 378.
Торгунская Нв. 379.
Тоцкая Бз. 241.
Троицкая Бгр. 185.
Тростянская См. 50.
Тумутуковская Бгл. 129.
Тупиковская Бз. 242.
Тягло-Озерская Нк. 300.

У.

Узморская Нв. 381.
Урсалинская Бгл. 130.
Усманская Бз. 242.
Утевская Бз. 243.

Ф.

Федоровская Ст. 87.

Х.

Харьковская Нв. 381.
Хворостянская Нк. 301.
Хлѣбновская Нк. 302.
Хмѣлевская Ст. 85.
Хрящевская Ст. 86.

Ч.

Чекалинская См. 53.
Чеканская Бгл. 131.
Чердаклинская Ст. 88.
Черебаевская Нв. 382.
Черемшанская Ст. 89.
Чернавская Нк. 303.
Черновская Бз. 243.
Чернорѣчинская См. 54.
Четырлинская Бгл. 133.
Чистовская См. 55.

Ш.

Шенталинская Бгл. 134.
Шламская См. 57.

Ю.

Юмуранъ-Табынская Бз. 245.

Я.

Ягодинская Ст. 90.

АЛФАВИТНЫЙ УКАЗАТЕЛЬ (первый)

селъ, деревень, колоній, селецъ, поселковъ и выселковъ Самарской губерніи.

(Сокращенія при названіяхъ населенныхъ мѣстъ означаютъ уѣзды, при чемъ: См.-Самарскій, Ст.-Ставропольскій, Бгл. Бугульминскій, Бгр.-Бугурусланскій, Бз.-Бузулукскій, Нк.-Николаевскій и Нв.-Новоузенскій. Цифры же при сокращеніяхъ означаютъ №№, подъ которыми населенныя мѣста значатся въ спискѣ.)

А.

Абашево См. 497.
Абдикеево Бгл. 1367.
Абдрахманово Бгл. 1501, Бгр. 2174.
Абдреево Ст. 940.
Абдулево Бз. 3975.
Абдулино Бгр. 2689.
Абдулово Ст. 910.
Абдуловскій заводъ Бгр. 2805.
Абрамовка Бгл. 1813.
Абрышкино Бз. 3371.
Августовка Нк. 4051, Нв. 5180.
Авдѣевка Бгр. 2304.
Аверьяновка Бз. 3741.
Агаровка Бгр. 2287.
Агафоновка Нв. 5292.
Агирзи Бгл. 1380.
Агирово Бгл. 1909.
Аделаидовка Бгр. 2842.
Азаматово Бгр. 2913.
Азнакаево Бгл. 1379.
Акбашъ Бгл. 1412.
Акирово Нк. 4423.
Аккиреевскаго Т-ва Бгл. 1484.
Аксаково Бгл. 2079.
Аксеновка См. 446.
Аксенкино Бгл. 1718.
Аксютино Бгр. 2941.
Акшуатъ Бгл. 1930.
Алабакуль Бгл. 1414
Алабаевка См. 47.
Алдаркино Бз. 3912.
Александрге Нв. 5487.
Александрія Нв. 5145.
Александровъ-Гай Нг. 4882.
Александровка См. 1, 194, 223, 325, 742, Ст. 1174, 1208, Бгл. 1413, 1665, 1765, 1848, 2391, 2435, 2467, 2573, 2632, Бз. 3021, 3145, 3765, 3910, Нк. 4165, 4233, 4290, 4532, 4720, Нв. 5115, 5326.
Александровка-Сергіезка Бз. 3676.
Александровское Т-во Бгл. 1936.
Александровское Нв. 4976.
Александрталь См. 5.
Алексашкино Нв. 4915.
Алексѣевка См. 13, 149, 333, Ст. 867, Бгл. 1678, 1719, Бгр. 2263, 2335, 2362, 2501, Бз. 2982, 3154, 3308, 3472, Нк. 4404.
Алексѣевскій См. 663.
Алешкино Бгл. 1697, Бгр. 2869.
Аллагуллово Ст. 999.
Алпаево Бгр. 2204.
Алтата Нв. 5610.
Алтунино Бгл. 2077.
Алтухово Бз. 3939.
Алферовка Бгл. 1754, Бгр. 2281.
Алькѣево Бгл. 1478
Алькино Бгр. 2871.
Альметево Бгл. 1496.
Альтъ-Веймаръ Нв. 5855.
Алябьево Бгр. 2497.
Аманакская Бгр. 2093.
Амерханова Бз. 3427.
Амирово Бгл. 1600.
Андреевка См. 824; Ст. 962; Бгл. 1524, 1720, 1818; Бгр. 2338, 2581; Бз. 2993, 3063, 3189, 3828; Нк. 4629.
Андреевскаго Т-ва Нк. 4349, Нв. 4974.
Андросовка Нк. 4144.
Анисимское Бгл. 1635.
Аниськовъ хуторъ Нв. 5665.
Анненково Бгл. 1871.
Анненскіе Ключи Бгр. 2626.
Аннепская Ст. 1175.
Аннино См. 513.
Аннинъ Верхъ Нк. 4180.
Антоновка Бгр. 2699, Бз. 2986, Нв. 5329.
Анчинское Бгл. 1637.
Анютина Нк. 4692.
Апаково Ст. 1242, Бгл. 1584.
Апальковая См. 436.
Аполоновка Бз. 3411.
Апраксино См. 686.
Апсалямово Бгл. 1421.
Арбузовка Бз. 3833, Нк. 4229.
Арзамасцевка Бз. 3739.
Аркаевка Бгр. 2214.
Арсентьевка Нк. 4343.
Артамоновка Бгр. 2584.
Артемьевка Бгр. 2211.
Артюшкино Бгл. 1705.
Архангельская Бз. 3464.
Архангельское Ст. 863, Бгр. 2123, Бз. 3609.
Асабино Бгр. 2330.
Асаново Ст. 909.
Асеево Бгл. 1381.

Асекѣево Бгр. 2890.
Ахматъ Нв. 5112.

Б.

Бабинцевка Бз. 3778.
Бабичево Бз. 3978.
Бавлы Бгл. 1506.
Багана Бгл. 2089.
Багряшъ Бгл. 1587, Бгр. 2841.
Баженовка Бз. 3919.
Базаровка Бгл. 1520.
Базель Нк. 4073.
Базовка См. 586.
Байгоровка Бгр. 2995.
Байгундино Нк. 4425.
Баймаково Бгр. 2623.
Байряки Бгл. 2041.
Байтуганъ Бгр. 2143.
Бакаево Бгр. 2793.
Бакиръ-Иштеряково Бгл. 1727.
Баклановка Бгр. 2166, Бз. 3007.
Балаково Нк. 4065.
Баландаево Бгл. 2080.
Баландино Бгр. 2942.
Балахоновка Бгл. 1971.
Балаши Нв. 5331.
Балейка Бз. 3081.
Балиновка Бз. 3820
Балтачево Бгл. 1382
Балтійка См. 461, Нв 5122.
Балыкла Бгр. 2157.
Банки-Сухояшъ Бгл. 1910.
Барабановка Бз. 3015.
Баратаевка Нк. 4070.
Барвенскій Нк. 4637
Бариновка Бз. 3239.
Барская Московка Ст. 1048.
Барская Солянка Бгр. 2389.
Бартеневка Нк. 4614.
Баскаковка Нк. 4715.
Батьма Ст. 872.
Баудеровскій Нк. 4751.
Бафталинское Т-во Бгл. 1831.
Баширово Бз. 3062.
Башкатовка Бгр. 2531.
Башмаковскій Нк. 4621.
Безенчукъ См. 155.
Безмѣновское Т-во Бгл. 1485, 1591.
Безсоновка Нв. 5158.
Бейдекъ Нв. 5483.
Березники Бгр. 2538.
Березовая Лука Нк. 4085.
Березовка См. 289, 437, 741, 943; Бгр. 2366; Бз. 3014, 3822; Нк. 4210; Нв. 5822.
Березово Нк. 4097.
Березовское Нк. 4756.
Березовый Гай См. 133.
Бархталь См. 317.
Бестужевка См. 402. Бгр. 2415.
Бесѣдино Бгр. 2500.
Бигашево Бгл. 1497.
Бикулово-Починка Бгр. 2747.
Бирля Ст. 1170.
Бирючевка Бгл. 1761.
Бишмунча Бгл. 1765.
Благовѣщенка Нк. 4744.
Благовѣщенскій Сускань Ст. 1042.
Благодаровка Бгр. 2625. Бз. 3917.
Благодатное Нк. 4105.
Блюменфельдъ Нв. 5852.
Боаро Нк. 4218.
Бобова Нв. 4938.
Бобровая Опушка См. 517.
Бобровка См. 33, Бгр. 2791, Бз. 3705, Нк. 4335
Бобровый Гай Нк. 4421.
Богдановка См. 38, Бгр. 2790, Бз. 3057, 3634, 3732, Нк. 4212.
Богдашкино Ст. 1131.
Богодуховка См. 292.
Боголюбовка Бз. 3080.
Боголюбовскій Нк. 4520.
Богомазово Бз. 3986.
Бородское Бгр. 2187. Нк. 4667.
Богоявленка Бгр. 2708.
Богоявленское Бгл. 1519, Бз. 3511.
Богускій пос. Нк. 4146.
Божедаровка Бз. 3340, 3776.
Боковское Т-во Бз. 3084.
Болтуновка См. 456.
Большая Березовка См. 349.
Большая Богодуховка См. 290.
Большая Глушица Нк. 4104.
Большая Гуляевка Бгл. 1626.
Большая Дегтярка. См. 451.
Большая Ефановка Бгл. 1416.
Большая Каменка См. 235.
Большая Кандала Ст. 893.
Большая Константиновка См. 308.
Большая Ольховка См. 350.
Большая Потуловка См. 82.
Большая Ремезинка Бз. 3060.
Большая Романовка См. 312.
Большая Сакма Нк. 4098.
Большая Тарасовка Нк. 4710.
Большая Федоровка Бгл. 1763.
Большая Черниговка Нк. 4125.
Большая Черновка См. 207.
Больше Малышевка Бз. 3105.
Больше-Узенка Нв. 4968.
Больше-Черниговское Т-во Нк. 4130.
Большое Алдаркино Бз. 3570.
Большое Палицино Ст. 866.
Большой Красный Яръ Нк. 4161.
Большой Кушумъ Нк. 4288.
Большой Сурметъ Бгр. 2208.
Большой Сухояшъ Бгл. 1911.
Большой Толкай Бгр. 2926.
Борегардтъ Нк. 4223.

Борисовка Бгр. 2319, 2613, 2845. Бз. 3588.
Борискино Бгл. 1551, Бгр. 2911.
Борискино-Игаръ Бгр. 2835.
Борисоглѣбовка Нв. 4916.
Борма См. 181.
Боровка Ст. 1241, Бгл. 1531, Бгр. 2221, 2468.
Борское Бз. 3127.
Боршовка Нк. 4542.
Борщевка Нк. 4735.
Бражниковъ Пос. Бгр. 2587.
Бригадировка Ст. 1275, Нк. 4775.
Брокгаузенъ Нк. 4716.
Брунепталь Нв. 4921.
Брусовая 1-я См. 469.
Брусовая 2-я См. 427.
Брыковка Нк. 4197.
Бряндино Ст. 905.
Брянчаниновское Т-во Бгр. 2952.
Бугаево Бгл. 2014.
Бузаевка См. 45.
Булатовка Бгр. 2583.
Булгаково Бз. 3134.
Булькуновка См. 186.
Бурдыгино Бз. 3019.
Бурнашевка Бгл. 1935.
Быковъ Отрогъ Нк. 4403.
Бѣленка Нк. 4308.
Бѣловка Бз. 3738.
Бѣлавскій Бгл. 2044, 2045.
Бѣлокаменка Нв. 5061.
Бѣлый Ключъ См. 293.
Бѣлый Яръ Ст. 914.
Бѣляевка Нв. 5060.
Бѣляевское Т-во Бгр. 2951.

В.

Вагановское Т-во Бгл. 1834.
Валуевка См. 286, Нв. 5243.
Валуйка Нв. 5799.
Варваринка Бгл. 1585, Нк. 4850.
Варваровка Нк. 4183, 4309.
Варфоломѣевскій (1, 2.) Нв. 4885, 4886.
Васильевка См. 154, 512, 682, Ст. 998, 1293, 1307, Бгл. 1377, 1566, 1619, 1812, Бгр. 1292, 2276, 2414, 2511, 2571, 2678, 2915, 3296, Нк. 4558, Нв. 5146.
Васильевскій См. 244.
Васильевскій Урустамакъ Бгл. 1682.
Васильевское Бгл. 1892, Нв. 4977.
Васькина Бгр. 2413.
Васькина Туйрала Бгл. 1509.
Введенка См. 479.
Вейценфельдъ Нв. 5490.
Вербовскій Нк. 4618.
Веретельно-Пензинскій пос. Нк. 4113.
Вертеевскій См. 53.
Веригина Бгр. 2523.
Верхазовка Нв. 5612.
Верхне-Заглядино Бгр. 2317.
Верхне-Михайло-Архангельская Бз. 3200.
Верхне Печерское Сам. 2.
Верхне -Челеева Бгр. 2333.
Верхне-Бахтіярово Бз. 3969.
Верхнее Бѣлое озеро Ст. 921.
Верхне-Ильясово Бз. 3964.
Верхне-Ново-Кутлумбетево Бгр. 2291.
Верхнее Павлушкино Бгр. 2244.
Верхнее Санчелѣево Ст. 1041.
Верхнее Степное См. 449.
Верхне-Съѣзжее Бз. 2985.
Верхне Яиково Бз. 3971.
Верхнее Якеево Бгл. 1480.
Верхнее Якушкино Ст. 1124.
Верхніе Сызранскіе хутора См. 403.
Верхніе Чершилы Бгл. 1836.
Верхній Гай Нк. 4519.
Верхній Грачевъ Кустъ Нк. 4178.
Верхній Ключъ См. 343.
Верхній Курней Бгр. 2278.
Верхній Кушумъ Нв. 4960.
Верхній Мелекессъ Ст. 1103.
Верхній Нурлатъ См. 857.
Верхній Сентемиръ Ст. 1213.
Верхній Стерлитамакъ Бгл. 1904.
Верхняя Березовка См. 440.
Верхняя Вязовка Бз. 3727.
Верхняя Кармалка Бгл. 1598.
Верхняя Козловка Бгр. 2191.
Верхняя Константиновка См. 335.
Верхняя Махтама Бгл. 1500.
Верхняя Орлянка Бгр. 2371.
Верхняя Покровка Нк. 4554.
Верхняя Солонцовка См. 582.
Верхняя Чегодайка Бгл. 1805.
Верхняя Чесноковка См. 283.
Ветлянка См. 583.
Вечканово Бгр. 2232.
Визенмиллеръ Нв. 5848.
Виловатово Бз. 3188.
Виноградскій Нк. 4550.
Вислая Дуброва См. 157, 587.
Вишенки Ст. 1254.
Владимировка См. 306, 476, Бгл. 1759, Бгр. 2749, Нк. 4310, 4813, Нв. 5116.
Владимировка № 2-й Ст. 933.
Владимировское См. 79.
Владимирское См. 322.
Водино См. 589.
Воздвиженка См. 699, Бгл. 1819.
Вознесенка Бз. 3194, Нв. 5085.
Войкино Ст. 1326.
Вольная Солянка Бгр. 2392.
Вольная Шумарка Бгр. 1293.
Вольское Нв. 5824.
Волчанка Нк. 4341.
Волчья Бгр. 2725.

Воробьевка Бз. 3729.
Воронковка См. 80.
Бороній Кустъ См. 642.
Воронцовка Бз. 3829.
Воскресенка См. 431. Бгр. 2363, Нв. 5034, 5781.
Воскресенское См. 90, Бгр. 2235.
Всеволодовка Бгр. 2930.
Всесвятка Нв. 5087.
Выдумовка Бгр. 2929.
Выселки Ст. 919.
Выселокъ при ст. «Похвистнево» Бгр. 2132, при ст. «Подбѣльская» Бгр. 2133.
Высокій Колокъ Ст. 936.
Высокое Нк. 4691.
Выходцева Ст. 1273.
Вязовка См. 346, Бгл. 1374.
Вязовское тов. Бгл. 1630.
Вязовый Гай Нк. 4283.

Г.

Габдуллино Нк. 4419.
Гавріило-Архангельское Бз. 3197.
Гавриловка Бгр. 2280, Бз. 3142, 3599
Гавриловскій пос. Бгр. 2471.
Гадарелковъ пос. Нк. 4240.
Галимовское Т-во Бгл. 1829.
Галкинскій пос. Бгл. 1532.
Галочкинъ пос. Бгр. 2593.
Гамалѣевка Бз. 3017.
Ганновка Нв. 5569.
Гангятуллинское Т-во Бгл. 1826.
Ганькино-Матакъ Бгр. 2460.
Гаршино Бз. 3297.
Гвардейцы Бз. 3309.
Генеральское Нв. 5045.
Георгіевскій (1-й, 2-й, 3-й, 4-й), Нк. 4632, 4633, 4634, 4635.
Герасимовка Бз. 3212.
Гирѣево Ник. 4107.
Гларусъ Нк. 4071.
Глушица См. 697.
Глушница См. 274.
Гнадендорфъ Нв. 5491.
Гнадентау Нв. 5850.
Гнаденфельдъ Нв. 5049.
Гнаденфлюръ Нв. 4936.
Гнилица Бз. 3020.
Гнѣздино Бгр. 2709.
Гогендорфъ Нв. 5244.
Гоккербергъ Нк. 4717.
Головинцино Нв. 4970.
Головкино Ст. 973.
Голубовскій Нк. 4630.
Горбовка Нк. 4237.
Горецкая Нв. 5114.
Горки См. 362, 702.
Горкино Бгл. 1699.
Горностаевка См. 188.
Горное Урайкино Ст. 1154.
Городецкое Бгр. 2540.
Городилово См. 277.
Городцовка См. 591.
Горѣлый Гай Нк. 4326.
Горѣльско-Михайловка Бз. 3638.
Горяиновка Нк. 4158, 4733.
Гостевка Бз. 3216.
Гофенталь См. 318, Нв. 4928.
Гранная См. 439.
Гранновка См. 196.
Грачевка См. 640, Бз. 2994, 3107, 3332.
Грачевъ Кустъ Нк. 4177.
Грачи Нк. 4866.
Гребеневка Бз. 3755.
Грековка Бгл. 1571, Бз. 2987.
Гремячка См. 662.
Грибановка Бз. 3672.
Григорьевка См. 150. Бгр. 2408, Нк. 4198.
Гришкино Бз. 3022.
Гротфельдъ См. 8.
Грязнуха Ст. 1171.
Губашево См. 704.
Губовское Т-во Бз. 3085.
Гундоровское Т-во Бгр. 2713.
Гурьевка Бз. 3106.
Гусарскій Городокъ См. 706.
Гуссенбахъ Нв. 5048.
Гусиха Нк. 4128, 4700.

Д.

Давыдовка Нк. 4091, 4205.
Дальній пос. Бгр. 2481.
Даниловка Бз. 3214, Нк. 4181.
Даниловское Нк. 4755.
Два Ключа Бгр. 2238.
Дворяновка Ст. 1261.
Девлезеркино Бгл. 1707.
Дегтяревка Нв. 5054.
Дементьевка Бгр. 2710.
Дементѣевка Бз. 3631.
Денискино Бгл. 2081.
Денисовскаго Т-ва Ст. 1189.
Деньгизбаево Нк. 4259.
Дергачи Нк. 4284, Нв. 5050.
Дергуновка Нк. 4209.
Державино Бз. 3143.
Дерюгино Бгр. 2943.
Дмитріевка См. 159, 359, 424, 515, Бгл. 1680, 1762, 1927, Бгр. 2336, 2570, 2614, 2746, 3394, Нк. 4211, 4289, 4459, 4493, 4549, 4628, Нв. 5157.
Дмитріевскій Нк. 4639, 4833.
Дмитріевское Помрякино Ст. 1329
Добрино Бгл. 1604, 1723.
Долгоруково Бгр. 2823.
Долинскъ Бз. 3985.
Долматовка Бз. 3129.
Домашка Бз. 3758.
Домашкинскія Вершины См. 135.

Донская См. 480, Бз. 3984.
Дороговинка Нк. 4747.
Дракино Бз. 3688.
Дубенка Бз. 3767.
Дубовое Нк. 4088.
Дубовый Уметъ См. 132.
Дубровка См. 81.
Дураковка Нк. 4089.
Дурасовка Ст. 963.
Духовницкое Нк. 4455.
Дымская Бгл. 1618.
Дымтамакъ Бгл. 1422.
Дьяковка Нв. 5052.
Дьяконовка Нв. 5119.

Е.

Ега Бгр. 2124.
Егорьевка Бгл. 1573, Бгр. 2302, Бз. 3108, 3401.
Екатеринеталь Нв. 4929.
Екатеринештадтъ Нк. 4215.
Екатериновка См. 147, 530, 747, Бгл. 1415, 1564, Бгр. 2188, 2225, Бз. 3138, 4090, Нк. 4346.
Екатериновскій См. 54.
Еланкуль Бгл. 2016.
Елатмонка Бгр. 2255.
Елизаветинка Бгл. 1666.
Елизаветино Бгр. 2824.
Елховатовка Бгр. 2589.
Елховка См. 180, Бгр. 2372.
Елхово Кустинскіе выс. Ст. 946.
Елховый Кустъ Ст. 938.
Елшанка См. 779, Бз. 3244, 3690.
Елшанскій пос. Бз. 3112.
Емантаево Бгр. 2271.
Емелькино Бгл. 2003, Бгр. 2277.
Емельяновка Бгр. 2286.
Енганаево Ст. 1330.
Ендурайкино Бгр. 2179.
Еникуцева Бгл. 1878.
Еновка Бгл. 1870.
Еремѣевка Нв. 5147.
Ерзовка Ст. 871, Бгр. 2927.
Ерилинкино Бгр. 2161.
Ермоловка См. 468, 825, Нв. 5161.
Ероховка Бз. 3725.
Ертуганово Ст. 908.
Ерыклинскъ Ст. 948.
Еселевка Бгр. 2260.
Ефимовка Бз. 3295.
Ефремовка См. 466, Бз. 3322.
Ефремо-Зыково Бгр. 2300.

Ж.

Ждаміровка Бз. 3770.
Жданово Бз. 3818.
Жестянка Нк. 4486.
Жидиловка Бз. 3608.
Жилкинъ См. 182.
Жуковка Бз. 3137.
Жулдыбинскій Нв. 4888.
Журавлевка Бгр. 2528, Нв. 5117.
Журавлиха Нк. 4225, 4371.

З.

Заблоцкая См. 444.
Забугоровка Бгл. 1527.
Завьяловка Бгр. 2313.
Завязовка Бгр. 2575.
Заглядовка См. 529, Бгл. 1574.
Загрядская Бгр. 2730.
Загрядскій См. 838.
Задковскій Нк. 4641.
Заитовка Узла Бгл. 1677.
Зай-Каратай Бгл. 1695.
Занькинъ Врагъ Ст. 945.
Заплавное Бз. 3307.
Зауморье Нв. 5823.
Захаркино Бгр. 2175, 2210.
Зачерновскаго Т-ва Ст. 1188.
Звонаревка Нв. 5139.
Звонаревъ Кустъ Нв. 5136.
Зеленовка См. 328, Ст. 1305.
Зеленый Ключъ Бгл. 1372.
Землянки Бз. 3572.
Зерикла Бгр. 2686.
Зернаевка Бгр. 2912.
Зигангировское Товарищ. Бгл. 1592.
Зимниха Бз. 3144.
Зихельбергъ Нв. 4934.
Злобинка Бз. 3400, Нк. 4624.
Знаменка См. 478, Бгл. 1877.
Знаменское Бз. 3737.
Знаменское-Аксаково Бгр. 2328.
Знаменско-Спаское Бгл. 1632.
Золинка См. 20.
Золотаревка Бгр. 2726.
Золотурнъ Нк. 4686.
Золотуха Нв. 5601.
Зубаревка Бгл. 1628, Бгр. 2288.
Зубаревскій пос. Бгр. 2480.
Зубовка См. 219, Бгр. 2619.
Зуевка Бгр. 2944, Бз. 3319.
Зябкинъ Веселянское Нк. 4566.
Зябкинъ Дебольчанское Нк. 4565.

И.

Ибраево Бгл. 1722.
Ивановка См. 273, 829, Ст. 977, 1163, 1173, Бгл. 1608, 1671, 1752, 1869, 1978, Бгр., 2361, Бз. 3010, 3133, 3222, 3403, 3586, 3673, 3692, Нк. 4224, 4405, 4491, 4625, 4851, 4865, Нв. 5775.
Ивановка Баллы Бгл. 1810.
Ивановскій Бгр. 2477.
Ивановское Т-во Бгл. 1938, Нк. 4131.
Ивантѣевка Нк. 4228, 4373.
Игнашкино Бз. 3370.

Игумново См. 276.
Идакра Нк. 4348.
Измаилово Бгл. 1684, Бгр. 2309.
Илларіоновскій пос. Бгр. 2482.
Иловатка Нв. 5056.
Ильбяково Бгл. 1738.
Ильинка Нв. 5035, 5602.
Ильменевка Бз. 3943.
Имангулово Бз. 3065.
Имилѣево Нк. 4254.
Ириненскій Нк. 4377.
Иртекъ Бз. 3763.
Исайкино Бгр. 2409.
Исаклы Бгр. 2748.
Исаково Бгр. 2876.
Исергапово Бгл. 1511.
Исмагилово Бз. 3974.
Ишалка Бз. 3375.
Ишимбаево Нк. 4426.
Ишковка Нк. 4615.
Ишмурзина Бз. 3431.
Иштулкино Бгр. 2507.
Ишуткино Бгр. 2803.

К.

Кабаевка Бгр. 2167.
Кабановка Бгр. 2189.
Кадырчулово Бз. 3967.
Кадышево Бгр. 2332.
Казаковка Бз. 3819.
Казанка Бгл. 1533, 1602, Бз. 3399, 3587.
Казачья См. 426.
Казенная Малыта Нк. 4509.
Казенная Московка Ст. 1049.
Казицкое Нв. 5821.
Казыла-Ярово Бгл. 1510.
Кайбелы Ст. 992.
Кайзерсгнаде См. 320.
Какры Елга Бгл 1735.
Калачъ пос. Ник. 4101.
Калдино Нв. 5779.
Калиновка Бгр. 2181, 2728.
Калмыцкая Ст. 928.
Калошиновка Нк. 4732.
Калуга Нв. 5081.
Калыбелка Нк. 4722.
Камеликъ Нк. 4325.
Каменецъ Бз. 3987.
Каменка Бгл. 2090, Бгр. 2681, Бз. 3685, Нк. 4306.
Каменная Сарма Бз. 3607, Нк. 4285.
Каменный Бродъ Нк. 4282.
Каменскій пос. Бз. 3070.
Камыисмагилово Бгл. 1481.
Камышевка Ст. 1130.
Камышево Нв. 4971.
Камышенка См. 531.
Камышла Бгр. 2826.
Камышлинка Бгл. 1553.
Камышъ-Садакъ Бгр. 2282.
Канабѣевка Бгр. 2945.
Канаевка Нк. 4321.
Кандабулакъ См. 272.
Кандауровка Бз. 3383.
Каневскій Нк. 4150.
Кано Нв. 5851.
Кануевка См. 305.
Капитоновка Бгр. 2194, 2628.
Карабаевка Бгр. 2370.
Карабашъ Бгл. 1696.
Карабикулово Бгл. 1368.
Каразерикъ Бгл. 2042.
Каракашлы Бгл. 1932.
Каралыкъ Нк. 4539.
Каранделка Бгр. 2795.
Каратай Сѣдякъ Бгр. 2275.
Карачево Бз. 3507.
Каргалка Бгр. 2233.
Карловка Бз. 3333, Нк. 4487.
Каркали Бгл. 1898.
Кармала Бгл. 1931, Бгр. 2364.
Кармала-Аделяково Бгр. 2509.
Кармалка Бгл. 1672.
Карпенки Нв. 5104.
Карповка Нк. 4391, Нв. 5253.
Карьяново Бз. 3968.
Катимово Бгл. 1734.
Катунина Бгр. 2293.
Кашаевка Бз. 3771.
Каширскіе Хутора См. 516.
Квасниковка Нв. 5800, 5835.
Квашенское Т-во Бгр. 2311.
Кеппенталь Нв. 5240.
Керенка Бгр. 2576.
Кивацкая Бгр. 2340.
Кильмеметево Ст. 1001.
Киндякова См. 585.
Кинельское Бгр. 2130.
Кинельскій пос. Бгр. 2478.
Кинель-Черкасская Бгр. 2381.
Кинзелька Бз. 3196.
Кинзягулово Нк. 4255.
Кипчакъ Бгр. 2331.
Кириловка Ст. 1031.
Кирилловка Нв. 5330.
Кирюшкино Бгр. 2621.
Кирсановка Бгл. 1622, Бгр. 2499, Бз. 3897, Нк. 4774.
Киселевка См. 340, Бз. 3219.
Кисла Бгр. 2262.
Кисловка Нк. 4668.
Китовка См. 287.
Кичуйская Крѣпость Бгл. 1583.
Кичучатово Бгл. 1588.
Кишаловка Бз. 3425.
Кіевка См. 158, 830; Нв. 5511.
Кіевскій пос. Нк. 4239.
Клевенка Нк. 4324.

Климовское Нк. 4559.
Клинокъ Бз. 3203.
Клиновка Бгр. 2190.
Клинцовка Нк. 4333.
Клопиха Нк. 4386.
Ключевка Бгл. 1558; Бгр. 2680, 2822; Бз. 3082.
Ключи Бгл. 1929; Бгр. 2387, 2742; Бз. 3331.
Клявлино Бгл. 1657.
Княжескій Нк. 4640.
Коано Нк. 4221.
Кобельма См. 428.
Ковелинка Нв. 5254.
Ковыляевка Бз. 3067.
Ковѣшниково Бз. 3610.
Кодяковка Бз. 3083.
Кожевскій Нк. 4327.
Кожушковъ 5802.
Козловка Бгр. 2316, 2946, Нв. 5105.
Кокошеевка Бгр. 2533.
Колдыбанъ Нк. 4719.
Кологрѣевка Ст. 1165.
Колодезный Бгл. 2048.
Колодная См. 532.
Колокольцево Нк. 4564.
Колокольцовка Нк. 4340.
Колтанъ Бз. 3201.
Колтубановка Бз. 3245.
Колыванъ См. 134.
Колышкино Нв. 5057.
Кольцовка См. 754.
Комаровка См. 160.
Комаровъ-Уметъ Бгр. 2373.
Комисаровка Бгр. 2306.
Кондаковка Ст. 1169.
Кондурча См. 220.
Кондурчинская Крѣпость Бгр. 2723.
Коноваловка См. 457, Бз. 3128.
Коновальская См. 486.
Коногоровка Бгл. 1521.
Конновка Бгр. 2878.
Константиновка Нк. 4518, Нв. 5476.
Константиновскій пос. Нк. 4129.
Коптевка Нв. 5255.
Коптяжево Бгр. 2537, Бз. 3733.
Копытовка Бгр. 2374.
Кордонъ Нк. 4849.
Коржевка Бгр. 2458, 2534.
Кормежка Нк. 4370.
Корнѣевка Бз. 3217, Нк. 4385.
Коробково Бгл. 1530.
Коровино См. 485, Ст. 958, Бгр. 2407.
Королевка См. 361.
Корябовка Нк. 4201.
Костино Бз. 3674.
Костинъ Нк. 4638.
Костливцево См. 744.
Костюнькино Бгл. 1704.
Коханово Бгр. 2590.
Кочетное Нв. 5728.
Кочетовка Ст. 1324.
Кочкарная Ст. 929.
Кочкиново Нк. 4261.
Кочумбетово Нк. 4424.
Кошки См. 683.
Краково См. 740.
Красавка Нк. 4525.
Красиково Бз. 3979.
Красная Мечеть Бз. 3430.
Красная Поляна Нк. 4683.
Красная Рѣка Ст. 1218.
Красная Рѣчька Нк. 4859.
Красненькое Нв. 5142.
Красновка См. 11.
Красное Т-во Бз. 3086.
Красное Поселеніе См. 183.
Краснополье Нв. 5727.
Краснопоселенская См. 191.
Красно-Самарская-Крѣпость Бз. 3451.
Красно-Слободское Бз. 3148.
Краснояриха См. 854.
Красноярка Бгр. 2202, 2622.
Краснояровка Бз. 2997.
Красный Городокъ Бгр. 2741.
Красный Кутъ Нв. 5110.
Красный Яръ См. 578, Ст. 993, 1346; Нк. 4402; Нв. 5131, 5880.
Красные Дома См. 324.
Красовка Нв. 5778.
Кременки Ст. 972.
Кременскіе Выселки Ст. 974.
Крестовое Городище Ст. 991.
Кретовка Бгр. 2996.
Кривая Лука См. 39.
Кривое озеро См. 241.
Криволучье Нк. 4369.
Криволучье Ивановка Нк. 4415.
Кривоозериха См. 221.
Кропотовскій Нк. 4752.
Кротково Бгр. 2875.
Кротковые Городищи Ст. 1345.
Кротовка См. 823; Бз. 3109.
Крутая См. 337.
Крутинскій Нв. 5730.
Крутовражное 3612.
Крутояровка Нв. 5842.
Кручинный Борокъ Ст. 1137.
Крѣпость Узень Нв. 5156.
Кряжлы Бгл. 1716.
Куакбашъ Бгл. 1724.
Кубанка Нв. 5160.
Кубанское Т-во Бгр. 2714.
Кубань Озеро Ст. 1062.
Кубій Врагъ Ст. 1004.
Кудашево Бгл. 1768.
Кудрина Бгр. 2339.
Кузайкино Бгл. 1729.
Кузнецовка См. 784.

Кузькино Бгр. 2454.
Кузьменковъ пос. Бгр. 2591.
Кузьминовка Бгл. 1837; Бгр. 2916; Бз. 3369.
Кузябаево Нк. 4417.
Кулешевка Бз. 3320.
Куликовка Ст. 1172.
Кульковскій пос. Нк. 4067.
Кульмановка См. 473.
Кульшарышово Бгл. 1498.
Кульчанъ Бгл. 2043.
Кульчумъ Бгр. 2292.
Кунакбаево Нк. 4418.
Кундузлутамакъ Бз. 3428.
Кунья Сарма Нк. 4523.
Кунѣевка Ст. 1306.
Купино См. 152.
Куптяки Бгл. 2015.
Кураповка Бз. 3585.
Куржевка Нк. 4066.
Куриловка Нв. 5155.
Куриный пос. Нк. 4166.
Курманаевка Бз. 3382.
Курнаевка Нв. 5058.
Куроѣдовка Бгр. 2532; Бз. 3151.
Куроѣдово Ст. 1255; Бгр. 2620.
Курская Нв. 5513.
Куртомакъ Бз. 3110.
Курумочь Ст. 1196.
Куруновка Бз. 3779.
Кустарево-Краснориновка Нв. 5729.
Кутникова Бз. 3779.
Кутуши Бз. 3384.
Кутырля Бз. 3980.
Кушниковское Т-во (2-е) Бгр. 2953.
Кызыль-Мечеть Бз. 3429.

Л.

Лабитово Ст. 939.
Лаврентьевка Бз. 3675.
Лавровка Нв. 5121.
Лавро-Сергіевскій Нв. 4887.
Лагерка Бгл. 1802.
Лазовка См. 278, Бгр. 2588.
Лангенфельдъ Нв. 5477.
Лариновка Бгл. 1757.
Лашманкино Бгл. 1601.
Лебедевка Нв. 5120.
Лебяжье Ст. 997.
Левинка Нк. 4454.
Левшинка См. 352.
Либенталь См. 12; Нв. 5498.
Ливерка См. 475.
Лизандергей Нв. 5245.
Лиліенфельдъ Нв. 5495.
Лимоновка См. 199.
Линденау Нв. 5241.
Липовая Долина Бгр. 2752.
Липовка См. 357, 828; Бз. 3911; Нк. 4453; Нв. 5086, 5844.
Липовскій пос. Бгр. 2359.
Липовъ Кутъ Нв. 5845.
Лифляндка См. 460; Нв. 5113.
Лобазы Бз. 3390.
Лобановка Бгр. 2711.
Лобковка Нв. 4963, 4964, 4965.
Лобовка Бгр. 2257.
Логачевка Бз. 3398.
Логиновка Нв. 5111.
Ломовка Нк. 4490, 4840.
Лопатино См. 805, Ст. 1043.
Лопатинскій См. 247.
Лоскаревка Бз. 3565.
Лоховка Бз. 3824.
Луговая Бз. 3773.
Луговая Грязнуха Нв. 5137.
Луговскъ Бз. 3982.
Лужки См. 281.
Лузановка См. 435.
Лукинка Бгр. 2524.
Лукино Бгл. 1674.
Лукьяновка Бгр. 2305.
Лунино Бгл. 1676.
Луценково-Боровицкій Нк. 4834.
Любавка Ст. 1138.
Любимовка Бз. 3422.
Любицкое Нк. 4485.
Люцернъ Нк. 4688.
Лѣвая Преображенка См. 423.
Лѣвая Сосновка См. 330.
Лѣвая Шабаловка См. 482.
Лѣвый Салаванъ См. 688.
Лѣтниково Бз. 3407.
Лятошинка Нв. 5759.
Ляхово Бз. 3150.

М.

Мавринка Нк. 4749, Нв. 4967.
Мазурино См. 285.
Макарьево Нк. 4159.
Маклакульскій Бгл. 2049.
Максимовка Бз. 3447.
Максютово Нк. 4420.
Малаевка Ст. 1129.
Малаховка Бгл. 1522, Бз. 3220.
Малая Березовка См. 348.
Малая Богодуховка См. 291.
Малая Бугульма Бгл. 1868.
Малая Быковка Нк. 4506.
Малая Вязовка См. 347.
Малая Глушица Нк. 4517.
Малая Гуляевка Бгл. 1525.
Малая Дегтярка См. 452.
Малая Ефановка Бгл. 1867.
Малая Каменка См. 239.
Малая Кандала Ст. 894.
Малая Константиновка См. 309.
Малая Левшинка См. 353.
Малая Лукинка Бгл. 1675.

Малая Потуловка См. 83.
Малая Пролейка См. 190.
Малая Пустынка См. 472.
Малая Раковка См. 243.
Малая Ремезенка Бз. 3066.
Малая Романовка См. 311.
Малая Таволжанка Нк. 4838.
Малая Тарасовка Нк. 4709.
Малая Томыловка См. 705.
Малая Федоровка Бгл. 1764.
Малая Чегодайка Бгл. 1807.
Малая Черниговка Нк. 4126.
Малаховка Нв. 5332.
Малиновка См. 197.
Мало-Архангельское Нк. 4875.
Мало-Бикулово Бз. 3059.
Мало-Гасвицкое Бз. 3339.
Малодѣвицкій Нк. 4831.
Мало-Елшанка Бз. 3514.
Мало-Ждановка Бз. 3830.
Мало-Ишуткино Бгр. 2459.
Мало-Малышевка Бз. 3449.
Мало-Микушкино Бгр. 2457.
Мало-Яшкино Бз. 3689.
Малое Алдаркино Бз. 3571.
Малое Девлезеркино Бгл. 1708.
Малое Ибряйкино Бгр. 2127.
Малое Палицино Ст. 865.
Малое Перекопное Нк. 4522.
Малое Якушкино Ст. 1126.
Малые Лужки См. 282.
Малые Пичерки См. 284.
Малый Красный Яръ Нк. 4627.
Малый Кушумъ Нк. 4511.
Малый Сурметъ Бгр. 2582.
Малый Толкай Бгр. 2925.
Малый Узень Нв. 5179.
Маметево Бгл. 1589.
Мамыково См. 363, 855.
Мангеймъ Нв. 4933.
Марасы Бз. 3140.
Маріенбергъ Нв. 4922.
Маріенбургъ Нв. 4935.
Маріенталь См. 7.
Марковка Бз. 3460.
Марково Бгр. 2390.
Мартиновскій пос. Нк. 4148.
Марьевка См. 685, Бз. 3734, Нв. 4966.
Марьинка Бгр. 2320.
Марьино Нк. 4524.
Марьинскій (1-й, 2-й, 3-й) Бгр. 2474, 2475, 2476.
Мартыновка Бгр. 2434.
Мартыново Бгл. 1700.
Мартышкино См. 584, 927.
Масягутово Бгл. 1733.
Матвѣевка Бгр. 2453, Бз. 3471, Нк. 4626.
Маторино Бгл. 1562.
Медвѣдка Бгл. 1523, Бз. 3473, 3606.
Медвѣжій Ст. 1263.
Медемталь Нв. 5248.
Медынка Нк. 4864.
Меккеровскій Нк. 4550.
Мелехино См. 279.
Микулино Бгл. 1750, Бгр. 2931.
Микулинскій Бгл. 2046, 2047.
Микушкино Бгр. 2456.
Милорадовка Нк. 4387.
Минлибаево Бгл. 1814.
Миннигулово Бгл. 1512.
Мирная Дубовка Бгл. 1508.
Миролюбовка Бз. 3474.
Мироновка Нв. 5290.
Митрофановка Нв. 5776.
Михайловка См. 443, 745; Ст. 1063; Бгл. 1518, 1570; Бгр. 2156, 2512, 2631, 2698, 2744; Бз. 2998, 3221, 3488, 3735; Нк. 4213, 4526, 4548, 4679; Нв. 5566, 5774.
Михайловскій пос. Нк. 4294.
Михайловское Бгл. 1633, Бгр. 2715, 2839.
Михѣевка Бгл. 1625.
Михѣевское Товар. Бгл. 1629.
Міусъ Нв. 5250.
Могутово Бз. 3505.
Моисеевка См. 644, Ст. 1107.
Моисѣевское Бгл. 1636.
Мокша Нк. 4531.
Молчановка Бгр. 2261.
Моргентау Нв. 5847.
Мордвинка См. 344.
Мордвиновка Нк. 4862.
Мордовская Бокла Бгр. 2201.
Мордовская Борковка Ст. 1047.
Мордовская Дмитріевка Бгл. 1683.
Мордовская Ивановка Бгл. 1809.
Мордовская Кармалка Бгл. 1817.
Мордовская Липовка См. 661.
Мордовская Селитьба См. 204.
Мордовскіе Липяги См. 93.
Мордовское Аделяково Бгр. 2574.
Мордовское Афонькино Бгл. 1800.
Мордовское Озеро Ст. 1258.
Моревка Бгл. 1483.
Моревскій пос. Нк. 4151.
Морецъ Нк. 4108.
Морша Нк. 4537, Нв. 5289.
Моршанскій См. 752.
Мостово-Пензинскій пос. Нк. 4112.
Мосты См. 400, Нк. 4547.
Моховое Нв. 5567.
Моховка Бз. 3686.
Моча Бз. 3450.
Мочалеевка Бгр. 2577.
Мочаловка Бз. 3334.
Мошки Ст. 1064.
Мукменево Бгр. 2893.
Мукмень-Каратай Бгл. 1726.
Мулловка См. 185, Ст. 1008.

Мулѣсвъ Врагъ Ст. 1259.
Мулюково Бз. 3061.
Муравьевка См. 9.
Муратшино Нк. 4258.
Муслюмкино Бгл. 2013.
Мусорка Ст. 1030.
Мутовиловка Бз. 3821.
Муханово Бз. 3941.

Н.

Нагорная Бгл. 1586.
Наградная Нк. 4461.
Надеждинка Бз. 3018, 3410; Нк. 4164.
Надеждино Бгл. 1526; Бгр. 2627.
Назаровка См. 200; Бгл. 1973.
Наратла Бгл. 1874.
Натальино См. 392; Бгр. 2462; Нк. 4623, 4721.
Натальинскій пос. Бгр. 2479.
Наумовка Бгл. 1555; Бгр. 2315.
Наумовское Нк. 4372.
Наурузова Бгр. 2616.
Наяновка Ст. 950.
Невѣжкино Бз. 3463.
Нейбауэръ Нв. 5479.
Ней-Боаро Нв. 5496.
Ней-Веймаръ Нв. 5856.
Ней-Галки Нв. 5857.
Нейгофнунгъ См. 6.
Ней-Маріенталь Нв. 5492.
Ней-Обермонжу Нв. 5494.
Ней-Тарлыкъ Нв. 5488.
Ней-Урбахъ Нв. 5493.
Ней-Шиллингъ Нв. 5482.
Неклюдовка Бз. 3568.
Неклюдово Бгр. 2151, 2152.
Непейцевскій Нк. 4750.
Неплюево Бз. 3563.
Неприкъ Бз. 3569.
Нероновка См. 782.
Несмѣяновка Бз. 3409.
Нестеровка Бгр. 2099; Бз. 3079; Нк. 4342, 4390.
Нефедкино Бгр. 2095.
Неяловка См. 749.
Нидермонжу Нв. 5135.
Нижне Аверкино Бгр. 2126.
Нижне Бахтіярово Бз. 3970.
Нижне Быковка См. 454.
Нижне Заглядино Бгр. 2318.
Нижне Ильясово Бз. 3966.
Нижне Ново-Кутлумбетево Бгр. 2290.
Нижнее Павлушкино Бгр. 2245.
Нижне Яиково Бз. 3972.
Нижнее Якушкино Ст. 1105.
Нижнее Якѣево Бгл. 1479.
Нижне-Микулино Бгр. 2595.
Нижне-Михайло-Архангельское Бз. 3198.
Нижне-Печерское См. 3.
Нижне-Озерецкій См. 518.
Нижне-Санчелѣево Ст. 1040.
Нижне Челеева Бгр. 2334.
Нижніе Сызранскіе Хутора См. 404.
Нижніе Чершилы Бгл. 1835.
Нижній Курмей Бгр. 2279.
Нижній Нурлатъ См. 856.
Нижній Сентимиръ Ст. 1212.
Нижній Стерлитамакъ Бгл. 1906.
Нижній Сухояшъ Бгл. 1912.
Нижняя Вязовка Бз. 3728.
Нижняя Кармалка Бгл. 1599.
Нижняя Козловка Бгр. 2180.
Нижняя Константиновка См. 336.
Нижняя Махтама Бгл. 1499.
Нижняя Орлянка См. 780.
Нижняя Покровка Нк. 4552.
Нижняя Солонцевка См. 581.
Нижняя Степная См. 448.
Нижняя Туарма Бгл. 2078.
Нижняя Чегодайка Бгл. 1806.
Низовка См. 189.
Никитинка См. 429.
Никиткино Бгр. 2147.
Никитовскій пос. Бз. 3071.
Никифоровка Бз. 3730.
Николаевка См. 19, 52, 393, 806, 831, 1076; Бгр. 2096, 2205, 2745, 2750, 2874; Бз. 3058, 3338, 3611, 3718, 3736; Нк. 4344, 4374, 4556, 4613; Нв. 5510, 5777.
Николаевское Бгл. 1631; Бгр. 2410.
Николаевъ пос. См. 313.
Никольская Нв. 5327.
Никольское См. 151, Ст. 1162, 1344; Бгл. 1627, 2002; Бгр. 2469; Бз. 3012, 3238, 3629; Нк. 4162.
Никольское-Казаково Нк. 4507.
Николевка Нк. 4622.
Николькино Бгр. 2171.
Никольская Бгр. 2149, 2438, 2470.
Никольское Ст. 1045; Нк. 4666.
Никольскій пос. Бз. 3113; Нк. 4100; Нв. 5148.
Никулино См. 470.
Ниновка Бгр. 2510.
Новая Александровка Нк. 4291; Нв. 4883.
Новая Бинарадка Ст. 1059.
Новая Боголюбовка Бгр. 2177.
Новая Бѣлогорка Бз. 3478.
Новая Бѣльковка Нк. 4287.
Новая Бѣсовка Ст. 937.
Новая Дмитріевка См. 834.
Новая Дубенка Бгл. 1974.
Новая Елюзань Нк. 4292.
Новая Ивановка Нк. 4736.
Новая Каменка См. 240.
Новая Кармала См. 637.
Новая Куликовка Ст. 1125.
Новая Майна Ст. 1101.
Новая Малыкла Ст. 1122.
Новая Мертовщина Бгл. 1568.

Новая Муравейка Нк. 4236.
Новая Муртазина Бгл. 1417.
Новая Николаевка См. 50.
Новая Петровка Бгл. 1825.
Новая Подбѣльщина Ст. 1245.
Новая Письмянка Бгл. 1844.
Новая Полтавка Бгл. 1610; Нв. 5797.
Новая Поляна См. 360.
Новая Рождественка Ст. 1294.
Новая Сакма Нк. 4099.
Новая Сахча Ст. 1240.
Новая Слободка Нв. 5568.
Новая Столыпинка Нк. 4286.
Новая Тепловка Бз. 3724.
Новая Тюгальбурга См. 647.
Новая Урдала Бгл. 1661, 1663.
Новая Федоровка Бз. 3942.
Новая Хмелевка Ст. 1061.
Новая Черновка См. 206.
Новая Чесноковка Бгр. 2751.
Новая Шентала Бгл. 2091.
Новиковка Ст. 1152; Бгр. 2947.
Ново-Александровское Нк. 4337.
Ново-Андреевка Бгр. 2298; Бгл. 1827.
Ново-Антоновское Т-во Бгр. 2716.
Ново Аширово Бгр. 2914.
Ново-Богородское Бгр. 2498.
Ново-Борисоглѣбовка Нв. 4917.
Ново-Вербовскій Нк. 4293.
Ново-Ганькино Бгр. 2461.
Ново-Геронькино Бз. 3567.
Ново-Городецкій Бгр. 2541.
Ново-Гумерово Бз. 3977.
Ново-Демидовскій См. 405.
Ново-Домосейкино Бгл. 1621.
Ново-Ермаково Бгр. 2234.
Ново-Жедрино Бгр. 2464.
Новозапрудная См. 46.
Ново-Захаркино Нк. 4857.
Ново-Зеленовка Бгр. 2296.
Ново-Зубовка См. 833.
Ново-Ивановка Бгр. 2295.
Ново-Иштеряково Бгл. 1896.
Ново-Каширово Бгл. 2026.
Ново-Керлигачевское Т-во Бгл. 1833.
Ново-Ключевка Бз. 3566.
Ново-Конское Ст. 1328.
Ново-Кудрино Бгр. 2341.
Ново-Кульшарыпово Бгр. 2895.
Ново-Курское Нк. 4527.
Ново-Мансуркино Бгр. 2804.
Ново-Маріевка Нк. 4741.
Ново-Микулино Бгр. 2526.
Ново-Митряево Бгл. 2040.
Ново-Михайловка Бгр. 2297; Нк. 4541.
Ново-Михайловское Нв. 4972.
Ново-Муслинское Т-во Бгл. 1830.
Ново-Нагаткино Бгр. 2536.
Ново-Надырово Бгл. 2027.
Ново-Николаевка Бгр. 2289.
Ново-Никольская Бз. 3374, 3511.
Ново-Николаевскій Ст. 932; Нк. 4144, 4376.
Ново-Никольскій Бгр. 2310.
Ново-Никольское Бгр. 2097.
Ново-Никулино Бз. 3336.
Ново-Осоргино Бгр. 2154.
Ново-Петровка Бгр. 2565; Бз. 3224.
Ново-Павловка Нк. 4538, 4742.
Новопендѣлка Нв. 5613.
Ново-Полтавскій Нк. 4115.
Новополье Бгр. 2843.
Ново-Привальное Нв. 5832.
Новорясляйка Нв. 5051.
Новорѣпное Нв. 5561.
Ново-Самарка Бз. 3223.
Новоселка Бз. 3726.
Новосословскій Бз. 3742.
Ново-Семенкино Бгр. 2160.
Ново-Сергіевка Бз. 3016.
Новосильевка См. 275.
Ново-Спасская Бгл. 1866.
Ново-Спасское Бгр. 2301; Нк. 4711.
Новосолдатская Нк. 4616.
Ново-Султангулово Бгр. 2889.
Ново-Тоцкая Бз. 3465.
Новотоцкое Бз. 3341, 3342.
Ново-Троицкая См. 161; Бз. 3600.
Ново-Троицкое Бгр. 2213; Нк. 4460; Нв. 5565.
Новотулка Нк. 4678; Нв. 5106.
Ново-Тюрино Бгр. 2258.
Ново-Урманаево Бгл. 2039.
Ново-Усманово Бгр. 2145.
Ново-Успенское Нк. 4336.
Ново-Утямылово Бгл. 1901.
Ново-Царевщино См. 534.
Ново-Чиркова Бгл. 1528.
Ново-Юлдашево Бз. 3963.
Ново Якупово Бгр. 2690.
Ново-Якушкино Бгр. 2505.
Новое-Аллагуллово Ст. 1005.
Новое Байлярово Бгл. 1420.
Новое Борискино Бгл. 1561.
Новое Еремкино Ст. 1073.
Новое Звѣрево Бгл. 1770.
Новое Иглайкино См. 858.
Новое Исаково Бгл. 1873.
Новое Кильмеметево Ст. 1002.
Новое Кузембетово Бгл. 1850.
Новое-Матюшкино Ст. 1133, 1308.
Новое Натальино Нв. 5325.
Новое Обошино Бгр. 2224.
Ново-Рождествено Ст. 1276.
Новое Семейкино См. 590.
Новое Сережкино Бгл. 1821.
Новое Суркино Бгл. 1376, 1811.
Новое Урайкино Ст. 1065, 1176.
Новое Урметево Бгл. 1710.
Новое Фейзулово См. 639.

Новые Костычи См. 398.
Новые Уренбаши Ст. 1135.
Новые Чути Бгл. 1859.
Новые Шалты Бгл. 1861.
Новый Байтермишъ Бгр. 2840.
Новый Буянъ Ст. 1072.
Новый Казбулатъ Бгл. 1659.
Новый Колмаюръ См. 641.
Новый Кувакъ Бгл. 2075.
Новый Маклаушъ Бгл. 1658.
Новый Мелекессъ Ст. 1102.
Новый Письмеръ Ст. 1244.
Новый Салаванъ См. 645.
Новый Сарбай См. 49.
Новый-Студенецъ См. 17, 18.
Новый Суходолъ Ст. 911.
Новый Тирисъ Бгр. 2687.
Новыя Шунгутъ Бгр. 2241.
Новыя Сосны Бгр. 2821.
Нойкино Бгр. 2329.
Полинка Бгл. 2025.
Норовскій пос. Нк. 4111.
Нудатовка Бгр. 2629.
Нуштайкино Бгр. 2624.
Нѣмецкіе Выселки Ст. 944.
Нѣмчиновка Бгр. 2525.

О.

Обермонжу Нк. 4216.
Обухово Бз. 3613.
Оводовка Бгл. 1755.
Огородниково Бгл. 1876.
Озерецкое См. 514.
Озерки См. 222, 441, Ст. 1127; Нк. 4458.
Озеры Бз. 3780.
Озинки Нк. 4858.
Ойкино Бгл. 1369.
Оливовскій Нк. 4754.
Олонецкая Нв. 5512.
Ольгино См. 394.
Ольговка Ст. 976.
Ольшанскій Нк. 4619.
Орловка См. 208; Бз. 3691; Нк. 4200, 4457; Нв. 4918.
Орловскій См. 753.
Орловское Нк. 4217.
Орловъ См. 10; Нв. 5246.
Орловъ Гай Нв. 5600.
Орѣховка Бз. 3408.
Осиновка Бз. 2984, 3940.
Осиновъ Гай Нв. 5611.
Осиповка Нв. 5846.
Остенфельдъ Нв. 5247.
Острая Лука Нк. 4087.
Островка См. 187, 687; Бгр. 2617.
Отрадная Нк. 4456.
Отроговка Нв. 5840.
Отрубной пос. См. 849, Ст. 930, 931, 934, 935, 965.

П.

Павлинскій пос. Бз. 3072.
Павло-Антоновка Бз. 3461.
Павловка См. 41, 334; Бгл. 1567, 1760; Бгр. 2707, 2837; Бз. 2983, 3584; Нк. 4145, 4488.
Падовка Нк. 4682.
Палимовка Бз. 3246.
Пальная См. 442.
Пангулсузинскій Нк. 4843.
Панинское Нк. 4685.
Пархомовскій пос. Бгр. 2473.
Парфеновка Бз. 3240.
Пасмуровка Бз. 3826.
Патровка Бз. 3598.
Паульское Нк. 4222.
Пашкина Бгр. 2794.
Пашковка Бз. 3740.
Пекуровскій пос. 4235.
Пензенка Нв. 5083.
Пеніожковка Бгр. 2153.
Перевозниково Бз. 3391.
Перевозъ Нв. 4961.
Переволокское См. 156.
Перевышевка Ст. 1066.
Передовой поселокъ Нв. 4884.
Перекопная Лука Нк. 4824.
Перелюбъ Нк. 4773.
Перовка Бз. 3918.
Песочная Бгр. 2932.
Пестравка Нк. 4690.
Пестравскіе Выселки Ст. 1325.
Пестравскій Выселокъ Нк. 4052.
Песчанка Нв. 5798.
Петергофъ См. 310.
Петриковка Нк. 4563.
Петровка Ст. 868; Бгл. 1529, 1664; Бгр. 2131, 2170, 2949; Бз. 3344, 3385, 3564, 3632.
Петровское Ст. 1327; Бгл. 1706.
Петропавловка См. 421; Бгл. 1976; Бз. 3195; Нв. 5663.
Петрополье Бз. 3136.
Печенино Бз. 3590.
Печенюкъ Бгл. 1769.
Печерскіе Выселки См. 4.
Пилюгино Бгр. 2522.
Пискалы Ст. 1197.
Письмянка пос. Бгр. 2618.
Питерка Нв. 5291.
Пичерки См. 205.
Платоновка пос. Бгр. 2299.
Плѣшаново Бз. 3983.
Плюсковка Нк. 4230.
Погорицинскій Нк. 4832.
Погромное Бз. 3605.
Подборная Ст. 1359.
Подбѣльское Бгл. 1609; Бгр. 2569.
Подбѣльскъ Бз. 3827.

Подгорная Нв. 5836.
Подгорный Бгл. 2054.
Подгорный Долъ Бгр. 2236.
Подколки Бгр. 2594, Бз. 3832.
Подколочная Бгл. 1565.
Подколочное Бгл. 1634.
Подлѣсная Бгр. 2529, 2796.
Подлѣсная Андреевка Бгл. 1998.
Подлѣсное Утямышево Бгл. 1804.
Подольскій Уметъ Нв. 5837.
Подольскъ Бз. 3981.
Подсолнечная См. 341, Бз. 3512.
Подстепновка См. 91.
Подстенное Нв. 5132.
Подстепокъ Ст. 1050.
Подшибаловка Нк. 4745, 4746.
Покровка См. 40; Бгр. 2294, 2580; Бз. 3190, 3372, 3489, 3515, 3670, 3931.
Покровская слобода Нв. 5664.
Покровскій выс. Бгр. 2585.
Покровскій Урустамакъ Бгл. 1681.
Покровское См. 701, Бз. 3628.
Полибино Бгр. 2411.
Поликарповка Ст. 1190.
Полубояринскій См. 245.
Полудни Бгр. 2586.
Полухоторской Бгл. 2052.
Поляковка См. 465.
Полянскій Редутъ Бгл. 1712.
Помашнянское Т-во Бгр. 2955.
Помрясино Ст. 1151.
Поникла Бгр. 2314.
Пономаревка Бгр. 2611.
Поповка См. 198, Бгл. 1670, Бгр. 2948.
Поповкино Нв. 5826.
Поповскій пос. Бз. 3069.
Пополутовка Бгр. 2530.
Порубежка Нк. 4489.
Пос. при ст. Ершово Нв. 5599.
Пос. при ст. Паласовка Нв. 5858.
Постремовскій Нк. 4753.
Потайной пос. Бгр. 2358.
Потапова Тумбарла Бгл. 1507.
Потаповскій См. 248.
Потемкино Нв. 5059.
Потламка Ст. 1246.
Похвистнево Бгр. 2098.
Правая Бѣлозерка Ст. 923.
Правая Вершина рѣчки Чесноковки См. 463.
Правая Преображенка См. 428.
Правая Сосновка См. 329.
Правая Шабаловка См. 453.
Преображенка См. 92; Бгр. 2223; Бз. 3423; Нк. 4861.
Преображенскій См. 664.
Преображенское См. 42, Бз. 3149.
Преполовенское См. 492.
Привальное Нв. 5828.
Пригодино Бгр. 2806.
Прилукскій Нк. 4830.
Пріютное Бз. 3462.
Прокаевка Бз. 3386.
Пролейка См. 184.
Пронькино Бгр. 2677; Бз. 3480, 3684.
Проскурино Бз. 3757.
Прудищи Ст. 1251.
Пузаниха Нк. 4837.
Пустовалово Бз. 3111.
Пустынка См. 471.
Путиловка См. 48; Бз. 3147.
Пушкаревка Нк. 4734.
Пылковка Нк. 4510.
Пьяновка Бз. 3013.

Р.

Радовка Бгр. 2688.
Раевка Нк. 4231.
Разладино См. 43.
Раковка См. 236.
Раскаты Нв. 5843.
Рахмановка См. 450, Нк. 4708.
Ращупкина Бз. 3898.
Рейнсфельдъ См. 316.
Ремчуговка Бгл. 1557.
Репьевка Бгл. 1679, Бгр. 2150.
Репьевъ См. 51.
Ретрунгенталь См. 321.
Римско-Корсаковка Нв. 4969.
Ровное Нв. 5726.
Роговка Бз. 3146.
Рогожскій пос. Нк. 4238.
Родіоновка См. 201; Бз. 3703; Нк. 4389.
Родимовка Бз. 3343.
Родниковка Бгр. 2172.
Рождественка См. 477.
Рождествено Ст. 1161.
Рождественское Бгр. 2128, 2676.
Розендамъ Нв. 4937.
Розенталь См. 314; Нв. 4927.
Розенфельдъ Нв. 5478, 5489.
Романовка Бз. 3345, 3490; Нк. 4416, 4562; Нв. 5084.
Романовскій Нк. 4636.
Ромашкино Бгл. 1851; Бз. 3702.
Росляково Нк. 4163.
Ростовка Бгл. 1933.
Рудня Нв. 5118.
Ружевка Бгл. 1624.
Ружьевка Нк. 4748.
Рузанова Ст. 1136.
Русская Бокла Бгр. 2200.
Русская Борковка Ст. 1046.
Русская Селитьба См. 203.
Русскіе Липяги См. 95.
Русскій Кандызъ Бгр. 2243.
Русскій Мелекессъ Ст. 907.
Русское Урайкино Ст. 1153.
Рыбацкій Бгл. 2051.

Рыжовка См. 425.
Рыково Бгл. 1875.
Рынковскій Нк. 4378.
Рысайкино Бгр. 2870.
Рысьевка См. 364.
Рычково Бгр. 2797.
Рѣпьевка Ст. 1257.
Рябцевка Бз. 3825.
Рязановка Бз. 3139; Нк. 4712.
Рязаново Ст. 1168.
Рязанскій См. 751.

С.

Сабакаево Ст. 1000.
Савельевка Бгр. 2283; Бз. 3759; Нк. 4388.
Савинка Нв. 5734.
Савочкино Бгл. 1847.
Савруха Бгр. 2696.
Сагуши Бгр. 2572, 2873.
Садки См. 365.
Садовка Нк. 4842.
Саиновка Бз. 3426.
Сайфутдиново Бз. 3068.
Салалейка Бгл. 1552.
Салейкино Бгл. 1999.
Салихово Бгл. 1858.
Саловка Бгр. 2630.
Салтово Нв. 5757.
Самаркина Бгр. 2412.
Самаровка Нк. 4718.
Самоволевка-Ивановка Бз. 3677.
Самовольно-Ивановка Нк. 4730.
Самодуровка См. 445.
Сапеево Бгл. 1383.
Саперкино Бгр. 2237.
Сапожкино Бгр. 2246.
Сарабикулово Бгл. 1823.
Сарабкино Бз. 3687.
Сарай-Гиръ Бгр. 2685.
Сарбай Бгр. 2697.
Сарбайское Т-во Бгр. 2700.
Сарлы Бгл. 1903.
Сартановка Ст. 1164.
Сасыкуль Бгл. 2017.
Сафинское Т-во Бгл. 1832.
Сборная См. 827.
Свѣтловка См. 433.
Свѣтлое Озеро Ст. 926, Нв. 4962.
Свитодухово Бгр. 2337.
Сеитово-Керлигачъ Бгл. 1839.
Секретарка Бгл. 1560.
Селезниха Нк. 4740.
Семенова Шарла Бгл. 2076.
Семеновка Ст. 1128; Бгр. 2393, 2612; Бз. 3321, 3704; Нк. 4334; Нв. 5773.
Семено-Полтавское Нв. 4973.
Семыкино Бгл. 1620.
Сенькино Бгл. 1373.
Серганко-Надеждинка Нк. 4739.
Сергіевка См. 467; Бз. 3817.
Сергіевскій Нк. 4406.
Сергіевское (1-е, 2-е) Бз. 3135, 3141.
Сергіевскъ приг. Бгр. 2705.
Сергушкино Бгл. 1717.
Сергѣевка Ст. 1074.
Сестры Нк. 4322.
Сидоркино Бз. 3506.
Сидоровка Бгр. 2178.
Скатовка Нв. 5829.
Скворцовка Бз. 3392.
Скобелевка Бгр. 2542.
Скоковка Бз. 3009.
Скориковскій пос. Нк. 4110.
Скородумовка Бгр. 2129.
Скрипниковъ пос. Бгр. 2592.
Славинка Нк. 4731.
Славкино Бгр. 2727.
Смагино Бгр. 2724.
Смоленка Нк. 4772.
Смольково Бгр. 2740.
Смородинка Нк. 4179.
Смышляевка См. 14.
Смѣловка Нв. 5871.
Собакаево Ст. 942.
Соковка Бгр. 2789.
Соковнинка Бз. 3513.
Соколка Бгл. 1751.
Соколовское Нв. 4975.
Сокъ-Кармала Бгр. 2788.
Солдатская Письмянка Бгл. 1846.
Солдатскій Кандызъ Бгл. 1685.
Солонцовскій Нк. 4631.
Солянка Нк. 4812.
Сорокино Бгр. 2307.
Сорочинское Бз. 3715.
Сосновка Ст. 864, 949; Ст. 1260; Бгр. 2802.
Софіевка Бгл. 1820.
Софьевка Бз. 3944.
Софьинка Нк. 4160.
Софьино См. 496, Бгр. 2825.
Спасское См. 288, 511; Бгл. 1865; Бз. 3716.
Сперанка Нк. 4092.
Спиридоновка См. 34, 35; Бгл. 1895; Бз. 3215.
Средне-Аверкино Бгр. 2122.
Средне Ильясово Бз. 3965.
Среднее Якушкино Ст. 1104.
Средній Сентимиръ Ст. 1211.
Средняя Быковка См. 464.
Средняя Бѣлоозерка Ст. 922.
Средняя Ольховка См. 351.
Средняя Орлянка См. 781.
Средняя Покровка Нк. 4553.
Средняя Правая Чесноковка См. 459.
Средняя Солонцевка См. 580.
Средняя Сосновка См. 331.
Старая Алексѣевка Бз. 3768.
Старая Бинарадка Ст. 1195.
Старая Боголюбовка Бгр. 2176.

Старая Бѣсовка Ст. 1209.
Старая Кармала См. 634.
Старая Куликовка Ст. 1214.
Старая Майна Ст. 1217.
Старая Малыкла Ст. 1123.
Старая Мертовщина Бгл. 1572.
Старая-Мойка Бз. 3310.
Старая Письмянка Бгл. 1845.
Старая Полтавка Нв. 5796.
Старая Порубежка Нк. 4699.
Старая Сахча Ст. 1239.
Старая Тепловка Бз. 3723.
Старая Тюгальбуга См. 646.
Старая Султангулова Бгр. 2891.
Старая Чесноковка Бгр. 2743.
Старица Нв. 5138.
Старое Афонькино Бгл. 2000.
Старое-Аширово Бгр. 2455.
Старое Ганькино Бгр. 2872.
Старое Домосейкино Бгл. 1554.
Старое Еремкино Ст. 906.
Старое Ермаково Бгр. 2827.
Старое Иглайкино См. 859.
Старое Исаково Бгл. 1872.
Старое Ишгеряково Бгл. 1628.
Старое Кильмеметево Ст. 1003.
Старое Матюшкино Ст. 1132.
Старое Натальино. Нв. 5324.
Старое Обошино Бгр. 2222.
Старое Резяпкино Бгл. 1370.
Старое Семейкино См. 588.
Старое Сережкино Бгл. 1822.
Старое Сумароково Бгл. 1934.
Старое Суркино Бгл. 1375, 1808.
Старое Сѣдяково Бгр. 2829.
Старое Урметево Бгл. 1709.
Старое Утямышево Бгл. 1824.
Старое Фейзуллово См. 638.
Старое Юрѣево См. 635.
Старое Якупово Бгр. 2691.
Старое Якушкино Бгр. 2508.
Старо-Бѣлогорка Бз. 3476, 3477.
Старовѣровка Бгр. 2256.
Стародворяновка См. 579.
Стародворянскаго 2-го Т-ва См. 21.
Старо-Кутлумбетево Бгр. 2303.
Старо-Кульшарыпово Бгр. 2892.
Старо-Мансуркино Бгр. 2094.
Старо-Нагаткино Бгр. 2535.
Старое Никулино Бз. 3337.
Старо-Семенкино Бгр. 2159.
Старо-Тюрино Бгр. 2259.
Старо-Усманово Бгр. 2146.
Старо-Юлдашева Бз. 3962.
Старо-Яшкино Бз. 3373.
Старые Уренбаши Ст. 1134.
Старые Чути Бгл. 1419.
Старые Шалты Бгр. 2173.
Старый Байтермишъ Бгр. 2838.
Старый Буянъ См. 527.
Старый Казбулатъ Бгл. 1606.
Старый Кувакъ Бгл. 1840.
Старый Маклаушъ Бгл. 1605.
Старый Письмеръ Ст. 1243.
Старый Салаванъ См. 643.
Старый Сентимиръ Ст. 1210.
Старый Урень Ст. 975.
Старый Чувашскій Мелекессъ Ст. 1010.
Старый Шунгутъ Бгр. 2240.
Старыя Сосны Бгр. 2820.
Степановка См. 743; Ст. 1009; Бгр. 2158, 2168, 2436, 2844, 3479; Нв. 5251, 5252, 5328.
Степановскіе Выселки Бгр. 2155.
Степанчуковъ пос. Нв. 5801.
Степная Шентала См. 633.
Степное Нв. 5820.
Степной Зай Бгл. 1849.
Степно-Дурасово Бгр. 2836.
Степно-Слободка Бз. 3152.
Страхово Бз. 3731.
Стрѣла См. 338.
Стрѣлковъ См. 474.
Стрѣтенка См. 703.
Студенецъ См. 658.
Студенка См. 342.
Студеный Ключъ См. 783.
Стукальская Бз. 3636.
Стюхино Бгр. 2867.
Судбищи Чагры Ст. 1075.
Судбищъ См. 660.
Сула Бгл. 1686.
Сулакъ Нк. 4823.
Сулеево Бгл. 1736.
Сулейманово Бгл. 1863.
Султангулово Бгр. 2868.
Сумароково Бгл. 1926.
Сумкино Бгр. 2308.
Супонево См. 684.
Суриково Бз. 3754.
Сусаненталь Нк. 4714.
Сусѣдско-Федскій пос. Бз. 3073.
Сусканка Ст. 920.
Суслы Нв. 5841.
Сухари Матакъ Бгр. 2506.
Сухіе Аврали Ст. 1060.
Сухая Вязовка Нк. 4828.
Суходолъ Ст. 1250.
Сухой Отрогъ Нк. 4521.
Сухой Уголъ См. 481.
Сухорѣчка Бгл. 1970.
Сходнево Бгл. 1698, 1969.
Съѣзжее Бз. 3448.
Сырейка См. 15.
Сытовка Нк. 4345.
Сѣверовка Бгл. 1730.
Сѣдовка См. 826.
Сѣрноводскъ Бгр. 2712.
Сюндюкъ Бгл. 1907.

Т.

Табуновка Бз. 3011.
Табурное Ст. 915.
Таволжанка Бз. 3916; Нк. 4836.
Таганчевскій пос. Нк. 4147.
Тажбулатъ-Кустьяново Нк. 4257.
Тайсуганъ Бгл. 1767.
Тактарова-Урдала Бгл. 1972.
Таллы Бз. 3762.
Таловка Нв. 5159.
Таловое Нк. 4557.
Тамбовка Нв. 5082.
Тарлыковка Нв. 5830.
Тарлыкъ Нв. 5831.
Тарпановка Бз. 3213, 3402.
Тархановка Бгр. 2227.
Тарханы Бгр. 2894.
Татарская Тумбарла Бгл. 1513.
Татарскій Байтуганъ Бгр. 2144.
Татарскій Калмаюръ Ст. 960, 964.
Татарскій Кандызъ Бгл. 1862.
Татарское Урайкино Ст. 1155.
Таузаково Бгр. 2729.
Ташелка Ст. 1256.
Ташла Ст. 1032.
Ташлы Бгл. 1423.
Твердиловка Бз. 3816.
Телешовка Нк. 4106.
Теликовка Нк. 4086.
Телѣгино См. 484.
Теляуза Нв. 5134.
Тенѣево См. 681.
Тепловка Нк. 4841.
Теплый Станъ Ст. 941.
Тергала Бгр. 2877.
Теребиловка Бгр. 2539.
Терентьевка Ст. 1274, Бгр. 2615.
Терновка Нв. 5834.
Тетвель Бгл. 1758.
Тимашево Бгл. 1756, Бгр. 2388.
Тимофеевка Ст. 1051.
Тимошкино Бгр. 2910.
Тимяшево Бгл. 1997.
Тинарка Ст. 1292.
Тирисъ-Усманово Бгр. 2437.
Титовка См. 698.
Тихвинское См. 44.
Тихоновка См. 195. Бгл. 2024; Бз. 3717.
Тіинскъ Ст. 1272.
Ткацкій пос. Нк. 4109.
Т-во 14-ое Бгл. 1828.
Тойкино Бгл. 1384.
Токтаровъ пос. Бгл. 1711.
Толкаевка Бз. 3193.
Толмачевка Бз. 3823.
Толстовка См. 153; Нк. 4202, 4307.
Толстово-Погромскій пос. Бгр. 2472.
Тонкошуровка Нв. 5839.
Тоузаково Бз. 3938.
Тоцкое Бз. 3896.
Тремасовъ Кустъ См. 242.
Тримихайловка Бз. 3635.
Трифоновка Бгр. 2792.
Троицкая См. 434.
Троицкое См. 700; Бгр. 2940, 2954; Бз. 3491.
Тростянка См. 399, 739; Бз. 3589, 3639, 3774; Нк. 4684.
Тростянскій См. 246.
Трофимовка Бз. 3932.
Туарма Бгл. 2001.
Тукшумъ См. 327.
Тульская Бз. 3493.
Тульская Мананка См. 280.
Тумутукъ Бгл. 2010.
Тупиковка Бз. 3909.
Тупичевскій пос. Нк. 4234.
Тургенево Ст. 959.
Турханка Бгр. 2682.
Тяглое Озеро Нк. 4839.

У.

Убейкина Бгр. 2239.
Угловка Нк. 4199.
Уголъ См. 339.
Удѣльная Маянга Нк. 4508.
Узморье Нв. 5870.
Узюково Ст. 1033.
Украйно Нк. 4127.
Уметъ Каралыкъ Нк. 4540.
Унтервальденъ Нк. 4713.
Уразаево Бгл. 1385; Нк. 4422.
Уразгильдино Ст. 1156.
Урбахъ Нв. 5499.
Урманалеевка Бгл. 1975.
Урмышлы Бгл. 1590.
Урсаево Бгл. 2011.
Урсала Бгл. 2022.
Урсалыбашево Бгл. 1737.
Урусово-Александровка См. 659.
Уруссы Бгл. 1418.
Усакла Бгл. 1660; Бз. 3775.
Усатово Нв. 5053.
Усманка Бз. 3915.
Усманово Бгл. 1905.
Успенка Бгр. 2706; Нк. 4206.
Успенская Нв. 5570.
Устимовка Нк. 4561.
Устье Сухой Рѣчки См. 455.
Усть Караманъ Нв. 5133.
Утевка Бз. 3930.
Утекаево Нк. 4260.
Учаллы Бгл. 1908.

Ф.

Фаевка Бгл. 1771.
Фаевское Т-во Бгл. 1937.

Федоровка См. 148, 332, 498, 1304; Бгр. 2209; Бз. 2999, 3492, 3591, 3630; Нк. 4226, 4232; Нв. 5780.
Федоровскій Сыртъ Бз. 3706.
Федотовка Бгл. 1838.
Фейзулово См. 636.
Феклинка Бз. 3508.
Ферапонтовка Бз. 3000.
Филипповка Ст. 1106; Бгр. 2439; Бз. 3452, 3475, 3933.
Филипповское Т-во Бгр. 2441.
Филипсфельдъ Нк. 4220.
Фоминовка Бгл. 1673.
Фомичевка Бгл. 1569.
Франкрейхъ Нв. 5854.
Фрезенталь Нв. 5497.
Фрезенгеймъ Нв. 5242.
Фриденбергъ Нв. 5849.
Фриденфельдъ Нв. 5480.
Фюрстенштейнъ См. 315.

Х.

Хансверкино Бгл. 1860.
Харитоновка Нк. 4555.
Харьковка Нв. 5874.
Хасяново Нк. 4256.
Хворостянка Нк. 4847.
Хеменевка См. 358.
Хилково См. 746.
Хирьяково Бгл. 1611.
Хлыстуновскій Нк. 4620.
Хлѣбновка Нк. 4860.
Хмѣлевка Ст. 1291; Бгр. 2148.
Холмовка Бгл. 1386.
Хомутинка Нв. 5879.
Хомяковка Нк. 4347.
Хорошенское См. 238.
Хорошиловка Бгл. 1662.
Хрящевка Ст. 1296.
Хуторской Бгл. 2053.

Ц.

Царева Награда Бгр. 2284.
Царевщина См. 533.
Царская Александровка Бз. 3756.
Цугъ Нк. 4687.
Цюрихъ Нк. 4074.

Ч.

Чаблинка Бгр. 2543.
Чалпы Бгл. 2012.
Чащикъ Ст. 1166.
Чекалино См. 778; Бз. 3766.
Чекалинскія Вершины Бгр. 2125.
Чеканъ Перевозъ Бгл. 2038.
Чекмаловка Бгр. 2828.
Чекмаревка Бгл. 1563.
Чемодуровка Бгл. 1753.
Чепурновка Бгр. 2928; Бз. 3640.
Чердаклы Ст. 1323.
Чердаковскій Нк. 4533.
Черебаево Нв. 5878.
Черемшанская Крѣпость Бгл. 1597.
Черкасскій пос. Нк. 4149.
Чернава Нк. 4874.
Черная Падина Нв. 5143.
Черная Рѣчка См. 807.
Черненькая Нк. 4528.
Черниговка Нк. 4560.
Черновка См. 237; Бгл. 1556; Бз. 3937.
Чернорѣчье См. 804.
Черный Ключъ Бгл. 1371, 1721.
Черный Улусъ Ст. 925.
Чесноковка См. 202, 345; Бгр. 2527; Бз. 3008.
Четырла Бгл. 2074.
Четыровка См. 438.
Чибриковка Бз. 3777.
Чиганлы Бгр. 2215.
Чирковка Нк. 4863.
Чирково Бгл. 1928.
Чистовка См. 822.
Чистое Плесо Нв. 5144.
Чубовка См. 16.
Чувашскіе Липяги См. 94.
Чувашскій Калмаюръ Ст. 960.
Чувашскій Сусканъ Ст. 1297.
Чувашское Афонькино Бгл. 1801.
Чувичи Нк. 4848.
Чугунка Нв. 5257.
Чупаево Бгл. 1815.
Чурюмовъ Уголъ Ст. 924.
Чути Бгл. 1725.
Чуфаровка Бз. 3831.

Ш.

Шабаловка См. 483; Бз. 3671.
Шабановка См. 326.
Шаловъ Нв. 5047.
Шалтинскій выс. Бгр. 2169.
Шаталовка Бгл. 1607.
Шатравское Т-во Бз. 3074.
Шафгаузенъ Нк. 4072.
Шахматовка Бз. 3633.
Шэховка Нв. 5256.
Шендорфъ Нв. 4923.
Шентала Бгл. 2088.
Шенталь Нв. 4925.
Шенфельдъ Нв. 4926.
Шерлама Бгл. 1482.
Шестайкино Бгр. 2679.
Шестаковка Бз. 3064.
Шестаковское Товарищество Бгл. 1612.
Шестопаловка См. 432.
Шешлинка Бгл. 1977.
Шешминская Крѣпость Бгл. 1803.

Шиланскій Ключъ См. 750.
Шиловка См. 224.
Шиншиновка Нк. 4492, 4743.
Широченка Бз. 3191.
Ширяевка Ст. 1262 .
Шкотовка Нк. 4182.
Шламка См. 853.
Шмиглино Нв. 5758.
Шпановка 1-я См. 458.
Шпановка 2-я См. 832.
Штразендорфъ Нв. 4930.
Штракерау Нв. 4920.
Штрасбургъ См. 319; Нв. 5853.
Шугурово Бгл. 1897.
Шугушла Бгл. 1899.
Шулаевка Бз. 3393.
Шумейка Нв. 5046.

Щ.

Щигровка См. 422.
Щигры Нк. 4876.

Э.

Экгеймъ Нв. 5475.
Эренфельдъ Нв. 5481.
Эрнестинендорфъ Нк. 4219.
Эстонка См. 462; Нв. 5123 .

Ю.

Юговка Бз. 3202.
Юлтемирово Бгл. 1900.
Юлтыево Бз. 3973.
Юльевскій Нк. 4375.
Юматовка Бгр. 2226.
Юрманка Ст. 870.
Юрьевка Ст. 869.

Я.

Яблонка См. 430.
Яблоновка Нв. 5825.
Яблонный Врагъ Нк. 4829.
Яблонный Гай Нк. 4323.
Ягодинка См. 447.
Ягодная Нв. 4924.
Ягодное См. 748, Ст. 1358; Бз. 3772.
Языково Бз. 3509.
Якобьевка См. 401.
Яковлевка Бгр. 2212; Бз. 3424, 3637, 3764.
Яковлево Бгл. 1623.
Яковлевское Т-во Бгр. 2440.
Якутино Бз. 3335.
Ямашево Бгл. 2023.
Янкенькульскій Бгл. 2050.
Яновка Бгр. 2950.
Ясневскаго Т-ва (1, 2, 3) Ст. 1185, 1186, 1187.
Ястребовка Бгр. 2463.

АЛФАВИТНЫЙ УКАЗАТЕЛЬ (второй)

фамилій владѣльцевъ хуторовъ, усадьбъ, водяныхъ мельницъ, лѣсныхъ пикетовъ, сторожекъ и прочихъ населенныхъ мѣстъ, не вошедшихъ въ первый алфавитный указатель.

(Сокращенія при фамиліяхъ такъ-же, какъ и въ первомъ алф. указателѣ, означаютъ уѣзды, а цифры при сокращеніяхъ №№ списка.

А.

Аббейдулино Нв. 5001.
«Абдулино» Бгр. 2695.
Абдулкагирово Бгл. 1816.
Абдулевскаго общ. Бз. 4049.
Абдулина Бгл. 1473.
Абдулхакимовой Бгл. 1437.
Абловыхъ См. 555.
Абрамова См. 708.
Абросимова См. 301.
Авдѣева Нк. 4658.
Авдѣева-Немова Нк. 4660.
«Аверкино» Бгр. 2139.
Авипова Бз. 3837.
Агапова Нв. 5537, 5606.
Агѣева Бгр. 2351, 2495, 2496, 2923.
Аделаидовскаго Общ. Бгр. 2863.
Адлеръ Нв. 5403.
Азаревичъ Бгр. 2567, 2665.
Азаровыхъ Нк. 4139.
«Азиковъ» Бгр. 2544.
Азнабаева Бгр. 2901.
Айрихъ Нв. 5014.
Акимова Бз. 3616; Нк. 4758, 4759, 4760.
Акимовскаго Тов. Нк. 4642.
Акимина Нв. 5176.
Акирова Нк. 4280.
Аксакова Бз. 3560, 3743.
Аксаковой Бз. 3516.
Аксютина Бз. 3802.
Аксютиной Бз. 3183.
Аксютиныхъ Бз. 3803.
Акчурина Нв. 5740.
Алашеева Бз. 3791, 3792.
Алашеевой См. 789.
Александрова Бгл. 1442, 1443, 1444; Нв. 5296.
Александровскаго тов. Нк. 4868.
Александровская с.-х. зем. шк. Бз. 3623.
«Александровская Пустошь» Бз. 3349.
«Александровскій» Нк. 4465.
Александровыхъ Нв. 5295.
Александро-Невскаго муж. монастыря Бгл. 1643, 1894.
«Александровъ-Гай» Нв. 4914.
«Александрталь» Нв. 5426.
«Александрофельдъ» Нв. 5424.
Алексѣева Бгл. 2082; Нв. 5622.
Алексѣевыхъ Нв. 5461.
«Алексѣевскій» Бз. 3853.
Алекенкова Нв. 5163.
Алмазова См. 354.
Ананьевыхъ Бз. 3874.
Анданюкъ Бгр. 2503.
Андреева См. 691; Бгл. 1462; Нв. 4992, 5169.
Андреевскаго тов. Бгр. 2643; Бз. 3003.
«Андреевскій» Бгл. 1959.
Андреянова См. 696.
Андрюшева См. 768.
Аникиныхъ Бз. 3795.
Анисимова См. 650; Бгл. 1744.
«Анисовка» Нв. 5722.
Аничкова Бгл. 1885.
«Анненскій» Бз. 3990.
Анрецъ Нв. 5455.
Антимоновыхъ Бгр. 2965.
Антипенкова Нв. 5200.
Антипова Бз. 3181.
Антовыхъ Бгл. 2069.
Антонова Нв. 5198, 5199, 5216, 5304, 5335.
Антоничева Нк. 4878, 4879.
Антоновыхъ См. 140.
«Антоновскій» Бгр. 2848.
Анциборъ Бгр. 2163.
Аппъ Нв. 5838.
Арбузовой См. 113.
Аргамакова Бгр. 2667.
Аргамаковыхъ Бгр. 2638.
Арешина Нк. 4301.
Аржанова См. 380, 505, 675, 759, 776; Ст. 1314, 1322; Бгр. 2196, 2197, 2377, 2490; Бз. 3592, 3707, 3708, 3761, 3784, 3785, 3786, 3787, 3803, 3914; Нк. 4135, 4187, 4214, 4397, 4497, 4591, 4768, 4770, 4776, 4790, 4835, 4877; Нв. 4979.
Аристархова Бз. 3580.
Аристова Бгл. 1639.
Аристъ Нв. 5007.
«Арнаутскій» Нк. 4312.
Арсеньева Бгл. 1669; Бгр. 2831, 2834.
Артамонова Бгр. 2108.
Артемьева Бгл. 1777, 1778.
Артесъ Нв. 5742.
Артюшкова Нв. 5605.
Архипова Нв. 5063.
Арчибасова Бгр. 2379.
«Асекѣево» Бгр. 2909.

Астафьева Бгр. 2489, 2963.
Астафьевыхъ Бз. 3182.
Афанасьева См. 536; Бгл. 1431, 1691, 1692, 1693; Нк. 4063; Нв. 5412.
Афанасьевыхъ Нв. 5410.
Афонасьевой Бгл. 2019.
Ахметзянова Бгл. 1392, 1402, 1410, 1474.
Ахметзяновыхъ Бгл. 1452.
Аюповыхъ Нв. 5771.

Б.

Бабина Бгл. 1742.
Бабкина Нк. 4500.
Бабошкина Нв. 5640.
Багряшинскаго общ. Бгр. 2862.
Баданова Бгл. 1744.
Бадылина Ст. 1237.
Бадовскаго Нк. 4173.
«Баженовскій» Бз. 3934.
Базарова Бз. 3444.
Баздырева Бгл. 1580.
Базичева Бз. 3160.
Базичевыхъ Бз. 3163.
Базырова Нв. 5738.
Байкова Бгр. 2228.
«Байковъ» Бгр. 2545.
Байскихъ Бз. 3032.
Бакалдина Бгл. 1925.
Баландина Бгл. 1995.
Баламожновыхъ Нк. 4785.
Балахонцева Бгл. 1987, 1991, 1994.
Балашева Бгл. 1514; Нв. 5669.
Балашевой Бгл. 1789, 1790.
Балбошина Бгл. 1641.
Балбошиныхъ Бгл. 1432.
Балейскаго общ. Бз. 3099.
Балейскаго тов. Бз. 3094.
Баляскникова Нк. 4274.
Баннова См. 814.
Бантюкова Бз. 4020.
Барангулова Бз. 4010.
«Баратаевская Маянга» Нк. 4081.
Баргодина Бз. 3232.
Баронскаго общ. Нв. 5271.
Барской Ст. 1145.
Барскій Бз. 3304.
Барсукова Ст. 917, Бз. 3647.
Барченкова См. 383, 384.
Барченковыхъ См. 382.
Барышева См. 356.
Баряевой Бгл. 1535.
Басаковыхъ Бз. 3357.
Бастрикиныхъ Бз. 3329.
Батулина Бгр. 2773.
Батаева Бз. 3227.
Баталкина Ст. 1015.
Батищева Бз. 3236.
Баткова Нв. 5168.
Батракскаго общ. См. 406.
Баукина Ст. 1300.
Баумгартенъ Нк. 4094, 4203.
Бауэръ Нк. 4084.
Бахметьева Бз. 3653, 3654.
Бахметьевыхъ Бз. 3656.
Бахтіярова Бз. 3989.
«Бахтуринскій» Нв. 5109.
Бахтѣева Ст. 1011, 1013.
Башариныхъ Нк. 4102.
Башкина Нк. 4413.
Башкиныхъ Нк. 4478.
«Башкирскій» См. 495.
Башмакова См. 296.
«Безводовскій» Бгр. 2551.
«Безенчукъ» См. 179.
«Безенштамъ» Нв. 5099.
Безусакъ Нк. 4380.
«Безсмертный» Нв. 5648.
«Безымянная» Нв. 5724.
Бейземана Нв. 5816.
Бекъ-Булатова Бгл. 2018.
Беккеръ Нв. 5503.
Бендера Нв. 5887.
Бердникова Нк. 4380.
Бережнова Нв. 5066.
Бережного Нв. 5860.
«Березняки» Нв. 5760.
Березняковой Бгр. 2939.
Бессарабова Бгр. 2644.
Бестужевой См. 525.
Бесѣдина Бгл. 1879.
Бибикова Нк. 4738.
Бизянова Бз. 3306.
Бикбова Бгл. 1989.
Бикмуллина Бгл. 1492.
Бирюкова Нк. 4670; Нв. 5552.
Биттигера Бгл. 1884.
Биттеръ Нв. 5676.
Благодатнаго Бгл. 1968.
Благодатова Бгр. 2663.
Благодатовыхъ Бгр. 2639.
Благонадеждина См. 716.
Блудова Ст. 1225.
Боброва Бгл. 1446, 1451, 1495, 1947.
Бобровыхъ Бгл. 1946.
Бобринскаго тов. Нк. 4867.
Бобылева Бгр. 2355.
«Богатое» Бз. 3596.
Богатырева См. 137; Бгр. 2207, 2375, 2380.
Богданова Нк. 4574.
Богдановича См. 121.
Богоболова Нв. 4894.
Боголюбовскаго общ. Бз. 3101.
Богомолова Нк. 4364.
Богушевскаго Нв. 4989.
Бодягина Нв. 5219.
Бодэ Бгр. 2443.
Боккъ Нк. 4515.
Болдырева Бз. 3361.
Болонихина Ст. 1118.

Болтунова Бз. 3618, 3621.
Большакова Бз. 4028, 4029.
Борель Нв. 5810.
Борискино-Игарскаго общ. Бгр. 2855.
Борисова Бз. 4000.
Бормотина Нк. 4505.
Бочкарева Бгр. 2104.
Бочкаревыхъ Нк. 4394.
Борщева Бз. 4028, 4029.
Боянусъ Бгр. 2395, 2403.
Бражникова Бгр. 2634.
Бражниковыхъ Бгр. 2936.
Брандтъ Бгр. 2554.
Братскаго тов. Бз. 3002.
Бредихина Нв. 5162, 5171.
«Броттъ» Нв. 5866.
Брунскера Нв. 5079.
Брусянцевыхъ См. 111.
Брындина См. 715.
Брюммеръ Ст. 1144.
Брянчаниновой Бгр. 2974, 2975.
Бубнова Нв. 5528.
Бубновыхъ Нв. 4996.
Бугурусланскаго гор. общ. Бгр. 2645, 2669.
«Бугурусланъ» Бгр. 2675.
Бузикъ Нв. 5677.
Бузулукскаго муж. мон. Бз. 3263, 3650.
Бузулукскаго жен. мон. Бз. 3614.
Букарова Ст. 1270.
Букина Бз. 4019; Нк. 4437, 4603.
Букѣева Нв. 5744.
Булгакова Бз. 3155, 3174, 3175, 3185.
Булгаковой Бз. 3866.
Булыгина Бз. 3115, 3116.
Булькиной Бгл. 1593, 1594.
Бурашникова Бгл. 1889.
Бурдакова Бгл. 1924.
Буркова Ст. 1034, 1108, 1110, 1268, 1238 1279.
Бурнаева См. 714.
Бутлерова Бгл. 1424, 1425, 1430, 1449, 1515.
Буянова Нк. 4761.
Быкова Бгл. 1596.
Бычкова Бгл. 1469.
Бѣгунова Бгл. 1985.
Бѣлановскихъ Бз. 3652.
Бѣлентьевыхъ Бз. 3849.
«Бѣлинскій» Бз. 3712.
Бѣлова Бгл. 1775, 1881; Бгр. 2431.
Бѣлоклокова Бз. 3485.
Бѣлопухова Бз. 3500.
Бѣльковской Нк. 4677.
Бѣльскихъ Бз. 3797.
Бѣляева См. 262; Нв. 5532.

В.

Вагензейтнера Нв. 5811.
Вагнера Нв. 5041.
Ваземъ Нв. 4954.
«Валентиновскій» Бгр. 2242.
Валль См. 769.
«Валуйка» Нв. 5818.
Вандыглевыхъ Бз. 3848.
Ванякиной Бз. 3206, 3207.
Варакеъ Нв. 5303.
Варапаева См. 129.
«Варваринскій» См. 164.
«Варварохлоповскій» Нв. 5815.
Варевцева См. 693.
Варенниковой Бз. 3644.
Варламова См. 577.
Васильева Ст. 1070. 1226.
«Васильевскій» Бгр. 2546; Бз. 3530.
Василенко Нв. 5348.
Вдовина Нв. 4597, 5395, 5407, 5408, 5445, 5452, 5453, 5463.
Вдовушкина Нк. 4765.
Веберъ Нв. 5809.
Вельцъ Бгр. 2102, 2938; Бз. 3171.
Вербицкаго Нк. 4704.
Вернеръ Нв. 5468, 5639.
Вестманъ Бгл. 1963.
«Ветелки» Нк. 4569.
«Верхне-Лѣкаревскій» Бгр. 2957.
«Верхне-Плесскій» Нв. 5875.
«Верхній-Провалъ» Нв. 5431.
Верховскаго См. 367.
Вершинина См. 694.
Вершкова Нв. 5884.
Вилеръ Бз. 4040.
«Винно-Банново» Бгр. 2385.
Виноградова Ст. 1331, 1332, 1334, 1342, Бз. 3881.
Винокурова Бгр. 2885.
«Винчаговъ» Бз. 3760.
Виссаріонова См. 490.
«Виноѣевскій» Бгр. 2787.
Вишневскаго Нк. 4241.
Вишнякова Бгр. 2268, 2269.
Владимирова Бгл. 1645; Нв. 5234.
«Водянка» Нв. 5736.
Военнаго Вѣдомства См. 731.
Вознесенскаго жен. мон. Нк. 4316.
Войновскаго Бгр. 2559.
«Волга» Нв. 5720.
Волкова См. 535, 604; Ст. 986, 1140, 1336; Нв. 5129.
Волковыхъ Бгр. 2322.
Волковыхъ-Каретниковыхъ Ст. 1335.
Кн. Волконской Бгр. 2561.
Волоховой Ст. 1312, 1315.
Волченко Нв. 5790.
Вольскаго Бгр. 2720.
Вольфъ Нв. 5500.
Волынкина См. 63, 75.
Волынскаго Бз. 3303.
Воробьева Бгр. 2769; Бз. 3562.
Ворожейкина См. 602, 631.

Ворнсбехера Нв. 5814.
Воромсбехера Нк. 4300.
Гр. Воронцова-Дашкова Нк. 4174, 4175, 4176, 4665.
Воскресенскій единов. мужск. мон. Нк. 4384.
Воспушкова Нв. 5608.
Вострова См. 566, 567.
«Всесвятскій» Нв. 5098.
Вуковыровскаго тов. Бгр. 2692.
Вьюшкова Нв. 4987, 5004, 5628.
Вьюшковыхъ Нк. 4155.
Выропаева См. 812.
Вѣчканова Бз. 3558.
«Вѣчно-Молоканскій» Нк. 4583.
«Вѣчный» Нк. 4462.
«Вятскій» Бгл. 2070.

Г.

Гаасъ Нв. 5126.
Гавердовскаго См. 563.
Гаврилова Ст. 1248; Нк. 4599.
Гавриловыхъ Бз. 3089.
Кн. Гагариной Нв. 5336, 5337.
Галаева Бгл. 1438.
Галіева Бгл. 1466.
Галіулина Бгл. 1390, 1391.
Галка Бз. 3537.
Галкина См. 138, 139.
Галкиныхъ Нк. 4771.
«Галкинскій» Нв. 5859.
«Галковскій» Бгр. 2494.
«Гамалѣевка» Бз. 3056.
Гамуллина Бгл. 1407.
Гансау Нв. 5249.
Гарина Бз. 3367, 3838.
Гариной Бз. 3865.
«Гармышовка» Нв. 5745.
Гасловскихъ Ст. 1219.
Гашгузова Бз. 3470.
Гербъ Нв. 5006.
Гейденъ Нв. 5282.
Гейнингъ Нв. 4978.
Гема Нк. 4657.
Генингъ Нв. 5075, 5279.
Герасимова Нв. 5741.
Герасимовой Бгл. 1388.
Гергейрейдеръ Нв. 5040.
Германъ Нв. 5867.
Гермышъ Нв. 5064.
Гертье Нв. 4947.
Гизятулина Бгл. 1406.
Гильхинъ Бгл. 1782.
Гиллертова Бз. 3880.
Гильденбергъ Нв. 5698.
Гиммеля См. 564, 570.
Гипгъ Нк. 4365.
Гинтеръ Бз. 3228, 3381.
«Гирцевскій» Нк. 4794.
Гирфанова Бгл. 1996.
Гиршфельда Бгр. 2851.
«Главная» Ст. 1017.
Гладышева Бз. 3575.
Глужихъ Бз. 4013.
Глухова Бз. 3577; Нк. 4451.
Глуховыхъ Нк. 4784.
«Глуховъ» См. 355.
«Гмелинская» Нв. 5869.
Гниломедовыхъ Нк. 4142.
Гноянхъ Нв. 5763.
Гр. Голенищева-Кутузова Бгр. 2731, 2736, 2737, 2738, 2739, 2755, 2764, 2765, 2774, 2775, 2776, 2777, 2778, 2779, 2780, 2781, 2782.
Кн. Голицина Бгр. 2973.
Кн. Голициной Бгр. 2421.
Голованова См. 810.
Головина См. 678.
Головиныхъ См. 595.
Головкина Бгл. 1397.
Головка Нв. 5036.
Голощапова Бз. 3035.
Голубева Нв. 5238.
Голубятникова Бгр. 2109.
Голышкина Бгр. 2502.
«Голяко» Нк. 4588.
Голякова Нв. 5549.
«Гонтарь» Бз. 3076.
Горбатова Нв. 5175, 5230.
Горбова Нв. 5646.
Горбунова Бгл. 1951; Бгр. 2662.
«Горбъ» Нк. 4600.
Горина Бгр. 2117; Нк. 4428.
Горнова Бз. 4047.
Горнъ Нв. 5695.
«Горнъ» Нв. 5877.
Городецкаго Бгр. 2766, 2784, 2785.
Городецкихъ Бгр. 2760, 2786.
«Городецкій» Бгр. 2847.
Городищенскаго Т-ва Ст. 1356.
Госуровой См. 794.
Горшкова Бгр. 2115.
«Горыновскій» Бгр. 2961.
Горѣлова Нв. 5165.
Горяинова Нк. 4167.
Горячева Бгл. 1958.
«Грачевка» Бз. 3122.
Гребенщикова Бз. 3522.
Гречашкина Ст. 1182.
Гречухиныхъ Нк. 4474.
Грибе Нк. 4315.
Гридасова Нк. 4332.
Григорьева Бгр. 2754; Нв. 5892.
Гришина Бгр. 2425.
Гросманъ Ст. 1312, 1315.
Грумбладтъ Бз. 3806.
«Грызлы» Нк. 4814.
«Грѣховодовъ» Нк. 4612.
Грязнова См. 268, 755.

Губайдуллина Бгл. 2073.
Губарева Нк. 4186.
Гувва Нв. 5614, 5623.
Гудусъ Нв. 5617.
Гудыма Нк. 4646.
Гузева Нв. 5526.
Гулинскаго См. 37.
Гурова Бгр. 2560; Бз. 3156, 3157, 3158, 3179.
Гуртинцева Нв. 5527.
Гурьянова Бгр. 2105.
Гусарова Бз. 3907.
Гусаровой Бз. 3615.
Гусева Ст. 1238, Нв. 5655.
Гусевой Бгл. 1396.
Гусевыхъ Бз. 3947, Нв. 5793.

Д.

Давлетбаевыхъ Бгл. 1965.
Давлетшина Бгл. 1964.
Дайгеръ Нв. 5276, 5277.
«Даль» Нв. 5827.
Дальнова См. 623.
Дамергъ Нв. 5705.
Дамеръ Нв. 5671.
Данилова Ст. 1028.
Данненберга Бз. 3956.
Даринской Бгл. 1918.
Дворникова Бгл. 1426, 1429, 1453, 1454, 2062, 2063, 2064.
Дворниковыхъ Бгл. 1428.
Дворцова Нв. 5529.
Двояжкина Нв. 5635.
Дебу Ст. 1223.
Деграфъ Нв. 4990.
Дельвигъ Нк. 4479.
Демахина Нк. 4513.
Дементьевой Бз. 3315.
Демидова См. 816, Нв. 5025.
«Демьясъ» Нв. 5472.
Денежкина См. 110.
Денисова Бгл. 1955.
«Дергуны» Нк. 4573.
«Дизендорфъ» Нв. 5863.
Димидовой Бгр. 2888.
Динеръ Нв. 4943.
Дмитріева См. 526, Бгр. 2356.
Дмитріевой Бгл. 1537, 1539.
Добрыниныхъ Бз. 3805.
Докучаевой См. 58, Нк. 4853.
Докшина Бгл. 1917.
Долговой Ст. 1068.
Долговыхъ Бз. 4036.
Долгокетовскаго тов. Бз. 3044.
Долгорукой См. 104.
Дольнова См. 625.
Домникова Нк. 4448.
«Дороганскій» Нк. 4329.
Дорофѣева Ст. 913.
Дорошка Бз. 3518, 3519.
Дохлова Нк. 4185, 4191, 4194, 4281, 4367, 4696.
Дроздовой Бгр. 2648, 2673.
Дронова Нв. 5616.
Дрямова Нв. 5293.
Дрянцова Ст. 1181.
«Дубовой» Нв. 5485.
Дувинкъ Бгр. 2937.
Дудина Бз. 3439.
«Дудковскій» Нк. 4059.
Дунаева Бгр. 2800, 2801.
Дурасовой Бгр. 2883.
Дьякова См. 136, Нк. 4737.
Дьяковой Бгл. 1853, 1855.
«Дьяковскій» Нв. 5747.
Дылдина См. 719.
Дятловыхъ Бгр. 2323.

Е.

Еврафовой См. 795.
Евдокимова Нк. 4468, 4470.
Евдокимовой Нв. 5792.
Евстигнѣевыхъ Бз. 3360, 3875.
«Ега» Бгр. 2142.
Еганъ Нв. 5149.
Егоровыхъ См. 377, 690.
Екатериненштадтскаго общ. Нв. 5090.
Екатеринославскаго Т-ва Бз. 3348.
Елачичъ Бгл. 1792, 1793, 1794, 1795, 1796, 1797, 1798, 1799.
Емелиныхъ Бз. 3180, Нв. 5021.
Елисѣева Бз. 3225.
Еліазарова Бгл. 1883.
Елшина См. 545, 790.
Емельянова Бгр. 2504.
Ендурайкинскаго общ. Бгр. 2182.
Еникуцева Бгл. 1891.
Енина Нв. 5660.
Епанешниковой Бгр. 2442.
Епифанова Бз. 3204.
«Ерзовскій» Бз. 4007.
Еременко Нв. 5353.
Еремина Ст. 1269, Нк. 4441.
«Ерикъ» См. 178.
Еримѣева Бз. 4023.
Ермакова Бгр. 2759; Нк. 4502, 4671; Нв. 5360.
Ермаковскаго См. 118; Бгр. 2100.
«Ермаковскій» Бгл. 2071.
Ермахина Нк. 4663.
Ермолаева Бгл. 2005, 2006.
Ермолаевой Бгл. 2004.
«Еруслапъ» Нв. 5795.
Ерыклинскаго общ. Ст. 954.
Ерышева Бз. 3405.
«Ершово» Нв. 5595.
Еселева Бгр. 2267.
Еселевой Бгр. 2266.
Ефимова Нв. 5030.
Ефимовича Нв. 5344.

Ж.

Жарковыхъ Нв. 5392.
Жданова Бгл. 1949, 1950, 1956; Бз. 3846, 3867, 3870, 3871; Нв. 4904.
Желнина Ст. 1035.
Желудкова Нв. 5237, 5312, 5321.
Жемчужниковой Бгр. 2394.
«Жеребцовскій» См. 669.
«Жигули» См. 131.
Жижина Нв. 5429.
Жирнова См. 651.
Жоголева Нк. 4545.
Жоголевыхъ Бз. 3117, 3328.
Жолнина Ст. 1067.
Жулидова Нв. 5319, 5466, 5577, 5582, 5737.
Жулидова Нв. 5466.
«Жулидово» Нв. 5598.
Жуликова Нв. 5177.
Жулина См. 381, 837.
Журавлева Бгр. 2607; Бз. 3387; Нк. 4189, 4392, 4725; Нв. 5385.
«Журавлинскій» Нк. 4593.

З.

«Завидновскій» Бз. 3377.
«Завьялово» Бгр. 2326.
Завьяловыхъ Нв. 5782.
Заглядина Бгл. 1471.
«Заглядино» Бгр. 2908.
Загрядскаго См. 385, 835, 836.
Загрядскихъ См. 372.
Задкова Нв. 4982, 5634.
Заитова Бгл. 1957.
Зайцева См. 1019.
Залогина Нк. 4409.
Зарцикова Нв. 5313.
«Затишье» Бгр. 2609.
Захарова См. 249.
Зацѣпина 1541.
Зацѣпиныхъ Бз. 3946.
«Звенигородской» См. 396.
Зейфертъ Нк. 4338; Нв. 5028, 5266, 5382.
«Зеленка» Нк. 4075.
«Зеленка Золотурнская» Нк. 4689.
Земитъ Бгр. 2491.
Земцова Нв. 5186, 5187, 5298, 5316, 5746.
Земченкова См. 796.
Зернова Нв. 5563.
Зерюнова Бгл. 1491.
Зибарова Бгр. 2899.
Золотова Нв. 5221.
Золотухиныхъ Бгр. 2350, 2635, 2966.
«Зоревъ» Бгр. 2959.
Зорина Нв. 5543.
Зоркина См. 354.
Зотова См. 622, 695.
Зотовой Бгр. 2964.
Зубанова Нк. 4275.
Зубарева См. 818; Бз. 3241.
Зубкова Бгр. 2606.
Зубковой Бз. 3953.
Зубовъ Нк. 4440.
Зуровой Нв. 5388.
Зюрининыхъ См. 26.
Зябкина Нк. 4579.
Зябкина-Михайлова Нк. 4605.

И.

Ибатуллина Бгл. 1702.
Ивакиной Ст. 1216.
Иванова См. 124; Бз. 3486, 3661, 3834, 3843, 3854; Нк. 4503.
Ивановой Бз. 3167; Нв. 5519.
Ивановыхъ Бз. 3922; Нв. 5373.
Иванченко Нв. 5716.
Игаева Бгр. 2597.
Игнатьева См. 813; Нк. 4872.
Иконникова Нв. 5430.
Ильина Бгл. 1387, 1966; Нв. 5704.
Ильинова Нв. 5164.
Императорскаго Человѣколибоваго Общ. Нк. 4551.
Инжеватова См. 74.
Иневатовскаго тов. Бз. 4004.
Инькова Бгл. 1773.
Исаева Нк. 4808.
Исѣева Нв. 5872.
Иштыкова См. 649.

І.

Іевскаго См. 562.
Іоновыхъ См. 605.

К.

Кавскаго См. 596.
Кагарманова Бз. 4012.
«Кадыргуловскій» Бз. 4006.
Кажаевыхъ Нк. 4693.
Казадаева Бз. 3879, 3888, 3889, 3890, 3891
Казадаевой Бз. 3892.
Казадаевыхъ Бз. 3846, 3886 .
Казакова Нв. 4986.
Казанской См. 117.
Казарина Бз. 3559.
Казеннаго Вѣдомства См. 109, 192, 193, 612, 619, 800, 801, 802, 851, Ст. 956, 957, 1057, 1058, 1098, 1099, 1100, 1150, 1198, 1199, 1318, 1364,; Бгл. 1502, 1559, 1656, 1747, 1748, 1749, 1841, 1843, 1864, 1902, 2008, 2009, 2028, 2033; Бгр. 2107, 2114, 2164, 2165, 2184, 2185, 2186, 2702, 2703, 2808—2819; Бз. 3184, 3250—3292, 3387, 3455—3458, 3540—3557, 3667, 3668, 3669, 3693—3701, 3906, 3958; Нв. 5718.
Казенная опытная сел.-хоз. ст. См. 171.
Каидаровыхъ Бз. 3849.
Калашникова См. 538, 843; Нв. 5073.

Калинина Бз. 4044.
Калиновскаго Общ. Бгр. 2183.
Калитина Бгр. 2758.
Калмыковскаго Т-ва Бз. 3093.
Калмыковыхъ Бз. 3660.
Камаша Нв. 5889.
Каменно-Сарминскаго общ. Бз. 3624, 3625.
Каменскаго Нв. 4994.
«Каменный Оврагъ» Бз. 4018.
«Камновскій» Бгр. 2735.
«Камышлинскій» Бгр. 2920.
Камышова Бгр. 2357.
Канаева Нв. 5514.
Кандалинскаго Бз. 3237.
Кандалинцева См. 300.
Кандаурова Бз. 3839, 3840.
Канкина Бз. 3358.
Кануриной Ст. 1157, 1159.
Канычева См. 68.
Канышкина Нв. 5533.
Капитоновыхъ Нк. 4253, 4669.
Каптюхина Нв. 5096, 5097.
Капускина Бз. 3351.
Капустянина См. 260.
«Карабикулово» Бгл. 1378.
Карамзина Бгр. 2264, 2272, 2447, 2448, 2416, 2417, 2418, 2972.
Каргиной Нв. 5078.
Карева Нв. 5196, 5197, 5210, 5212, 5220, 5236.
Карепанова Нв. 5017, 5018, 5019, 5396, 5581.
Карепановыхъ Нв. 5009.
Каримова Бгл. 1411, 1920.
Кармазина Нк. 4606.
«Кармала» Бгр. 2369.
Карпова Бгл. 1494; Бгр. 2270, 2971; Бз. 3378; Нк. 4575.
Карпулова Нв. 5812.
Карпунина Бгр. 2934.
Карсакова Нв. 5170. 5783.
Касимовой Бз. 3860.
Касимцева Бз. 3484.
Касковыхъ См. 375.
Катковой Нв. 4984.
Катаскій Бз. 3353.
Катросова Бгр. 2445.
Каширина Нв. 5272.
Кашкарева Бз. 3788, 3845.
Кашкаровой Бз. 3835.
Каюкова Бгр. 2111.
«Квасиса» Бз. 3397.
Квятковскаго Нв. 5733.
Кейльманъ Нв. 4952, 5784.
Кернъ Нк. 4083, Нв. 5026.
Кижаева Нк. 4452, 4580.
Кизяева Нк. 4447.
Кикина См. 252, 257, 558.
Кимшина Бз. 2991.
«Кинель» См. 30.
Киселева Бз. 2989, 3162, 3993; Нв. 4905.
Киселевой Бз. 3206.
Киселевыхъ Бз. 3229, 3230, 3331, 3498, 3872.
Кирилина См. 62.
Кирилиныхъ См. 539.
Кирсанова Нв. 5633.
Кирѣева См. 210; Нв. 5580.
Кирѣевой Бгл. 1640.
«Кирѣевскій» Бз. 3300.
Кирѣевыхъ Нв. 5579.
«Кисла» Бгр. 2451.
Кисменскаго Бз. 3193.
Клейменова Бз. 3810.
Клейменовыхъ Бз. 3356.
Клекнеръ Нв. 5692, 5693, 5694.
Клементьева Бгл. 1577.
Клементьевыхъ Бгр. 2658, 2659, 2660.
Кленикова Нв. 5334.
Климанъ Бз. 3793.
Климова См. 728, 729; Бз. 3992; Нв. 5206.
Клыгина Нв. 5901.
Ключевскаго общ. Бз. 3102.
«Ключевскій» Бз. 3525.
Ключегорскій жен. мон. Бз. 3814, 3815.
Книстнеръ Нв. 4941.
Книсъ Нв. 4931.
Кнорингъ См. 787, 788; Нв. 5012, 5340, 5356.
Князкина Бгл. 2085.
Кобалевской См. 842.
Кобзаря Нв. 5258, 5259, 5338, 5339, 5359, 5376, 5377, 5404, 5405, 5634.
Кобатикова Нв. 4900.
Коблова Нв. 4903.
Коблякова Нв. 5550.
«Кобозовскій» Нк. 4054.
Кобякова Нв. 5657.
Ковалева Бгр. 2348.
Коваль Нв. 5680, 5714.
Ковальскихъ Бз. 3168.
Ковзанъ Бз. 3166, 3187, 3642, 3643, 3666.
Ковригина Нв. 5378.
Коврова Нк. 4429.
«Ковровскій» Нк. 4788.
Кодяковскаго общ. Бз. 3102.
Кожаева Нк. 4193.
«Кожемякинъ» Бгр. 2383.
Кожина Бгр. 2360.
Козлова Бз. 3193.
«Козловка» Бгр. 2327; Нк. 4586.
«Козловскій» Нк. 4789.
Козлякова Нв. 5578.
Козорѣзъ Нв. 5681.
Колесникова Бгр. 2962; Нк. 4705.
Колодина См. 809.
«Колтубановскій» Бз. 3248.
Колчина См. 211.
Колчурина Бгл. 1616; Бгр. 2756.
Колюбакиныхъ Ст. 1282.
Комарова См. 792; Бз. 3432, 3517; Нв. 5525.

Комаровскаго См. 302.
«Комаровскій» Бгр. 2846.
Компанца Бз. 3042.
Конаденкова См. 597.
Кондратьева Бз. 3887.
Коновалова Бгл. 1644; Бз. 3579; Нк. 4118, 4273, 4695.
Коноваловыхъ Нк. 4694.
Константинова Бгр. 2563; Бз. 3678.
Коныгина Нк. 4909; Нв. 5645.
Коняевыхъ Бз. 3395.
«Копань» Нв. 5862.
Копачева Бз. 3433.
Кононева Бгр. 2598.
Копыловыхъ Бз. 3744.
Корепанова Нв. 5364, 5439.
Корешенкова Нк. 4446, 4449.
Корнева См. 25.
Корнишина См. 791.
Корноухова Бгл. 1776.
Коробкова Нв. 5153.
Коробова См. 541, 542, 601.
Коровина Нв. 5446.
Корфъ Бз. 3161; Нк. 4140, 4728.
Коршунова Бгл. 1988.
Корякина Бз. 3130.
Косарева Бгл. 1982.
Космовыхъ См. 368.
Косова Нв. 4958.
Косолапова Нв. 5789.
Коссовичъ См. 501.
Костромитова Бз. 3316, 3483.
Котельникова Нк. 4608.
Котина См. 549.
Коткова Нк. 4855.
Котова Нв. 4906, 5603.
Кохновскихъ т-въ Нв. 5586—5594.
«Кочетки» Нк. 4494, 4815.
Кочеткова Бгл. 1615.
Кочкари См. 603.
Кошелева См. 115, 571.
Кошелевыхъ Бз. 3748.
Кравцъ Нв. 5450.
«Кравцевскій» Бз. 3412.
Крайнова См. 215.
Красикова Бгр. 2484, 2485; Бз. 3368, 3396, 3617, 3862, 4024.
Красненьковой Бгр. 2400.
Красникова Ст. 885.
Красно-Городецкаго т-ва Бгр. 2763.
Краснова Бгр. 2603, 2770; Нк. 4095.
«Красновскій» Нк. 4826.
«Красный-Кутъ» Нв. 5130.
Красюкова Нв. 5077.
Краусъ Нв. 5443.
Крафтъ Бгл. 1784; Нк. 4530; Нв. 5089.
«Крахмали» Нв. 5865.
Кремеръ Нв. 5701.
Кремнева См. 811.
Крестьянскаго Позем. Банка См. 97, 418, 711, 723, 848; Ст. 966, 1044, 1192, 1193, 1194, 1351, 1352; Бгл. 1854, 1857, 1939—1942, 1984; Бгр. 2285, 2347, 2486—2488, 2666, 2777, 2783, 2922, 2978—2981, 2990; Бз. 3036, 3104, 3323, 3436, 3466, 3535, 3536, 3538, 3539, 3601, 3602, 3894, 3895, 3920, 3921, 3960, 4015—4017; Нк. 4379, 4400, 4535, 4727, 4779, 4791, 4797; Нв. 5024, 5384, 5397, 5401, 5438.
Крест. с. Андреевки Бз. 3004.
Кр. с. Богородскаго Нк. 4247.
Кр. с. Красной Поляны См. 673.
Кр. с. Липовки Нк. 4243.
Кр. д. Михайловки Бз. 3006.
Кр. с. Новокурскаго См. 672.
Кр. с. Утевки См. 671, 674.
Кр. с. Федоровки 103, 3005.
Кривопалова Бз. 3417.
Кривопаловыхъ См. 758.
Кривошеева См. 218; Нк. 4477.
Крикау Нв. 5662.
Криническаго т-ва Бз. 3046.
Кріулина Ст. 1285.
Кропачева Нк. 4466, 4467, 4480, 4481.
Кроткова См. 253, 556; Бгр. 2367.
«Кротовка» Бз. 3124.
Круговыхъ Бз. 3842.
Круглякова Нв. 5557.
Крузова Нв. 5071.
«Крульскій» Бгл. 1642.
Крутова Бгл. 1457.
Крутовыхъ Бз. 3347.
Крыжина Бгр. 2977.
Крылова Бгл. 1745.
Крыловыхъ См. 370.
Крючкова Нв. 5559, 5894, 5895, 5902.
Ксенофонтова Бгл. 1477.
Кудина См. 141.
Кудрявцева См. 366, 387.
Кудряшова Нк. 4410, 4412.
Кудряшевой Нк. 4411.
Кузнецова См. 36, 709; Ст. 1286; Бгр. 2599, 2601, 2602; Бз. 3114, 3419, 3680; Нк. 4206, 4504, 4993.
Кузьмина Бгр. 2444; Бз. 2992; Нк. 4544; Нв. 5436, 5437.
Кузьминой Бгр. 2732.
Кузьмичева Нв. 5383.
Кузьминыхъ Бгр. 2903.
«Куковскій» Нв. 5750.
Куканъ Бз. 3159.
Кукушкиной См. 266.
Кулебякиной Ст. 984.
Куликова Бз. 3582; Нв. 5754.
Куличкова Бгл. 1545.
Кумраскина Нк. 4269.
Кумякова Нв. 5743.

Кункель Нв. 5767.
Кунцъ Нв. 5731, 5732; Нк. 4516.
«Купеческаго» пароход. Общ. Ст. 1299.
«Купцы» Нк. 4852.
Курбатова Нк. 4890.
Курбатовыхъ Нк. 4398.
Курлина См. 765, 771, 772; Бгр. 2399; Бз. 3709, 3710.
Курлиной Ст. 971; Бгр. 2398, 2405, 2924; Нк. 4227, 4701, 4803, 4845, 4846.
Кумакай Нк. 4436.
Курмаева Нв. 5031.
Курникова Нв. 5386, 5546.
Курова Нв. 5901.
Куропатова Нв. 5560, 5891.
Куроѣдова Бгр. 2135, 2579, 2668.
Куропятника Нк. 4589.
Курскаго Т-ва Бз. 3346.
Курчатова Нв. 5096, 5097, 5788.
Курчатовыхъ Нв. 5101.
Курымова Бгр. 2604.
Кустова Нв. 5173.
Кустовыхъ Нв. 5172.
Кутиныхъ Бгр. 2900.
Кутнякова Нв. 5607.
Кутузова Нк. 4766.
«Кутулукъ» Бз. 3597.
Кутухина См. 120.
Куховаренко Нв. 5184, 5190, 5191, 5192, 5687.
Кушманцевой Ст. 1337.
Купеба-Кукаринъ Нк. 4571.
Купеба Нк. 4596.

Л.

Лавровой См. 537.
Лазаревичъ Бгл. 1888.
Лазаревыхъ Бз. 3951, Нк. 4170.
Лайсонъ Нв. 5042.
Лайсъ Нв. 5037.
Лакомкина Бгл. 1458.
Лакшаева Бз. 3043.
Лангъ Нв. 5274.
Ландау Нв. 5421.
Ланцева Нв. 5167.
Ланенко Нв. 5690.
Лапина Нв. 5236.
Ларенкова Нв. 5224.
Ларина Бгл. 1409; Бз. 3209, 3210.
Лашкова Бз. 3576.
Лебедева Нк. 4472.
Лебедевичъ Бгр. 2596.
«Лебедевъ» Нв. 5723.
Лебедь Нв. 5691.
Левина Бгр. 2432; Бз. 3324, 3522.
Леднева См. 294.
«Ленколокъ» Бгр. 2433.
Лентовскаго Ст. 1220.
Леопова Нв. 5387, 5411, 5515, 5516, 5609.
Леонтьева Бгл. 1880, 1981, 2055.
«Лепехинская» Нв. 5055.
Лепешкина Ст. 1069, 1108, 1109, 1114, 1115.
Лермонтова Бгл. 1667, 1668, 1983.
Либеръ Нв. 5507.
Либеръ Нв. 5508.
Либихъ Нв. 5706.
Ливинскаго Т-ва Нк. 4643.
Лидеръ Нв. 4950, 5284, 5285, 5286.
Лимонова Бгл. 1543.
Линькова Нк. 4703.
«Липпертсталь» Нв. 5572.
Липпертъ Нв. 4985, 5260, 5261, 5262.
«Липяги» См. 130.
Лихаревой См. 840.
Лихматова Нв. 5881.
Лишиной Нк. 4191.
Лобановыхъ Нв. 5770.
Логунова См. 250.
Ложкина См. 267.
Локарева Нв. 4898.
Лопухова Бгр. 2562, 2960; Нв. 5522, 5535.
Лопуховыхъ Нв. 5204.
Лорешь Нв. 5505.
Лоховскій Бз. 3359.
«Лоховскій» Бз. 3847.
Лохно Нк. 4650.
Лукина Ст. 947; Бгр. 2553, 2555; Нв. 5350, 5391.
Лукова Нв. 5882.
Лукьянова См. 621; Бз. 3441.
«Лѣвая-Волга» См. 420.
Лѣвая Казачья См. 489.
Лѣсничаго См. 264.
Любимова Бгр. 2719.
Любовенкова Нв. 5227.
Любушкина Бгр. 2933.
Лязина См. 670.
Ляляева Нв. 4904, 5553.
Ляметлатыпова Бгл. 2021.
Лямина Бгл. 1394.
Лятошинскаго Нк. 4767.
Ляуданскаго Бгл. 1887.
Ляциныхъ Нк. 4297.

М.

«Мавринка» Нв. 5032.
Магель Нв. 5696.
Майзеля Нв. 5069.
«Майтуга» См. 177.
Макарова См. 88. Бгр. 2429, 2958; Бз. 3437, 3683; Нк. 4314, 4498.
Макаровыхъ Нк. 4891.
Макашева См. 216.
Максимова См. 85, Ст. 1295; Бз. 4033; Нв. 5803.
Малахова Бз. 3850.
Маленова Бгл. 1646.
«Малиновскій» Бз. 3528.
Мало-Ждановскаго Т-ва Бз. 3869.
Мало-Толкаевскаго Т-ва Бгр. 2655.

«Малоузенскъ» Нв. 5239.
Мальцева Нк. 4242, 4393, 4434, 4475, 4819, 4820, 4821, 4822, 4827, 4871; Нв. 5357, 5367, 5417, 5470, 5471, 5584.
Мальцевой Нк. 4806.
Мальцова Нв. 5008.
Малютина Бз. 3438.
Малюшкина Нк. 4157, 4799, 4800.
Мамоновыхъ Нк. 4143.
«Мансыревскій» Бз. 3354.
Мануйловыхъ Бгл. 1882.
Марканова Бгр. 2220.
Маркелова Ст. 1027; Нк. 4188, 4795.
Маркова См. 225, 226, 227, 228, 229, 232, 678; Ст. 1012, 1014, 1020, 1021, 1022, 1348, 1349.
Марковой Ст. 951, 952, 1143.
Мартынова Бгл. 1701.
Мартыненко Нв. 5673.
Марфиныхъ Бз. 3790.
Марысаева Нк. 4298.
Марычева Бз. 3594.
«Марычевка» Бз. 3595.
Масленникова Ст. 880, 881, 888, 889, 890, 891.
Маслова Бгл. 1703; Бгр. 2230, 2375; Нк. 4265, 4798.
«Масловскій Посѣвщиковъ» Нв. 5418.
Масловыхъ Бгр. 2967.
Мастяева Бгр. 2375.
Матвѣева Бгр. 2762; Бз. 3574.
«Матвѣевскій» Бгр. 2918.
Матисъ См. 648.
Матюниной Нк. 4317.
Матюхина См. 713.
Маурера Нв. 4942.
Машкина Бгл. 2020.
«Маянга» Нк. 4076.
«Маянскій» Нв. 4997.
Медвѣдева Нк. 4359, 4360, 4361, 4362.
Медвѣдевыхъ Бз. 3165.
Медвѣдскаго Общ. Бз. 3624.
Мезенцева Бз. 3859.
Мейеръ Бгр. 2565.
Мейнгардтъ Нв. 4978.
«Мелекесъ» Ст. 1029.
Мелекес. каз. вин. скл. Ст. 1025.
Мелекес. зем. больн. Ст. 1024.
Мелихова Нк. 4248.
Мельникова Бгл. 1476, 1781, 2086; Бз. 3861; Нк. 4313.
Мельниковой Бгл. 1992.
Мельниковыхъ Нк. 4408; Нв. 5022, 5023.
Мендѣлѣевой Ст. 1339.
Меркель Нв. 5275, 5772.
Меркертъ Нв. 5507.
Меркулова См. 624; Ст. 1235; Нк. 4873.
Меркульева Нк. 4870.
Мерцъ Нв. 5283.
Метальникова Нв. 5518, 5642, 5656.
Мецгеръ Нв. 5205.
Мечъ Бз. 3311.
Мжельскаго Бз. 3925.
Микоши Нв. 5398, 5542.
Микулина Бгл. 1427, 1780, 1960.
Микулиныхъ Бгл. 1791.
Миллеръ Бз. 3177, 3868; Нк. 4610; Нв. 5065, 5088, 5181, 5182, 5310.
Миловзорова Ст. 1139.
Минаева Нв. 5300.
Минникаева Бгл. 1408.
Минхъ Нв. 4981.
Минѣева Нк. 4469.
Мирковичъ Нк. 4190.
Миронова См. 727; Нк. 4156.
Мисюры Нк. 4648, 4649, 4651.
Митрохина Нв. 5166.
Михайлова Бгл. 1547; Нк. 4103, 4299.
Михайловой Бз. 3800.
Михалева Бз. 3502.
Михалевыхъ Бз. 3504.
Михѣева См. 407, 408.
Мичурина Нв. 5441.
Модина Нв. 5442.
Мойскій Свято-Троицкій муж. мон. Бз. 3318.
«Мокроусъ» Нв. 5794.
Мокрушина Бз. 3682.
Мокѣева Бгл. 1985; Нк. 4653.
Молозиныхъ Бгр. 2902.
«Молоканскій» Бз. 3808.
Молоствовой Бгр. 2162, 2884.
«Молошинскій» Нв. 5005.
«Монашкино» Бгл. 1772.
Моргачева Бз. 3799.
Морданшина Бгл. 1743.
Мордвинкина См. 510.
Мордвинова Бгл. 1578; Бгр. 2578.
«Мордовскій» Бз. 4022.
Морева См. 670.
«Моревка» Бгл. 1489.
Моревыхъ Нк. 4152.
Морковникова Бгл. 1534.
Морозова См. 632; Нв. 4959, 5551, 5903.
Морозовой Бгр. 2907.
Морозовыхъ Бгл. 1785; Бз. 3651.
Моршанскаго Нк. 4154.
Морякова Ст. 1267.
Москвитина Бз. 3857.
Моцелева Нв. 4900.
«Мочегай» Бгр. 2368.
Мулюкова Бгл. 2066, 2068.
«Муравка» Бгр. 2140.
«Муравлевскій» Нк. 4611.
«Муравки» Нв. 5409.
Мурсалимова Бгл. 1739.
Мусина Бгл. 1740.
Мутасова Нв. 5020.
Мухаметгазыева Бгл. 1464.
Мухаметзянова Бгл. 1472.

Мухаметшина Бгл. 1463.
Муханова Бз. 3527, 3955.
«Муханово» Бз. 3961.
Мухановыхъ Бз. 3954.
Мухина Нк. 4433.
Мушкиной Бгр. 2397.
«Мыльная» См. 493.
Мыслякова Нв. 5555.
Мышева См. 766.
«Мѣловой» Нв. 5459.
Мясниковой Нв. 5062.

Н.

Надеждинскаго тов. Нк. 4644.
Наденса Нв. 5749.
Надѣина Бз. 3882.
Назаркина Нв. 5235.
Назарова Бгр. 2449, 2493; Бз. 3873; Нв. 5897.
Назаровыхъ Бз. 3796.
Намычкина Нк. 4124.
Нарышкиной Бгр. 2422, 2423, 2424.
Наумова Ст. 887, 978, 979, 980, 981, 982, 983, 987, 988, 989, 990.
«Наумовскій» Бгр. 2896.
«Нахозимовка» Нв. 5651.
Небога Нв. 5712.
Невзорова Бз. 4002.
Незнаева Бз. 3131.
Неклютина Бз. 3030, Нк. 4778.
Неклютиной Бз. 3088, 3103, Нк. 4117.
Немировича-Данченко Ст. 1167, 1277, 1278.
Непклонова Бз. 3523.
Неплюевой Бгр. 2396.
Неплюевыхъ Бз. 3573, 3583.
«Неприкъ» Бз. 3132.
Нестеренко Нв. 5717.
Нестеровскаго общ. Бз. 3100.
Неугасимова Нв. 5208, 5231, 5232.
Нефадьева См. 845.
Нефедова Бз. 3468, 3852.
Нечаева См. 114, Бз. 3226.
Нигачева Бгл. 1459, 1460, 1461.
Нижне-Ильясовскаго общ. Бз. 4048.
«Нижне-Лѣкаревскій» Бгр. 2956.
Низе Бгл. 2007.
Никитиныхъ Бз. 3406.
Никитчукъ Бз. 3533.
Никифорова Бгл. 1741.
Никишина См. 27, 263.
Никкель См. 167.
Николаева Бгл. 1445.
Николаевскаго Вознесенскаго жен. мон. Нк. 4351.
Николаевскаго Уѣз. Зем. Нк. 4407.
«Никольскій» Бгл. 1614, Бгр. 2365.
Никонорова См. 212; Бгл. 1979, 1993; Бгр. 2376.
Никулиныхъ Ст. 1271.
«Новая Волынь» Бгр. 2550.
«Новая Каменка» Бгл. 1488.
Новикова Бз. 3120; Нк. 4276; Нв. 4944.
Новиковыхъ См. 101; Нк. 4363, 4729.
Новичкова Бгл. 1648, 1990.
Новичковыхъ См. 847.
«Ново-Алексѣевскій» Бз. 3851.
Ново-Байтермишскаго общ. Бгр. 2860, 2861.
Ново-Буянскаго Т-ва Ст. 1089.
«Ново-Георгіевка» Бз. 3494.
«Новогуповловка» Нв. 5444.
«Ново-Ивановскій» Нв. 5460.
«Ново-Краюшкинъ» Нк. 4592.
Новокрещенова См. 604, Нк. 4062.
Новокрещеновой См. 808.
«Ново-Ландау» Нв. 5422.
«Ново-Можаровскій» Нк. 4055.
«Ново-Морозовъ» Нв. 5653.
Ново-Николаевскаго Т-ва Нк. 4645.
«Ново-Никулинскій» Бз. 3352.
«Ново-Петровскій» Бз. 3812.
«Ново-Покровскій» Бз. 3520.
Новопольскаго общ. Бгр. 2864.
Новосельцева Бз. 3301.
«Новосергіевка» Бз. 3055.
Новосильцевой Бз. 3366.
«Новотроицкій» Бгл. 1774, Бз. 3497.
Новоузенскаго Свято-Троицкаго жен. мон. Нв. 5523.
«Ново-Херсонскій» Бз. 3813.
«Новый» Нв. 5806.
«Новый Цюрихъ» Нк. 4296.
«Новыя Лапти» Нв. 5813.
Ногинъ Бгр. 2968.
Носова См. 409; Бгл. 1694, 1731; Нк. 4805.
Носовой См. 504; Бгл. 1919, 2056.
Нувилева См. 692.
Нудатова Бгр. 2650, 2672.
«Нѣмецкій» См. 162.
Нѣмцева См. 142, 143.
Нѣмцевыхъ См. 817.
Нѣмченко Нв. 5447.

О.

Обертъ Нв. 5675.
Кн. Оболенской Нк. 4311.
«Образцовая Усадьба» Ст. 1113.
Обрѣзкова Ст. 1180.
Обуховой Бз. 3173, 3747.
«Обшаровка» См. 419.
Обшаровскаго сельск.-хоз. общ. См. 410.
Общ. кр. д. Аверьяновки Бз. 3751.
Общ. д. Алексѣевки Бгр. 2273.
Общ. с. Барабановки Бз. 3049.
Общ. с. Бурдыгина Бз. 3051.
Общ. с. Бѣловки Бз. 3750.
Общ. д. Васильевки Бгр. 2517.
Общ. с. Гамалѣевки Бз. 3050.
Общ. с. Дмитріевки См. 389.
Общ. с. Домашки Бз. 3243.
Общ. д. Иштулкиной Бгр. 2513, 2514, 2516.
Общ. с. Кирсановки Бз. 3903, 3904, 3905.

Общ. д. Контяжевки Бз. 3752.
Общ. кол. Красный-Яръ Нв. 5140, 5141.
Общ. с. Кривозерихи См. 234.
Общ. с. Малой-Кандалы Ст. 898.
Общ. д. Матвѣевки Нв. 5380.
Общ. с. Надеждинки Бз. 3052.
Общ. с. Николаевки Бз. 3721.
Общ. с. Новосергіевки Бз. 3047, 3048, 3054.
Общ. с. Ново-Якушкина Бгр. 2515.
Общ. с. Орловскаго Нв. 4946.
Общ. с. Привальнаго Нв. 5833.
Общ. сл. Саврухи Бгр. 2701.
Общ. с. Синенькихъ Нв. 5873.
Общ. с. Сорочинскаго Бз. 3719, 3720.
Общ. д. Старовѣрки Бгр. 2271.
Общ. приг. Тіинска Ст. 1288, 1289, 1290.
Общ. с. Тоцкаго Бз. 3899, 3900, 3901, 3902.
Общ. с. Тримихайловки Бз. 3664, 3665.
Общ. с. Хворостянки Нк. 4856.
Общ. с. Шахматовки Бз. 3663.
Овидіева Нк. 4252.
Овчинникова См. 760, 774; Нк. 4184, 4330.
Овчинниковыхъ Нв. 5432, 5462.
Огородникова Бгл. 1434, 1436.
«Огневскій» Нк. 4602.
Огурцова Нв. 4939, 5375.
Одинцева Бгр. 2380.
Озерова Нк. 4676.
Озеровой Нк. 4484.
«Озерки» Нк. 4568.
«Озинки» Нв. 5473.
«Озинскій» Нв. 5427.
«Олениковскій» Нк. 4056.
Оленича Бз. 3679.
«Ольховскій» Бз. 3713.
«Омельниковскій» Бз. 3714.
«Ополяры» Нв. 5013.
Орлова Бгр. 2113, Нв. 5072.
Гр. Орлова-Давыдова См. 166, 397, 733, 734, Ст. 916, 1052, 1053, 1054, 1055, 1056, 1177, 1178, 1179, 1191, 1319, 1320, 1321, 1347, 1353, 1354, 1355, 1360, 1361, 1362, 1363.
Гр. Орлова-Денисова Нв. 4998.
Орловскаго Т-ва Нв. 4948.
«Орловскій» Бз. 3350, Нк. 4578.
«Орѣшинъ-Посѣвщики» Нв. 5420.
Осипова См. 793, Бз. 3205, 3996.
Ососкова Нв. 5627.
Осоргина См. 60; Бгр. 2343, 2651, 2652, 2657, 2753; Бз. 3118.
Осташевскаго Нв. 5609.
Остенъ-Сакенъ Ст. 883.
Острецова См. 557, 574.
Острецовой См. 573.
Остроуховыхъ Нк. 4263.
Осыко Нв. 5564.
Отруба при д. Балиновкѣ Бз. 3876, 3877.
Отруба при д. Мутовиловкѣ Бз. 3884.
Охликанова Бз. 3957.
Охлябинина Бз. 3169, 3170.

П.

Павленкова Нв. 5333.
Павлинова Бз. 3531.
Павлищевыхъ Ст. 1224.
Павлова См. 491, 626.
Павловой Бз. 3953.
«Павловскій» Нк. 4328.
«Падовка» См. 29.
Падруцкаго Бгр. 2218.
Палагина Нк. 4171.
«Паласовка» Нв. 5868.
Палимовскаго общ. Бз. 3294.
Пальтъ Нв. 5416.
Полянскаго Нк. 4122.
Панарина Бгл. 1650.
Панариныхъ Бгл. 1647.
Панкова См. 786.
Панова Бз. 3024.
«Пановскій» Бз. 3026.
Пантелѣева Бгл. 1468, 1544.
Панченковыхъ Нв. 5755.
Панчурина Нк. 4652.
Папениныхъ Нк. 4413.
Папшева Нк. 4427.
Парамонова Ст. 1111.
Пархоменко Нв. 5674.
Паршенской См. 593.
«Пастораръ» См. 323.
Пеканъ Нв. 5152.
«Пекельный» №№ 1-й, 2-й; Нк. 4060, 4061.
Пекина Нв. 5785.
Пендѣева Нв. 4910, 4911, 5650.
Пеннеръ Бгр. 2346.
Пережогина Бз. 3523.
«Перекопновскій» Нк. 4817.
Першина Нк. 4609, Нв. 5465.
Петинова Нк. 4435, Нв. 5454.
Петрищева Бгр. 2103.
Петрова См. 540, 756; Бгл. 1746; Бгр. 2429.
«Петровскій» Бгр. 2548.
Петровыхъ Бгр. 2352, Бз. 3164.
«Петрово-Свистуновскій» Нк. 4058.
Петрухнова Нк. 4123, 4786.
Петрухновыхъ Нк. 4366.
Петченко Нв. 4895, 4896.
Пестрикова съ товар. Нк. 4270.
Печерскаго Бгр. 2112, 2446.
Пивкина Бз. 3998, 3999.
Пивкиныхъ Бз. 4001.
Пивоварова Бгл. 2072.
Пиляевыхъ Бз. 3844.
Пимонова Нв. 5223.
Пиненкова Нк. 4277.
Пинсковой Нк. 4278.
Пинскеръ Нв. 5764.
Пирогова Бз. 3496.

Нискунъ Нв. 5710.
«Нитерка» Нв. 5322.
«Плаксинъ» Нк. 4266.
Платкова Ст. 985.
Платонова Бз. 3781.
Племянникова Бз. 3172, 3641, 3655.
«Плесъ» Нв. 5597.
Плугина Бз. 3218.
Плужнова Бз. 3031.
Плѣшаковыхъ Бз. 3841.
Плѣшивцева Нв. 5399.
Погодиныхъ См. 99.
Погроминскаго О-ва Бз. 3626.
«Погромное» Бз. 3627.
«Подбѣльская» Бгр. 2138.
Подвигиныхъ Бз. 3420.
Подворье жен. мон. Бгл. 1893.
Подгорнова См. 499, 500; Бз. 4035.
Подовинникова Нк. 4706.
Подольскаго Нв. 5711, 5713.
Подольскихъ Нв. 5686.
Поздпякова Нв. 5406, 5649.
Поздюнина Бз. 3364, 3365.
Покровскаго жен. мон. Бгр. 2324, 2325, 2646.
«Покровская» Нв. 5719.
Поликарпова Нв. 4995, 5620, 5621.
Половникова Нк. 4464, Нв. 5203, 5214, 5297, 5309, 5311.
Полумяхъ Нв. 4940.
Полусьмакъ Нв. 4895.
Полѣска См. 677, Бз. 3298.
Поляковыхъ См. 565, Нк. 4138.
Полянскаго Бз. 4043.
Помельцова Нв. 5457.
Поминова Бз. 3499.
Пономарева Нк. 4153, Нв. 5317.
Пономаренко Нв. 5127.
«Поперечный» Нк. 4782.
Поплавскаго См. 116, 119.
«Поплавскій» Бз. 3454.
Попова Бгл. 1579, 2065; Бгр. 2733; Бз. 3782, 3863, 3893; Нв. 4902, 5174, 5193, 5194, 5195, 5207, 5226, 5302, 5305, 5306, 5314, 5315, 5369, 5370, 5371, 5413, 5414, 5415, 5419, 5451, 5456, 5618, 5746.
Поповыхъ Бгр. 2610; Бз. 3807; Нк. 4279; Нв. 5313, 5368, 5469.
Поповой Нк. 4450.
Пополугова Бгр. 2556, 2557, 2564.
Попъ Нв. 5043.
Порляумеръ Нв. 5074.
Постникова См. 594.
Постниковой См. 487.
«Посѣвный» Нв. 5805.
Поташуева Нк. 4809.
Потинцева Бз. 3313.
Потоцкой См. 230, 233.
Потяшевой См. 386.
«Похвистнево» Бгр. 2141.
Поцѣлуева Нв. 5647.
«Привальинскій» Нв. 5876.
«Пригородъ» См. 31.
Притвицъ Бгл. 1595.
Прійтъ Нв. 5102.
Прозоровскій Нк. 4169.
«Прокопенковъ» Бгр. 2382.
Прокудина Бз. 3442; Нв. 5768.
Просвиркина Бгл. 1986, 1995.
Просвиркиной Бз. 3649.
Протопопова Нк. 4482, 4483.
Прохорова Бз. 3192, 3326, 3389, 3503, 3619, 3927; Нк. 4068.
Прохоровыхъ Бз. 3242.
Пръснякова Нк. 4656.
Пряникова Нв. 5583.
Пряхина Бз. 4003.
Пузакова См. 798.
Пузанова Бгл. 1447, 1448, 1890, 1945, 1953, 1954, 1961, 1967.
«Пузановскій» Нк. 4496, 4581.
Пудовкина Бз. 3924.
Пупина Бгл. 1441.
Пустовойтова Нв. 5683.
Пустошкина См. 502, 503, 507; Нк. 4093, 4204.
«Пустынь» Бз. 3421.
Путилова См. 61; Нв. 5896.
Путрина См. 123.
«Пчелиный» Бгр. 2547.
Пчелякова Ст. 1236.
Пшеничнаго Нв. 5666, 5708, 5761.
Пьянковой Бгр. 2647.
Пыринова См. 411.
Пыхова См. 218.
Пѣшкова Ст. 1221.
Пядышева Ст. 1023, 1146, 1148.
Пятикопъ Бгр. 2641, 2670.

Р.

«Равнопольскій» Бз. 4045.
Радуевскаго Т-ва Нв. 5343.
Разина Нк. 4512.
Разиныхъ Нв. 5003.
Размарова Бгр. 2492.
Разсадина Ст. 1253.
Раздуваевыхъ Бз. 3178.
Разумова Нв. 5434.
Разумовскаго Бгл. 1652.
Райтъ Нв. 4955, 5267.
Райхъ Нв. 5108.
Раковскій жен. мон. См. 269, 378.
Рамзаева Бгр. 2426.
Рамзинскій Бз. 3363.
Ранова Нв. 5636, 5637.
Растяпина Нв. 5425.
Рауженбахъ Нв. 4980.
Рачкова Бз. 3329.
Регеръ Бз. 4042.

Реймеръ Бз. 3988.
Реймора См. 770.
Рейха Бз. 3029.
Реккъ Нк. 4304; Нв. 5011.
Рекутинъ Нк. 4818.
Реутова Бгл. 1403.
Ризабсевскаго Т-ва Бгр. 2693.
«Римско-Корсакова» Нв. 5033.
Ришъ Нв. 5504.
Гирграбенъ Нв. 5103.
«Ровнополь» Нв. 5449.
Роговыхъ Бз. 3883.
Рогожиной Нк. 4116.
Рогачикскаго Т-ва Бз. 3404.
Родіонова Нк. 4499.
Родіоновыхъ Нк. 4762.
Родичева Нв. 5375.
Розаліевой Нк. 4339.
Розановыхъ Бз. 3856.
Розе Нв. 5501.
Ромакина Нк. 4444, 4445.
Романова Бгр. 2721; Нк. 4607.
Романовыхъ Нв. 5688.
Романтѣева Нв. 5641.
Романченко Нв. 5807.
Роменскаго Нв. 4988.
Ромодановской Ст. 1313.
Роопа Бгл. 1713; Бгр. 2518, 2520, 2521, 2849, 2852, 2866.
Роотъ Нв. 4956.
Росляковыхъ Нк. 4168.
«Росташи» Нк. 4132.
Ростовскихъ Бгл. 1952.
Росторгуева Нк. 4268.
«Ростянинъ» Нк. 4495.
Ротермель Нв. 4945, 5094.
Рубцова Нв. 5624.
Рудакова Бз. 3997.
Руденко Нв. 5669.
Руди Нв. 5604.
Рудина Бгл. 1687, 1688, 1689.
Рудольфъ Ст. 884; Нв. 5128.
Рузанова См. 628.
«Рукополь» Нк. 4401.
Рыжева См. 303, 797.
Рыликова Бгр. 2519, 2717.
Рыликовыхъ Бгл. 1783.
Рылова Чв. 5076.
Рычкова Бгр. 2345, 2897, 2898.
Рычковой Бгр. 2832, 2833.
«Рѣпинскій» Нв. 5626.
Рѣшетникова Нв. 4991, 5307, 5308, 5363.
Рѣшетниковыхъ Нв. 5003, 5467, 5573.
Рѣшетова Нк. 4121.
Рябикина Нв. 5520, 5885.
Рябинина Нк. 4331.
Рябинскаго Нв. 5886.
Рябова Нв. 5124.
Рязановой Бгл. 1787.
«Рязановскій» Бгр. 2919.
«Рязанскій» См. 163.

С.

Саблеръ Нк. 4802.
Саблина Бз. 3388.
«Сабуровскій» 1, 2, 3, Нв. 5091, 5092, 5093.
Савватѣевыхъ Бгл. 1948.
Савельева Бз. 3885.
«Савельевъ-Сидоровъ» Нк. 4792.
Савинкова Нв. 5898.
Савинковыхъ Нк. 4908.
«Савруха» Бгр. 2674.
«Сазанка» Нв. 5721.
Сакуровыхъ Бз. 3789.
Саламасовыхъ Бгр. 2718.
Салихова Бз. 3440.
Салтушина См. 299.
«Салтъ-Петердакъ» Нк. 4077.
Самарина См. 519, 520, 521, 522, 523.
Самариныхъ См. 86, 87, 89, Нк. 4680.
«Самарская Лука» См. 494.
Самарскаго Архіер. дома Бз. 3293.
Самарскаго Дворянства Бгр. 2342.
Самарск. Иверск. жен. мон. Нк. 4350.
Самар. Общ. Охоты См. 819.
«Самковскій» Нв. 5748.
«Самодуровскій» Нв. 5458.
Самойлова См. 231.
Самсонова См. 764.
Сандрукъ Бгл. 1546.
Санина См. 717, 767, Бгл. 1638, 1852, 1856.
Санникова Бгр. 3028.
Санниковскаго Т-ва Бз. 3045.
Сапожникова Бгр. 2121.
Сапрыкина Бз. 2988, 3416, 3418, 3603, 3604, 3711.
«Сарай Гиръ» Бгр. 2694.
«Сарбай» См. 777.
Сатина Нв. 5762.
Сафонова Бгл. 1455.
Сафронова См. 70.
Сачукъ Бз. 3534.
Свинарева Бгр. 2608.
Свистунова Нв. 5658, 5883,
Свистунъ Нв. 5663.
Свердликова Нв. 5389, 5390.
Свѣчина Нк. 4664.
Севастьянова См. 676, Бгл. 1398, Нк. 4381.
Сейфульмулюкова Бгл. 1401.
Сексяевскаго Т-ва Бз. 4005.
«Селезень» Нк. 4601.
Селезнева Бз. 3995.
Селиванова См. 254, 256, 559; Нв. 5215.
Селькова Бгр. 2904.
«Семено-Афонасьевскій» Нк. 4057.
Семеновой Нк. 4801.
«Семеновскій» Бз. 3376; Нв. 5154.
Семиренко См. 718.
Сендюкова Бз. 3439.

Сенюшкина Бз. 3503.
«Сербулатовская Пустошь» См. 270.
Сергіевской Нк. 4096.
Сергѣева См. 598.
Сердобинскій Бгр. 2976.
Серебрякова Нв. 5619.
«Сестренскій» Нк. 4777.
Сеськутова Нк. 4659.
Сидорова Бз. 3087.
Сидоровыхъ Ст. 1108.
Силантьева См. 710.
«Сильничій» Бз. 3078.
Симонова Бз. 3878.
Симонова Бгл. 2058.
Сишева Нв. 5524.
Синютиныхъ Нв. 5178, 5202.
Сипайлова Бгр. 2134, 2636.
Ситникова Бз. 3561.
Скворцова Нк. 4251, 4674.
«Скобелевскій» Бз. 3521.
Сколонъ Бгл. 1538.
Скрябина Ст. 1283.
Славина Нв. 5183, 5354, 5402, 5440.
«Славкинскій» Бгр. 2734.
Слесарева Бгл. 1399, 1475.
Слободчикова Бз. 4025, 4026.
Смаракова Бз. 3469.
Смирнова См. 569, 712, 720, Ст. 1142; Бз. 3573, 3583.
Смола Бгр. 2642, 2670.
Смоленской жен. общ. Нк. 4854.
Смолина Нк. 4272.
Смолякова Нк. 4244.
Смоляковыхъ Нк. 4245, 4246, 4764.
«Смышляевка» См. 28.
Смѣлова Нв. 5355.
Снеткова Нк. 4382, 5374.
Соколика Нв. 5739.
Соколова См. 65, 76, 209, 373, 374, 388, 391, 524; Бз. 3038, 3481, 3648, 3659; Нк. 4501.
Соколовой См. 509; Бгл. 1581.
«Сокольскій» Бгл. 1779, 2061.
Соловьева Ст. 1016; Бгр. 2401.
Соловьевой Бгл. 1486; Бгр. 2633; Нк. 4825.
«Солодковый» См. 395.
Солодникова Ст. 1026, 1158.
Соплякова Бгр. 2427; Нк. 4250, 4473.
«Сопляковъ» Бгр. 2384.
Сорокиныхъ Нк. 4892.
«Сорокинъ» См. 592.
Сорочайкиной Бгр. 2886.
«Сорочинская» Бз. 3722.
Сосновскаго Ст. 1264, 1265; Бгр. 2807.
Сотникова Бгл. 1603; Бз. 3532.
Софонова Бгл. 2059, 2060.
Сошниковыхъ Нв. 4913.
Спасо-Преображенскаго муж. мон. Бз. 3362, 3662; Нк. 4208.
Спасскаго См. 554.
Среднее-Сельско-хозяйственное учил. См. 32.
Стаканова См. 550, 575.
«Старая Андреевка» Ст. 969.
Старо-Байтермишскаго общ. Бгр. 2856, 2859.
«Староградскій» Нк. 4576.
«Старо-Костычевскій» См. 412.
«Старо-Морозовъ» Нв. 5652.
Старо-Чесноковскаго Общ. Бгр. 2771.
«Старо-Краюшкино» Нк. 4594.
«Старый Цюрихъ» Нк. 4295.
Стафутиныхъ См. 371.
«Стебновскій» Бгр. 2549.
«Стенбовскій» Нв. 5644.
Степанова Ст. 1287.
Столбушкина Нв. 5530.
Столпаковой Бгр. 2887.
Столярова Бгл. 1651.
Столяровыхъ Бз. 3856.
«Столяры» Нв. 5428.
«Стрижакъ» Бз. 3075.
Стройкова Бз. 3211.
Стружинскаго Бз. 3467.
Струнскаго Бз. 3027.
Стрыгина Бз. 3923.
Стрѣлкина Нк. 4271.
Стрѣлкова Бгл. 1490.
Стрѣльцова Бз. 3329.
Стрѣтенскаго Общ. См. 730.
Субботина Бгр. 2229; Нк. 4136; Нв. 5625.
Субботиной Нк. 4543, 4724.
Султановой Бгл. 1450.
Сумкиной Бгр. 2312.
Сумчинскаго Бгр. 2935.
Сунгуровой Ст. 899.
«Сурковскій» Бз. 3529.
Сурошникова Бз. 3414, 3415.
Сурошниковой См. 846, 850, 860, 862; Бгр. 2101, 2106, 2116; Бз. 3745, 3753; Нк. 4352—4356, 4723, 4726.
Сусликова Нв. 5888, 5899.
Суслина Ст. 968.
Суслиновыхъ См. 99.
Суслова Бз. 3119.
Сухова Бз. 3863; Нк. 4431.
Суховилова Бз. 3025, 3033, 3092, 3096—3098.
Суховиловой Бз. 3040.
Суховиловыхъ Бз. 3095.
Суходольскаго общ. Ст. 1252.
Сухорукова Бгр. 2120.
Сухорѣчинскаго Т-ва Бз. 3783.
Сухотиныхъ Бгл. 1613.
Сучкова Нв. 4893.
Сѣдова Нк. 4662.
Сѣдышева Бз. 3325, 3327.
Сѣрова Нк. 4661.
Сѣхчина Нв. 5294.
Сюсюкина Нв. 4893.

Т.

Табакова Нк. 4585.
Таббингъ Бгл. 1944.
Таврическаго тов. Нв. 5765.
Тавянской Бгл. 1913.
Тазетдинова Бгл. 2087.
Тайнова См. 689.
Такмака Нк. 4587.
Талавринъ Нк. 4141.
Таловире См. 261.
«Таловой» Нк. 4582.
«Тамбундинъ» Нв. 5100.
Тамплонъ Бгл. 1440.
Танаевыхъ Бгл. 1433.
Тарасова См. 576; Ст. 1183, 1184.
Тарянскаго Бгр. 2353.
Татаринова Ст. 1338, 1343.
Татариновой Бгр. 2970.
Татариновыхъ Нк. 4396.
Татаринцевыхъ Бгр. 2321.
Татаръ Урайкинскаго общ. Ст. 1160.
Тахаутдинова Бгл. 1393, 1395.
Твороговыхъ Бгр. 2969.
Телѣгина См. 799.
Темберъ Нв. 5379.
«Тепловскій» Бз. 4014.
«Теребиловскій» Нк. 4463.
Терешина См. 259.
Терликовой Нв. 5002, 5010, 5015, 5016, 5029, 5341, 5342, 5381, 5538, 5631, 5632.
Терниковой Бз. 3413.
Теряева Бгл. 1649.
Теслова Ст. 1147.
Тесманъ Бз. 4050.
Тетеревниковой Бз. 3314.
Тимакова См. 376.
«Тимашево» Бгр. 2406.
Тимонина Нв. 5345, 5346, 5347, 5349, 5351, 5433, 5517, 5640.
Тимониныхъ Нв. 5027, 5358, 5393, 5394.
Тимонтаева Бз. 3001, 3681.
Тимофѣева Нв. 5201, 5211, 5301, 5672.
Тимошонковыхъ Нв. 4907.
Тиссенъ Бгр. 2483; Бз. 4041.
Титова Бгр. 2206.
Титовой Нв. 5752.
«Титоренко» Нв. 5725.
Тиханина Нв. 5556.
Тиханова Нв. 5585.
Тихонова Нк. 4120; Нв. 5225.
Тишинскаго См. 620, 627.
Тлущиковской Бгл. 1732.
Товарищ. Кожевникова и др. Нк. 4698.
Товарищ. кр. с. Никольскаго Нк. 4672, 4673, 4675.
Товарищ. «Русь» Ст. 1301.
Товарищ. Шпенглеръ Нв. 5576.
Товарищ. кр. с. Яшкина Бз. 4027.
«Толкаевскій» (Курноска тожъ) Бз. 3208.
«Толкай» Бгр. 2386.
Гр. Толстого См. 761, 762; Бгр. 2419, 2420
Толстой Бгр. 2880.
Томашевъ Колокъ См 22.
«Томылово» См. 738.
Тонконогова Нк. 4442.
«Топорнинскій» Бгр. 2917.
«Тоцкая» Бз. 3908.
Травкина Бгр. 2905.
Требунскаго Нв. 5177.
Требушникова Нк. 4546.
Тренкеншу Бз. 3801.
Тресвятскаго Ст. 1280, 1281.
Триллеръ Нв. 5275, 5283.
Тримихайловскаго Т-ва Бз. 3622.
Триппель Нв. 5095.
Трипольскаго Нв. 5151.
Трихонова Нв. 5554.
Тропманъ Нв. 5766.
«Тростянка» Бз. 3459.
«Тростянскій» Бз. 3453, 3945.
Тротъ Нв. 5751.
Трухачева См. 251.
Тульникова Бгл. 1435, 1439.
Тумаева Бгл. 1576.
Тумаевыхъ Бгл. 1575.
Тупикова Нв. 5000.
«Тургеневка» См. 77.
Тургеневой Ст. 967, 970.
Турченинова Бгл. 2057.
Турченка Нк. 4647.
«Тухловская» См. 271.
Тучкова Бгр. 2568.
Тюрина Бгр. 2430; Бз. 3581.
Тюриной Нв. 5435.

У.

Уварова Нк. 4358.
Уваровыхъ Нк. 4357.
Угодникова Нк. 4763; Нв. 5366.
Уголькова Бз. 3302.
Удѣльнаго Вѣдомства См. 64, 73, 84, 98, 100, 102, 103, 106, 107, 108, 144, 146, 168, 169, 170, 172, 176, 213, 304, 307, 390, 414, 417, 606—611, 652—657, 665, 666, 668, 680, 721, 726, 732, 736, 757, 763, 775, 803, 815, 820, 821, 852, 861; Ст. 892, 895, 896, 897, 900—904, 918, 953, 995, 996, 1006, 1007, 1036—1039, 1071, 1112, 1119, 1120, 1121, 1149, 1200—1207, 1227, 1228, 1229, 1302, 1303, 1316, 1317, 1365, 1366; Бгл. 1548, 1550, 1653, 1655; Бгр. 2402, 2683, 2684; Бз. 3935, 3936; Нк. 4069.
«Удѣльный хуторъ» См. 413.
Улыбина Нв. 5228.
Уманова Нв. 5044.
Умова Бгл. 1714, 1715.

Унгефугъ Нв. 4957.
Уполовникова Нв. 5361, 5362.
Управляющаго 9-мъ Раков. им. См. 265.
«Уразаевскій» Бз. 4038.
«Урбахъ» Нв. 5502, 5506, 5509.
Урусовскаго Т-ва Бз. 3811.
Урусовыхъ Бгл. 1923; Нв. 4901.
Усачева Бгр. 2653, 2654.
Усманскаго О-ва Бз. 3928, 3929.
«Успенскій» Бз. 3495.
Устиновыхъ Нк. 4869.
Утина Нв. 5679.
Уткина Бз. 4034; Нв. 5661.
Ухина Нк. 4395; Нв. 4919, 5107, 5630, 5654.
Учаева Нв. 5629, 5638.
Ушаковой Ст. 1333, 1341.
Ушкова См. 67; Ст. 1077—1088, 1090—1097.
Уѣзднаго Земства Ст. 1266.

Ф.

Фадина Нк. 4430, 4810.
Фадичева Бгл. 1542.
Фадѣевой Бгр. 2906.
Файделя Нк. 4303.
Фанышина Нв. 5233.
Фахретдинова Бгл. 1465.
Федоровой См. 841.
Федоровскаго Т-ва Бз. 3809.
«Федоровскій» Бгр. 2136.
Федотова Бгл. 2083, 2084.
Федулова Нв. 5287.
Федунова Бз. 4046.
Федяшина См. 386.
Фетняевыхъ Нк. 4476.
Феттеръ Бз. 3037.
Фешина Нв. 4899, 5218.
Филатова Бгл. 1467; Бгр. 2110; Нв. 4897.
Филипенко Нв. 5707, 5709.
Филиппова См. 600; Бгр. 2600.
Филипповича Бгр. 2637, 2671.
«Филипповка» Бгр. 2452.
Финаева Нв. 5893.
Финкъ Нк. 4514; Нв. 4949, 4953, 4983, 5268, 5269, 5270, 5278, 5280, 5281, 5288, 5575.
Финогрѣевой Бгл. 1536.
Фирсова См. 217; Нв. 5209, 5217, 5534, 5546.
Фискалова Бгл. 1582.
«Фитали» Нк. 4267.
Фолькманъ Бгл. 1690.
Фомина См. 297, 298.
Фомичева Бгр. 2118.
Фонъ-Арнольдъ Бгр. 2566.
Фонъ-Баумгартенъ См. 506.
Форонова Бгл. 1456.
Фортушковыхъ Нк. 4249.
Фотъ Бз. 3380, 4039.
Фрайденбергеръ Нв. 5819.
Фрайндъ Нв. 5273.
Фрей Бз. 3041.
«Фриденбергскій» Нв. 5756.
«Фриденфельдъ» Нв. 5486.
Фримана Бгр. 2219.
Фролова См. 707; Ст. 994; Бз. 3329.
Фроловыхъ Бгр. 2450; Бз. 3435.
Фунтиковой Бз. 3330.
Фунтиковыхъ Бз. 3305.
Фурсова Бз. 3658.

Х.

Хабибуллина Бгл. 1400.
Хабидуллина Бгл. 1922.
Хаванова См. 679.
Хайдарова Ст. 1018, 1249.
Хамидулина Бз. 3443.
Харламова Нк. 4432.
Харченко Нв. 5067.
Харчикова Нк. 4471.
Хасянова Нк. 4302; Нв. 5263, 5264, 5265, 5615.
«Херсонскій» Бгр. 2921.
Хилкова Бгр. 2640.
Хисматуллиной Бз. 4011.
Хлыстовыхъ Нк. 4262.
Хмара Нв. 5804.
Хмѣлькова Нв. 5571.
Хмѣльковыхъ Нв. 5574.
Хоботова Нв. 5372.
Хованскаго Ст. 1222.
«Холманка» Нк. 4567.
Холодова См. 295.
Хохлачева Нк. 4572, 4811, 4844.
Хохлачева-Мелитея Нк. 4577, 4604.
Хохлова Ст. 912; Бгр. 2265.
Храмкова Бгр. 2119.
Христъ Бз. 3312.
«Хуторка» Бз. 3023.

Ц.

Цапова См. 122.
«Царевщинская» См. 568.
Царькова Нв. 5769.
Цвѣтковой Нк. 4172.
Цейтлеръ Нв. 5699.
Цопова См. 508; Нк. 4681, 4880, 4881.
Цукалова Нв. 5175.
Цымбалъ Нв. 5667, 5684, 5689.
Цѣликовыхъ См. 59.
Цѣпкова Нв. 5185, 5188, 5189.
«Цюрихская Зеленка» Нк. 4082.
«Цюрихская Маянга» Нк. 4080.

Ч.

Чабанъ Нв. 5670, 5671.
Чагринско-Покровскаго жен. мон. Нк. 4368.
Чаковскаго Бз. 3039, 3053.
«Чалыкла» Нв. 5474.

Чарикова Бз. 3794.
Чарыкова См. 55, 56, 69, 71, 72.
Чашиныхъ Бгл. 1786.
Чебоксарова Ст. 886.
Чевкина См. 546.
Чеганова Бз. 3836.
Чегановыхъ Бз. 3858.
Чегодаева Ст. 878.
Чегодаевой Ст. 879.
Чекановой Бгл. 1516.
«Чекелянской» Нк. 4053.
Чекина Бгр. 2757.
Чекменева Бгр. 2558.
Чемодурова Бгр. 2195.
Черемшанскаго Т-ва Ст. 1357.
Черешкова Нв. 5544.
Черкасова Бгл. 1915.
«Черниговскій» См. 165.
Черникова Бз. 3993.
Черниковыхъ Бз. 3355; Нк. 4697.
Чернова См. 629; Ст. 1116.
«Черновскій» Бз. 3524.
Черновыхъ Бгл. 1487.
Черноморъ-Задерновскаго См. 127.
Черноруцкихъ Ст. 1340.
Черныхъ Бгр. 2605; Бз. 4008, 4009.
Чернышева См. 255, 543, 544, 551, 560, 561, 572; Бз. 3501.
Чернышевой См. 552.
Чернышевыхъ Бз. 3091.
Чернышкова См. 128.
Чертова Бз. 3526.
Чесноковскаго О-ва См. 214.
«Чеховъ» См. 722.
Чечина Бз. 3299.
Чижинькова Нв. 5890.
Чингиза Кн. (быв.) Нв. 5735.
Чобанъ Нв. 5682.
Чубаровой См. 369.
«Чувиксъ» Бгр. 2704.
Чудина Бгл. 1470; Нк. 4305; Нв. 5352.
Чудинова Нв. 5038.
Чудиновой Нв. 5068.
Чудиновыхъ Нв. 5770.
Чулковой Бз. 3948.
«Чумаки» Нк. 4584.
Чурикова Нв. 4893.
Чурина Нк. 4757.
Чуриной Бгр. 2656.
«Чуринскій» Бз. 3379.

Ш.

Шаафъ Нв. 5423.
Шабанова См. 547, 548.
Шадрина См. 630.
Шадриной Нк. 4783.
Шадтъ Нв. 5702, 5703.
«Шакгеръ» Нк. 4078.
Шалагина Нк. 4438 4439.
«Шамбовка» Нв. 5861.
Шангарева Бгл. 1404.
Шандеръ Нв. 4951.
Шапронъ-дю-Ларрэ Ст. 873, 874, 875, 876.
Шарафутдиновыхъ Бгр. 2830.
Шарибжинова Нв. 4999.
Шарикова Нв. 5541.
Шатина Бгл. 1576.
«Шатровка» Бз. 3077.
Шатсарина Нв. 5172.
«Шафгаузенская Маянга» Нк. 4079.
Шафѣева Бгл. 1916.
Шахина Бгр. 2428.
Шахматова Бз. 3657.
Шахова Бгр. 2366; Бз. 3798.
Шевцевыхъ См. 785.
Шевченко Нв. 5715.
Шекъ Нв. 5484.
Шелашникова Бгр. 2761, 2767, 2768.
Шелашниковой Бгр. 2850, 2853, 2854, 2865.
Шеломанова Нв. 4912, 5547.
Шенталинскаго лѣсничества Бгл. 2092.
Шепелева Бгл. 1962.
Шеферъ Нв. 4932.
Шибашкиной Ст. 1284.
Шигина Ст. 882.
Шидловской Бгр. 2216.
Шикиныхъ Нк. 4399.
Шимочкина См. 24.
Шипилова съ товар. Бз. 3646, 3991, 4021.
Шипиловыхъ Бз. 3645.
Шифа (быв.) Бгр. 2217.
Шихобалова См. 126, 735, 773; Бгр. 2137, 2138, 2199, 2354, 2798, 2799; Бз. 3121, 4030, 4031, 4032; Нк. 4064, 4119, 4133, 4135, 4196, 4207, 4529, 4534, 4536, 4617, 4804, 4807.
Шихобаловой См. 604.
Шихобаловыхъ Бз. 3090.
Шишкова Ст. 877, 887, 1215; Бз. 3446, 3749.
Шкарупа Нв. 5808.
«Шкарупинскій» Нв. 5753.
Шкирина Нв. 5400.
Шкокова Нв. 5213.
Шкоковыхъ Нв. 5229.
Шлегель Нв. 5125.
Шлепова Нк. 4702.
«Шляховка» Бз. 3317.
Шмидтъ Нк. 4192, 4443, 4793; Нв. 5700.
Шнейдеръ Нв. 5697.
Шокова Бз. 4037.
Шоникъ Бгр. 2344.
Шохиныхъ съ товар. Бз. 3434.
Шошина См. 57, 599.
Штавова Нв. 5659.
Штейнгера См. 258.
Штиглецъ Нв. 5678.
Шубина Нк. 4707.
Шуваловой Гр. Нк. 4414.

Шуваловыхъ Бгр. 2649, 2661, 2881, 2882.
Шукевича Нв. 5548.
Шулешкина Бгл. 1943.
Шулешкиной Бгл. 1886.
Шумова Бз. 3247, Нк. 4134.
Шумовой Бз. 3913.
Шумскаго См. 844.
Шункарова Бгл. 1389, 1405.
Шурыгина Нв. 5786, 5787.
Шурыгиныхъ Бгр. 2552.
Шустова Ст. 1247.
Шутакъ Нв. 5464, 5643.
Шуторева Нв. 5521, 5539, 5540, 5558.

Щ.

Щеголева Нк. 4889.
Щербакова Бгр. 2664.
Щербатовой См. 724, 725, 737.
Щербатовыхъ См. 105, 125.
Щербачевой Бгр. 2879.
«Щербачи» Нк. 4595.
Щербинина Бз. 3926, 3952.
Щигрова См. 488.

Э.

Эдельсонъ См. 23.
Эзау Нв. 5039.
«Эльзесеръ» 1-й и 2-й Нв. 5070, 5080.
Эпъ Нв. 5448.
Эрастова Нв. 5900.
Эрнъ См. 379.
Эшъ Бз. 3176, 3186.

Ю.

Юдина Нв. 5299, 5320.
Юловки См. 667.
Юмашева См. 553.
Юнакова Бгр. 2349.
Юпга См. 66.
Юнеманъ Нв. 5277.
Юрасова Ст. 1141.
Юрина См. 112; Бгл. 1980; Бз. 3950, 3959; Нк. 4137, 4598, 4796.
Юриной Бгр. 2404.
«Юринскій» Нк. 4570.
Юришичъ Нв. 5864.
«Юртовскій» Нк. 4787.
Юрьева Бз. 3578.
Юсина Бгл. 2067.
Юсупова Бгл. 1921.

Я.

Яббарова Бгл. 1816.
«Яблонскій» Нк. 4590.
«Язевка» См. 78.
Яковлева Бгл. 1493; Нк. 4654, 4655; Нв. 5685.
Якушевыхъ Нв. 5562.
Ямашева Нв. 5365.
Янишевской Бз. 3746.
Яновыхъ См. 839.
Янценъ См. 648.
Яркѣева Бгл. 1914.
Ярового Ст. 1309, 1310, 1311.
Ясакова Бз. 3034, 3482.
Ястребова Бз. 3949.
Ященко См. 96; Бгл. 1788.

Куйбышевская
№ 317443
Обл. Библиотека

Современный Міръ

Ежемѣсячный литературный, научный и политическій журналъ.

Журналъ ставитъ своей задачей распространеніе среди читателей идей послѣдовательнаго политическаго и соціальнаго демократизма. Наряду съ вопросами политической и общественной жизни, журналъ удѣляетъ серьезное вниманіе вопросамъ естествознанія, литературы, исторіи и искусства.

Журналъ издается при ближайшемъ участіи:

К. Вейдемюллера, М. Горданской (Куприной), Ник. Горданскаго, Вл. Кранихфельда и А. Куприна.

I. Въ отдѣлѣ беллетристики: „Микробы“, разсказъ **Леонида Андреева**; „Въ улицѣ Розье“, разсказъ **Д. Айзмана**; „Святыня“, разсказъ **М. Арцыбашева**; „Рѣчная отмель“, разсказъ **С. Гусева-Оренбургскаго**; „Простота“, разсказъ **В. Дубовскаго**; „Безкрылое счастье“, разсказъ **Леонида Бѣгуна**; „Самумъ“, разсказъ **С. Кондурушкина**; „Любовь“, повѣсть **Марка Криницкаго**; „Внизу“, разсказъ **В. Муйжеля**, „Homo sum“, разсказъ **Н. Осиповича**; „На сломъ“, разсказъ **М. Первухина**; разсказъ **И. Потапенко**; „Движенія“, „Взгляды“, разсказы **С. Сергѣева-Ценскаго**; „Какъ осенній листъ“... повѣсть **В Сѣрошевскаго**; „Плѣнъ страстей человѣческихъ“, **Евг. Чирикова**; „Дерибасовская“, повѣсть **С. Юшкевича**; „Бумага“, романъ **А. Федорова**;

Въ художественномъ отдѣлѣ принимаютъ участіе: Allegro, *Леонидъ Андреевъ, Д. Айзманъ, М. Арцыбашевъ, Л. Андрусонъ, К. Бальмонтъ, В. Башкинъ, Валерій Брюсовъ, В. Бѣлостоцкій-Вѣтвицкій, Ив. Бунинъ, Л. Василевскій, А. Вережниковъ, В. Вересаевъ, В. Волькенштейнъ, Г. Галина, Яковъ Годинъ, Викторъ Гофманъ, С. Гусевъ-Оренбургскій, С. Елеонскій, Борисъ Зайцевъ, В. Прецкій, Анатолій Каменскій, А. Кипенъ, К. и О. Ковальскіе, С. Кречетовъ, А. Купринъ, В. Ладыженскій, В. Лихачевъ, А. Лукьяновъ, Е. Лѣткова, Д. Маминъ-Сибирякъ, В. Муйжель, Н. Никандровъ, Н. Олигеръ, Н. Осиповичъ, Ѳ. Поступаевъ, М. Первухинъ, И. Потапенко, О. Рунова, Б. Садовскій, А. Свирскій, А. Серафимовичъ, С. Сергѣевскій-Ценскій, В. Сѣрошевскій, Скиталецъ, Танъ, Е. Тарасовъ, Д. Цензоръ, О. Шапиръ, А. Яблоновскій, Е. Чириковъ, С. Юшкевичъ, А. Федоровъ и другіе.*

Въ публицистическомъ и научномъ отдѣлѣ принимаютъ участіе слѣдующія лица: *В. Агафоновъ, Н. Азбелевъ, Аксельродъ Сордаксъ, Евг. Аничковъ, Д. Ахшарумовъ, С. Ашевскій, Ѳ. Батюшковъ, В. Беренштамъ, проф. К. Богдановичъ, Т. Богдановичъ, В. Богучарскій, акад. И. Бородинъ, проф. Брандтъ, М. Бернацкій, П. Берлинъ, М. Боголѣповъ, Г. Вендель, Б. Витмеръ, Винперъ, Ч. Вѣтринскій, Л. Герасимовъ, И. Гинцбургъ, Вл. Громанъ, А. Давидовъ, Ф. Данъ, Д. Жбанковъ, К. Залевскій, проф. Зомбартъ, проф. Ѳ. Зѣлинскій, Хр. Инсаровъ, Л. Клейнбортъ, проф. М. Ковалевскій, Д. Кольцовъ, акад. Н. Котляревскій, проф. К. Лампрехтъ, Е. Ляцкій, Л. Мартовъ, П. Масловъ, Н. Мартовъ, М. Невѣдомскій, проф. А. Оларъ, М. Оленовъ, проф. Л. Оршанскій, Э. Пименова, проф. К. Покровскій, Гр. Полонскій, Г. Плехановъ, А. Раппопортъ, М. Рейснеръ, М. Ростовцевъ, И. Рубиновъ, Н. Рязановъ, С. Сватиковъ, В. Сторожевъ, К. Тимирязевъ, Е. Тарле, К. Тимирязевъ, Я. Тугендхольдъ, Туганъ-Барановскій, акад. А. Фаминцынъ, А. Финнъ-Енотаевскій, В. Фриче, проф. Н. Холодковскій, И. Чернышевъ, П. Щеголевъ* и др.

Постоянные отдѣлы:

Литературные отклики, Вл. Кранихфельда. | **Политическое обозрѣніе, Ник. Іорданскаго.**
Родныя картинки, Александра Яблоновскаго. | **Вопросы текущей жизни, І. Ларскаго.**
За рубежомъ (иностранное обозрѣніе), **К. Вейдемюллера.**
Корреспонденціи изъ заграницы **Л. Мартова, М. Павловича** и др.
Наука и жизнь (обзоръ новѣйшихъ успѣховъ науки) **В. Агафонова, Е. Елачича, І. Лукашевича, Б. Фортунатова** и др.
Искусство (статьи по исторіи искусства и критическая оцѣнка современныхъ явленій въ области искусства) **В. Львова-Рогачевскаго, М. Невѣдомскаго, Я. Тугендхольда** и др.
Библіографія. Обзоры новѣйшей литературы по отдѣльнымъ отраслямъ знанія и отзывы о новыхъ книгахъ.

Условія подписки:

На годъ	9 р. — к.	Съ доставкой и пересылкой во всѣ города Имперіи.	За границу . 12 р. — к. за годъ, съ дост. и перес.
„ полгода	4 „ 50 „		„ „ . 6 „ — „ „ полгода „ „ „ „
„ 4 мѣсяца . . .	3 „ — „		Безъ доставки въ Спб.—8 р. въ годъ. и 4 р. полгода.
„ мѣсяцъ	— „ 75 „		

Подписка на иные сроки, кромѣ указанныхъ, НЕ ПРИНИМАЕТСЯ.

Книжные магазины, принимая подписку на журналъ, могутъ удерживать въ свою пользу: **40 коп. съ годового подписчика и 20 коп. съ полугодового,** (съ заграничныхъ подписчиковъ **60 коп.** съ годового и **30 коп.** съ полугодового).

Подписка на треть года и 1 мѣс. отъ магазиновъ не принимается.

Розничная цѣна отд. № 85 коп.; съ наложеннымъ платежомъ—**1 р.**

Перемѣна адреса—14 коп. (можно марками).

Подписка принимается въ главной конторѣ **С. Петербургъ, Надеждинская ул., № 41,** и въ отдѣленіяхъ ея: **въ Москвѣ:** въ книжномъ складѣ „**Звено**“—Бол. Никитская, № 20 и въ конторѣ **Н. Печковской**—Петровскія линіи. **Въ Одессѣ:** въ книжномъ магазинѣ „**Трудъ**“, **въ Кіевѣ:** въ кн. м. **Л. Идзиковскаго,** а также въ лучшихъ книжныхъ магазинахъ столицы и провинціи.

Магазинъ Н. Д. ИВАНОВА-МАРТЫНОВА.

Дворянская улица, домъ Акимова.

Имѣетъ постоянно большой выборъ всевозможныхъ матерій для мужскихъ костюмовъ, русскихъ и заграничныхъ фабрикъ, лучшаго качества:

ПРИНИМАЕТЪ ЗАКАЗЫ:

на исполненіе мужскихъ костюмовъ, которые изготовляются подъ личнымъ наблюденіемъ.

Спеціальные магазины МЕБЕЛИ и ЗЕРКАЛЪ

Е. Ф. ВАСИЛЬЕВОЙ,

Н-цы И. И. Васильева,

ВЪ САМАРѢ. 1) Дворянская улица, собственн. домъ. 2) Троицкая площадь, домъ Чаковскаго.

ПРИНИМАЮТСЯ ЗАКАЗЫ на полную обстановку домовъ. Отпускаются мастера по первому требованію на домъ для обивки и ремонта мебели.

ПРИ МАГАЗИНАХЪ ВСЕГДА

ГРОМАДНЫЙ ВЫБОРЪ

мебели, зеркалъ, мебельной матеріи, плюшъ, ковры, готовыя драпировки, умывальники, кровати, матрацы и наматрацники.

Адресъ для телеграммъ: Самара, мебель Васильевой.

Кухмистерская В. В. МИНѢЕВА,

уголъ Саратовской и Предтеченской ул.

ЕЖЕДНЕВНО свѣжая провизія. **ОБѢДЫ** съ 12 ч. до 5 час. дня. На всѣ порціонныя блюда **ЦѢНЫ ОБЩЕДОСТУПНЫЯ.** При кухмистерской имѣются 3 лучшихъ билліарда. Ежедневно играетъ скрипачъ съ аккомпаниментомъ піанино. **ТОРГОВЛЯ** до 2 час. **НОЧИ.**

СПЕЦІАЛЬНО принимаются заказы на СВАДЕБНЫЕ ЮБИЛЕЙНЫЕ и проч. всевозможные **ОБѢДЫ** съ полной сервировкой.

Ф. А. Нейманъ.

Самара, Дворянская ул.

НЕСГОРАЕМЫЕ ШКАФЫ и СУНДУКИ.
СЕПАРАТОРЫ, ШВЕЙНЫЯ МАШИНЫ.
ЭКОНОМИЧЕСКІЯ КУХОННЫЯ ПЛИТЫ.
АНТРАЦИТОВЫЯ ПЕЧИ.
ВЕЛОСИПЕДЫ и МОТОЦИКЛЕТКИ.
РУЖЬЯ, РЕВОЛЬВЕРЫ, ПОРОХЪ.
и всѣ охотничьи принадлежности.
ПРАЧЕШНЫЯ МАШИНЫ. = ПУРКИ ДЛЯ ХЛѢБА.

Спеціальный отдѣлъ ОПТИКИ.

ОЧКИ, ПЕНСНЭ, ЛОРНЕТЫ, БИНОКЛИ и пр.

ТОВАРИЩЕСТВО ЧАЙНОЙ ТОРГОВЛИ

В. Высоцкій и К°.

ВЪ МОСКВѢ.

ПОСТАВЩИКИ: Двора Его Величества Шаха Персидскаго, Его Императорскаго Высочества Велик. Князя Николая Михайловича.

Основной капиталъ 10,000,000 р. Годовой оборотъ свыше 25,000,000 р.

Благодаря высокому качеству нашихъ чаевъ, особенно выдающихся сильнымъ ароматомъ, нѣжнымъ вкусомъ и крѣпкимъ настоемъ, наша фирма заняла одно изъ первыхъ мѣстъ въ Европѣ по количеству продаваемаго нами чая. Въ развѣскахъ нашихъ, находящихся въ Москвѣ, Одессѣ и Екатеринбургѣ, въ собственныхъ помѣщеніяхъ занимается свыше 1800 человѣкъ. Чай нашей фирмы имѣется во всѣхъ лучшихъ магазинахъ Россійской Имперіи. При покупкѣ нашихъ чаевъ просимъ г.г. покупателей обращать вниманіе на точность нашей торговой марки—**КОРАБЛЬ** утвержденной правительствомъ.

Г.г. любителямъ чисто Кяхтинскаго чая рекомендуемъ чаи первосборные въ этикетахъ снабженные, надписью „По особому заказу безъ скидки".

№ 0	2 р. 40 к. фунтъ.
№ 1	2 р. 20 к. „
№ 2	2 р. — к. „
№ 3	1 р. 80 к. „
№ 4	1 р. 60 к. „

На складѣ Самарскаго Отдѣленія имѣется сахаръ, рафинадъ и сахарный песокъ всѣхъ заводовъ по биржевой цѣнѣ.

Правленіе Товарищества В. Высоцкій и К° въ Москвѣ, Лубянско-Ильинскія Торг. помѣщ., подъѣздъ № 3 и 4.

ОТДѢЛЕНІЯ: въ С.-Петербургѣ, Одессѣ, Варшавѣ, Ростовѣ н/Д., Екатеринбургѣ, Харьковѣ, Тифлисѣ, Ригѣ, Вильнѣ, Симферополѣ, Казани, Ташкентѣ, Самарѣ, Саратовѣ, Нижнемъ-Новгородѣ, Нижегородской и Ирбитской ярмаркахъ, въ Америкѣ: Нью-Іоркъ и Филадельфія.

Адресъ Товарищества въ Москвѣ и Отдѣленіяхъ: *Товарищество чайной торговли В. Высоцкій и К°.*
Для телеграммъ: *„Кораблик"*.

САМАРСКОЕ ОТДѢЛЕНІЕ: Заводская ул., д. А Юрина. Телефонъ № 294.

Электро-Техническая Контора и Складъ

П. Н. Поляковъ

САМАРА,

Дворянская ул., д. № 89. Телеф. № 380. Адресъ для телегр.: Самара, Аутогаражъ.

УСТАНОВКА и ОБОРУДОВАНІЕ

электрическихъ станцій, сигнализацій, водоснабженія, устройство ваннъ, клозетовъ, СООРУЖЕНІЕ МЕЛЬНИЦЪ.

ВСЕГДА НА СКЛАДѢ

нефтяные двиг. „ГАМИЛЬ АКРОЙДЪ“, АРМАТУРА водопроводная и паровая.

ТРУБЫ

всевозможныя и части къ нимъ.

ВАТЕРЪ-КЛОЗЕТЫ

ванны, умывальники, раковины. ВѢСЫ.

СТАНКИ

токарные, слесарные, строгальные и др.

ИНСТРУМЕНТЫ

слесарные, кузнечные, столярные и др.

СВИНЕЦЪ,

олово, бабитъ, асбеститъ, картонъ асбестовый и тряпичный, НАБИВКА тальковая, резина.



РЕМНИ

приводные кожанные и верблюжьей шерсти.

РУКАВА

пеньковые и резиновые.

БРЕЗЕНТЫ

всевозможныхъ размѣровъ.

СЕПАРАТОРЫ.

ПИШУЩІЯ МАШИНЫ

„Л. С. Смисъ-Визиблъ“.

Смѣты и проэкты высылаются по требованію немедленно.

АВТОМОБИЛЬНЫЙ ГАРАЖЪ

Всегда на складѣ АВТОМОБИЛИ лучшей французской фабрики „БЕРЛІЕ“

и друг. Автомобильныя принадлежности.

СКЛАДЪ АВТОМОБИЛЬНЫХЪ ШИНЪ.

Судовые двигатели и моторныя лодки.

ТИПОГРАФІЯ
и
МАСТЕРСКАЯ КАУЧУКОВЫХЪ И МЕТАЛЛИЧЕСКИХЪ
ШТЕМПЕЛЕЙ
З. Л. ГОРДОНЪ и К°

Самара, уголъ Дворянской улицы и Алексѣевской площади.

ТЕЛЕФОНЪ № 688.

ПРИНИМАЮТСЯ ЗАКАЗЫ

на всевозможныя типографскія, переплетныя линовальныя работы и штемпеля.

ЦѢНЫ САМЫЯ ДЕШЕВЫЯ.

Аккуратное и изящное исполненіе.

Краткій Прейсъ-Курантъ:

Почт. письм. бл. больш. раз.	отъ	3 р. 50 к.	за 1000 шт.
Счета безъ обор.	„	4 р. — к.	„ „ „
„ съ оборот.	„	5 р. — к.	„ „ „
„ сред. раз. ¼ л. безъ обор.	„	3 р. — к.	„ „ „
„ „ „ „ съ обор.	„	3 р. 50 к.	„ „ „
„ мал. раз. 1/8 съ обор.	„	2 р. 50 к.	„ „ „
Конверты конторскіе	„	3 р. — к.	„ „ „
Открытки почтовыя	„	3 р. — к.	„ „ „
Ярлыки для мануф. товаровъ	„	3 р. — к.	„ „ „
Циркуляры съ одной стороны	„	5 р. — к.	„ „ „
Объявленія раз. ¼ альб. лис.	„	3 р. — к.	„ „ „
Летуч. 1/8 ал. л. (при зак. 5--10 т.	„	1 р. 50 к.	„ „ „
„ 1/16 „ „ „ „ „ „	„	— р. 75 к.	„ „ „
Афиши театральн. 4-хъ л. съ прогр.	отъ	10 р.	за 500 шт.
„ „ безъ программъ	отъ	8 р.	„ „ „
Афиши альбомнаго формата . . .	отъ	5 р.	„ „ „
Хлѣбныя книжки ненумер.	„	10 р.	за 100 шт.
„ „ нумерован. . . .	„	13 р.	„ „ „
Блокноты для памяти 1/8 л. . . .	„	10 р.	„ „ „

Книги обыкновенныя въ 5 д. 2. р. 50 к.
Книги конторскія въ 5 д. 3 р. 50 к.
Визитныя карточки отъ 40 к. за 100 шт.

ТИПОГРАФІЯ СНАБЖЕНА машинами новѣйшихъ конструкцій, шрифтами и украшеніями русскихъ и заграничныхъ фабрикъ.

ИМѢЕТСЯ БОЛЬШОЙ ВЫБОРЪ ГОТОВЫХЪ РАБОТЪ

КАКЪ-ТО: СЧЕТА, БЛОКНОТЫ И ТАЛОНЫ РАЗНЫХЪ РАЗМѢРОВЪ, КВИТАНЦІИ, ЗАБОРН., РАЗСЧЕТНЫЯ, КВАРТИРНЫЯ, ХЛѢБНЫЯ И РАЗНОСНЫЯ КНИЖКИ, КОНТОРСКІЯ И КАНЦЕЛЯРСКІЯ КНИГИ, УЧЕНИЧЕСКІЯ ТЕТРАДИ И ПРОЧ.

Типографія сущ. съ 1905 г.

ВЪ СЕЛЬСКО-ХОЗЯЙСТВЕННОМЪ

СКЛАДѢ

Бугульминской Уѣздной Земской Управы

ИМѢЮТСЯ ВЪ ПРОДАЖѢ

НИЖЕСЛѢДУЮЩІЕ ТОВАРЫ:

Сортовое и листовое желѣзо, молотилки и приводы Крымова, Майфарта, Красноуфимскихъ кустарей, вѣялки Саранинскихъ, Рязанскихъ и Благовѣщенскихъ кустарей, сортировки Елабужскихъ кустарей и И. Ф. Варакснна, шерсточесалки Терентьева, сноповязалки, жатки и косилки Мак-Кормика и Осборна, лобогрѣйки Аксай, соломорѣзки, сѣялки рядовыя и разбросныя Эльворти, Гельферихъ-Саде, Диринга и Эккерта, плуги Эккерта, Сакка, Аксай, Бехера и Воткинскаго казеннаго завода, сепараторы Альфа-Лаваль, Перфектъ, Александръ Балансъ, Фортуна, приборы для молочнаго хозяйства и запасныя части къ сельско-хозяйственнымъ машинамъ и орудіямъ,

А ТАКЖЕ ВЪ БОЛЬШОМЪ ВЫБОРѢ:

Столовые приборы, хозяйственныя принадлежности, эмалированная и никелированная посуда, мѣдный и ножевой товаръ, кровати, ванны, стиральныя машины, электрическіе звонки, инструменты для кузнечнаго, столярнаго и плотничнаго ремеслъ, металлическіе вѣнки, садовые и земледѣльческіе приборы, линолеумъ, клеенка, швейныя машины и принадлежности къ нимъ, оконное стекло, серпы, косы, оселки и всевозможный скобяной товаръ, какъ-то: петли, дверные, оконные и печные приборы, замки, накладки, вѣшалки и блоки, желѣзная и мѣдная проволока, лакированное полотно, гвозди разныхъ сортовъ, шерные и экипажные приборы, ружья охотничьи и пчеловодныя принадлежности, москательный товаръ: лакъ, бѣлила, краски, олифа, мумія, охра, синька, сепараторное масло, олеонафтъ, колесная мазь, мѣлъ, керосинъ, лампы столовыя и висячія, спиртовыя и керосино-калильныя горѣлки и принадлежности къ нимъ, багетъ и проч.

ЦѢНЫ НА ВСѢ ТОВАРЫ УМѢРЕННЫЯ.

ПО ТРЕБОВАНІЮ ВЫСЫЛАЕТСЯ ПРЕЙСЪ-КУРАНТЪ.

Членъ Управы *Л. Бѣловъ.*

Счетоводъ *В. Лавровъ.*

ТОРГОВЫЙ ДОМЪ

З. Ф. Перова и В. Н. Зуева.

Въ селѣ Абдулинѣ.

Паровая вальцовая мукомольная мельница и крупорушка.

ПРОИЗВОДСТВО и ПРОДАЖА

крупитчатой и ржаной муки и гречневой крупы.

СКЛАДЪ

ДЛЯ ПОКУПКИ КУРИНЫХЪ ЯИЦЪ

Андрея Федоровича

ФЕДОРОВА.

Село Абдулино,

Бугурусланскаго уѣзда.

ПОКУПКА ПРОИЗВОДИТСЯ

РОЗНИЧНАЯ И

ПАРТІОННАЯ

ПО САМЫМЪ

ДОБРОСОВѢСТНЫМЪ ЦѢНАМЪ.

СКЛАДЪ

ДЛЯ ПОКУПКИ КУРИНЫХЪ ЯИЦЪ

Абрама Ароновича

ЛИБАФОРТЪ.

Село Абдулино,

Бугурусланскаго уѣзда.

ПОКУПКА ПРОИЗВОДИТСЯ

РОЗНИЧНАЯ И

ПАРТІОННАЯ

ПО САМЫМЪ

ДОБРОСОВѢСТНЫМЪ ЦѢНАМЪ.

Торговый Домъ КВИЛЬ и К°.

С. Абдулино, Бугурусланскаго уѣзда.

Имѣетъ скупку разнаго зернового хлѣба и масляничныхъ продуктовъ.

Довѣренный Торговаго Дома КВИЛЬ и К°.

М. Шемелевичъ.

ТРАКТИРНОЕ ЗАВЕДЕНІЕ

Михаила Яковлевича Бухарцева, онъ-же Подгорновъ,

находится въ с. Абдулинѣ, въ домѣ И. В. Шмакова.

ПРИ ТРАКТИРНОМЪ ЗАВЕДЕНІИ ИМѢЮТСЯ

КРѢПКІЕ НАПИТКИ,
ПРИЛИЧНАЯ КУХНЯ
и БИЛЛІАРДЫ.

Цѣны на кушанія самыя умѣренныя.

СКЛАДЪ ПИВА
и
ПИВНАЯ ЛАВКА

Пивовареннаго завода

Александра Николаевича

Дунаева.

Въ селѣ Абдулинѣ, Бугурусланскаго уѣзда.

ФИРМА
имѣетъ высшія награды
ТРИ КРЕСТА
и СЕМЬ МЕДАЛЕЙ.

СКЛАДЫ ПИВА имѣются во многихъ губерніяхъ.

ПИВО всегда свѣжее разныхъ сортовъ, нѣжнаго вкуса.

Довѣренный **Н. Я. ПОДГОРНОВЪ.**

МАГАЗИНЫ

шелковыхъ, суконныхъ, шерстяныхъ, полотняныхъ, разныхъ бумажныхъ и мѣховыхъ товаровъ,

ЧАЮ и САХАРУ

Николая Александровича

КЛИМУШИНА.

ВЪ Г. СТАВРОПОЛѢ,
на базарной площади, въ собственныхъ помѣщеніяхъ.

ВЪ ПОС. МЕЛЕКЕССѢ,
на углу Большой и Конной улицъ.

ПРОДАЖА ОПТОВАЯ и РОЗНИЧНАЯ БЕЗЪ ЗАПРОСА.

КУХМИСТЕРСКАЯ
БИРЖА

СЪ ПРОДАЖЕЙ ГОРЯЧАГО ЧАЯ и ПИВА

Наслѣдниковъ Торговаго Дома

Коммерціи Совѣтника АЛЕКСАНДРОВА,

с. Абдулино, въ домѣ Симонова, Хлѣбная площадь.

ТОВАРИЩЕСТВО

МЕЛЕКЕССКОЙ

ЛЬНО-ПРЯДИЛЬНО-ТКАЦКОЙ

МАНУФАКТУРЫ.

ФАБРИКА ВЪ МЕЛЕКЕССѢ, (САМАРСКОЙ ГУБ.)

ОСНОВАНА ВЪ 1898 Г.

ПРОИЗВОДСТВО

холста и льняныхъ мѣшковъ всѣхъ сортовъ.

ЕЖЕГОДНАЯ ВЫРАБОТКА

2½ МИЛЛІОНА МѢШКОВЪ.

СКЛАДЫ:

въ МЕЛЕКЕССѢ, при фабрикѣ, въ КАЗАНИ, въ домѣ Т-го Дома С. К. Н-ца Гейстъ, Успенская ул., въ САМАРѢ, Вознесенская ул.

Заказы принимаются въ Казани въ конторѣ Т-го Дома С. К. Н-ца Гейстъ, на Успенской ул.

ПАРОВАЯ ВАЛЬЦОВАЯ МУКОМОЛЬНАЯ МЕЛЬНИЦА и ПРОСООБДИРКА въ Мелекесѣ, Ставропольскаго уѣзда и ПАРОХОДСТВО по рѣкѣ ВОЛГѢ и КАМѢ

Алексѣя Андреевича Таратина.

Фирма существуетъ съ 1869 года.

Главное Правленіе находится въ Мелекессѣ.

ТОРГОВЫЕ СКЛАДЫ: въ Часовнѣ, Симбирскѣ, Чистополѣ, Елабугѣ, Кинешмѣ, Вологдѣ и Архангельскѣ.

ЗАВОДЪ

искусственныхъ минеральныхъ фруктовыхъ водъ и баварскаго квасу, а также складъ жигулевскаго пива.

Павла Павловича

ТУНКИНА,

Самара, Солдатская слоб., соб. д. № 36—38.

ПРОДАЖА ПО ЗАВОДСКОЙ ЦѢНѢ,

съ доставкой на домъ, на вокзалъ и пароходныя пристани.

Телефонъ № 538.

СКЛАДЪ СТРОЕВОГО ЛѢСА

ЗАГОТОВКИ ИЗЪ СОБСТВЕННЫХЪ ДАЧЪ

Костромского дворянина-землевладѣльца

Владиміра Федоровича

ЛУГИНИНА.

ОПТОВАЯ ТОРГОВЛЯ

въ навигаціонное время плотами у Аннаевской дачи, а РОЗНИЧНАЯ балками и раздѣлочнымъ матеріаломъ постоянно на Волжской и Засамарской пристаняхъ производится на началахъ безусловной добросовѣстности.

Заказы иногороднимъ исполняются аккуратно, безъ замедленія.

СКЛАДЪ СТРОЕВОГО ЛѢСА

заготовки изъ собств. дачъ

ТОВАРИЩЕСТВА ЛѢСНОЙ ТОРГОВЛИ

ОПТОВАЯ ТОРГОВЛЯ

въ навигаціонное время плотами у Аннаевской дачи,

А РОЗНИЧНАЯ

балками и раздѣлочнымъ матеріаломъ постоянно на Волжской и Засамарской пристаняхъ производится на началахъ безусловной добросовѣстности.

Заказы иногороднихъ исполняются аккуратно безъ замедленія.

ПАРОВОЙ

АЛЕБАСТРОВЫЙ

ЗАВОДЪ

Димитрія Васильевича

ПОПОВА,

ВЪ САМАРѢ.

Солдатская слободка,
Соловьиная улица,
при соб. домѣ.

НОВО-БУГУРУСЛАНСКІЙ

Аптекарскій, парфюмерный, фотографическій и музыкальный магазинъ

„ТОВАРИЩЕСТВО“

Бугурусланъ, Самарской губ., Московская ул., д. Дементьева.

СКЛАДЪ

аптекарскихъ и парфюмерныхъ товаровъ.

Всегда на складѣ послѣднія новости парфюмеріи.

ГРАММОФОНЫ—ТОЛЬКО АМЕРИКАНСКІЕ.

ПАТЕФОНЫ и къ нимъ большой выборъ пластинокъ. Всѣ послѣдніи записи пластинокъ получаются почтой.

Шикарный выборъ: редикюлей, поясовъ, галстуховъ, кошельковъ, портъ-сигаровъ, запонокъ и др.

Фотографическіе аппараты и принадлежности.

ЦѢНЫ НА ВСѢ ПРЕДМЕТЫ ВНѢ КОНКУРРЕНЦІИ.

МАГАЗИНЪ

П. В. КУЗНЕЦОВА,

въ Абдулинѣ, Самарской губерніи,

ФИРМА СУЩЕСТВУЕТЪ ВЪ 1880 г.

ПРЕДЛАГАЕТЪ ВЪ БОЛЬШОМЪ ВЫБОРѢ

по самымъ крайнимъ цѣнамъ,

готовое платье, ОБУВЬ, шапки, шляпы, фуражки, зонты, модно-галантерейные товары, иконы, книги и канцелярскія принадлежности, картины, багеты, обои, краски, зеркала, самовары, посуда, кровати, матрацы, вѣнскую мебель, гармоніи, игрушки, рыболовныя и охотничьи принадлежности.

Бакалейныя и колоніальныя товары,

русскія и иностранныя вина.

ПРОДАЖА БЕЗЪ ЗАПРОСА.

Савелій Степановичъ

ЖОГОЛЕВЪ,

ст. Абдулино.

ПАРОВАЯ

крупорушка и мельница,

ПРОИЗВОДСТВО и ПРОДАЖА

гречневой крупы

и ржаной муки.

„ХЛѢБНАЯ ТОРГОВЛЯ“.

АПТЕКА

и

АПТЕКАРСКІЙ МАГАЗИНЪ

Г. И. ГОЛЬДБЕРГЪ,

село Абдулино, Бугурусланскаго у.

ВСЕГДА ИМѢЕТЪ ГРОМАДНЫЙ ВЫБОРЪ:

русской и заграничной парфюмеріи.

СКЛАДЪ

аптекарскихъ товаровъ

—) и (—

ДѢТСКІЯ ИГРУШКИ.

Галантерейный товаръ, галстуки, запонки, воротники, кошельки и пр.

Паровая крупчатная мельница

Федота Константиновича

МАРКАНОВА,

въ селѣ АБДУЛИНѢ, Бугурусланскаго уѣзда.

Михаилъ Аристарховичъ

ЦВѢТКОВЪ.

Село Абдулино, Бугурусланскаго уѣзда.

ОПТОВО-РОЗНИЧНАЯ

ТОРГОВЛЯ

БАКАЛЕЙНАЯ И ГАЛАНТЕРЕЙНАЯ,

ФАРФОРОВАЯ

И СТЕКЛЯННАЯ ПОСУДА

МАСЛА и РАЗНЫЯ КРАСКИ.

ЗАВОДЪ МИНЕРАЛЬНЫХЪ ВОДЪ.

АГЕНТЪ СТРАХОВОГО ОБЩЕСТВА.

ТОВАРИЩЕСТВО

Механическихъ Заводовъ

В. Г. Столль и К°.

ИМѢЕТЪ ВЪ СКЛАДѢ

для продажи земледѣльческія машины и орудія разныхъ системъ

КАКЪ-ТО:

сѣялки, жатки, самосброски, лобогрѣйки, сноповязалки, косилки, грабли, молотилки, вѣялки, сортировки, и плуги всевозможныхъ сортовъ собственныхъ заводовъ и кромѣ того производитъ оборудованіе мукомольныхъ мельницъ и маслобойныхъ заводовъ.

Цѣны на всѣ орудія весьма умѣренныя.

Довѣренный С. Д. Охохошинъ.

МЕБЛИРОВАННЫЯ КОМНАТЫ ДЛЯ Г.Г. ПРІѢЗЖАЮЩИХЪ

Р. П. Овсянникова,

въ селѣ Абдулинѣ, Бугурусланскаго уѣзда, въ собственномъ домѣ.

Телефонъ № 25. ТОРГОВЫЙ ДОМЪ Телефонъ № 25.

Бр. А. и Н. Жирновы

ВЪ МЕЛЕКЕССѢ.

Производитъ торговлю въ своихъ помѣщеніяхъ

мануфактурными и винно-гастрономическими товарами, чаемъ и сахаромъ.

Имѣетъ ТЕЛЕФОННУЮ и ЭЛЕКТРИЧЕСКУЮ центральныя станціи.

ТОРГОВЛЯ

шелковыми, суконными, шерстяными, бумажными, полотняными и мѣховыми товарами.

ЧАЕМЪ и САХАРОМЪ.

Николая Александровича

Климушина.

Въ Мелекессѣ и Ставрополѣ,

Самарской губерніи.

собственныя помѣщенія.

ПРОДАЖА БЕЗЪ ЗАПРОСА.

Лично отобранный товаръ обратно не принимается.

Якимъ Романовичъ

СЕВАСТЬЯНОВЪ.

Въ МЕЛЕКЕССѢ, Самар. губ.

Телефонъ магазина № 9, завода № 18.

Отдѣленіе

въ с. Кошкахъ, Самарск. губ.

МАГАЗИНЪ

ИМѢЕТЪ ВЪ БОЛЬШОМЪ ВЫБОРѢ:

игольно-галантерейные, модные, парфюмерные, писче-бумажные, москательные и др. товары.

ЗОЛОТЫЯ и СЕРЕБРЯНЫЯ ВЕЩИ.

ЯДРОВОЕ МЫЛО

собственнаго завода.

ЧАЙ, сахаръ, механическую обувь, галоши, самовары и проч.

ГОСТИННИЦА СЪ НОМЕРАМИ ДЛЯ ПРІѢЗЖАЮЩИХЪ

съ электрическимъ освѣщеніемъ, телефономъ и со всѣми удобствами

и

ТОРГОВЛЯ ЗЕРНОВЫМЪ ХЛѢБОМЪ

Василія Тимофѣевича Башмачникова,

въ посадѣ МЕЛЕКЕССѢ, Самарск. губ.

на углу Конной и Горной улицъ, собственный домъ.

ПИВО
„Восточная Баварія“

Казанскаго Пивовареннаго завода

О. Э. Петцольдъ.

СКЛАДЪ ВЪ САМАРѢ, Полевая улица, свой домъ.

Телефонъ № 154.

РЕКОМЕНДУЕТСЯ

ВЫСОКАГО КАЧЕСТВА И НѢЖНАГО ВКУСА

ВѢНСКОЕ и СТОЛОВОЕ ПИВО

ФИРМА УДОСТОЕНА

наивысшей награды ГРАНДЪ-ПРИ на всемірной Парижской выставкѣ и золотыми медалями на выставкахъ: въ Лондонѣ, Антверпенѣ, Брюсселѣ и Бордо.

ЗАКАЗЫ ИСПОЛНЯЮТСЯ СПѢШНО и АККУРАТНО.

Адресъ для телеграммъ: Самара, Петцольду.

ПИВО „ВОСТОЧНАЯ БАВАРІЯ“.

ЛѢСОПИЛЬНЫЙ ЗАВОДЪ

МЕХАНИЧЕСКОЕ ПРОИЗВОДСТВО

ящиковъ и разработка досокъ разной величины

А. А. Савинова,

въ Самарѣ.

Главная контора:

Соборная улица, рядомъ съ Казначействомъ.

Силикатно-Кирпичный Заводъ

ВЛАДѢЛЕЦЪ

Густавъ Богдановичъ

Ротманъ.

На рѣкѣ Волгѣ около Мужского Монастыря.

Телефонъ № 396.

ВЫРАБАТЫВАЕТСЯ

песчано-известковый строительный кирпичъ, производство все механическое автоматическое, зимой и лѣтомъ.

Производятся также цементные пустотѣлые камни разнаго вида и цвѣта по выбору образцовъ заказчика.

ФАБРИКА

МАШИННОЙ ОБРАБОТКИ ДЕРЕВА

СТОЛЯРНО-ПАРКЕТНЫХЪ РАБОТЪ

Ф. И. Большакова.

ИЗГОТОВКА

массивнаго шпунтоваго паркета, рамъ, дверей.

ПРИНИМАЮТСЯ ЗАКАЗЫ

на магазинную, конторскую обстановку и проч.

СТОЛЯРНЫЯ РАБОТЫ.

ФАБРИКА и КОНТОРА

въ г. САМАРѢ, уголъ Полевой и Садовой улицъ свой домъ № 323.

ТЕЛЕФОНЪ № 475.

ОПТОВО-РОЗНИЧНАЯ

РЫБНО-ГАСТРОНОМИЧЕСКАЯ ТОРГОВЛЯ

Степана Андреевича

ШОРИНА.

Въ Самарѣ,

Троицкая площадь домъ Чаковскаго.

Телефонъ № 103.

ИМѢЕТЪ ВЪ БОЛЬШОМЪ ВЫБОРѢ:

СЕЛЬДИ шотландскія и королевскія.
СЕМГА Двинская и Печерская.
С Ы Р Ъ Русско-Швейцарскій и Голландскій.
Кильки, шпроты, сардины. Рыбные и овощные консервы. Икра и балыки.
ГРИБЫ сухіе, соленые и маринованные.
Сухая зелень, Горошекъ зеленый, Фруктовые компоты, Прованское масло, Сои, Каперсы, Горчица, Желатинъ и проч. товары.

АПТЕКАРСКІЙ и ПАРФЮМЕРНЫЙ
МАГАЗИНЪ
ПРОВИЗОРА
З. Ш. Рифъ
г. Бугульма.

ФОТОГРАФИЧЕСКІЯ ПРИНАДЛЕЖНОСТИ
ОПТИКА.
Русскія и заграничныя минеральныя ВОДЫ
и разные косметическіе товары.

МАГАЗИНЪ
„ГЕРМАНІЯ“
ОШРИНЪ.
Бугурусланъ, Базарная площ.

ДЕНЬГИ возвращаются обратно, кто купитъ дешевле и лучше **ЧАСЫ, ШВЕЙНЫЯ МАШИНЫ, ГРАММОФОНЫ** и прочіе музыкальные инструменты.

ОПТИКА по рецепту врачей.

Спеціальная мастерская часовъ, машинъ и музыкальныхъ инструментовъ.

Починка и продажа съ ручательствомъ.

ПАРОВОЙ КОЖЕВЕННЫЙ ЗАВОДЪ
Михаила Александровича
ЕЛАЧИЧА.
Г. БУГУЛЬМА, Самарской губерніи.

ВЫДѢЛЫВАЕТЪ: соковую, хромовую и юфтовую подошву; черный товаръ, мостовье; глянцевый полувалъ и др. сорта.

Принимаются на выдѣлку партіонные заказы сырья.

Адресъ для писемъ и телеграммъ: **Бугульма - Елачичу.**

ПАРОВАЯ ВАЛЬЦОВАЯ МЕЛЬНИЦА
и КРУПОРУШКА
Братья ФИРЮЛИНЫ,
въ селѣ Абдулинѣ.
ПРОИЗВОДСТВО и ПРОДАЖА
РЖАНОЙ МУКИ
и ГРЕЧНЕВОЙ КРУПЫ.

НОМЕРА
ДЛЯ Г.Г. ПРІѢЗЖАЮЩИХЪ
М. Т.
МИНКИНА.
Въ селѣ Абдулинѣ, Большая улица,
ст. желѣзной дороги
собственный домъ.
ЦѢНЫ УМѢРЕННЫЯ.

ТОРГОВАЯ
БАНЯ СЪ НОМЕРАМИ
Ивана Егоровича
Шмакова,
въ селѣ АБДУЛИНѢ,
ПОЛЕВАЯ улица.
ЦѢНЫ
ВЕСЬМА УМѢРЕННЫЯ.

Лавръ Марковичъ
Киселевъ.
въ селѣ АБДУЛИНѢ, Самарской губерніи.
Полное оборудованіе крупорушенъ по самой лучшей системѣ и наждачныя издѣлія, ВАЛЬЦЫ — МЕРЕНОВА.

ТЕХНИЧЕСКАЯ И МЕЛЬНИЧНОСТРОИТЕЛЬНАЯ

КОНТОРА

и складъ техническихъ принадлежностей машиностроительнаго завода

Бр. ЖУРАВЛЕВЫХЪ и К°,

ВЪ САМАРѢ.

ПРОДАЖА
МЕЛЬНИЧНЫХЪ
МАШИНЪ,
СИТЪ,
РЕМНЕЙ
АРМАТУРЫ и
ИНСТРУМЕНТОВЪ.

ИЗГОТОВЛЯЕТЪ:

МЕЛЬНИЧНЫЯ МАШИНЫ,
ТРАНСМИСІИ,
ПАРОВЫЕ, НЕФТЯНЫЕ
и ГАЗОВЫЕ ДВИГАТЕЛИ,
ПАРОВЫЕ КОТЛЫ,
КОТЕЛЬНЫЯ РАБОТЫ
и СТАНКИ
ДЛЯ ОБРАБОТКИ МЕТАЛЛА
и ДЕРЕВА.

ЦЕРКОВНАЯ УТВАРЬ:

Паникадила, Сосуды, Ковчеги, Евангелія, Кресты, Хоругви, Плащеницы, Воздухи, Лампады и Кадила, Священническія готовыя ризы, стихари и подризники; Парча, Бархатъ, Глазетъ, и матеріи для облаченій и покрововъ, Галунъ, Бахрома, Кисти, Кресты, для ризъ. Священническіе сер. 84% коронаціонные кресты. ИКОНЫ разныхъ размѣровъ, въ ризахъ и безъ ризъ, живописныя и иконописныя, въ громадномъ выборѣ. КІОТЫ разныхъ рисунковъ и размѣровъ. Золотыя, серебряныя, мельхіоровыя и бронзовыя вещи, САМОВАРЫ лучшихъ фабрикъ, разныхъ фасоновъ въ громадномъ выборѣ. НОЖИ и ВИЛКИ лучшихъ фабрикъ. СТУЛЬЯ вѣнскіе, настоящіе дубовые. МАСЛО, настоящее деревянное, ладонь: росной и обыкновенный лучшій. КНИГИ Богослужебныя, поученія, бесѣды, библіи и псалтири, а также имѣются книги ЕДИНОВѢРЧЕСКІЯ. Золото: червонное и двойникъ, для иконостасныхъ и переплетныхъ дѣлъ. КЛЕЕНКИ, КОВРЫ бархатные и дорожки На иконы и кіоты и другія вещи принимаются заказы. ПЧЕЛИНЫЙ ВОСКЪ. восковыя свѣчи, бѣлаго и желтаго воска собственнаго завода. ЧАЙ Кяхтинскій высшаго качества, для любителей, собственной развѣски, подъ казенной бандеролью. САХАРЪ, головной колотый, и Пиленый и Сахарный песокъ. Цѣны на всѣ товары весьма дешевыя и безъ запроса. Высылка почтой желѣзными дорогами и черезъ конторы немедленная.

въ магазинахъ „Иванъ Головкинъ“

въ Самарѣ и Бузулукѣ.

Адресъ: Самара, Михаилу Ивановичу Головкину.

КНИЖНЫЙ МАГАЗИН

„ВОЛЖАНИН“

Ф. РИЛЬ.

САМАРА, Дворянская улица.

Buchhandlung „Wolshanin“

Имѣет в продажѣ книги по всѣм отраслям знанія;

Высылает по заказу всѣ книги, публикованныя въ газетах, журналах, и каталогах книгоиздательств;

Высылает также по соглашенію всѣ новости книжнаго рынка, которыми магазин пополняется постоянно;

Берет на себя полное оборудованіе библіотек: школьных, народных, общественных и проч.

На заказы учебных заведеній, земских и городских управ, правительственных и общественных учрежденій дѣлается уступка в зависимости от суммы заказа или по взаимному соглашенію. Требованія вышеупомянутых учрежденій должны быть написаны на бланкѣ учрежденія за текущимъ № и подписью завѣдующаго учрежденіем.

Подписка на всѣ газеты и журналы иностранныя и русскія по цѣнам редакцій;

Модные журналы.

Отдѣл иностранной литературы.



ЦѢЛЕБНАЯ МАЗЬ

„РАДИКАЛЪ“

Т-ва Бр. Санфировыхъ и Каіеръ

ВЪ САМАРѢ.

Цѣна малой банки 1 р., средней 2 р. и большой 3 руб.

Съ требованіями обращаться по адресу контора „Радикаль“, Т-ва Бр. Санфировыхъ и Каіеръ, Самара, улица Льва Толстого д. № 41.

ТЕЛЕФОНЪ № 152.

Оптовымъ покупателямъ скидка.

РЕКОМЕНДУЕТСЯ ОТЪ

РЕВМАТИЗМА,

простудной ломоты, сыпи, чесотки, ЭКЗЕМЫ, (лишаи) золотухи, грудницы, геморроя, порѣза, ушиба, ожога и застарѣлыхъ накожныхъ ранъ.

За излѣченіе „Радикалемъ“ имѣется масса благодарственныхъ писемъ, копіи которыхъ вмѣстѣ со способомъ употребленія „Радикаля“ по желанію высылаются и раздаются безплатно.

ПРОДАЖА производится во всѣхъ аптекарскихъ магазинахъ.

Требованія хотя-бы и на одну банку исполняются по почтѣ и съ наложен. платежомъ.

Т-ву „Бр. Санфировы и Каіеръ“.

Въ декабрѣ мѣсяцѣ 1908 г. я узналъ о Вашей мази **„Радикаль“**, *что она продается въ Бѣлостокѣ и, кто ее покупалъ, всѣ хвалятъ. Страдая 5 лѣтъ ревматизмомъ ногъ, я принималъ для этого различныя средства, но все это было напрасно, положительно безъ всякой пользы. Вашей же мази я купилъ 2 баночки и совершенно избавился, чувствуя себя совершенно здоровымъ, за что и приношу Вамъ свою искреннюю благодарность.*

Гор. Бѣлостокъ, Гродненской губерніи.

Рохъ францевичъ Решута.

Подпись засвидѣтельствована нотаріусомъ г. Бѣлостока Михаиломъ Александровичемъ Поповымъ по реестру за № 978.

Т-ву „Бр. Санфировы и Каіеръ“.

Приношу Вамъ мою благодарность за Вашу цѣлебную мазь **„Радикаль“**. *Я болѣе года страдала ревматизмомъ лѣвой руки и только* **„Радикалемъ“** *вылѣчилась. Съ почтеніемъ 2-ой гильдіи купчиха гор. Бреста* **Іоанна Игнатьевна Щербакова.**

Письмо засвидѣтельствовано Брестъ-Литовскимъ нотаріусомъ Ф. Бандеромъ, по реестру за № 1449.

„Г.г. Бр. Санфировымъ и Каіеръ“.

Настоящимъ письмомъ приношу Вамъ мою сердечную благодарность за цѣлебное средство **„Радикаль“** *которымъ я въ теченіе семи дней вполнѣ излѣчился отъ болѣзни „Экземы“. Съ истиннымъ почтеніемъ и уваженіемъ къ Вамъ пребываю счетный чиновникъ Иваново-Вознесенскаго Казначейства* **Василій Алексѣевичъ Конторскій.**

Милостивый Государь, Г. Санфировъ!

Симъ приношу Вамъ мою благодарность за мазь **„Радикаль“**, *которой я излѣчилъ у себя раны на ногахъ. Прошу еще выслать мнѣ безъ задержки 4 банки по 1 руб. и 2 банки по 3 р., всего на сумму 10 р. для раздачи бѣднымъ людямъ.*

Прошу съ почтеніемъ **Егоръ Голиковъ.**

(г. Люблинъ).

Чугунно-мѣдно-литейный механическій заводъ Федора Карловича Эвертъ, въ Оренбургѣ.

Т-ву „Радикаль“ Бр. Санфировымъ и Каіеръ.

Симъ приношу Вамъ мою искреннюю благодарность, а также равно мастеровые и рабочіе механическаго завода Ф. К. Эвертъ, за присланную Вами цѣлебную мазь, которая полезна для накожныхъ болѣзней, отъ нарывовъ, ожоговъ и ножного пота. Считаю необходимымъ имѣть постоянно при заводѣ и всегда рекомендую всѣмъ знакомымъ. Съ совершеннымъ къ Вамъ почтеніемъ завѣдующій заводомъ **П. Золотовъ.**

Т-ву **„Радикаль“** *„Бр. Санфировы и Каіеръ“.*

Приношу Вамъ искреннюю благодарность за Ваше средство **„Радикаль“**, *которымъ я излѣчилъ у себя Экзему, а дѣвочку свою отъ золотухи, на которой было 87 мелкихъ ранъ.*

Стражникъ **Петръ Петровъ Бѣлоглазовъ.**

(Ст. Перово, Моск.-Каз. ж. д.).

Телефонъ 343.

САМАРА,

Телефонъ 343

Соборная, улица, собствен. домъ № 111-й.

3-й домъ отъ улицы Льва Толстого.



3-й домъ отъ улицы Льва Толстого.

ПЕРВОЕ

С.-Петербургское Похоронное Бюро

П. М. Кудрявцева.

Имѣются металлическіе гроба и ящики

КАКЪ-ТО:

для пріемки и отправки по всей Россіи и заграницу, а также принимаетъ на себя всѣ хлопоты и отвѣтственности по желѣзной дорогѣ и на пароходахъ за доставку на мѣсто назначенія.

Адресъ для телеграммъ:
Самара, Похоронное Бюро—Кудрявцева.

Телефонъ № 79.

МАГАЗИНЪ

Л. Н. Покидышева

САМАРА,
уголъ Дворянской и Панской, собственный домъ.

БѢЛЬЕ, ЗОНТЫ, МОДНЫЯ ОТДѢЛКИ, ПАРФЮМЕРІЯ, АЛЬБОМЫ.

ОБУВЬ. КОЖАННЫЯ ВЕЩИ.

Оптово-розничный Складъ

Аптекарскихъ и перевязочныхъ товаровъ „Унионъ“

М. ШАПИРО.

Самара, уголъ ул. Льва Толстого и Самарской. Телефонъ № 594.

Большой выборъ косметики,

парфюмеріи и модныхъ духовъ лучшихъ заграничныхъ и русскихъ фирмъ.

Всѣ хирургическіе инструменты фирмъ **Ѳ. Швабе, Эскулапъ** и другихъ Англійскихъ фабрикъ; всевозможные шприцы, иглы и прочіе.

Смерть всѣмъ насѣкомымъ

настойчиво требуйте порошокъ „Казбекъ и Арагацъ“ въ жестян. коробк.



изобрѣвшихъ ново-радикальное средство окончательно убивающее всѣхъ насѣкомыхъ.

Продается во всѣхъ аптекахъ и аптекарск. магазин.

Фабрика въ Александрополѣ (Кавк.) существ. съ 1835 г.

Главный складъ и контора въ Одессѣ: почт. ящ. № 1341.
Отд. Москва, Лубянскій проѣздъ, Георгіевскій пер. № 7.
Телефонъ № 45-16.

Главный складъ порошковъ „Казбекъ и Арагацъ“.

Оптовый складъ хирургическихъ издѣлій

Т-ва Россійско-Американской Резиновой М-ры.

Все предметы для ухода за больными.

Аптекарскія патентованныя средства.

Предметы для кормленія дѣтей.

Москательные и хозяйственные предметы; какао, кофе, и проч. и проч.

Оптовый прейсъ-курантъ высылается безплатно по первому требованію.

Всѣ товары отпускаются въ розницу по оптовымъ цѣнамъ.

Адресъ для писемъ: Самара, почтовый ящикъ № 109.—
Для телеграммъ: М. Шапиро.

ТЕХНИЧЕСКАЯ КОНТОРА
И СКЛАДЪ

БЕНКЕ.

Самара, Дворянская улица.

ДВИГАТЕЛИ НЕФТЯНЫЕ
и ГАЗО-ГЕНЕРАТОРНЫЕ.

НАСОСЫ

ЦЕНТРОБѢЖНЫЕ
ДЛЯ ОРОШЕНІЯ ПОЛЕЙ,
паровые, пожарные и ручные.

АРМАТУРА МѢДНАЯ и ЧУГУННАЯ
ДЛЯ ПАРОВЫХЪ МАШИНЪ и КОТЛОВЪ.

Мельничныя и заводскія принадлежности.

РЕМНИ.
РУКАВА.
НАБИВКА.
БАКАУТЪ.
АСБЕСТИТЪ.

Лѣсопильные станки, пилы, разные инструменты и пр. пр.

ЦѢНЫ ПО ПЕРВОМУ ТРЕБОВАНІЮ.

ДИНАМО-МАШИНЫ и МОТОРЫ.
ЭЛЕКТРИЧЕСКАЯ АРМАТУРА.

ТОРГОВЫЙ ДОМЪ

„Наслѣдники Коммерціи Совѣтника

И. В. АЛЕКСАНДРОВА“

ТОРГОВЛЯ

ПИВА, ШИПУЧИХЪ ВОДЪ И МАСЛЯНЫХЪ ТОВАРОВЪ НАХОДИТСЯ ВЪ САМАРѢ НА УГЛУ САМАРСКОЙ И ВОСКРЕСЕНСКОЙ УЛИЦЪ, СОБСТВЕННЫЙ ДОМЪ.

КОНТОРА

САМАРСКАГО СКЛАДА

въ Самарѣ, уголъ Самарской и Воскресенской улицъ, собственный домъ.

Телефонъ № 255.

Паровые Пивоваренные Заводы

въ гор. КАЗАНИ
и СЛОБОДСКОМЪ, Вятск. губ.

ДО 50-ти СКЛАДОВЪ:

въ Казанской, Симбирской, Самарской, Вятской, Пермской и Уфимской губ.

въ Самарѣ, Бугурусланѣ, Бузулукѣ, селеніяхъ: Абдулинѣ по Самаро-Злат. ж. д., Сорочинскомъ Ташкентской ж. д., слободѣ Кинель-Черкасской, Бугуруслан. уѣзда, г. Балаковѣ, Казани, Симбирскѣ, Мелекессѣ, Тетюшахъ, Перми, Уфѣ, Вяткѣ, Сызрани, Буинскѣ, Корсуни, Сенгилеѣ, Екатеринбургѣ, Сарапулѣ, Елабугѣ, Малмыжѣ, слободѣ Кукаркѣ, г. Нолинскѣ, Глазовѣ, селѣ Уняхъ, г. Котельничѣ, Орловѣ, Яранскѣ, Слободскомъ, Чистополѣ, Спасскѣ, Чебоксарахъ. Ковьмодемьянскѣ, Ядринѣ, Арскѣ, Кузнецкѣ, Воткинскомъ заводѣ, Ижевскомъ заводѣ, г. Курмышѣ, Царево-Кокшайскѣ, Котласѣ, Чердынѣ, Буинскѣ, Арскѣ, Верхотурьѣ, Надежденскомъ заводѣ, Рудничскомъ заводѣ и др. город.

Спиртоочистительные Заводы:

въ гор. Казани, Слободскомъ, Калининѣ, Малмыжскаго уѣзда.

Маслобойный Заводъ

въ Малмыжскомъ уѣздѣ, Вятской губерніи.

Заводъ Искусственныхъ и Минеральныхъ Водъ

въ Казани.

ГЛАВНАЯ КОНТОРА

ВЪ КАЗАНИ.

Винокуренные Заводы:

въ г. Слободскомъ, Вятской губерніи, въ имѣніи Соколовкѣ, Слободскаго уѣзда, Вятской губерніи, въ имѣніи Калининѣ, Малмыжскаго уѣзда, Вятской губерніи.

МАГАЗИНЪ

Г. И. ИВАНОВА

ВЪ САМАРѢ,

уголъ Заводской и Соборной улицъ, собств. домъ.

СОБСТВЕННОЕ САДОВОДСТВО и ВИНОДѢЛІЕ НА КАВКАЗѢ.

Терской области, Кизлярскаго уѣзда.

ИНОСТРАННЫЯ ВИНОГРАДНЫЯ ВИНА:

РОМЪ, КОНЬЯКЪ и ВОДОЧНЫЯ ИЗДѢЛІЯ.

Лучшихъ фирмъ.

МАГАЗИНЪ

ЛАМПЪ и ПОСУДЫ

ОСКАРЪ ПЕТЕРСОНЪ

САМАРА,

Дворянская ул., д. Юрина.



РЕКОМЕНДУЕТЪ

ФОНАРИ, ГОРѢЛКИ

и принадлежности

для

СПИРТОВАГО ОСВѢЩЕНІЯ.

Обширный ВЫБОРЪ

ЛАМПЪ

новѣйшихъ моделей.

СЕРВИЗЫ

СТОЛОВЫЕ, ЧАЙНЫЕ и ХРУСТАЛЬНЫЕ.

Хозяйственныя принадлежности. ⁞ Вещи для подарковъ. ⁞ Цѣны общедоступныя.

ТИПОГРАФІЯ

И

Граверно-Каучуковое

ЗАВЕДЕНІЕ

М. Фейгельманъ

Самара.

Телефонъ № 668.

ПРИНИМАЮТСЯ ЗАКАЗЫ

НА ВСЕВОЗМОЖНЫЯ

ТИПОГРАФСКІЯ РАБОТЫ,

КАКЪ-ТО:

счета, бланки писемъ, брошюры, отчеты, смѣты, циркуляры, объявленія и визитныя карточки.

КАУЧУКОВЫЕ ШТЕМПЕЛЯ,

мѣдныя печати и др.

СРОЧНОЕ И АККУРАТНОЕ ИСПОЛНЕНІЕ.

ЦѢНЫ ДЕШЕВЫЯ.

Адресъ для писемъ: Самара, Типографія М. Фейгельману.

Ф. А.

НЕЙМАНЪ.

Самара,

ДВОРЯНСКАЯ УЛИЦА.

Швейныя машины

Несгораемые шкафы

И СУНДУКИ.

РУЖЬЯ, РЕВОЛЬВЕРЫ,

ПОРОХЪ

И ВСѢ ОХОТНИЧЬИ ПРИНАДЛЕЖНОСТИ.

Сепараторы и маслобойки.

ЭКОНОМИЧЕСКІЯ КУХОННЫЯ ПЛИТЫ.

АНТРАЦИТОВЫЯ ПЕЧИ.

Спеціальный оптическій отдѣлъ.

ОЧКИ, ПЕНСНЭ и пр.

ВЕЛОСИПЕДЫ И МОТОЦИКЛЕТКИ.

Прачешныя машины.

СПЕЦІАЛЬНОСТЬ ДАМСКИХЪ НАРЯДОВЪ ГОТОВЫЯ и на ЗАКАЗЪ

„Парижскій Шикъ“

Дворянская ул., д. Малюшкина.

ВСЕГДА ВЪ БОЛЬШОМЪ ВЫБОРѢ

ПЛАТЬЯ, КОСТЮМЫ, ЮБКИ, КОФТОЧКИ,
КАПОТЫ, МАТИНЭ, КОРСЕТЫ.

ОТДѢЛЕНІЕ ДАМСКИХЪ ШЛЯПЪ.



ТЕАТРАЛЬНЫЕ и ШАНСОНЕТНЫЕ КОСТЮМЫ.

Бѣлье и полотно Жирардовекихъ мануфактуръ.

Телефонъ № 706.

САМАРА.

САДОВОДСТВО Я. Ю. МАРТЕНСЪ,

4-й Молоканскій садъ.

Имѣется большой выборъ
РАЗНЫХЪ
Ягодныхъ кустарниковъ,
Грунтовыхъ розъ
и разныхъ декоративныхъ цвѣтущихъ растеній.

ЦВѢТОЧНЫЙ МАГАЗИНЪ
Дворянская ул.

Всегда въ большомъ выборѣ декоративныя комнатныя растенія.

Принимаются заказы: букеты, вѣнки, и бутоньерки изъ живыхъ цвѣтовъ.

ТРАКТИРНОЕ ЗАВЕДЕНІЕ

Д. П. ШАБАШОВА,

уголъ ул. Льва Толстова и Вознесен.

ПРОДАЖА
РАСПИВОЧНО И НА ВЫНОСЪ
казеннаго и др. винъ.

ИГРАЕТЪ МУЗЫКА.

Торговля производится
до 11-ти часовъ ночи.

ЦѢНЫ
КУШАНЬЯМЪ и ВИНАМЪ
ОБЩЕДОСТУПНЫЯ

ТОВАРИЩЕСТВО

ВОЛЖСКО-КАМСКАГО

ПИВОВАРЕННАГО ЗАВОДА.

Жиравовъ, Кайковъ,

Муравьевъ и К°,

въ п. Мелекессѣ,
Самарской губерніи.

Заводъ паровой, существуетъ съ 1907 года и оборудованъ всѣми новѣйшими усовершенствованіями технической конструкціи.

СКЛАДЫ Т-ВА

находятся въ

Мелекессѣ.
Самарѣ,
Симбирскѣ.
Карсунѣ.
Ставрополѣ.
Алатырѣ.
Инзѣ,
Черемшанской крѣпости,
Елховкѣ,
Кошкахъ.
Стар. Майнѣ.
Чердаклахъ,
Новодѣвичьѣ,
Кузнечихѣ,
Поповкѣ.

ТОРГОВЫЙ ДОМЪ

„Григорій Марковичъ Марковъ съ С-ми".

Паровая крупчатная мельница въ п. Мелекессѣ.

ТОРГОВЛЯ КРУПЧАТКОЙ

и другими хлѣбными товарами производится: въ п. Мелекессѣ, Кинешмѣ, Нижнемъ-Новгородѣ, Чистополѣ, Тетюшахъ, Симбирскѣ и с. Ст. Майнѣ.

ВИНОКУРЕННЫЕ ЗАВОДЫ И РЕКТИФИКАЦІЯ СПИРТА

при собственныхъ имѣніяхъ: Мулловскомъ и Никольскомъ, Ставропольскаго уѣзда, и Зубовскомъ, Самарскаго уѣзда.

Винная и бакалейная ТОРГОВЛЯ въ п. Мелекессѣ.

ГЛАВНАЯ КОНТОРА въ Мелекессѣ.

ЧЕШСКІЙ ПИВО-МЕДОВАРЕННЫЙ ЗАВОДЪ

Н-овъ В. И. БОГУТИНСКАГО,

въ Посадѣ Мелекессѣ Самарской губерніи, Ставропольскаго уѣзда, существующій съ 1880 года.

Предлагая вниманію г.г. потребителей свое производство, рекомендуетъ хорошо выдержанное пиво по заграничному способу, сваренное пиво слѣдующ. сортовъ:

ЧЕШСКІЙ ЭКСПОРТЪ, ЧЕРНОЕ ПИВО, ЦИЛЬЗЕНСКОЕ, СТОЛОВОЕ И ВѢНСКОЕ ПИВО.

Н-ки В. И. Богутинскаго.

КОНДИТЕРСКАЯ

ЖАНЪ

САМАРА,

Дворянская улица близъ Памятника.

ВСЕГДА ВСЕ ТОЛЬКО СВѢЖЕЕ.

Телефонъ № 405.

ТРЕБУЙТЕ ВЕЗДѢ

Телефонъ № 405.

ПИВО и МЕДЪ

Московскаго Хамовническаго

ЗАВОДА.

САМАРСКІЙ СКЛАДЪ

Саратовская улица домъ Вощакина.



„МУНКТЕЛЬ"

ЕСТЬ САМЫЕ УСОВЕРШЕНСТВОВАННЫЕ НЕФТЯНЫЕ ДВИГАТЕЛИ

НАСТОЯЩАГО ВРЕМЕНИ.

ТРЕБУЙТЕ

проспекты и смѣты на оборудованіе мельницъ и заводовъ.

Торговый Домъ

ЛАНГМАНЪ-ФРЕЗЕ и К°

Самара, Троицкая, 71.

Адресъ Телеграммъ: „ФРЕЗЕКО".



ТЕЛЕФОНЪ № 214.



Товарищество „РАБОТНИКЪ“.

САМАРА,

Дворянская ул., д. Губернск. Земства. Правленіе въ С.-Петербургѣ.

Всевозможныя земледѣльческія орудія и сельскохозяйственныя машины.

НЕФТЯНЫЕ ДВИГАТЕЛИ И МЕЛЬНИЦЫ.

ПАРОВЫЯ МОЛОТИЛЬНЫЯ ГАРНИТУРЫ.

Поставка орудій и машинъ, кредитнымъ и ссудо-сберегательнымъ товариществамъ — по оптовымъ цѣнамъ и на льготныхъ условіяхъ платежа.

Каталоги по требованію безплатно.



АКЦІОНЕРНОЕ ОБЩЕСТВО

Г. Ф. ЭККЕРТЪ.

ЗАВОДЫ ВЪ БЕРЛИНѢ.

ГЛАВНАЯ КОНТОРА для Россіи—въ Москвѣ.

Контора и Складъ въ Самарѣ

улица Льва Толстого, домъ Коммерческаго Собранія.

СТАЛЬНЫЕ ПЛУГИ

усовершенствованныхъ конструкцій.



РЯДОВЫЯ СѢЛКИ

крестьянскія и универсальныя

всецѣло желѣзныя съ лучшимъ катушечнымъ приборомъ нашего времени.

ПЕРВОКЛАССНЫЯ

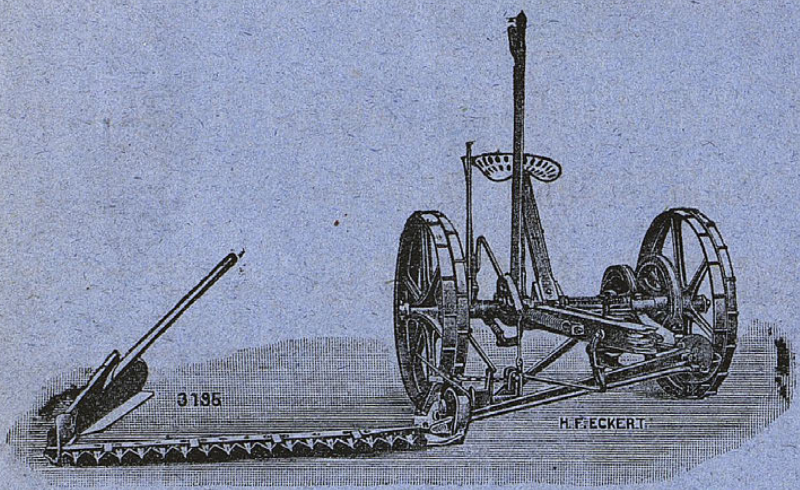

ЖНЕИ, КОСИЛКИ, КОННЫЕ ГРАБЛИ.

Акц. О-во Г. Ф. ЭККЕРТЪ поставляетъ свои издѣлія въ Россію уже около 50 лѣтъ.

Каталоги безплатно.

ТОРГОВЫЙ ДОМЪ

„Наслѣдники Коммерціи Совѣтника

И. В. АЛЕКСАНДРОВА.“

ТОРГОВЛЯ

ПИВА, ШИПУЧИХЪ ВОДЪ И МАСЛЯНЫХЪ ТОВАРОВЪ НАХОДИТСЯ ВЪ САМАРѢ НА УГЛУ САМАРСКОЙ И ВОСКРЕСЕНСКОЙ УЛИЦЪ, СОБСТВ. ДОМЪ.

КОНТОРА

САМАРСКАГО СКЛАДА

въ Самарѣ, уголъ Самарской и Воскресенской улицъ, собственный домъ.

Телефонъ № 255.

Паровые Пивоваренные Заводы

въ гор. КАЗАНИ и СЛОБОДСКОМЪ, Вятск. губ.

ДО 50-ти СКЛАДОВЪ:

въ Казанской, Симбирской, Самарской, Вятской, Пермской и Уфимской губ.

въ Самарѣ, Бугурусланѣ, Бузулукѣ, селеніяхъ: Абдулинѣ по Самаро-Злат. ж. д., Сорочинскомъ Ташкентской ж. д., слободѣ Кинель-Черкасской, Бугурусл. уѣзда, г. Балаковѣ, Казани, Симбирскѣ, Мелекессѣ, Тетюшахъ, Перми, Уфѣ, Вяткѣ, Сызрани, Буинскѣ, Корсуни, Сенгилеѣ, Екатеринбургѣ, Сарапулѣ, Елабугѣ, Малмыжѣ, слободѣ Кукаркѣ, г. Нолинскѣ, Глазовѣ, селѣ Уняхъ, г. Котельничѣ, Орловѣ, Яранскѣ, Слободскомъ, Чистополѣ, Спасскѣ, Чебоксарахъ, Козьмодемьянскѣ, Ядринѣ, Арскѣ, Кузнецкѣ, Воткинскомъ заводѣ, Ижевскомъ заводѣ, г. Курмышѣ, Царево-Кокшайскѣ, Котласѣ, Чердынѣ, Буинскѣ, Арскѣ, Верхотурьѣ, Надеждинскомъ заводѣ, Рудничномъ заводѣ и др. город.

СПИРТООЧИСТИТЕЛЬНЫЕ ЗАВОДЫ:

въ гор. Казани, Слободскомъ, Калининѣ, Малмыжскаго уѣзда.

МАСЛОБОЙНЫЙ ЗАВОДЪ

въ Малмыжскомъ уѣздѣ, Вятской губерніи.

Заводъ Искусственныхъ и Минеральныхъ Водъ

въ Казани.

ГЛАВНАЯ КОНТОРА

ВЪ КАЗАНИ.

Винокуренные Заводы:

въ г. Слободскомъ, Вятской губерніи, въ имѣніи Соколовкѣ, Слободскаго уѣзда, Вятской губерніи, въ имѣніи Калининѣ, Малмыжскаго уѣзда, Вятской губерніи.

АЛЕКСАНДРА ИВАНОВИЧА

Гребежова.

ВЪ САМАРѢ. Телефонъ № 143.

ФАБРИКА
КОНДИТЕРСКИХЪ
товаровъ
Николаевская ул., собств. д.
— и —
МЫЛОВАРЕННЫЙ
заводъ.

МАГАЗИНЪ
БАКАЛЕЙНЫХЪ, КОНДИТЕРСКИХЪ,
КОЛОНІАЛЬНЫХЪ,
ТАБАЧНЫХЪ
— и —
другихъ товаровъ
Новособорная ул., собств. домъ.

МАГАЗИНЪ

Николая Ивановича Попова,

ВЪ САМАРѢ,

Троицкая площадь домъ Арефьева.

ТОРГОВЛЯ

модными, игольно-галантерейными, кружевными парфюмерными и москательными товарами.

Клеянка, пряжа шерстяная, шерсть берлинская, англійская и андалужская, шарфы и вата. МАСЛО галлипольское, деревянное, лампадное гарное.

Продажа оптомъ и въ розницу. **ЦѢНЫ ВЕСЬМА ДЕШЕВЫЯ.**

Адресъ для телеграммъ: САМАРА, ГАЛАНТЕРЕЙНАЯ

ФАБРИКА
удостоена высшими наградами въ Россіи, Лондонѣ и Парижѣ.

Адресъ для телеграммъ: Самара, КОСОРѢШЪ.

Телефонъ фабрики и магазина № 469.

КОНДИТЕРСКАЯ ФАБРИКА
ТОРГОВАГО ДОМА
„А. Косолапова и С. Рѣшетниковъ“
ВЪ САМАРѢ,
Николаевская улица, собственный домъ № 30.

Фабричный магазинъ и склады кондитерскихъ товаровъ помѣщаются на Троицкой площади, въ городскомъ корпусѣ № 33.

ФАБРИКА укомплектована лучшими мастерами г.г. Москвы и Самары и вырабатываетъ Конфекты, Карамель и Монпасье.

Г.г. оптовымъ покупателямъ Прейсъ-Куранты высылаются немедленно.

КОНДИТЕРСКАЯ и ПРЯНИЧНАЯ
ФАБРИКА
К. П. Бекетова
Въ г. Самарѣ,
Панская улица, домъ Шепелева.

ТЕХНИЧЕСКАЯ КОНТОРА

Н. ОСОРГИНА и К°,

ВЪ САМАРѢ, ул., Льва Толстого, противъ цирка „Олимъ".

Адресъ для телеграммъ: Самара, ДВИГАТЕЛЬ.

ЭЛЕКТРО-МОТОРЫ.



ДИНАМО-МАШИНЫ.

ДВИГАТЕЛИ

НЕФТЯНЫЕ и ГАЗОГЕНЕРАТОРНЫЕ.

ЭЛЕКТРИЧЕСКІЯ ПРИНАДЛЕЖНОСТИ:

арматура, провода, лампочки накаливанія, инструменты, техническіе матеріалы,

ПРИВОДНЫЕ РЕМНИ высшаго качества.

ОГНЕТУШИТЕЛИ „САЛАМАНДРА"

УСТРОЙСТВО ЭЛЕКТРИЧЕСКАГО ОСВѢЩЕНІЯ.

МАГАЗИНЪ
ГОТОВОЙ ОБУВИ
—) и (—
ЗАГОТОВОЧНАЯ
МАСТЕРСКАЯ
Стеколъ,
Въ г. САМАРѢ.
Соборная ул. д. Суховскаго.

МЯСНАЯ
ТОРГОВЛЯ
В. И.
Климовой,
Въ г. САМАРѢ.
ТРОИЦКАЯ ПЛОЩАДЬ.

Мясная Торговля
Е. Я. Чернышкова
ВЪ САМАРѢ,
лавка на Троицкой площади, въ Мясномъ ряду.
ТОРГОВЛЯ
МЯСОМЪ,
ТЕЛЯТИНОЙ,
БАРАНИНОЙ.
СОЛОНИНА РАЗНЫХЪ СОРТОВЪ.

ТОРГОВЛЯ
ЖЕЛѢЗНЫМИ
—(и)—
СКОБЯНЫМИ ТОВАРАМИ
СОРОКИНА
ВЪ Г. САМАРѢ.
Панской переулокъ,
близъ базарной площади.


Д. З. САРАДЖЕВЪ
ТИФЛИСЪ.
КАВКАЗСКІЙ
НАТУРАЛЬНЫЙ
КОНЬЯКЪ

Михаилъ Александровичъ

ЕГОРОВЪ-АНДРЕЕВЪ.

САМАРА,

Троицкая площадь, Соборная улица.

Телефонъ № 445.

ПРЕДСТАВИТЕЛЬСТВА:

для Самарской, Оренбургской и Уфимской губерній.

Н. А. Дмитріева

Н-цы Г. В. Бѣлоусова

ПАРОВЫЯ

ТАБАЧНЫЯ ФАБРИКИ

— въ —

МОРШАНСКѢ.

Т-го Д-ма

А. Катыкъ и К°.

ГИЛЬЗОВАЯ ФАБРИКА

въ Москвѣ.

„АППАКЪ“

въ Н.-Новгородѣ.

А также имѣю на складѣ табачные, бакалейные и колоніальные товары.

Адресъ для телеграммъ: Самара, ЕГОРОВЪ-АНДРЕЕВЪ.

НЕФТЕПРОМЫШЛЕННОЕ

И

ТОРГОВОЕ

ОБЩЕСТВО

„МАЗУТЪ“

ПРОДАЖА

керосина, нефти, нефтяныхъ остатковъ

и СМАЗОЧНЫХЪ МАСЛЪ:

машиннаго, веретеннаго, соляроваго, цилиндроваго, вискозина, суррогата, вазелиноваго масла, себонафта, пиронафта, астралина и проч. маслъ.

Бензина 1-го и 2-го сорта.

Представительство Товарищества

С. М. ШИБАЕВЪ и К°.

Контора Самарскаго Агентства

по Предтеченской улицѣ, въ домѣ Юрина, № 49.

ГОСТИНИЦА

Карла Михайловича

МЕЦЛЕРЪ,

уголъ Панской и Троицкой улицъ въ домѣ Арефьева,

существуетъ съ 1904 года.

При гостиницѣ имѣется ТЕЛЕФОНЪ № 401.

ВСЕВОЗМОЖНЫЯ ВИНА, ХОРОШІЙ ПОВАРЪ,

И БЕЗПЛАТНЫЙ БІОСКОПЪ.

ЭЛЕКТРИЧЕСКОЕ ОСВѢЩЕНІЕ.

РЫБНО-ГАСТРОНОМИЧЕСКАЯ ТОРГОВЛЯ

Григорія Петровича

САПРЫКИНА.

ИМѢЮТСЯ ВСЕГДА ВЪ БОЛЬШОМЪ ВЫБОРѢ:

ОСЕТРЫ; бѣлуга и севрюга.
Паюсная, зернистая и салфеточная ИКРА.
БАЛЫКИ: бѣлужьи, осетровые и бѣлорыбьи и теша своего приготовленія.
ЛЮБИТЕЛЬСКАЯ—двинская малосольная семга и кизлярская лососина.
КОНСЕРВЫ рус. и заграничныхъ фирмъ.

ПРОДАЖА ОПТОМЪ И ВЪ РОЗНИЦУ.

Магазины въ САМАРѢ: уг. Панской и Троицкой ул. Гостинный дворъ и на Троицкой площади въ Рыбномъ ряду. ТЕЛЕФОНЫ № 145 и 151.

СКЛАДЪ СЕЛЬДЕЙ: Королевскихъ, шотландскихъ, дунайскихъ, керченскихъ, серебрянки и Астраханскихъ и прочихъ малосольныхъ рыбныхъ товаровъ на Панской ул. въ своемъ домѣ рядомъ съ почтой. ТЕЛЕФОНЪ № 624.

ОТДѢЛЕНІЕ
въ Гостинномъ дворѣ.

ОТДѢЛЕНІЕ
въ Гостинномъ дворѣ.

СПЕЦІАЛЬНЫЙ МАГАЗИНЪ
ГОТОВАГО ПЛАТЬЯ
П. О. ТУЗЛУКОВОЙ,
ВЪ САМАРѢ, уголъ Панской и Соборной ул.

ИМѢЕТСЯ ВЪ БОЛЬШОМЪ ВЫБОРѢ МУЖСКОЕ, ДАМСКОЕ —) и (— ДѢТСКОЕ ПЛАТЬЕ.

ПРІЕМЪ ЗАКАЗОВЪ НА МУЖСКОЕ, ДАМСКОЕ и ДѢТСКОЕ ПЛАТЬЕ. ЗАКАЗЫ ВЫПОЛНЯЮТСЯ СКОРО и АККУРАТНО.

ОПТОВАЯ и РОЗНИЧНАЯ
ТОРГОВЛЯ
Алексѣя Алексѣевича Иванова
САМАРА, Троицкая ул., собственный домъ № 31. Телефонъ № 454.

ЧАЕМЪ, САХАРОМЪ, ТАБАКОМЪ, СИГАРАМИ, ПАПИРОСАМИ,
БАКАЛЕЙНЫМИ и ПЕРСИДСКИМИ ТОВАРАМИ.
МЕДОМЪ.

КОНОПЛЯННЫМЪ, ПОДСОЛНЕЧНЫМЪ и КОРОВЬИМЪ МАСЛОМЪ.
МЫЛОМЪ, СВѢЧАМИ, КЕРОСИНОМЪ, А ТАКЖЕ
МИНЕРАЛЬНОЙ КОЛЕСНОЙ МАЗЬЮ.

Фабрика Несгораемыхъ Шкафовъ, Металлическихъ Кроватей и Рѣшетокъ

А. Б. Каганъ.

Самара,

Соборная, между Панской и Заводской, д. В. К. Головкина, ТЕЛЕФОНЪ № 585.

ВНОВЬ ОТРЕМОНТИРОВАНЫ

— и —

ХОРОШО ОБСТАВЛЕНЫ

Волжско-Сибирскіе

НОМЕРА

М. Я. Гуревичъ.

Самара,

уголъ Соборной и Троицкой площади, въ домѣ Чаковскаго.

Цѣною отъ 60 коп. до 3 руб. въ сутки за №

Телефонъ 223.

На вымыслы извозчиковъ прошу не обращать вниманія!

МАГАЗИНЪ

МОСКАТЕЛЬНЫХЪ

ТОВАРОВЪ

М. Е. ЛУКЬЯНОВА.

Самара.

Краски, Лаки, Обои,

Масло вареное,

Клеянка, Линолеумъ,

Кардонъ, Щетки,

Кисти и проч.

москательные товары.

Телефонъ № 185.

Аптекарскіе магазины „ГИГІЕНА"

А. С. РИТЕНБЕРГА.

САМАРА,

1) уголъ Панской и Соборной. ТЕЛЕФОНЪ № 310.

2) Дворянская, д. № 107. ТЕЛЕФОНЪ № 547.

Телеграфный адресъ: Самара—„ГИГІЕНА".

ТРЕБУЙТЕ ВЕЗДѢ

Туркестанскія вина къ столу СУЛТАНИ и ЧАРАСЪ
НАШЕЙ ФИРМЫ.

ТУРКЕСТАНСКІЯ ВИНОГРАДНЫЯ

ВИНА

со своими высокими качествами занимаютъ первое мѣсто въ Россіи.

Т-ва „Средне-Азіятское Виноделіе“

въ Самаркандѣ.

ДЛЯ ВСЕЙ РОССІИ и СИБИРИ ЦЕНТРАЛЬНЫЙ СКЛАДЪ

въ гор. САМАРѢ, на углу Троицкой и Заводской улицъ, въ домѣ Федорова.

ПРОИЗВОДСТВО ИЗЪ СОБСТВЕННЫХЪ САДОВЪ.

НАТУРАЛЬНЫЯ

ЦЕРКОВНЫЯ, ЛИКЕРНЫЯ, | ДЕСЕРТНЫЯ и СТОЛОВЫЯ

КРАСНЫЯ и БѢЛЫЯ ВИНА,

изъ соотвѣтствующихъ лозъ по методу лучшихъ французскихъ винодѣловъ.

Постоянно имѣются въ складѣ выдержанныя вина продажа оптомъ и въ розницу.

По первому требованію немедленно высылается оптовый ПРЕЙСЪ-КУРАНТЪ.

ТРЕБУЙТЕ ВЕЗДѢ Туркестанскія церковныя вина и убѣдитесь въ высокомъ качествѣ.

ТРЕБУЙТЕ ВЕЗДѢ Туркестанскія вина нашей фирмы лучшій другъ для желудка.

КОНДИТЕРСКАЯ ФАБРИКА

И ФАБРИКА

ЧАЙНЫХЪ ПЕЧЕНІЙ

И. В. КАРГИНА,

ВЪ САМАРѢ.

ВСЕГДА НОВОСТИ.

За высокое качество товаровъ фирма удостоена на выставкахъ ДЕВЯТИ НАГРАДЪ.

КОНДИТЕРСКАЯ ФАБРИКА

И

ПРЯНИЧНОЕ ЗАВЕДЕНІЕ

Егора Васильевича Постникова,

ВЪ САМАРѢ,

Троицкая улица, д. Федорова. ТЕЛЕФОНЪ: магазина и фабрики 606.

Фабрика удостоена 2-хъ НАГРАДЪ.

Прейсъ-Куранты высылаются немедленно.

Адресъ для телеграммъ: САМАРА, ЕГОРУ ПОСТНИКОВУ.

Торговый Домъ

„Кудряшевъ и Чесноковъ“

Нижній-Новгородъ—Самара

Пароходство и торговля.

Въ Самарскомъ отдѣленіи имѣются:

Желѣзо кровельное, котельное, резервуарное, сортовое, угловое и обручное; **балки, рельсы, гвозди; оконные, дверные и печные приборы, москательные товары.**

Всѣ предметы для **водопровода и канализаціи. Самовары, эмалированная посуда, хозяйствен. вещи;** литье чугунное, черное и эмалированное. Сталь, мѣдь, олово, цинкъ, свинецъ, баббитъ, дробь, жесть, тиски, наковальни, кузнечные мѣха, блоки, болты, гайки, заклепки, шайбы, винты, трубы газовыя и дымогарныя; техническія, пароходскія, фабричныя и мельничныя принадлежности; лѣсопильныя пилы, подпилки, слесарные и проч. инструменты.

Якоря, цѣпи и разныя желѣзныя, скобяныя, стальныя, мѣдныя и латунныя издѣлія.

Всѣ товары имѣются всегда на складѣ въ большомъ выборѣ.

Цѣны внѣ конкурренціи.
Продажа оптомъ и въ розницу.

ВОДЫ и КВАСЫ

Гаврилова.

Самара,

Самарская, свой домъ № 19-й.

ТЕЛЕФОНЪ № 522.

СОБСТВЕННАЯ ПРОДАЖА ВЪ КІОСКАХЪ

во всѣхъ частяхъ города.

СТАКАНАМИ,
ВЪ БУТЫЛКАХЪ И
СИФОНАМИ.

ВАСИЛІЙ ИВАНОВИЧЪ

Наумовъ.

САМАРА, Троицкая улица, домъ Коробова.
Телефонъ № 170.

ТОРГОВЛЯ
ЖЕЛѢЗНЫМИ и СКОБЯНЫМИ
ТОВАРАМИ.

Англійскими и нѣмецкими инструментами,

СУХИМИ и ТЕРТЫМИ КРАСКАМИ.

ЛИСТОВЫМЪ И СОРТОВЫМЪ ЖЕЛѢЗОМЪ
—— и ——
2-хъ ТАВРОВЫМИ БАЛКАМИ.

Бр. Кудряшовы.

САМАРА,

Троицкая, собствен. домъ.

Телефонъ № 332.

ТОРГОВЛЯ
ЖЕЛѢЗНЫМИ И СКОБЯНЫМИ
ТОВАРАМИ.

ЛИСТОВЫМЪ И СОРТОВЫМЪ
ЖЕЛѢЗОМЪ.

СУХИМИ и ТЕРТЫМИ КРАСКАМИ.
—— и ——
2-хъ ТАВРОВЫМИ БАЛКАМИ.

ГОСТИННИЦА
и НОМЕРА
С. А. ТЕЛѢГИНА,
Г. САМАРА,
Соборная ул., свой домъ.

МЫЛОВАРЕННЫЙ
ЗАВОДЪ
Ивана Степановича
Уласова,
ВЪ САМАРѢ,
на Троицкой площади, соб. домъ № 67.
ПРОДАЖА МЫЛА,
СТЕАРИНОВЫХЪ
и САЛЬНЫХЪ СВѢЧЪ,
ОЛЕИНА
своего производства.

ТРАКТИРНОЕ
ЗАВЕДЕНІЕ
Алексѣя Никоноровича
ПОРТНОВА,
Самарская ул., собств. домъ.
ЧИСТОЕ СВѢТЛОЕ ПОМѢЩЕНІЕ.
ЛУЧШАЯ КУХНЯ
подъ непосредственнымъ наблюденіемъ.
ВИНА,
ЖИГУЛЕВСКОЕ ПИВО.
3 БИЛЛІАРДА фабрики Фрейбергъ.
ГАЗЕТЫ, ЖУРНАЛЫ.
Телефонъ № 313.

МАНУФАКТУРНАЯ
ТОРГОВЛЯ
П. Е. САВЕЛЬЕВА,
ВЪ Г. САМАРѢ,
Соборная ул., свой домъ.

ФАБРИКАНТЫ

Торговый Домъ

Бр. ПИННЕКЕРЪ,

Самара. Уголъ Панской и Соборной ул. Телефонъ 620.

ОПТОВАЯ ТОРГОВЛЯ

МАНУФАКТУРНЫМИ ТОВАРАМИ

И САРАТОВСКОЙ САРПИНКОЙ.

ВЪ РОЗНИЧНОМЪ ОТДѢЛЕНІИ

ВСѢ НОВОСТИ СЕЗОНА:

ШЕРСТЯНЫЯ и ШЕЛКОВЫЯ

ТКАНИ

для дамскихъ платьевъ.

КОСТЮМНОЕ ТРИКО и ДРАПЪ.

СУКНА всѣхъ формъ и вѣдомствъ.

БАРХАТНЫЕ КОВРЫ, ТЮЛЬ, МЕБЕЛЬНЫЯ МАТЕРІИ, ПЛЮШЪ-КОТИКЪ и ПОДЪ МѢХЪ и ВСЕВОЗМОЖНЫЯ ОДѢЯЛА.

ПОЛОТНЯНЫЙ ТОВАРЪ

ИМѢЕТЪ ВСЕГДА ВЪ БОЛЬШОМЪ ВЫБОРѢ.

ИМѢЮТСЯ ВСЕГДА НА СКЛАДѢ ВЪ МУЗЫКАЛЬНОМЪ МАГАЗИНѢ

Г. Ф. БЕМЪ,

Самара. Дворянская, д. Сурошникова № 114.



РОЯЛИ и ПІАНИНО

ЛУЧШИХЪ ФАБРИКЪ МІРА:

Стейнвей, Бекстейнъ, Блютнеръ, Беккеръ, Шредеръ, Ренишъ, Мюльбахъ и др.

ПЛАСТИНКИ играющіе безъ иголокъ постояннымъ Сапфиромъ отъ 30 рублей

2-хъ СТОРОННІЯ ПЛАСТИНКИ по 1 руб. 75 коп.

ПЛАСТИНКИ ПАТЕ.

Громадный выборъ говорящихъ аппаратовъ „ПАТЕ“.

А такъ-же имѣются въ большомъ количествѣ: скрипки, гитары, мандолины, балалайки, гармоніи и всѣ мѣдные духовые и деревянные музыкальные инструменты.

ПРЕДСТАВИТЕЛЬСТВО

машиностроительнаго завода

Людвигъ НОБЕЛЬ

въ С.-Петербургѣ.

Экипажная Фабрика

И МАНЕЖЪ

ОБРАЗЦОВОЙ КОВКИ ЛОШАДЕЙ

„ЗА ПРОИЗВОДСТВО НОВЫХЪ ЭКИПАЖЕЙ ФИРМА УДОСТОЕНА НАГРАДАМИ“.



Какъ- то металлическихъ патентованныхъ колесъ, осей, бондажей и резиновыхъ шинъ.

ТОВАРИЩЕСТВО

Россійско-Амер. резинов. мануфактуры

подъ фирмою

„ТРЕУГОЛЬНИКЪ“.

Адресъ для телеграммъ:

Самара,

РЕЙХШТАДТЪ.

ООО

Телефонъ № 498.

Михаила Леонтьевича

РЕЙХШТАДТЪ и К°

ВЪ САМАРѢ.

Успенская ул., собств. домъ.

При фабрикѣ всегда въ большомъ выборѣ имѣются всевозможнаго типа новые и подержанные экипажи, а также принимаются заказы на новые и ремонтъ старыхъ экипажей.

ЖУРНАЛЪ

„ТЕАТРЪ и ИСКУССТВО“

основанъ въ 1897 году.

52 №№ еженедѣльнаго иллюстрированнаго журнала (около 1000 иллюстрацій).

12 20 ЕЖЕМѢСЯЧНЫХЪ КНИГЪ „Библіотеки Театра и Искусства“: около новыхъ репертуарныхъ пьесъ, беллетристика, научно-популярныя статьи, отдѣлъ „Эстрада“—сборникъ стихотвореній, разсказовъ, монологовъ и т. д., какъ старыхъ, такъ и новѣйшихъ, пригодныхъ для чтенія съ эстрады.

Въ 1909 г. были даны слѣдующія пьесы „Алмазная пыль“ А. Тэффи, „Большой человѣкъ“ І. І. Колышко, „Бѣлыя птицы“ В. В. Протопопова, „Ванька Ключникъ и пажъ Жеанъ“ Ѳедора Сологуба, „Веселая смерть“ Н. Евреинова, „Госпожа смерть“ Рашильдъ, „Зимой“ Шолома Аша, „Израиль“ Анри Бернштейна пер. М. Потапенко, „Казенная квартира“ Виктора Рышкова, „Милые люди“ В А. Тихонова, „Невѣста на гастроляхъ“ К. Баранцевича, „Нѣмая жена“ Анатоля Франса пер Косоротова, „Одинокая“ Семена Юшкевича, „Одна изъ нихъ“ Т. Щепкиной-Куперникъ, „Познай самого себя„ П. Эрвье, „Потопъ“ Бергера пер. Бинштока и З. Венгеровой, „Сонъ счастливца„ Фульда, „Царь природы“ Евгенія Чирикова, „Чужое счастье“ И. Потапенко, „Широкія натуры“ Тристана Бернара и др.

Въ книжкахъ „Библіотеки“ въ 1910 году, будетъ напечатано нѣсколько капитальныхъ сочиненій по теоріи и практикѣ театра. Изъ новыхъ пьесъ имѣются въ распоряженіи редакціи произведенія **Е. Н. Чирикова, Виктора Рышкова, П. Н. Потапенко, А. Н. Будищева, А. Федорова, Бернарда Шоу, К. Баранцевича, Ю. Жуковской, Ц. Трахтенберга,** и др. Отдѣлъ „Эстрады“ будетъ пополняться, по преимуществу, новымъ матеріаломъ.

Подписная цѣна на годъ 7 руб.

Допускается разсрочка: 3 р. при подпискѣ, 2 р.—къ 1 апрѣля и 2 р. къ 1 іюня.
За границу 10 руб.

На полгода 4 р. (съ 1 января по 31-е іюня и съ 1 іюля по 31 декабря).
За границу 6 р.

Редакторъ *А. Р. Кугель.*

ГЛАВНАЯ КОНТОРА: Спб. Вознесенскій просп., 4. Телефонъ 16-69.

Контора журнала имѣетъ на складѣ изданія всѣхъ театральныхъ библіотекъ
Всѣ репертуарныя новинки.
Пьесы для любительскихъ спектаклей.

КАТАЛОГИ ЗА 2 СЕМИКОПЕЕЧНЫХЪ МАРКИ.

Необходимо имѣть въ каждой библіотекѣ:

Энциклопедія Сценическаго Самообразованія.

Томъ 1-й Шарль Оберъ **МИМИКА** (232 рис., 222 стр.). Ц. 2 р.

Томъ 2-й П. А. Лебединскій и В. П. Лачиновъ, **ГРИМЪ** (200 рис., 303 стр.). Ц. 2 р.

Томъ 3-й В. В. Сладкопѣвцевъ, **ИСКУССТВО ДЕКЛАМАЦІИ** (65 рис., 367 стр.). Ц. 2 р.

Томъ 4-й подъ редакціей Ѳ. Ѳ. Коммиссаржевскаго, **КОСТЮМЪ.** Свыше 500 рис., Цѣна 3 руб. 50 коп.

ЕЖЕДНЕВНАЯ, кромѣ послѣпраздничныхъ дней, УМѢРЕННО-ПРОГРЕССИВНАЯ политическая, литературная, общественная и экономическая газета

„ГОЛОСЪ САМАРЫ“.

Редакція обращаетъ особенное вниманіе какъ на вопросы общественной жизни, такъ и мѣстной. Въ виду этаго редакція имѣетъ сотрудниковъ, которые даютъ самое широкое освѣщеніе самарскаго городского и земскаго хозяйства. Кромѣ того, редакція имѣетъ сношеніе съ уѣздными городами, жизнь которыхъ также всесторонне освѣщается. Къ услугамъ „Г. С.“ имѣются въ настоящее время корреспонденты въ столичныхъ центрахъ, а также и въ ближайшихъ крупныхъ провинціальныхъ городахъ.

ПОДПИСНАЯ ЦѢНА:

для городскихъ на годъ—5 руб. 55 коп., полгода—3 р. 5 к., 3 мѣсяца—1 р. 55 к., 2 мѣсяца—1 р. 5 к. и мѣсяцъ—55 к. Для иногородныхъ на годъ 6 р. 55 к., полгода—3 р. 55 к., 3 мѣсяца—1 р. 85 к., 2 мѣсяца 1 р. 25 к. и 1 мѣсяцъ—65 к.

РЕДАКЦІЯ и КОНТОРА ГАЗЕТЫ

помѣщается въ домѣ Киселева, Саратовская улица, № 53.

Густавъ Вюстеръ.

НАСТОЯЩІЕ ДВИГАТЕЛИ

ГОРНСБИ.

ЛОКОМОБИЛИ-МОЛОТИЛКИ

Королевско-Венгерскаго-Правительственнаго Завода

ВЪ БУДАПЕШТѢ.

* * *

Керосино-Калильное-Освѣщеніе

АЛАДДИНЪ.

* * *

Американскія Сельско-Хозяйственныя

МАШИНЫ.

*

САМАРА, ДВОРЯНСКАЯ.

Телефонъ 415.

